



SALINAN

BUPATI KEBUMEN
PROVINSI JAWA TENGAH
PERATURAN BUPATI KEBUMEN
NOMOR 30 TAHUN 2024
TENTANG
PENETAPAN DAN PENEGASAN BATAS DESA
DI KECAMATAN PURING KABUPATEN KEBUMEN
DENGAN RAHMAT TUHAN YANG MAHA ESA
BUPATI KEBUMEN,

- Menimbang : a. bahwa untuk memberikan pengakuan dan penghormatan atas desa yang sudah ada dengan keberagamannya, perlu menetapkan batas desa;
- b. bahwa untuk menjamin tertib administrasi pemerintahan, dan memberikan kepastian hukum terhadap batas desa suatu desa, Pemerintah Kabupaten Kebumen telah melaksanakan kegiatan penetapan batas desa di wilayah Kecamatan Puring Kabupaten Kebumen;
- c. bahwa berdasarkan ketentuan Pasal 9 ayat (3) Peraturan Menteri Dalam Negeri Nomor 45 Tahun 2016 tentang Pedoman Penetapan dan Penegasan Batas Desa, batas desa hasil penetapan dan penegasan ditetapkan oleh Bupati dengan Peraturan Bupati;
- d. bahwa berdasarkan pertimbangan sebagaimana dimaksud dalam huruf a, huruf b, dan huruf c, perlu menetapkan Peraturan Bupati tentang Penetapan dan Penegasan Batas Desa di Kecamatan Puring Kabupaten Kebumen;
- Mengingat : 1. Undang-Undang Nomor 13 Tahun 1950 tentang Pembentukan Daerah-daerah Kabupaten dalam Lingkungan Propinsi Djawa Tengah (Berita Negara Republik Indonesia Tahun 1950 Nomor 42);
2. Undang-Undang Nomor 6 Tahun 2014 tentang Desa (Lembaran Negara Republik Indonesia Tahun 2014 Nomor 7, Tambahan Lembaran Negara Republik Indonesia Nomor 5495) sebagaimana telah beberapa kali diubah, terakhir dengan Undang-Undang Nomor 6 Tahun 2023 tentang Penetapan Peraturan Pemerintah Pengganti Undang-Undang Nomor 2 Tahun 2022 tentang Cipta Kerja Menjadi Undang-Undang (Lembaran Negara Republik Indonesia Tahun 2023 Nomor 41, Tambahan Lembaran Negara Republik Indonesia Nomor 6856);

3. Undang-Undang Nomor 23 Tahun 2014 tentang Pemerintahan Daerah (Lembaran Negara Republik Indonesia Tahun 2014 Nomor 244, Tambahan Lembaran Negara Republik Indonesia Nomor 5587) sebagaimana telah beberapa kali diubah, terakhir dengan Undang-Undang Nomor 6 Tahun 2023 tentang Penetapan Peraturan Pemerintah Pengganti Undang-Undang Nomor 2 Tahun 2022 tentang Cipta Kerja Menjadi Undang-Undang (Lembaran Negara Republik Indonesia Tahun 2023 Nomor 41, Tambahan Lembaran Negara Republik Indonesia Nomor 6856);
4. Peraturan Pemerintah Nomor 43 Tahun 2014 tentang Peraturan Pelaksanaan Undang-Undang Nomor 6 Tahun 2014 tentang Desa (Lembaran Negara Republik Indonesia Tahun 2014 Nomor 123, Tambahan Lembaran Negara Republik Indonesia Nomor 5539) sebagaimana telah beberapa kali diubah, terakhir dengan Peraturan Pemerintah Nomor 11 Tahun 2019 tentang Perubahan Kedua atas Peraturan Pemerintah Nomor 43 Tahun 2014 tentang Peraturan Pelaksanaan Undang-Undang Nomor 6 Tahun 2014 tentang Desa (Lembaran Negara Republik Indonesia Tahun 2019 Nomor 41, Tambahan Lembaran Negara Republik Indonesia Nomor 6321);
5. Peraturan Pemerintah Nomor 12 Tahun 2017 tentang Pembinaan dan Pengawasan Penyelenggaraan Pemerintahan Daerah (Lembaran Negara Republik Indonesia Tahun 2017 Nomor 73, Tambahan Lembaran Negara Republik Indonesia Nomor 6041);
6. Peraturan Presiden Nomor 9 Tahun 2016 tentang Percepatan Pelaksanaan Kebijakan Satu Peta pada Tingkat Ketelitian Peta Skala 1:50.000 (Lembaran Negara Republik Indonesia Tahun 2016 Nomor 28) sebagaimana telah diubah dengan Peraturan Presiden Nomor 23 Tahun 2021 tentang Perubahan atas Peraturan Presiden Nomor 9 Tahun 2016 tentang Percepatan Pelaksanaan Kebijakan Satu Peta pada Tingkat Ketelitian Peta Skala 1:50.000 (Lembaran Negara Republik Indonesia Tahun 2021 Nomor 92);
7. Peraturan Menteri Dalam Negeri Nomor 45 Tahun 2016 tentang Pedoman Penetapan dan Penegasan Batas Desa (Berita Negara Republik Indonesia Tahun 2016 Nomor 1038);

MEMUTUSKAN :

Menetapkan : PERATURAN BUPATI TENTANG PENETAPAN DAN PENEGASAN BATAS DESA DI KECAMATAN PURING KABUPATEN KEBUMEN.

BAB I

KETENTUAN UMUM, TUJUAN, DAN RUANG LINGKUP

Pasal 1

Dalam Peraturan Bupati ini yang dimaksud dengan:

1. Daerah adalah Kabupaten Kebumen.
2. Bupati adalah Bupati Kebumen.
3. Kecamatan adalah bagian wilayah dari Daerah yang dipimpin oleh Camat.
4. Desa adalah kesatuan masyarakat hukum yang memiliki batas wilayah yang berwenang untuk mengatur dan mengurus urusan pemerintahan, kepentingan masyarakat setempat berdasarkan prakarsa masyarakat, hak asal usul, dan/atau hak tradisional yang diakui dan dihormati dalam sistem Pemerintahan Negara Kesatuan Republik Indonesia.
5. Pemerintahan Desa adalah penyelenggaraan urusan pemerintahan dan kepentingan masyarakat setempat dalam sistem pemerintahan Negara Kesatuan Republik
6. Batas adalah tanda pemisah antara Desa yang bersebelahan baik berupa batas alam maupun batas buatan.
7. Batas Desa adalah pembatas wilayah administrasi pemerintahan antar Desa yang merupakan rangkaian titik-titik koordinat yang berada pada permukaan bumi dapat berupa tanda-tanda alam seperti igir/punggung gunung/pegunungan (watershed), median sungai dan/atau unsur buatan dilapangan yang dituangkan dalam bentuk peta.
8. Penetapan Batas Desa adalah proses Penetapan Batas Desa secara kartometrik di atas suatu peta dasar yang disepakati.
9. Penegasan Batas Desa adalah kegiatan penentuan titik-titik koordinat Batas Desa yang dapat dilakukan dengan metode kartometrik dan/atau survey dilapangan, yang dituangkan dalam bentuk peta batas dengan daftar titik-titik koordinat Batas Desa.
10. Peta Batas Desa adalah peta yang menyajikan semua unsur Batas dan unsur lainnya, seperti pilar batas, garis batas, toponimi perairan dan transportasi.

Pasal 2

Tujuan ditetapkannya Peraturan Bupati ini sebagai berikut:

- a. menciptakan tertib administrasi Pemerintahan Desa dalam Wilayah Kecamatan Puring;
- b. memberikan kejelasan dan kepastian hukum yang memenuhi aspek teknis dan yuridis tentang Batas Desa di dalam Wilayah Kecamatan Puring; dan
- c. menetapkan Batas Desa dalam Wilayah Kecamatan Puring.

Pasal 3

Pengaturan dalam Peraturan Bupati ini yaitu Penetapan dan Penegasan Batas Desa-desi, Cakupan Wilayah Desa-desi, dan Peta Batas Desa di Wilayah Kecamatan Puring, meliputi:

- a. Tambakmulyo;
- b. Surejan;
- c. Waluyorejo;
- d. Sidoharjo;
- e. Puliharjo;
- f. Purwosari;
- g. Arjowinangun;
- h. Krandegan;
- i. Kaleng;
- j. Tukinggedong;
- k. Purwoharjo
- l. Banjarejo;
- m. Wetonkulon;
- n. Pesuruhan;
- o. Wetonwetan;
- p. Kedalemankulon;
- q. Kedalemanwetan;
- r. Srusuhjuritengah;
- s. Sitiadi;
- t. Bumirejo;
- u. Madurejo;
- v. Sidobunder; dan
- w. Sidodadi.

BAB II

PENETAPAN DAN PENEGASAN BATAS DESA

Bagian Kesatu

Penetapan dan Penegasan Batas Desa Tambakmulyo

Pasal 4

Penetapan dan Penegasan Batas Desa Tambakmulyo Kecamatan Puring sebagaimana dimaksud dalam Pasal 3 huruf a memiliki Batas-batas sebagai berikut:

- a. Batas sebelah Utara : Desa Adiwarno Kecamatan Buayan dan Desa Wetonkulon Kecamatan Puring, dan
- b. Batas sebelah Timur : Desa Banjarejo dan Desa Surejan Kecamatan Puring
- c. Batas sebelah Selatan : Samudra Hindia
- d. Batas sebelah Barat : Desa Karangbolong, Desa Jladri, dan Desa Adiwarno Kecamatan Buayan

Pasal 5

Penetapan dan Penegasan Batas Desa Tambakmulyo Kecamatan Puring sebagaimana dimaksud dalam Pasal 4 sebagai berikut:

- a. Penetapan Batas Desa pada segmen Desa Tambakmulyo Kecamatan Puring dengan Desa Adiwarno Kecamatan Buayan adalah:
 1. dimulai dari TK 33.05.02.2002-02.2003-03.2001-000 dengan koordinat 7° 44' 10,729" LS dan 109° 28' 41,018" BT yang merupakan Simpul batas antara Desa Jladri dan Desa Adiwarno Kecamatan Buayan dengan Desa Tambakmulyo Kecamatan Puring;
 2. dari TK 33.05.02.2002-02.2003-03.2001-000 dilanjutkan mengarah ke timur laut menyusuri saluran irigasi sampai pada TK 33.05.02.2003-03.2001-001 dengan koordinat 7° 44' 5,675" LS dan 109° 28' 45,345" BT yang terletak pada saluran irigasi;
 3. TK 33.05.02.2003-03.2001-001 dilanjutkan mengarah ke timur laut mengikuti pematang sawah sampai pada TK 33.05.02.2003-03.2001-002 dengan koordinat 7° 43' 51,326" LS dan 109° 28' 49,350" BT yang terletak pada tanggul sungai;
 4. TK 33.05.02.2003-03.2001-002 dilanjutkan mengarah ke barat laut melewati Sungai Cewok sampai pada TK 33.05.02.2003-03.2001-003 dengan koordinat 7° 43' 51,031" LS dan 109° 28' 49,299" BT yang terletak pada tanggul sungai;
 5. TK 33.05.02.2003-03.2001-003 dilanjutkan mengarah ke utara mengikuti pematang sawah sampai pada TK 33.05.02.2003-03.2001-004 dengan koordinat 7° 43' 49,829" LS dan 109° 28' 49,283" BT yang terletak pada sawah;
 6. TK 33.05.02.2003-03.2001-004 dilanjutkan mengarah ke tenggara mengikuti pematang sawah sampai pada TK 33.05.02.2003-03.2001-005 dengan koordinat 7° 43' 50,209" LS dan 109° 28' 50,748" BT yang terletak pada tanggul sungai;
 7. TK 33.05.02.2003-03.2001-005 dilanjutkan mengarah ke tenggara mengikuti as Sungai Cewok sampai pada TK 33.05.02.2003-03.2001-006 dengan koordinat 7° 44' 5,826" LS dan 109° 28' 54,499" BT yang terletak pada pertemuan Sungai Cewok dan Sungai Telomoyo;
 8. TK 33.05.02.2003-03.2001-006 dilanjutkan mengarah ke timur laut melewati Sungai Telomoyo sampai pada TK 33.05.02.2003-03.2001-007 dengan koordinat 7° 44' 1,605" LS dan 109° 29' 2,989" BT yang terletak pada tanggul sungai; dan
 9. TK 33.05.02.2003-03.2001-007 dilanjutkan mengarah ke tenggara mengikuti pematang sawah kurang lebih 245 meter, lalu ke arah timur laut kurang lebih 55 meter sampai pada TK 33.05.02.2003-03.2001-03.2013-000 dengan koordinat 7° 44' 2,777" LS dan 109° 29' 12,424" BT yang terletak pada Simpul batas antara Desa Adiwarno Kecamatan Buayan dengan Desa Tambakmulyo dan Desa Wetonkulon Kecamatan Puring.

- b. Penetapan Batas Desa pada segmen Desa Tambakmulyo dengan Desa Wetonkulon Kecamatan Puring adalah:
1. dimulai dari TK 33.05.03.2001-03.2012-03.2013-000 dengan koordinat 7° 44' 4,350" LS dan 109° 29' 26,140" BT yang merupakan Simpul batas antara Desa Tambakmulyo, Desa Banjarejo, dan Desa Wetonkulon Kecamatan Puring;
 2. dari TK 33.05.03.2001-03.2012-03.2013-000 dilanjutkan mengarah ke barat daya menyusuri saluran air sampai pada TK 33.05.03.2001-03.2013-001 dengan koordinat 7° 44' 2,973" LS dan 109° 29' 12,911" BT yang terletak pada jalan setapak; dan
 3. TK 33.05.03.2001-03.2013-001 dilanjutkan mengarah ke barat laut mengikuti pematang sawah sampai pada TK 33.05.02.2003-03.2001-03.2013-000 dengan koordinat 7° 44' 2,777" LS dan 109° 29' 12,424" BT yang terletak pada Simpul batas antara Desa Adiwarno Kecamatan Buayan dengan Desa Tambakmulyo dan Desa Wetonkulon Kecamatan Puring.
- c. Penetapan Batas Desa pada segmen Desa Tambakmulyo dengan Desa Banjarejo Kecamatan Puring adalah:
1. dimulai dari TK 33.05.03.2001-03.2012-03.2013-000 dengan koordinat 7° 44' 4,350" LS dan 109° 29' 26,140" BT yang merupakan Simpul batas antara Desa Tambakmulyo, Desa Banjarejo, dan Desa Wetonkulon Kecamatan Puring;
 2. dari TK 33.05.03.2001-03.2012-03.2013-000 dilanjutkan mengarah ke selatan mengikuti pematang sawah sampai pada TK 33.05.03.2001-03.2012-001 dengan koordinat 7° 44' 5,577" LS dan 109° 29' 26,312" BT yang terletak pada kebun;
 3. TK 33.05.03.2001-03.2012-001 dilanjutkan mengarah ke tenggara mengikuti jalan sampai pada TK 33.05.03.2001-03.2012-002 dengan koordinat 7° 44' 24,618" LS dan 109° 29' 26,576" BT yang terletak pada jalan desa;
 4. TK 33.05.03.2001-03.2012-002 dilanjutkan mengarah ke timur mengikuti jalan sampai pada TK 33.05.03.2001-03.2012-003 dengan koordinat 7° 44' 25,525" LS dan 109° 29' 32,848" BT yang terletak pada jalan;
 5. TK 33.05.03.2001-03.2012-003 dilanjutkan mengarah ke tenggara mengikuti jalan sampai pada TK 33.05.03.2001-03.2012-004 dengan koordinat 7° 44' 26,399" LS dan 109° 29' 33,592" BT yang terletak pada jalan desa;
 6. TK 33.05.03.2001-03.2012-004 dilanjutkan mengarah ke tenggara mengikuti batas antara sawah dan kebun sampai pada TK 33.05.03.2001-03.2012-005 dengan koordinat 7° 44' 31,283" LS dan 109° 29' 53,096" BT yang terletak pada jalan desa;
 7. TK 33.05.03.2001-03.2012-005 dilanjutkan mengarah ke barat daya mengikuti jalan sampai pada TK 33.05.03.2001-03.2012-006 dengan koordinat 7° 44' 36,234" LS dan 109° 29' 52,497" BT yang terletak pada jalan desa;
 8. TK 33.05.03.2001-03.2012-006 dilanjutkan mengarah ke tenggara mengikuti jalan sampai pada TK 33.05.03.2001-03.2012-007 dengan koordinat 7° 44' 38,736" LS dan 109° 30' 2,573" BT yang terletak pada jalan; dan

9. TK 33.05.03.2001-03.2012-007 dilanjutkan mengarah ke tenggara mengikuti batas antara sawah dan kebun sampai pada TK 33.05.03.2001-03.2002-03.2012-000 dengan koordinat $7^{\circ} 44' 39,463''$ LS dan $109^{\circ} 30' 5,142''$ BT yang terletak pada Simpul batas antara Desa Tambakmulyo, Desa Surejan, dan Desa Banjarejo Kecamatan Puring.
- d. Penetapan Batas Desa pada segmen Desa Tambakmulyo dengan Desa Surejan Kecamatan Puring adalah:
 1. dimulai dari TK 33.05.03.2001-03.2002-03.2012-000 dengan koordinat $7^{\circ} 44' 39,463''$ LS dan $109^{\circ} 30' 5,142''$ BT yang merupakan Simpul batas antara Desa Tambakmulyo, Desa Surejan, dan Desa Banjarejo Kecamatan Puring;
 2. dari TK 33.05.03.2001-03.2002-03.2012-000 dilanjutkan mengarah ke barat daya mengikuti jalan sampai pada TK 33.05.03.2001-03.2002-001 dengan koordinat $7^{\circ} 45' 4,348''$ LS dan $109^{\circ} 30' 2,382''$ BT yang terletak pada jalan desa;
 3. TK 33.05.03.2001-03.2002-001 dilanjutkan mengarah ke barat daya mengikuti jalan sampai pada TK 33.05.03.2001-03.2002-002 dengan koordinat $7^{\circ} 45' 13,222''$ LS dan $109^{\circ} 30' 1,268''$ BT yang terletak pada jalan desa;
 4. TK 33.05.03.2001-03.2002-002 dilanjutkan mengarah ke barat daya mengikuti jalan desa sampai pada TK 33.05.03.2001-03.2002-003 dengan koordinat $7^{\circ} 45' 16,184''$ LS dan $109^{\circ} 30' 0,964''$ BT yang terletak pada jalan desa;
 5. TK 33.05.03.2001-03.2002-003 dilanjutkan mengarah ke barat daya mengikuti jalan desa sampai pada TK 33.05.03.2001-03.2002-004 dengan koordinat $7^{\circ} 45' 21,817''$ LS dan $109^{\circ} 30' 0,399''$ BT yang terletak pada jalan desa; dan
 6. TK 33.05.03.2001-03.2002-004 dilanjutkan mengarah ke barat daya mengikuti jalan desa sampai pada TK 33.05.03.2001-03.2002-000 dengan koordinat $7^{\circ} 45' 43,672''$ LS dan $109^{\circ} 29' 58,118''$ BT yang terletak pada Simpul batas antara Desa Tambakmulyo, Desa Surejan Kecamatan Puring dan Garis Pantai.
- e. Penetapan Batas Desa pada segmen Desa Tambakmulyo Kecamatan Puring Kabupaten Kebumen dengan Samudra Hindia dijelaskan sesuai dengan ketentuan peraturan perundang-undangan.
- f. Penetapan Batas Desa pada segmen Desa Tambakmulyo Kecamatan Puring dengan Desa Karangbolong Kecamatan Buayan adalah:
 1. dimulai dari TK 33.05.02.2001-02.2002-03.2001-000 dengan koordinat $7^{\circ} 45' 19,173''$ LS dan $109^{\circ} 28' 10,163''$ BT yang merupakan Simpul batas antara Desa Karangbolong dan Desa Jladri Kecamatan Buayan dengan Desa Tambakmulyo Kecamatan Puring; dan
 2. dari TK 33.05.02.2001-02.2002-03.2001-000 dilanjutkan mengarah ke tenggara menyusuri as Sungai Telomoyo sampai pada TK 33.05.02.2001-03.2001-000 dengan koordinat $7^{\circ} 45' 32,231''$ LS dan $109^{\circ} 28' 7,277''$ BT yang terletak pada Simpul batas antara Desa Karangbolong Kecamatan Buayan, Desa Tambakmulyo Kecamatan Puring dan Garis Pantai.

- g. Penetapan Batas Desa pada segmen Desa Tambakmulyo Kecamatan Puring dengan Desa Jladri Kecamatan Buayan adalah:
1. dimulai dari TK 33.05.02.2002-02.2003-03.2001-000 dengan koordinat 7° 44' 10,729" LS dan 109° 28' 41,018" BT yang merupakan Simpul batas antara Desa Jladri dan Desa Adiwarno Kecamatan Buayan dengan Desa Tambakmulyo Kecamatan Puring;
 2. dari TK 33.05.02.2002-02.2003-03.2001-000 dilanjutkan mengarah ke barat daya menyusuri saluran irigasi sampai pada TK 33.05.02.2002-03.2001-001 dengan koordinat 7° 44' 11,406" LS dan 109° 28' 40,592" BT yang terletak pada as saluran irigasi;
 3. TK 33.05.02.2002-03.2001-001 dilanjutkan mengarah ke tenggara mengikuti pematang sawah kurang lebih 9 meter, lalu ke arah selatan kurang lebih 19 meter sampai pada TK 33.05.02.2002-03.2001-002 dengan koordinat 7° 44' 12,040" LS dan 109° 28' 40,850" BT yang terletak pada sawah;
 4. TK 33.05.02.2002-03.2001-002 dilanjutkan mengarah ke tenggara mengikuti saluran irigasi sampai pada TK 33.05.02.2002-03.2001-003 dengan koordinat 7° 44' 12,080" LS dan 109° 28' 41,007" BT yang terletak pada as saluran irigasi;
 5. TK 33.05.02.2002-03.2001-003 dilanjutkan mengarah ke selatan mengikuti pematang sawah sampai pada TK 33.05.02.2002-03.2001-004 dengan koordinat 7° 44' 13,079" LS dan 109° 28' 41,012" BT yang terletak pada sawah;
 6. TK 33.05.02.2002-03.2001-004 dilanjutkan mengarah ke timur mengikuti pematang sawah sampai pada TK 33.05.02.2002-03.2001-005 dengan koordinat 7° 44' 13,568" LS dan 109° 28' 44,170" BT yang terletak pada as saluran irigasi;
 7. TK 33.05.02.2002-03.2001-005 dilanjutkan mengarah ke tenggara mengikuti saluran irigasi sampai pada TK 33.05.02.2002-03.2001-006 dengan koordinat 7° 44' 16,215" LS dan 109° 28' 47,582" BT yang terletak pada tanggul sungai;
 8. TK 33.05.02.2002-03.2001-006 dilanjutkan mengarah ke tenggara melewati Sungai Telomoyo sampai pada TK 33.05.02.2002-03.2001-007 dengan koordinat 7° 44' 17,725" LS dan 109° 28' 49,988" BT yang terletak pada tanggul sungai;
 9. TK 33.05.02.2002-03.2001-007 dilanjutkan mengarah ke tenggara menyusuri as saluran irigasi sampai pada TK 33.05.02.2002-03.2001-008 dengan koordinat 7° 45' 13,236" LS dan 109° 28' 52,962" BT yang terletak pada as saluran irigasi;
 10. TK 33.05.02.2002-03.2001-008 dilanjutkan mengarah ke barat laut menyusuri pematang sawah sampai pada TK 33.05.02.2002-03.2001-009 dengan koordinat 7° 45' 10,644" LS dan 109° 28' 51,381" BT yang terletak pada sawah;
 11. TK 33.05.02.2002-03.2001-009 dilanjutkan mengarah ke timur laut menyusuri pematang sawah sampai pada TK 33.05.02.2002-03.2001-010 dengan koordinat 7° 45' 9,315" LS dan 109° 28' 52,732" BT yang terletak pada sawah;

12. TK 33.05.02.2002-03.2001-010 dilanjutkan mengarah ke timur laut menyusuri pematang sawah sampai pada TK 33.05.02.2002-03.2001-011 dengan koordinat $7^{\circ} 45' 7,127''$ LS dan $109^{\circ} 28' 54,713''$ BT yang terletak pada sawah;
13. TK 33.05.02.2002-03.2001-011 dilanjutkan mengarah ke barat laut menyusuri pematang sawah sampai pada TK 33.05.02.2002-03.2001-012 dengan koordinat $7^{\circ} 45' 6,235''$ LS dan $109^{\circ} 28' 52,517''$ BT yang terletak pada sawah;
14. TK 33.05.02.2002-03.2001-012 dilanjutkan mengarah ke utara menyusuri pematang sawah kurang lebih 80 meter, lalu ke arah barat daya kurang lebih 33 meter, lalu ke arah utara kurang lebih 21 meter sampai pada TK 33.05.02.2002-03.2001-013 dengan koordinat $7^{\circ} 45' 2,306''$ LS dan $109^{\circ} 28' 52,054''$ BT yang terletak pada sawah;
15. TK 33.05.02.2002-03.2001-013 dilanjutkan mengarah ke barat menyusuri pematang sawah kurang lebih 200 meter, lalu ke arah utara kurang lebih 50 meter sampai pada TK 33.05.02.2002-03.2001-014 dengan koordinat $7^{\circ} 44' 59,818''$ LS dan $109^{\circ} 28' 45,897''$ BT yang terletak pada sawah;
16. TK 33.05.02.2002-03.2001-014 dilanjutkan mengarah ke barat laut menyusuri pematang sawah kurang lebih 120 meter, lalu ke arah utara kurang lebih 28 meter, lalu ke arah barat laut kurang lebih 30 meter sampai pada TK 33.05.02.2002-03.2001-015 dengan koordinat $7^{\circ} 44' 57,793''$ LS dan $109^{\circ} 28' 41,281''$ BT yang terletak pada sawah;
17. TK 33.05.02.2002-03.2001-015 dilanjutkan mengarah ke utara menyusuri pematang sawah sampai pada TK 33.05.02.2002-03.2001-016 dengan koordinat $7^{\circ} 44' 54,154''$ LS dan $109^{\circ} 28' 41,898''$ BT yang terletak pada sawah;
18. TK 33.05.02.2002-03.2001-016 dilanjutkan mengarah ke barat daya menyusuri saluran irigasi sampai pada TK 33.05.02.2002-03.2001-017 dengan koordinat $7^{\circ} 45' 13,503''$ LS dan $109^{\circ} 28' 32,391''$ BT yang terletak pada as saluran irigasi;
19. TK 33.05.02.2002-03.2001-017 dilanjutkan mengarah ke barat laut menyusuri bekas saluran irigasi sampai pada TK 33.05.02.2002-03.2001-018 dengan koordinat $7^{\circ} 45' 0,870''$ LS dan $109^{\circ} 28' 22,537''$ BT yang terletak pada pertemuan sungai;
20. TK 33.05.02.2002-03.2001-018 dilanjutkan mengarah ke barat laut menyusuri as sungai sampai pada TK 33.05.02.2002-03.2001-019 dengan koordinat $7^{\circ} 44' 58,883''$ LS dan $109^{\circ} 28' 20,977''$ BT yang terletak pada pertemuan sungai;
21. TK 33.05.02.2002-03.2001-019 dilanjutkan mengarah ke barat laut menyusuri as Sungai Telomoyo sampai pada TK 33.05.02.2002-03.2001-020 dengan koordinat $7^{\circ} 45' 1,553''$ LS dan $109^{\circ} 28' 15,847''$ BT yang terletak pada jembatan; dan

22. TK 33.05.02.2002-03.2001-020 dilanjutkan mengarah ke barat laut menyusuri tepi sisi barat Sungai Telomoyo sampai pada TK 33.05.02.2001-02.2002-03.2001-000 dengan koordinat 7° 45' 19,173" LS dan 109° 28' 10,163" BT yang terletak pada Simpul batas antara Desa Karangbolong dan Desa Jladri Kecamatan Buayan dengan Desa Tambakmulyo Kecamatan Puring.

Bagian Kedua

Penetapan dan Penegasan Batas Desa Surejan

Pasal 6

Penetapan dan Penegasan Batas Desa Surejan Kecamatan Puring sebagaimana dimaksud dalam Pasal 3 huruf b memiliki Batas-batas sebagai berikut:

- a. Batas sebelah Utara : Desa Banjarejo dan Waluyorejo Kecamatan Puring
- b. Batas sebelah Timur : Desa Waluyorejo Kecamatan Puring
- c. Batas sebelah Selatan : Samudra Hindia
- d. Batas sebelah Barat : Desa Tambakmulyo Kecamatan Puring

Pasal 7

Penetapan dan Penegasan Batas Desa Surejan Kecamatan Puring sebagaimana dimaksud dalam Pasal 6 sebagai berikut:

- a. Penetapan Batas Desa pada segmen Desa Surejan dengan Desa Banjarejo Kecamatan Puring adalah:
 1. dimulai dari TK 33.05.03.2002-03.2003-03.2012-000 dengan koordinat 7° 44' 58,782" LS dan 109° 31' 21,634" BT yang merupakan Simpul batas antara Desa Surejan, Desa Waluyorejo, dan Desa Banjarejo Kecamatan Puring;
 2. dari TK 33.05.03.2002-03.2003-03.2012-000 dilanjutkan mengarah ke barat laut melewati kebun sampai pada TK 33.05.03.2002-03.2012-001 dengan koordinat 7° 44' 56,527" LS dan 109° 31' 15,926" BT yang terletak pada Jalan Pantai Bopong;
 3. TK 33.05.03.2002-03.2012-001 dilanjutkan mengarah ke barat laut melewati Jalan Pantai Bopong sampai pada TK 33.05.03.2002-03.2012-002 dengan koordinat 7° 44' 56,398" LS dan 109° 31' 15,816" BT yang terletak pada kebun;
 4. TK 33.05.03.2002-03.2012-002 dilanjutkan mengarah ke barat laut melewati kebun sampai pada TK 33.05.03.2002-03.2012-003 dengan koordinat 7° 44' 47,172" LS dan 109° 30' 31,593" BT yang terletak pada masjid;
 5. TK 33.05.03.2002-03.2012-003 dilanjutkan mengarah ke barat laut melewati tepi sisi utara masjid sampai pada TK 33.05.03.2002-03.2012-004 dengan koordinat 7° 44' 46,563" LS dan 109° 30' 30,466" BT yang terletak pada Jalan Brondong Kidul;
 6. TK 33.05.03.2002-03.2012-004 dilanjutkan mengarah ke barat laut mengikuti tepi sisi selatan Jalan Brondong Kidul sampai pada TK 33.05.03.2002-03.2012-005 dengan koordinat 7° 44' 43,416" LS dan 109° 30' 20,761" BT yang terletak pada perempatan; dan

7. TK 33.05.03.2002-03.2012-005 dilanjutkan mengarah ke barat laut mengikuti tepi sisi selatan jalan setapak sampai pada TK 33.05.03.2001-03.2002-03.2012-000 dengan koordinat $7^{\circ} 44' 39,463''$ LS dan $109^{\circ} 30' 5,142''$ BT yang terletak pada Simpul batas antara Desa Tambakmulyo, Desa Surejan, dan Desa Banjarejo Kecamatan Puring.
- b. Penetapan Batas Desa pada segmen Desa Surejan dengan Desa Waluyorejo Kecamatan Puring adalah:
 1. dimulai dari TK 33.05.03.2002-03.2003-03.2012-000 dengan koordinat $7^{\circ} 44' 58,782''$ LS dan $109^{\circ} 31' 21,634''$ BT yang merupakan Simpul batas antara Desa Surejan, Desa Waluyorejo, dan Desa Banjarejo Kecamatan Puring;
 2. dari TK 33.05.03.2002-03.2003-03.2012-000 dilanjutkan mengarah ke tenggara mengikuti jalan setapak sampai pada TK 33.05.03.2002-03.2003-001 dengan koordinat $7^{\circ} 45' 3,911''$ LS dan $109^{\circ} 31' 44,883''$ BT yang terletak pada jalan desa;
 3. TK 33.05.03.2002-03.2003-001 dilanjutkan mengarah ke selatan mengikuti jalan sampai pada TK 33.05.03.2002-03.2003-002 dengan koordinat $7^{\circ} 45' 5,840''$ LS dan $109^{\circ} 31' 44,834''$ BT yang terletak pada jalan;
 4. TK 33.05.03.2002-03.2003-002 dilanjutkan mengarah ke selatan mengikuti batas antara sawah dan kebun sampai pada TK 33.05.03.2002-03.2003-003 dengan koordinat $7^{\circ} 45' 7,344''$ LS dan $109^{\circ} 31' 44,795''$ BT yang terletak pada jalan;
 5. TK 33.05.03.2002-03.2003-003 dilanjutkan mengarah ke barat mengikuti jalan sampai pada TK 33.05.03.2002-03.2003-004 dengan koordinat $7^{\circ} 45' 7,176''$ LS dan $109^{\circ} 31' 42,507''$ BT yang terletak pada jalan;
 6. TK 33.05.03.2002-03.2003-004 dilanjutkan mengarah ke selatan mengikuti jalan sampai pada TK 33.05.03.2002-03.2003-005 dengan koordinat $7^{\circ} 45' 9,874''$ LS dan $109^{\circ} 31' 42,304''$ BT yang terletak pada tepi batas antara sawah dan kebun;
 7. TK 33.05.03.2002-03.2003-005 dilanjutkan mengarah ke tenggara mengikuti batas antara sawah dan kebun sampai pada TK 33.05.03.2002-03.2003-006 dengan koordinat $7^{\circ} 45' 10,131''$ LS dan $109^{\circ} 31' 42,549''$ BT yang terletak pada tepi batas antara sawah dan kebun;
 8. TK 33.05.03.2002-03.2003-006 dilanjutkan mengarah ke selatan mengikuti pematang sawah sampai pada TK 33.05.03.2002-03.2003-007 dengan koordinat $7^{\circ} 45' 14,322''$ LS dan $109^{\circ} 31' 41,921''$ BT yang terletak pada pematang ladang;
 9. TK 33.05.03.2002-03.2003-007 dilanjutkan mengarah ke barat daya mengikuti pematang sawah sampai pada TK 33.05.03.2002-03.2003-008 dengan koordinat $7^{\circ} 45' 14,541''$ LS dan $109^{\circ} 31' 41,601''$ BT yang terletak pada pematang ladang;
 10. TK 33.05.03.2002-03.2003-008 dilanjutkan mengarah ke selatan mengikuti pematang sawah sampai pada TK 33.05.03.2002-03.2003-009 dengan koordinat $7^{\circ} 45' 17,717''$ LS dan $109^{\circ} 31' 40,861''$ BT yang terletak pada ladang;

11. TK 33.05.03.2002-03.2003-009 dilanjutkan mengarah ke barat laut mengikuti pematang sawah sampai pada TK 33.05.03.2002-03.2003-010 dengan koordinat $7^{\circ} 45' 17,060''$ LS dan $109^{\circ} 31' 38,742''$ BT yang terletak pada ladang;
12. TK 33.05.03.2002-03.2003-010 dilanjutkan mengarah ke barat daya mengikuti pematang sawah sampai pada TK 33.05.03.2002-03.2003-011 dengan koordinat $7^{\circ} 45' 17,989''$ LS dan $109^{\circ} 31' 38,564''$ BT yang terletak pada ladang;
13. TK 33.05.03.2002-03.2003-011 dilanjutkan mengarah ke barat laut mengikuti pematang sawah sampai pada TK 33.05.03.2002-03.2003-012 dengan koordinat $7^{\circ} 45' 17,901''$ LS dan $109^{\circ} 31' 38,052''$ BT yang terletak pada ladang;
14. TK 33.05.03.2002-03.2003-012 dilanjutkan mengarah ke barat daya mengikuti pematang sawah sampai pada TK 33.05.03.2002-03.2003-013 dengan koordinat $7^{\circ} 45' 19,805''$ LS dan $109^{\circ} 31' 37,664''$ BT yang terletak pada kuburan;
15. TK 33.05.03.2002-03.2003-013 dilanjutkan mengarah ke barat daya mengikuti jalan kuburan sampai pada TK 33.05.03.2002-03.2003-014 dengan koordinat $7^{\circ} 45' 20,972''$ LS dan $109^{\circ} 31' 37,574''$ BT yang terletak pada tepi batas antara sawah dan kebun;
16. TK 33.05.03.2002-03.2003-014 dilanjutkan mengarah ke tenggara mengikuti jalan sampai pada TK 33.05.03.2002-03.2003-015 dengan koordinat $7^{\circ} 45' 21,176''$ LS dan $109^{\circ} 31' 38,183''$ BT yang terletak pada tepi batas antara sawah dan kebun;
17. TK 33.05.03.2002-03.2003-015 dilanjutkan mengarah ke barat daya mengikuti jalan sampai pada TK 33.05.03.2002-03.2003-016 dengan koordinat $7^{\circ} 45' 23,434''$ LS dan $109^{\circ} 31' 37,740''$ BT yang terletak pada jalan desa;
18. TK 33.05.03.2002-03.2003-016 dilanjutkan mengarah ke barat mengikuti jalan desa sampai pada TK 33.05.03.2002-03.2003-017 dengan koordinat $7^{\circ} 45' 23,193''$ LS dan $109^{\circ} 31' 34,331''$ BT yang terletak pada pertigaan jalan desa (JLS);
19. TK 33.05.03.2002-03.2003-017 dilanjutkan mengarah ke barat daya mengikuti jalan desa sampai pada TK 33.05.03.2002-03.2003-018 dengan koordinat $7^{\circ} 45' 26,208''$ LS dan $109^{\circ} 31' 33,714''$ BT yang terletak pada tepi batas antara sawah dan kebun;
20. TK 33.05.03.2002-03.2003-018 dilanjutkan mengarah ke barat daya mengikuti pematang sawah sampai pada TK 33.05.03.2002-03.2003-019 dengan koordinat $7^{\circ} 45' 27,333''$ LS dan $109^{\circ} 31' 33,479''$ BT yang terletak pada tepi batas antara sawah dan kebun;
21. TK 33.05.03.2002-03.2003-019 dilanjutkan mengarah ke barat daya mengikuti jalan sampai pada TK 33.05.03.2002-03.2003-020 dengan koordinat $7^{\circ} 45' 33,833''$ LS dan $109^{\circ} 31' 32,790''$ BT yang terletak pada tepi batas antara sawah dan kebun; dan

22. TK 33.05.03.2002-03.2003-020 dilanjutkan mengarah ke barat daya mengikuti jalan sampai pada TK 33.05.03.2002-03.2003-000 dengan koordinat 7° 45' 57,415" LS dan 109° 31' 29,974" BT yang terletak pada Simpul batas antara Desa Surejan dan Desa Waluyorejo Kecamatan Puring dan Garis Pantai.
- c. Penetapan Batas Desa pada segmen Desa Surejan Kecamatan Puring Kabupaten Kebumen dengan Samudra Hindia dijelaskan sesuai dengan ketentuan peraturan perundang-undangan.
- d. Penetapan Batas Desa pada segmen Desa Surejan dengan Desa Tambakmulyo Kecamatan Puring adalah:
1. dimulai dari TK 33.05.03.2001-03.2002-03.2012-000 dengan koordinat 7° 44' 39,463" LS dan 109° 30' 5,142" BT yang merupakan Simpul batas antara Desa Tambakmulyo, Desa Surejan, dan Desa Banjarejo Kecamatan Puring;
 2. dari TK 33.05.03.2001-03.2002-03.2012-000 dilanjutkan mengarah ke barat daya mengikuti jalan sampai pada TK 33.05.03.2001-03.2002-001 dengan koordinat 7° 45' 4,348" LS dan 109° 30' 2,382" BT yang terletak pada jalan desa;
 3. TK 33.05.03.2001-03.2002-001 dilanjutkan mengarah ke barat daya mengikuti jalan sampai pada TK 33.05.03.2001-03.2002-002 dengan koordinat 7° 45' 13,222" LS dan 109° 30' 1,268" BT yang terletak pada jalan desa;
 4. TK 33.05.03.2001-03.2002-002 dilanjutkan mengarah ke barat daya mengikuti jalan desa sampai pada TK 33.05.03.2001-03.2002-003 dengan koordinat 7° 45' 16,184" LS dan 109° 30' 0,964" BT yang terletak pada jalan desa;
 5. TK 33.05.03.2001-03.2002-003 dilanjutkan mengarah ke barat daya mengikuti jalan desa sampai pada TK 33.05.03.2001-03.2002-004 dengan koordinat 7° 45' 21,817" LS dan 109° 30' 0,399" BT yang terletak pada jalan desa; dan
 6. TK 33.05.03.2001-03.2002-004 dilanjutkan mengarah ke barat daya mengikuti jalan desa sampai pada TK 33.05.03.2001-03.2002-000 dengan koordinat 7° 45' 43,672" LS dan 109° 29' 58,118" BT yang terletak pada Simpul batas antara Desa Tambakmulyo, Desa Surejan Kecamatan Puring dan Garis Pantai.

Bagian Ketiga

Penetapan dan Penegasan Batas Desa Waluyorejo

Pasal 8

Penetapan dan Penegasan Batas Desa Waluyorejo Kecamatan Puring sebagaimana dimaksud dalam Pasal 3 huruf c memiliki Batas-batas sebagai berikut:

- a. Batas sebelah Utara : Desa Purwoharjo, Desa Tukinggedong, dan Desa Kaleng Kecamatan Puring
- b. Batas sebelah Timur : Desa Kaleng dan Desa Sidoharjo Kecamatan Puring
- c. Batas sebelah Selatan : Samudra Hindia
- d. Batas sebelah Barat : Desa Surejan dan Desa Banjarejo Kecamatan Puring

Pasal 9

Penetapan dan Penegasan Batas Desa Waluyorejo Kecamatan Puring sebagaimana dimaksud dalam Pasal 8 sebagai berikut:

a. Penetapan Batas Desa pada segmen Desa Waluyorejo dengan Desa Purwoharjo Kecamatan Puring adalah:

1. dimulai dari TK 33.05.03.2003-03.2011-03.2012-000 dengan koordinat 7° 44' 44,340" LS dan 109° 31' 24,097" BT yang merupakan Simpul batas antara Desa Waluyorejo, Desa Purwoharjo, dan Desa Banjarejo Kecamatan Puring;
2. dari TK 33.05.03.2003-03.2011-03.2012-000 dilanjutkan mengarah ke timur laut mengikuti batas antara kebun dan sawah sampai pada TK 33.05.03.2003-03.2011-001 dengan koordinat 7° 44' 44,057" LS dan 109° 31' 29,267" BT yang terletak pada tepi batas antara sawah dan kebun;
3. TK 33.05.03.2003-03.2011-001 dilanjutkan mengarah ke tenggara mengikuti batas antara kebun dan sawah sampai pada TK 33.05.03.2003-03.2011-002 dengan koordinat 7° 44' 46,473" LS dan 109° 31' 29,540" BT yang terletak pada tepi batas antara sawah dan kebun;
4. TK 33.05.03.2003-03.2011-002 dilanjutkan mengarah ke tenggara mengikuti batas antara kebun dan sawah sampai pada TK 33.05.03.2003-03.2011-003 dengan koordinat 7° 44' 47,643" LS dan 109° 31' 36,362" BT yang terletak pada tepi batas antara sawah dan kebun;
5. TK 33.05.03.2003-03.2011-003 dilanjutkan mengarah ke timur laut mengikuti jalan sampai pada TK 33.05.03.2003-03.2011-004 dengan koordinat 7° 44' 38,935" LS dan 109° 31' 38,201" BT yang terletak pada sawah;
6. TK 33.05.03.2003-03.2011-004 dilanjutkan mengarah ke tenggara mengikuti jalan desa sampai pada TK 33.05.03.2003-03.2011-005 dengan koordinat 7° 44' 40,155" LS dan 109° 31' 44,752" BT yang terletak pada sawah;
7. TK 33.05.03.2003-03.2011-005 dilanjutkan mengarah ke barat daya mengikuti jalan sampai pada TK 33.05.03.2003-03.2011-006 dengan koordinat 7° 44' 44,164" LS dan 109° 31' 43,852" BT yang terletak pada sawah;
8. TK 33.05.03.2003-03.2011-006 dilanjutkan mengarah ke tenggara melewati kebun sampai pada TK 33.05.03.2003-03.2011-007 dengan koordinat 7° 44' 44,829" LS dan 109° 31' 47,573" BT yang terletak pada tepi kuburan;
9. TK 33.05.03.2003-03.2011-007 dilanjutkan mengarah ke tenggara melewati kebun sampai pada TK 33.05.03.2003-03.2011-008 dengan koordinat 7° 44' 45,595" LS dan 109° 31' 52,452" BT yang terletak pada sawah;
10. TK 33.05.03.2003-03.2011-008 dilanjutkan mengarah ke selatan melewati kebun sampai pada TK 33.05.03.2003-03.2011-009 dengan koordinat 7° 44' 49,445" LS dan 109° 31' 52,037" BT yang terletak pada tepi batas antara sawah dan kebun;
11. TK 33.05.03.2003-03.2011-009 dilanjutkan mengarah ke tenggara mengikuti batas antara kebun dan sawah sampai pada TK 33.05.03.2003-03.2011-010 dengan koordinat 7° 44' 50,068" LS dan 109° 31' 56,801" BT yang terletak pada tepi batas antara sawah dan kebun;

12. TK 33.05.03.2003-03.2011-010 dilanjutkan mengarah ke timur laut mengikuti jalan sampai pada TK 33.05.03.2003-03.2011-011 dengan koordinat $7^{\circ} 44' 42,654''$ LS dan $109^{\circ} 31' 58,877''$ BT yang terletak pada jalan desa;
 13. TK 33.05.03.2003-03.2011-011 dilanjutkan mengarah ke timur laut mengikuti jalan desa sampai pada TK 33.05.03.2003-03.2011-012 dengan koordinat $7^{\circ} 44' 38,202''$ LS dan $109^{\circ} 31' 59,938''$ BT yang terletak pada jalan desa; dan
 14. TK 33.05.03.2003-03.2011-012 dilanjutkan mengarah ke utara mengikuti jalan desa sampai pada TK 33.05.03.2003-03.2010-03.2011-000 dengan koordinat $7^{\circ} 44' 30,334''$ LS dan $109^{\circ} 32' 0,181''$ BT yang terletak pada Simpul batas antara Desa Waluyorejo, Desa Tukinggedong, dan Desa Purwoharjo Kecamatan Puring.
- b. Penetapan Batas Desa pada segmen Desa Waluyorejo dengan Desa Tukinggedong Kecamatan Puring adalah:
1. dimulai dari TK 33.05.03.2003-03.2009-03.2010-000 dengan koordinat $7^{\circ} 44' 37,427''$ LS dan $109^{\circ} 32' 27,648''$ BT yang merupakan Simpul batas antara Desa Waluyorejo, Desa Kaleng, dan Desa Tukinggedong Kecamatan Puring;
 2. dari TK 33.05.03.2003-03.2009-03.2010-000 dilanjutkan mengarah ke tenggara mengikuti jalan sampai pada TK 33.05.03.2003-03.2010-001 dengan koordinat $7^{\circ} 44' 31,311''$ LS dan $109^{\circ} 32' 6,044''$ BT yang terletak pada sawah;
 3. TK 33.05.03.2003-03.2010-001 dilanjutkan mengarah ke tenggara mengikuti jalan sampai pada TK 33.05.03.2003-03.2010-002 dengan koordinat $7^{\circ} 44' 33,193''$ LS dan $109^{\circ} 32' 16,230''$ BT yang terletak pada sawah;
 4. TK 33.05.03.2003-03.2010-002 dilanjutkan mengarah ke barat daya mengikuti jalan pertanian sampai pada TK 33.05.03.2003-03.2010-003 dengan koordinat $7^{\circ} 44' 35,399''$ LS dan $109^{\circ} 32' 15,823''$ BT yang terletak pada sawah; dan
 5. TK 33.05.03.2003-03.2010-003 dilanjutkan mengarah ke tenggara mengikuti pematang tegalan sampai pada TK 33.05.03.2003-03.2010-03.2011-000 dengan koordinat $7^{\circ} 44' 30,334''$ LS dan $109^{\circ} 32' 0,181''$ BT yang terletak pada Simpul batas antara Desa Waluyorejo, Desa Tukinggedong, dan Desa Purwoharjo Kecamatan Puring.
- c. Penetapan Batas Desa pada segmen Desa Waluyorejo dengan Desa Kaleng Kecamatan Puring adalah:
1. dimulai dari TK 33.05.03.2003-03.2009-03.2010-000 dengan koordinat $7^{\circ} 44' 37,427''$ LS dan $109^{\circ} 32' 27,648''$ BT yang merupakan Simpul batas antara Desa Waluyorejo, Desa Kaleng, dan Desa Tukinggedong Kecamatan Puring;
 2. dari TK 33.05.03.2003-03.2009-03.2010-000 dilanjutkan mengarah ke barat daya mengikuti tepi sisi timur jalan desa sampai pada TK 33.05.03.2003-03.2009-001 dengan koordinat $7^{\circ} 45' 9,082''$ LS dan $109^{\circ} 32' 21,469''$ BT yang terletak pada jalan desa; dan
 3. TK 33.05.03.2003-03.2009-001 dilanjutkan mengarah ke timur melewati pekarangan sampai pada TK 33.05.03.2003-03.2004-03.2009-000 dengan koordinat $7^{\circ} 45' 11,227''$ LS dan $109^{\circ} 32' 32,490''$ BT yang terletak pada Simpul batas antara Desa Waluyorejo, Desa Sidoharjo, dan Desa Kaleng Kecamatan Puring.

- d. Penetapan Batas Desa pada segmen Desa Waluyorejo dengan Desa Sidoharjo Kecamatan Puring adalah:
1. dimulai dari TK 33.05.03.2003-03.2004-03.2009-000 dengan koordinat $7^{\circ} 45' 11,227''$ LS dan $109^{\circ} 32' 32,490''$ BT yang merupakan Simpul batas antara Desa Waluyorejo, Desa Sidoharjo, dan Desa Kaleng Kecamatan Puring;
 2. dari TK 33.05.03.2003-03.2004-03.2009-000 dilanjutkan mengarah ke barat daya melewati pekarangan sampai pada TK 33.05.03.2003-03.2004-001 dengan koordinat $7^{\circ} 45' 14,166''$ LS dan $109^{\circ} 32' 32,019''$ BT yang terletak pada pekarangan;
 3. TK 33.05.03.2003-03.2004-001 dilanjutkan mengarah ke barat melewati pekarangan sampai pada TK 33.05.03.2003-03.2004-002 dengan koordinat $7^{\circ} 45' 14,119''$ LS dan $109^{\circ} 32' 29,744''$ BT yang terletak pada permukiman;
 4. TK 33.05.03.2003-03.2004-002 dilanjutkan mengarah ke selatan melewati permukiman sampai pada TK 33.05.03.2003-03.2004-003 dengan koordinat $7^{\circ} 45' 17,935''$ LS dan $109^{\circ} 32' 29,517''$ BT yang terletak pada Jalan Desa Sidoharjo;
 5. TK 33.05.03.2003-03.2004-003 dilanjutkan mengarah ke timur mengikuti tepi sisi utara Jalan Desa Sidoharjo sampai pada TK 33.05.03.2003-03.2004-004 dengan koordinat $7^{\circ} 45' 18,193''$ LS dan $109^{\circ} 32' 31,343''$ BT yang terletak pada Jalan Desa Waluyorejo-Desa Sidoharjo;
 6. TK 33.05.03.2003-03.2004-004 dilanjutkan mengarah ke barat daya mengikuti as Jalan Desa Waluyorejo-Desa Sidoharjo sampai pada TK 33.05.03.2003-03.2004-005 dengan koordinat $7^{\circ} 45' 30,896''$ LS dan $109^{\circ} 32' 29,465''$ BT yang terletak pada Jalur Lintas Selatan (JLS);
 7. TK 33.05.03.2003-03.2004-005 dilanjutkan mengarah ke barat daya melewati Jalur Lintas Selatan (JLS) sampai pada TK 33.05.03.2003-03.2004-006 dengan koordinat $7^{\circ} 45' 31,851''$ LS dan $109^{\circ} 32' 29,297''$ BT yang terletak pada Jalan Desa Waluyorejo-Desa Sidoharjo;
 8. TK 33.05.03.2003-03.2004-006 dilanjutkan mengarah ke barat daya mengikuti as Jalan Desa Waluyorejo-Desa Sidoharjo sampai pada TK 33.05.03.2003-03.2004-007 dengan koordinat $7^{\circ} 45' 59,159''$ LS dan $109^{\circ} 32' 25,295''$ BT yang terletak pada kebun; dan
 9. TK 33.05.03.2003-03.2004-007 dilanjutkan mengarah ke barat daya melewati kebun sampai pada TK 33.05.03.2003-03.2004-000 dengan koordinat $7^{\circ} 46' 6,244''$ LS dan $109^{\circ} 32' 24,473''$ BT yang terletak pada Simpul batas antara Desa Waluyorejo, Desa Sidoharjo Kecamatan Puring dan Garis Pantai.
- e. Penetapan Batas Desa pada segmen Desa Waluyorejo Kecamatan Puring Kabupaten Kebumen dengan Samudra Hindia dijelaskan sesuai dengan ketentuan peraturan perundang-undangan.
- f. Penetapan Batas Desa pada segmen Desa Waluyorejo dengan Desa Surejan Kecamatan Puring adalah:
1. dimulai dari TK 33.05.03.2002-03.2003-03.2012-000 dengan koordinat $7^{\circ} 44' 58,782''$ LS dan $109^{\circ} 31' 21,634''$ BT yang merupakan Simpul batas antara Desa Surejan, Desa Waluyorejo, dan Desa Banjarejo Kecamatan Puring;

2. dari TK 33.05.03.2002-03.2003-03.2012-000 dilanjutkan mengarah ke tenggara mengikuti jalan setapak sampai pada TK 33.05.03.2002-03.2003-001 dengan koordinat $7^{\circ} 45' 3,911''$ LS dan $109^{\circ} 31' 44,883''$ BT yang terletak pada jalan desa;
3. TK 33.05.03.2002-03.2003-001 dilanjutkan mengarah ke selatan mengikuti jalan sampai pada TK 33.05.03.2002-03.2003-002 dengan koordinat $7^{\circ} 45' 5,840''$ LS dan $109^{\circ} 31' 44,834''$ BT yang terletak pada jalan;
4. TK 33.05.03.2002-03.2003-002 dilanjutkan mengarah ke selatan mengikuti batas antara sawah dan kebun sampai pada TK 33.05.03.2002-03.2003-003 dengan koordinat $7^{\circ} 45' 7,344''$ LS dan $109^{\circ} 31' 44,795''$ BT yang terletak pada jalan;
5. TK 33.05.03.2002-03.2003-003 dilanjutkan mengarah ke barat mengikuti jalan sampai pada TK 33.05.03.2002-03.2003-004 dengan koordinat $7^{\circ} 45' 7,176''$ LS dan $109^{\circ} 31' 42,507''$ BT yang terletak pada jalan;
6. TK 33.05.03.2002-03.2003-004 dilanjutkan mengarah ke selatan mengikuti jalan sampai pada TK 33.05.03.2002-03.2003-005 dengan koordinat $7^{\circ} 45' 9,874''$ LS dan $109^{\circ} 31' 42,304''$ BT yang terletak pada tepi batas antara sawah dan kebun;
7. TK 33.05.03.2002-03.2003-005 dilanjutkan mengarah ke tenggara mengikuti batas antara sawah dan kebun sampai pada TK 33.05.03.2002-03.2003-006 dengan koordinat $7^{\circ} 45' 10,131''$ LS dan $109^{\circ} 31' 42,549''$ BT yang terletak pada tepi batas antara sawah dan kebun;
8. TK 33.05.03.2002-03.2003-006 dilanjutkan mengarah ke selatan mengikuti pematang sawah sampai pada TK 33.05.03.2002-03.2003-007 dengan koordinat $7^{\circ} 45' 14,322''$ LS dan $109^{\circ} 31' 41,921''$ BT yang terletak pada pematang ladang;
9. TK 33.05.03.2002-03.2003-007 dilanjutkan mengarah ke barat daya mengikuti pematang sawah sampai pada TK 33.05.03.2002-03.2003-008 dengan koordinat $7^{\circ} 45' 14,541''$ LS dan $109^{\circ} 31' 41,601''$ BT yang terletak pada pematang ladang;
10. TK 33.05.03.2002-03.2003-008 dilanjutkan mengarah ke selatan mengikuti pematang sawah sampai pada TK 33.05.03.2002-03.2003-009 dengan koordinat $7^{\circ} 45' 17,717''$ LS dan $109^{\circ} 31' 40,861''$ BT yang terletak pada ladang;
11. TK 33.05.03.2002-03.2003-009 dilanjutkan mengarah ke barat laut mengikuti pematang sawah sampai pada TK 33.05.03.2002-03.2003-010 dengan koordinat $7^{\circ} 45' 17,060''$ LS dan $109^{\circ} 31' 38,742''$ BT yang terletak pada ladang;
12. TK 33.05.03.2002-03.2003-010 dilanjutkan mengarah ke barat daya mengikuti pematang sawah sampai pada TK 33.05.03.2002-03.2003-011 dengan koordinat $7^{\circ} 45' 17,989''$ LS dan $109^{\circ} 31' 38,564''$ BT yang terletak pada ladang;

13. TK 33.05.03.2002-03.2003-011 dilanjutkan mengarah ke barat laut mengikuti pematang sawah sampai pada TK 33.05.03.2002-03.2003-012 dengan koordinat $7^{\circ} 45' 17,901''$ LS dan $109^{\circ} 31' 38,052''$ BT yang terletak pada ladang;
14. TK 33.05.03.2002-03.2003-012 dilanjutkan mengarah ke barat daya mengikuti pematang sawah sampai pada TK 33.05.03.2002-03.2003-013 dengan koordinat $7^{\circ} 45' 19,805''$ LS dan $109^{\circ} 31' 37,664''$ BT yang terletak pada kuburan;
15. TK 33.05.03.2002-03.2003-013 dilanjutkan mengarah ke barat daya mengikuti jalan kuburan sampai pada TK 33.05.03.2002-03.2003-014 dengan koordinat $7^{\circ} 45' 20,972''$ LS dan $109^{\circ} 31' 37,574''$ BT yang terletak pada tepi batas antara sawah dan kebun;
16. TK 33.05.03.2002-03.2003-014 dilanjutkan mengarah ke tenggara mengikuti jalan sampai pada TK 33.05.03.2002-03.2003-015 dengan koordinat $7^{\circ} 45' 21,176''$ LS dan $109^{\circ} 31' 38,183''$ BT yang terletak pada tepi batas antara sawah dan kebun;
17. TK 33.05.03.2002-03.2003-015 dilanjutkan mengarah ke barat daya mengikuti jalan sampai pada TK 33.05.03.2002-03.2003-016 dengan koordinat $7^{\circ} 45' 23,434''$ LS dan $109^{\circ} 31' 37,740''$ BT yang terletak pada jalan desa;
18. TK 33.05.03.2002-03.2003-016 dilanjutkan mengarah ke barat mengikuti jalan desa sampai pada TK 33.05.03.2002-03.2003-017 dengan koordinat $7^{\circ} 45' 23,193''$ LS dan $109^{\circ} 31' 34,331''$ BT yang terletak pada pertigaan jalan desa (JLS);
19. TK 33.05.03.2002-03.2003-017 dilanjutkan mengarah ke barat daya mengikuti jalan desa sampai pada TK 33.05.03.2002-03.2003-018 dengan koordinat $7^{\circ} 45' 26,208''$ LS dan $109^{\circ} 31' 33,714''$ BT yang terletak pada tepi batas antara sawah dan kebun;
20. TK 33.05.03.2002-03.2003-018 dilanjutkan mengarah ke barat daya mengikuti pematang sawah sampai pada TK 33.05.03.2002-03.2003-019 dengan koordinat $7^{\circ} 45' 27,333''$ LS dan $109^{\circ} 31' 33,479''$ BT yang terletak pada tepi batas antara sawah dan kebun;
21. TK 33.05.03.2002-03.2003-019 dilanjutkan mengarah ke barat daya mengikuti jalan sampai pada TK 33.05.03.2002-03.2003-020 dengan koordinat $7^{\circ} 45' 33,833''$ LS dan $109^{\circ} 31' 32,790''$ BT yang terletak pada tepi batas antara sawah dan kebun; dan
22. TK 33.05.03.2002-03.2003-020 dilanjutkan mengarah ke barat daya mengikuti jalan sampai pada TK 33.05.03.2002-03.2003-000 dengan koordinat $7^{\circ} 45' 57,415''$ LS dan $109^{\circ} 31' 29,974''$ BT yang terletak pada Simpul batas antara Desa Surejan dan Desa Waluyorejo Kecamatan Puring dan Garis Pantai.

- g. Penetapan Batas Desa pada segmen Desa Waluyorejo dengan Desa Banjarejo Kecamatan Puring adalah:
1. dimulai dari TK 33.05.03.2003-03.2011-03.2012-000 dengan koordinat 7° 44' 44,340" LS dan 109° 31' 24,097" BT yang merupakan Simpul batas antara Desa Waluyorejo, Desa Purwoharjo, dan Desa Banjarejo Kecamatan Puring;
 2. dari TK 33.05.03.2003-03.2011-03.2012-000 dilanjutkan mengarah ke barat daya mengikuti as Jalan Wates sampai pada TK 33.05.03.2003-03.2012-001 dengan koordinat 7° 44' 54,076" LS dan 109° 31' 22,341" BT yang terletak pada jalan setapak; dan
 3. TK 33.05.03.2003-03.2012-001 dilanjutkan mengarah ke barat daya mengikuti as jalan setapak sampai pada TK 33.05.03.2002-03.2003-03.2012-000 dengan koordinat 7° 44' 58,782" LS dan 109° 31' 21,634" BT yang terletak pada Simpul batas antara Desa Surejan, Desa Waluyorejo, dan Desa Banjarejo Kecamatan Puring.

Bagian Keempat

Penetapan dan Penegasan Batas Desa Sidoharjo

Pasal 10

Penetapan dan Penegasan Batas Desa Sidoharjo Kecamatan Puring sebagaimana dimaksud dalam Pasal 3 huruf d memiliki Batas-batas sebagai berikut:

Batas sebelah Utara : Desa Kaleng dan Desa Puliharjo Kecamatan Puring
Batas sebelah Timur : Desa Karangrejo Kecamatan Petanahan
Batas sebelah Selatan : Samudra Hindia
Batas sebelah Barat : Desa Waluyorejo Kecamatan Puring

Pasal 11

Penetapan dan Penegasan Batas Desa Sidoharjo Kecamatan Puring sebagaimana dimaksud dalam Pasal 10 sebagai berikut:

- a. Penetapan Batas Desa pada segmen Desa Sidoharjo dengan Desa Kaleng Kecamatan Puring adalah:
1. dimulai dari TK 33.05.03.2004-03.2005-03.2009-000 dengan koordinat 7° 45' 14,596" LS dan 109° 32' 47,861" BT yang merupakan Simpul batas antara Desa Sidoharjo, desa Puliharjo, dan Desa Kaleng Kecamatan Puring;
 2. dari TK 33.05.03.2004-03.2005-03.2009-000 dilanjutkan mengarah ke barat laut melewati kebun sampai pada TK 33.05.03.2004-03.2009-001 dengan koordinat 7° 45' 13,394" LS dan 109° 32' 42,375" BT yang terletak pada permukiman;
 3. TK 33.05.03.2004-03.2009-001 dilanjutkan mengarah ke barat laut melewati permukiman sampai pada TK 33.05.03.2004-03.2009-002 dengan koordinat 7° 45' 12,270" LS dan 109° 32' 37,249" BT yang terletak pada kebun; dan
 4. TK 33.05.03.2004-03.2009-002 dilanjutkan mengarah ke barat laut melewati kebun sampai pada TK 33.05.03.2003-03.2004-03.2009-000 dengan koordinat 7° 45' 11,227" LS dan 109° 32' 32,490" BT yang terletak pada Simpul batas antara Desa Waluyorejo, Desa Sidoharjo, dan Desa Kaleng Kecamatan Puring.

- b. Penetapan Batas Desa pada segmen Desa Sidoharjo dengan Desa Puliharjo Kecamatan Puring adalah:
1. dimulai dari TK 33.05.03.2004-03.2005-04.2001-000 dengan koordinat $7^{\circ} 45' 25,108''$ LS dan $109^{\circ} 33' 43,492''$ BT yang merupakan Simpul batas antara Desa Sidoharjo dan Desa Puliharjo Kecamatan Puring dengan Desa Karangrejo Kecamatan Petanahan;
 2. dari TK 33.05.03.2004-03.2005-04.2001-000 dilanjutkan mengarah ke barat laut melewati kebun sampai pada TK 33.05.03.2004-03.2005-001 dengan koordinat $7^{\circ} 45' 20,307''$ LS dan $109^{\circ} 33' 19,994''$ BT yang terletak pada Jalan Lumut;
 3. TK 33.05.03.2004-03.2005-001 dilanjutkan mengarah ke barat daya mengikuti tepi sisi barat Jalan Lumut sampai pada TK 33.05.03.2004-03.2005-002 dengan koordinat $7^{\circ} 45' 21,792''$ LS dan $109^{\circ} 33' 19,746''$ BT yang terletak pada sungai kecil;
 4. TK 33.05.03.2004-03.2005-002 dilanjutkan mengarah ke barat laut mengikuti as saluran air sampai pada TK 33.05.03.2004-03.2005-003 dengan koordinat $7^{\circ} 45' 21,524''$ LS dan $109^{\circ} 33' 18,423''$ BT yang terletak pada kebun;
 5. TK 33.05.03.2004-03.2005-003 dilanjutkan mengarah ke selatan melewati kebun sampai pada TK 33.05.03.2004-03.2005-004 dengan koordinat $7^{\circ} 45' 22,215''$ LS dan $109^{\circ} 33' 18,348''$ BT yang terletak pada kebun;
 6. TK 33.05.03.2004-03.2005-004 dilanjutkan mengarah ke barat laut melewati kebun sampai pada TK 33.05.03.2004-03.2005-005 dengan koordinat $7^{\circ} 45' 20,835''$ LS dan $109^{\circ} 33' 14,688''$ BT yang terletak pada kebun;
 7. TK 33.05.03.2004-03.2005-005 dilanjutkan mengarah ke timur laut melewati kebun sampai pada TK 33.05.03.2004-03.2005-006 dengan koordinat $7^{\circ} 45' 20,000''$ LS dan $109^{\circ} 33' 14,900''$ BT yang terletak pada jalan setapak;
 8. TK 33.05.03.2004-03.2005-006 dilanjutkan mengarah ke barat laut melewati kebun sampai pada TK 33.05.03.2004-03.2005-007 dengan koordinat $7^{\circ} 45' 19,388''$ LS dan $109^{\circ} 33' 10,266''$ BT yang terletak pada kebun;
 9. TK 33.05.03.2004-03.2005-007 dilanjutkan mengarah ke selatan melewati kebun sampai pada TK 33.05.03.2004-03.2005-008 dengan koordinat $7^{\circ} 45' 19,292''$ LS dan $109^{\circ} 33' 10,270''$ BT yang terletak pada kebun;
 10. TK 33.05.03.2004-03.2005-008 dilanjutkan mengarah ke barat laut melewati pekarangan sampai pada TK 33.05.03.2004-03.2005-009 dengan koordinat $7^{\circ} 45' 18,954''$ LS dan $109^{\circ} 33' 9,421''$ BT yang terletak pada kebun;
 11. TK 33.05.03.2004-03.2005-009 dilanjutkan mengarah ke barat daya melewati kebun sampai pada TK 33.05.03.2004-03.2005-010 dengan koordinat $7^{\circ} 45' 18,989''$ LS dan $109^{\circ} 33' 8,261''$ BT yang terletak pada kebun;
 12. TK 33.05.03.2004-03.2005-010 dilanjutkan mengarah ke barat laut melewati kebun sampai pada TK 33.05.03.2004-03.2005-011 dengan koordinat $7^{\circ} 45' 18,644''$ LS dan $109^{\circ} 33' 6,497''$ BT yang terletak pada sungai kecil;
 13. TK 33.05.03.2004-03.2005-011 dilanjutkan mengarah ke barat laut mengikuti as saluran air sampai pada TK 33.05.03.2004-03.2005-012 dengan koordinat $7^{\circ} 45' 17,858''$ LS dan $109^{\circ} 33' 1,464''$ BT yang terletak pada kebun;

14. TK 33.05.03.2004-03.2005-012 dilanjutkan mengarah ke barat laut melewati kebun sampai pada TK 33.05.03.2004-03.2005-013 dengan koordinat $7^{\circ} 45' 17,326''$ LS dan $109^{\circ} 32' 57,635''$ BT yang terletak pada pekarangan;
 15. TK 33.05.03.2004-03.2005-013 dilanjutkan mengarah ke utara mengikuti as jalan setapak sampai pada TK 33.05.03.2004-03.2005-014 dengan koordinat $7^{\circ} 45' 16,076''$ LS dan $109^{\circ} 32' 57,781''$ BT yang terletak pada Jalan Puliharjo; dan
 16. TK 33.05.03.2004-03.2005-014 dilanjutkan mengarah ke barat laut mengikuti as Jalan Puliharjo sampai pada TK 33.05.03.2004-03.2005-03.2009-000 dengan koordinat $7^{\circ} 45' 14,596''$ LS dan $109^{\circ} 32' 47,861''$ BT yang terletak pada Simpul batas antara Desa Sidoharjo, desa Puliharjo, dan Desa Kaleng Kecamatan Puring.
- c. Penetapan Batas Desa pada segmen Desa Sidoharjo Kecamatan Puring dengan Desa Karangrejo Kecamatan Petanahan adalah:
1. dimulai dari TK 33.05.03.2004-03.2005-04.2001-000 dengan koordinat $7^{\circ} 45' 25,108''$ LS dan $109^{\circ} 33' 43,492''$ BT yang merupakan Simpul batas antara Desa Sidoharjo dan Desa Puliharjo Kecamatan Puring dengan Desa Karangrejo Kecamatan Petanahan;
 2. dari TK 33.05.03.2004-03.2005-04.2001-000 dilanjutkan mengarah ke selatan mengikuti as Jalan Desa Sidoharjo-Desa Karangrejo sampai pada TK 33.05.03.2004-04.2001-000 dengan koordinat $7^{\circ} 46' 18,162''$ LS dan $109^{\circ} 33' 35,999''$ BT yang terletak pada Simpul batas antara Desa Sidoharjo Kecamatan Puring, Desa Karangrejo Kecamatan Petanahan dan Garis Pantai.
- d. Penetapan Batas Desa pada segmen Desa Sidoharjo Kecamatan Puring Kabupaten Kebumen dengan Samudra Hindia dijelaskan sesuai dengan ketentuan peraturan perundang-undangan.
- e. Penetapan Batas Desa pada segmen Desa Sidoharjo dengan Desa Waluyorejo Kecamatan Puring adalah:
1. dimulai dari TK 33.05.03.2003-03.2004-03.2009-000 dengan koordinat $7^{\circ} 45' 11,227''$ LS dan $109^{\circ} 32' 32,490''$ BT yang merupakan Simpul batas antara Desa Waluyorejo, Desa Sidoharjo, dan Desa Kaleng Kecamatan Puring;
 2. dari TK 33.05.03.2003-03.2004-03.2009-000 dilanjutkan mengarah ke barat daya melewati pekarangan sampai pada TK 33.05.03.2003-03.2004-001 dengan koordinat $7^{\circ} 45' 14,166''$ LS dan $109^{\circ} 32' 32,019''$ BT yang terletak pada pekarangan;
 3. TK 33.05.03.2003-03.2004-001 dilanjutkan mengarah ke barat melewati pekarangan sampai pada TK 33.05.03.2003-03.2004-002 dengan koordinat $7^{\circ} 45' 14,119''$ LS dan $109^{\circ} 32' 29,744''$ BT yang terletak pada permukiman;
 4. TK 33.05.03.2003-03.2004-002 dilanjutkan mengarah ke selatan melewati permukiman sampai pada TK 33.05.03.2003-03.2004-003 dengan koordinat $7^{\circ} 45' 17,935''$ LS dan $109^{\circ} 32' 29,517''$ BT yang terletak pada Jalan Desa Sidoharjo;

5. TK 33.05.03.2003-03.2004-003 dilanjutkan mengarah ke timur mengikuti tepi sisi utara Jalan Desa Sidoharjo sampai pada TK 33.05.03.2003-03.2004-004 dengan koordinat 7° 45' 18,193" LS dan 109° 32' 31,343" BT yang terletak pada Jalan Desa Waluyorejo-Desa Sidoharjo;
6. TK 33.05.03.2003-03.2004-004 dilanjutkan mengarah ke barat daya mengikuti as Jalan Desa Waluyorejo-Desa Sidoharjo sampai pada TK 33.05.03.2003-03.2004-005 dengan koordinat 7° 45' 30,896" LS dan 109° 32' 29,465" BT yang terletak pada Jalur Lintas Selatan (JLS);
7. TK 33.05.03.2003-03.2004-005 dilanjutkan mengarah ke barat daya melewati Jalur Lintas Selatan (JLS) sampai pada TK 33.05.03.2003-03.2004-006 dengan koordinat 7° 45' 31,851" LS dan 109° 32' 29,297" BT yang terletak pada Jalan Desa Waluyorejo-Desa Sidoharjo;
8. TK 33.05.03.2003-03.2004-006 dilanjutkan mengarah ke barat daya mengikuti as Jalan Desa Waluyorejo-Desa Sidoharjo sampai pada TK 33.05.03.2003-03.2004-007 dengan koordinat 7° 45' 59,159" LS dan 109° 32' 25,295" BT yang terletak pada kebun; dan
9. TK 33.05.03.2003-03.2004-007 dilanjutkan mengarah ke barat daya melewati kebun sampai pada TK 33.05.03.2003-03.2004-000 dengan koordinat 7° 46' 6,244" LS dan 109° 32' 24,473" BT yang terletak pada Simpul batas antara Desa Waluyorejo, Desa Sidoharjo Kecamatan Puring dan Garis Pantai.

Bagian Kelima

Penetapan dan Penegasan Batas Desa Puliharjo

Pasal 12

Penetapan dan Penegasan Batas Desa Puliharjo Kecamatan Puring sebagaimana dimaksud dalam Pasal 3 huruf e memiliki Batas-batas sebagai berikut:

- a. Batas sebelah Utara : Desa Krandegan dan Desa Purwosari Kecamatan Puring
- b. Batas sebelah Timur : Desa Karangrejo Kecamatan Petanahan
- c. Batas sebelah Selatan : Desa Sidoharjo Kecamatan Puring
- d. Batas sebelah Barat : Desa Kaleng dan Krandegan Kecamatan Puring

Pasal 13

Penetapan dan Penegasan Batas Desa Puliharjo Kecamatan Puring sebagaimana dimaksud dalam Pasal 12 sebagai berikut:

- a. Penetapan Batas Desa pada segmen Desa Puliharjo dengan Desa Krandegan Kecamatan Puring adalah:
 1. dimulai dari TK 33.05.03.2005-03.2006-03.2008-000 dengan koordinat 7° 44' 42,676" LS dan 109° 33' 29,386" BT yang merupakan Simpul batas antara Desa Puliharjo, Desa Purwosari, dan Desa Krandegan Kecamatan Puring;
 2. dari TK 33.05.03.2005-03.2006-03.2008-000 dilanjutkan mengarah ke barat mengikuti pematang sawah sampai pada TK 33.05.03.2005-03.2008-001 dengan koordinat 7° 44' 42,180" LS dan 109° 33' 26,822" BT yang terletak pada Jalan Desa Puliharjo-Desa Krandegan;

3. TK 33.05.03.2005-03.2008-001 dilanjutkan mengarah ke barat mengikuti pematang sawah sampai pada TK 33.05.03.2005-03.2008-002 dengan koordinat $7^{\circ} 44' 38,108''$ LS dan $109^{\circ} 33' 4,672''$ BT yang terletak pada Jalan Desa Puliharjo-Desa Krandegan;
 4. TK 33.05.03.2005-03.2008-002 dilanjutkan mengarah ke selatan mengikuti as Jalan Desa Puliharjo-Desa Krandegan sampai pada TK 33.05.03.2005-03.2008-003 dengan koordinat $7^{\circ} 44' 49,630''$ LS dan $109^{\circ} 33' 2,262''$ BT yang terletak pada jalan setapak; dan
 5. TK 33.05.03.2005-03.2008-003 dilanjutkan mengarah ke barat mengikuti jalan setapak sampai pada TK 33.05.03.2005-03.2008-03.2009-000 dengan koordinat $7^{\circ} 44' 48,234''$ LS dan $109^{\circ} 32' 53,784''$ BT yang terletak pada Simpul batas antara Desa Puliharjo, Desa Krandegan, dan Desa Kaleng Kecamatan Puring.
- b. Penetapan Batas Desa pada segmen Desa Puliharjo dengan Desa Purwosari Kecamatan Puring adalah:
1. dimulai dari TK 33.05.03.2005-03.2006-03.2008-000 dengan koordinat $7^{\circ} 44' 42,676''$ LS dan $109^{\circ} 33' 29,386''$ BT yang merupakan Simpul batas antara Desa Puliharjo, Desa Purwosari, dan Desa Krandegan Kecamatan Puring;
 2. dari TK 33.05.03.2005-03.2006-03.2008-000 dilanjutkan mengarah ke tenggara melewati tegalan sampai pada TK 33.05.03.2005-03.2006-001 dengan koordinat $7^{\circ} 44' 45,646''$ LS dan $109^{\circ} 33' 45,819''$ BT yang terletak pada tegalan;
 3. TK 33.05.03.2005-03.2006-001 dilanjutkan mengarah ke selatan melewati tegalan sampai pada TK 33.05.03.2005-03.2006-002 dengan koordinat $7^{\circ} 44' 47,381''$ LS dan $109^{\circ} 33' 45,717''$ BT yang terletak pada saluran air;
 4. TK 33.05.03.2005-03.2006-002 dilanjutkan mengarah ke timur menyusuri saluran air sampai pada TK 33.05.03.2005-03.2006-003 dengan koordinat $7^{\circ} 44' 47,547''$ LS dan $109^{\circ} 33' 46,643''$ BT yang terletak pada saluran air; dan
 5. TK 33.05.03.2005-03.2006-003 dilanjutkan mengarah ke selatan melewati pematang sawah sampai pada TK 33.05.03.2005-03.2006-04.2001-000 dengan koordinat $7^{\circ} 44' 49,351''$ LS dan $109^{\circ} 33' 46,556''$ BT yang terletak pada Simpul batas antara Desa Puliharjo dan Desa Purwosari Kecamatan Puring dengan Desa Karangrejo Kecamatan Petanahan.
- c. Penetapan Batas Desa pada segmen Desa Puliharjo Kecamatan Puring dengan Desa Karangrejo Kecamatan Petanahan adalah:
1. dimulai dari TK 33.05.03.2005-03.2006-04.2001-000 dengan koordinat $7^{\circ} 44' 49,351''$ LS dan $109^{\circ} 33' 46,556''$ BT yang merupakan Simpul batas antara Desa Puliharjo dan Desa Purwosari Kecamatan Puring dengan Desa Karangrejo Kecamatan Petanahan;
 2. dari TK 33.05.03.2005-03.2006-04.2001-000 dilanjutkan mengarah ke barat daya menyusuri tepi sisi timur Jalan Bebekan sampai pada TK 33.05.03.2005-04.2001-001 dengan koordinat $7^{\circ} 45' 0,349''$ LS dan $109^{\circ} 33' 45,072''$ BT yang terletak pada Jalan Bebekan;

3. TK 33.05.03.2005-04.2001-001 dilanjutkan mengarah ke barat daya menyusuri tepi sisi utara Jalan Pangeran Diponegoro sampai pada TK 33.05.03.2005-04.2001-002 dengan koordinat $7^{\circ} 45' 0,642''$ LS dan $109^{\circ} 33' 46,543''$ BT yang terletak pada Jalan Pangeran Diponegoro; dan
 4. TK 33.05.03.2005-04.2001-002 dilanjutkan mengarah ke tenggara menyusuri tepi sisi timur jalan desa sampai pada TK 33.05.03.2004-03.2005-04.2001-000 dengan koordinat $7^{\circ} 45' 25,108''$ LS dan $109^{\circ} 33' 43,492''$ BT yang terletak pada Simpul batas antara Desa Sidoharjo dan Desa Puliharjo Kecamatan Puring dengan Desa Karangrejo Kecamatan Petanahan.
- d. Penetapan Batas Desa pada segmen Desa Puliharjo dengan Desa Sidoharjo Kecamatan Puring adalah:
1. dimulai dari TK 33.05.03.2004-03.2005-04.2001-000 dengan koordinat $7^{\circ} 45' 25,108''$ LS dan $109^{\circ} 33' 43,492''$ BT yang merupakan Simpul batas antara Desa Sidoharjo dan Desa Puliharjo Kecamatan Puring dengan Desa Karangrejo Kecamatan Petanahan;
 2. dari TK 33.05.03.2004-03.2005-04.2001-000 dilanjutkan mengarah ke barat laut melewati kebun sampai pada TK 33.05.03.2004-03.2005-001 dengan koordinat $7^{\circ} 45' 20,307''$ LS dan $109^{\circ} 33' 19,994''$ BT yang terletak pada Jalan Lumut;
 3. TK 33.05.03.2004-03.2005-001 dilanjutkan mengarah ke barat daya mengikuti tepi sisi barat Jalan Lumut sampai pada TK 33.05.03.2004-03.2005-002 dengan koordinat $7^{\circ} 45' 21,792''$ LS dan $109^{\circ} 33' 19,746''$ BT yang terletak pada sungai kecil;
 4. TK 33.05.03.2004-03.2005-002 dilanjutkan mengarah ke barat laut mengikuti as saluran air sampai pada TK 33.05.03.2004-03.2005-003 dengan koordinat $7^{\circ} 45' 21,524''$ LS dan $109^{\circ} 33' 18,423''$ BT yang terletak pada kebun;
 5. TK 33.05.03.2004-03.2005-003 dilanjutkan mengarah ke selatan melewati kebun sampai pada TK 33.05.03.2004-03.2005-004 dengan koordinat $7^{\circ} 45' 22,215''$ LS dan $109^{\circ} 33' 18,348''$ BT yang terletak pada kebun;
 6. TK 33.05.03.2004-03.2005-004 dilanjutkan mengarah ke barat laut melewati kebun sampai pada TK 33.05.03.2004-03.2005-005 dengan koordinat $7^{\circ} 45' 20,835''$ LS dan $109^{\circ} 33' 14,688''$ BT yang terletak pada kebun;
 7. TK 33.05.03.2004-03.2005-005 dilanjutkan mengarah ke timur laut melewati kebun sampai pada TK 33.05.03.2004-03.2005-006 dengan koordinat $7^{\circ} 45' 20,000''$ LS dan $109^{\circ} 33' 14,900''$ BT yang terletak pada jalan setapak;
 8. TK 33.05.03.2004-03.2005-006 dilanjutkan mengarah ke barat laut melewati kebun sampai pada TK 33.05.03.2004-03.2005-007 dengan koordinat $7^{\circ} 45' 19,388''$ LS dan $109^{\circ} 33' 10,266''$ BT yang terletak pada kebun;
 9. TK 33.05.03.2004-03.2005-007 dilanjutkan mengarah ke selatan melewati kebun sampai pada TK 33.05.03.2004-03.2005-008 dengan koordinat $7^{\circ} 45' 19,292''$ LS dan $109^{\circ} 33' 10,270''$ BT yang terletak pada kebun;
 10. TK 33.05.03.2004-03.2005-008 dilanjutkan mengarah ke barat laut melewati pekarangan sampai pada TK 33.05.03.2004-03.2005-009 dengan koordinat $7^{\circ} 45' 18,954''$ LS dan $109^{\circ} 33' 9,421''$ BT yang terletak pada kebun;

11. TK 33.05.03.2004-03.2005-009 dilanjutkan mengarah ke barat daya melewati kebun sampai pada TK 33.05.03.2004-03.2005-010 dengan koordinat 7° 45' 18,989" LS dan 109° 33' 8,261" BT yang terletak pada kebun;
 12. TK 33.05.03.2004-03.2005-010 dilanjutkan mengarah ke barat laut melewati kebun sampai pada TK 33.05.03.2004-03.2005-011 dengan koordinat 7° 45' 18,644" LS dan 109° 33' 6,497" BT yang terletak pada sungai kecil;
 13. TK 33.05.03.2004-03.2005-011 dilanjutkan mengarah ke barat laut mengikuti as saluran air sampai pada TK 33.05.03.2004-03.2005-012 dengan koordinat 7° 45' 17,858" LS dan 109° 33' 1,464" BT yang terletak pada kebun;
 14. TK 33.05.03.2004-03.2005-012 dilanjutkan mengarah ke barat laut melewati kebun sampai pada TK 33.05.03.2004-03.2005-013 dengan koordinat 7° 45' 17,326" LS dan 109° 32' 57,635" BT yang terletak pada pekarangan;
 15. TK 33.05.03.2004-03.2005-013 dilanjutkan mengarah ke utara mengikuti as jalan setapak sampai pada TK 33.05.03.2004-03.2005-014 dengan koordinat 7° 45' 16,076" LS dan 109° 32' 57,781" BT yang terletak pada Jalan Puliharjo; dan
 16. TK 33.05.03.2004-03.2005-014 dilanjutkan mengarah ke barat laut mengikuti as Jalan Puliharjo sampai pada TK 33.05.03.2004-03.2005-03.2009-000 dengan koordinat 7° 45' 14,596" LS dan 109° 32' 47,861" BT yang terletak pada Simpul batas antara Desa Sidoharjo, desa Puliharjo, dan Desa Kaleng Kecamatan Puring.
- e. Penetapan Batas Desa pada segmen Desa Puliharjo dengan Desa Kaleng Kecamatan Puring adalah:
1. dimulai dari TK 33.05.03.2005-03.2008-03.2009-000 dengan koordinat 7° 44' 48,234" LS dan 109° 32' 53,784" BT yang merupakan Simpul batas antara Desa Puliharjo, Desa Krandegan, dan Desa Kaleng Kecamatan Puring;
 2. dari TK 33.05.03.2005-03.2008-03.2009-000 dilanjutkan mengarah ke selatan menyusuri pematang sawah sampai pada TK 33.05.03.2005-03.2009-001 dengan koordinat 7° 44' 48,491" LS dan 109° 32' 53,734" BT yang terletak pada kebun;
 3. TK 33.05.03.2005-03.2009-001 dilanjutkan mengarah ke barat menyusuri pematang sawah sampai pada TK 33.05.03.2005-03.2009-002 dengan koordinat 7° 44' 48,434" LS dan 109° 32' 52,992" BT yang terletak pada kebun;
 4. TK 33.05.03.2005-03.2009-002 dilanjutkan mengarah ke selatan melewati kebun sampai pada TK 33.05.03.2005-03.2009-003 dengan koordinat 7° 44' 50,058" LS dan 109° 32' 52,777" BT yang terletak pada kebun;
 5. TK 33.05.03.2005-03.2009-003 dilanjutkan mengarah ke barat melewati kebun sampai pada TK 33.05.03.2005-03.2009-004 dengan koordinat 7° 44' 50,057" LS dan 109° 32' 51,921" BT yang terletak pada kebun;
 6. TK 33.05.03.2005-03.2009-004 dilanjutkan mengarah ke selatan mengikuti as sungai Jalan Desa Kaleng sampai pada TK 33.05.03.2005-03.2009-005 dengan koordinat 7° 44' 51,288" LS dan 109° 32' 51,785" BT yang terletak pada Jalan Pangeran Diponegoro;

7. TK 33.05.03.2005-03.2009-005 dilanjutkan mengarah ke selatan mengikuti as sungai sampai pada TK 33.05.03.2005-03.2009-006 dengan koordinat $7^{\circ} 44' 59,140''$ LS dan $109^{\circ} 32' 50,159''$ BT yang terletak pada Jalan Desa Puliharjo-Desa Kaleng; dan
8. TK 33.05.03.2005-03.2009-006 dilanjutkan mengarah ke selatan menyusuri as Sungai Betet sampai pada TK 33.05.03.2004-03.2005-03.2009-000 dengan koordinat $7^{\circ} 45' 14,596''$ LS dan $109^{\circ} 32' 47,861''$ BT yang terletak pada Simpul batas antara Desa Sidoharjo, desa Puliharjo, dan Desa Kaleng Kecamatan Puring.

Bagian Keenam

Penetapan dan Penegasan Batas Desa Purwosari

Pasal 14

Penetapan dan Penegasan Batas Desa Purwosari Kecamatan Puring sebagaimana dimaksud dalam Pasal 3 huruf f memiliki Batas-batas sebagai berikut:

- a. Batas sebelah Utara : Desa Arjowinangun Kecamatan Puring dan Desa Tresnorejo Kecamatan Petanahan
- b. Batas sebelah Timur : Desa Kewangunan Kecamatan Petanahan
- c. Batas sebelah Selatan : Desa Karangrejo Kecamatan Petanahan dan Desa Puliharjo Kecamatan Puring
- d. Batas sebelah Barat : Desa Krandegan Kecamatan Puring

Pasal 15

Penetapan dan Penegasan Batas Desa Purwosari Kecamatan Puring sebagaimana dimaksud dalam Pasal 14 sebagai berikut:

- a. Penetapan Batas Desa pada segmen Desa Purwosari dengan Desa Arjowinangun Kecamatan Puring adalah:
 1. dimulai dari TK 33.05.03.2006-03.2007-03.2008-000 dengan koordinat $7^{\circ} 43' 35,299''$ LS dan $109^{\circ} 33' 30,072''$ BT yang merupakan Simpul batas antara Desa Purwosari, Desa Arjowinangun, dan Desa Krandegan Kecamatan Puring;
 2. dari TK 33.05.03.2006-03.2007-03.2008-000 dilanjutkan mengarah ke tenggara melewati pekarangan sampai pada TK 33.05.03.2006-03.2007-001 dengan koordinat $7^{\circ} 43' 35,411''$ LS dan $109^{\circ} 33' 30,269''$ BT yang terletak pada sawah;
 3. TK 33.05.03.2006-03.2007-001 dilanjutkan mengarah ke barat daya mengikuti pematang sawah sampai pada TK 33.05.03.2006-03.2007-002 dengan koordinat $7^{\circ} 43' 36,073''$ LS dan $109^{\circ} 33' 30,110''$ BT yang terletak pada pekarangan;
 4. TK 33.05.03.2006-03.2007-002 dilanjutkan mengarah ke timur mengikuti pematang sawah sampai pada TK 33.05.03.2006-03.2007-003 dengan koordinat $7^{\circ} 43' 36,120''$ LS dan $109^{\circ} 33' 30,791''$ BT yang terletak pada pekarangan;
 5. TK 33.05.03.2006-03.2007-003 dilanjutkan mengarah ke selatan melewati pekarangan sampai pada TK 33.05.03.2006-03.2007-004 dengan koordinat $7^{\circ} 43' 36,793''$ LS dan $109^{\circ} 33' 30,563''$ BT yang terletak pada pekarangan;

6. TK 33.05.03.2006-03.2007-004 dilanjutkan mengarah ke timur melewati pekarangan sampai pada TK 33.05.03.2006-03.2007-005 dengan koordinat $7^{\circ} 43' 36,832''$ LS dan $109^{\circ} 33' 31,103''$ BT yang terletak pada pekarangan;
7. TK 33.05.03.2006-03.2007-005 dilanjutkan mengarah ke barat daya melewati pekarangan sampai pada TK 33.05.03.2006-03.2007-006 dengan koordinat $7^{\circ} 43' 38,088''$ LS dan $109^{\circ} 33' 30,928''$ BT yang terletak pada sawah;
8. TK 33.05.03.2006-03.2007-006 dilanjutkan mengarah ke timur laut mengikuti batas antara sawah dan pekarangan sampai pada TK 33.05.03.2006-03.2007-007 dengan koordinat $7^{\circ} 43' 37,944''$ LS dan $109^{\circ} 33' 32,470''$ BT yang terletak pada pekarangan;
9. TK 33.05.03.2006-03.2007-007 dilanjutkan mengarah ke timur laut melewati pekarangan sampai pada TK 33.05.03.2006-03.2007-008 dengan koordinat $7^{\circ} 43' 37,107''$ LS dan $109^{\circ} 33' 32,716''$ BT yang terletak pada jalan;
10. TK 33.05.03.2006-03.2007-008 dilanjutkan mengarah ke tenggara menyusuri as jalan setapak sampai pada TK 33.05.03.2006-03.2007-009 dengan koordinat $7^{\circ} 43' 37,348''$ LS dan $109^{\circ} 33' 34,774''$ BT yang terletak pada sawah;
11. TK 33.05.03.2006-03.2007-009 dilanjutkan mengarah ke tenggara mengikuti pematang sawah sampai pada TK 33.05.03.2006-03.2007-010 dengan koordinat $7^{\circ} 43' 39,771''$ LS dan $109^{\circ} 33' 39,963''$ BT yang terletak pada pekarangan;
12. TK 33.05.03.2006-03.2007-010 dilanjutkan mengarah ke timur laut melewati pekarangan sampai pada TK 33.05.03.2006-03.2007-011 dengan koordinat $7^{\circ} 43' 39,714''$ LS dan $109^{\circ} 33' 40,552''$ BT yang terletak pada pekarangan;
13. TK 33.05.03.2006-03.2007-011 dilanjutkan mengarah ke barat daya melewati pekarangan sampai pada TK 33.05.03.2006-03.2007-012 dengan koordinat $7^{\circ} 43' 41,487''$ LS dan $109^{\circ} 33' 40,146''$ BT yang terletak pada pekarangan;
14. TK 33.05.03.2006-03.2007-012 dilanjutkan mengarah ke tenggara menyusuri saluran air sampai pada TK 33.05.03.2006-03.2007-013 dengan koordinat $7^{\circ} 43' 47,389''$ LS dan $109^{\circ} 33' 50,607''$ BT yang terletak pada pekarangan;
15. TK 33.05.03.2006-03.2007-013 dilanjutkan mengarah ke timur laut menyusuri pekarangan sampai pada TK 33.05.03.2006-03.2007-014 dengan koordinat $7^{\circ} 43' 45,034''$ LS dan $109^{\circ} 33' 56,832''$ BT yang terletak pada jalan setapak;
16. TK 33.05.03.2006-03.2007-014 dilanjutkan mengarah ke timur laut menyusuri tepi sisi barat jalan setapak sampai pada TK 33.05.03.2006-03.2007-015 dengan koordinat $7^{\circ} 43' 33,257''$ LS dan $109^{\circ} 33' 58,863''$ BT yang terletak pada jalan setapak;
17. TK 33.05.03.2006-03.2007-015 dilanjutkan mengarah ke tenggara menyusuri tepi sisi utara jalan setapak sampai pada TK 33.05.03.2006-03.2007-016 dengan koordinat $7^{\circ} 43' 34,281''$ LS dan $109^{\circ} 34' 7,631''$ BT yang terletak pada jalan setapak;
18. TK 33.05.03.2006-03.2007-016 dilanjutkan mengarah ke tenggara melewati pekarangan sampai pada TK 33.05.03.2006-03.2007-017 dengan koordinat $7^{\circ} 43' 34,554''$ LS dan $109^{\circ} 34' 7,666''$ BT yang terletak pada jalan setapak;

19. TK 33.05.03.2006-03.2007-017 dilanjutkan mengarah ke barat daya melewati pekarangan sampai pada TK 33.05.03.2006-03.2007-018 dengan koordinat $7^{\circ} 43' 34,967''$ LS dan $109^{\circ} 34' 7,562''$ BT yang terletak pada sawah;
 20. TK 33.05.03.2006-03.2007-018 dilanjutkan mengarah ke barat daya mengikuti pematang sawah sampai pada TK 33.05.03.2006-03.2007-019 dengan koordinat $7^{\circ} 43' 35,741''$ LS dan $109^{\circ} 34' 7,368''$ BT yang terletak pada sawah;
 21. TK 33.05.03.2006-03.2007-019 dilanjutkan mengarah ke tenggara mengikuti pematang sawah sampai pada TK 33.05.03.2006-03.2007-020 dengan koordinat $7^{\circ} 43' 35,842''$ LS dan $109^{\circ} 34' 7,856''$ BT yang terletak pada sawah; dan
 22. TK 33.05.03.2006-03.2007-020 dilanjutkan mengarah ke timur laut mengikuti pematang sawah kurang lebih 16 meter, lalu ke arah tenggara kurang lebih 72 meter sampai pada TK 33.05.03.2006-03.2007-04.2018-000 dengan koordinat $7^{\circ} 43' 36,052''$ LS dan $109^{\circ} 34' 10,559''$ BT yang terletak pada Simpul batas antara Desa Purwosari dan Desa Arjowinangun Kecamatan Puring dengan Desa Tresnorejo Kecamatan Petanahan.
- b. Penetapan Batas Desa pada segmen Desa Purwosari Kecamatan Puring dengan Desa Tresnorejo Kecamatan Petanahan adalah:
1. dimulai dari TK 33.05.03.2006-03.2007-04.2018-000 dengan koordinat $7^{\circ} 43' 36,052''$ LS dan $109^{\circ} 34' 10,559''$ BT yang merupakan Simpul batas antara Desa Purwosari dan Desa Arjowinangun Kecamatan Puring dengan Desa Tresnorejo Kecamatan Petanahan;
 2. dari TK 33.05.03.2006-03.2007-04.2018-000 dilanjutkan mengarah ke tenggara mengikuti pematang sawah sampai pada TK 33.05.03.2006-04.2018-001 dengan koordinat $7^{\circ} 43' 37,204''$ LS dan $109^{\circ} 34' 11,198''$ BT yang terletak pada sawah;
 3. TK 33.05.03.2006-04.2018-001 dilanjutkan mengarah ke barat daya mengikuti pematang sawah sampai pada TK 33.05.03.2006-04.2018-002 dengan koordinat $7^{\circ} 43' 37,499''$ LS dan $109^{\circ} 34' 11,064''$ BT yang terletak pada sawah;
 4. TK 33.05.03.2006-04.2018-002 dilanjutkan mengarah ke timur mengikuti pematang sawah sampai pada TK 33.05.03.2006-04.2018-003 dengan koordinat $7^{\circ} 43' 37,699''$ LS dan $109^{\circ} 34' 11,678''$ BT yang terletak pada sawah;
 5. TK 33.05.03.2006-04.2018-003 dilanjutkan mengarah ke tenggara mengikuti pematang sawah sampai pada TK 33.05.03.2006-04.2018-004 dengan koordinat $7^{\circ} 43' 37,884''$ LS dan $109^{\circ} 34' 12,846''$ BT yang terletak pada sawah;
 6. TK 33.05.03.2006-04.2018-004 dilanjutkan mengarah ke timur laut mengikuti pematang sawah sampai pada TK 33.05.03.2006-04.2018-005 dengan koordinat $7^{\circ} 43' 37,853''$ LS dan $109^{\circ} 34' 13,231''$ BT yang terletak pada sawah;

7. TK 33.05.03.2006-04.2018-005 dilanjutkan mengarah ke tenggara mengikuti pematang sawah sampai pada TK 33.05.03.2006-04.2018-006 dengan koordinat $7^{\circ} 43' 38,192''$ LS dan $109^{\circ} 34' 14,813''$ BT yang terletak pada sawah;
 8. TK 33.05.03.2006-04.2018-006 dilanjutkan mengarah ke timur mengikuti pematang sawah sampai pada TK 33.05.03.2006-04.2018-007 dengan koordinat $7^{\circ} 43' 38,490''$ LS dan $109^{\circ} 34' 18,920''$ BT yang terletak pada sawah; dan
 9. TK 33.05.03.2006-04.2018-007 dilanjutkan mengarah ke tenggara mengikuti pematang sawah sampai pada TK 33.05.03.2006-04.2006-04.2018-000 dengan koordinat $7^{\circ} 43' 39,295''$ LS dan $109^{\circ} 34' 24,159''$ BT yang terletak pada Simpul batas antara Desa Purwosari Kecamatan Puring dengan Desa Kewangunan dan Desa Tresnorejo Kecamatan Petanahan.
- c. Penetapan Batas Desa pada segmen Desa Purwosari Kecamatan Puring dengan Desa Kewangunan Kecamatan Petanahan adalah:
1. dimulai dari TK 33.05.03.2006-04.2001-04.2006-000 dengan koordinat $7^{\circ} 44' 52,370''$ LS dan $109^{\circ} 34' 16,630''$ BT yang merupakan Simpul batas antara Desa Purwosari Kecamatan Puring dengan Desa Karangrejo dan Desa Kewangunan Kecamatan Petanahan;
 2. dari TK 33.05.03.2006-04.2001-04.2006-000 dilanjutkan mengarah ke timur laut mengikuti tegalan kurang lebih 110 meter, lalu ke arah timur laut kurang lebih 5 meter, lalu ke arah barat laut kurang lebih 110 meter, lalu ke arah timur kurang lebih 3 meter sampai pada TK 33.05.03.2006-04.2006-001 dengan koordinat $7^{\circ} 44' 44,989''$ LS dan $109^{\circ} 34' 17,195''$ BT yang terletak pada jalan;
 3. TK 33.05.03.2006-04.2006-001 dilanjutkan mengarah ke barat laut menyusuri jalan sampai pada TK 33.05.03.2006-04.2006-002 dengan koordinat $7^{\circ} 44' 44,684''$ LS dan $109^{\circ} 34' 16,513''$ BT yang terletak pada jalan;
 4. TK 33.05.03.2006-04.2006-002 dilanjutkan mengarah ke timur laut melewati pekarangan sampai pada TK 33.05.03.2006-04.2006-003 dengan koordinat $7^{\circ} 44' 31,482''$ LS dan $109^{\circ} 34' 17,421''$ BT yang terletak pada jalan;
 5. TK 33.05.03.2006-04.2006-003 dilanjutkan mengarah ke barat laut menyusuri tepi sisi selatan Jalan Puring-Petanahan sampai pada TK 33.05.03.2006-04.2006-004 dengan koordinat $7^{\circ} 44' 30,653''$ LS dan $109^{\circ} 34' 15,270''$ BT yang terletak pada Jalan Puring-Petanahan;
 6. TK 33.05.03.2006-04.2006-004 dilanjutkan mengarah ke timur laut melewati Jalan Puring-Petanahan sampai pada TK 33.05.03.2006-04.2006-005 dengan koordinat $7^{\circ} 44' 30,141''$ LS dan $109^{\circ} 34' 15,357''$ BT yang terletak pada SD N 1 Kewangunan;
 7. TK 33.05.03.2006-04.2006-005 dilanjutkan mengarah ke timur laut melewati SD N 1 Kewangunan sampai pada TK 33.05.03.2006-04.2006-006 dengan koordinat $7^{\circ} 44' 28,773''$ LS dan $109^{\circ} 34' 15,590''$ BT yang terletak pada permukiman;

8. TK 33.05.03.2006-04.2006-006 dilanjutkan mengarah ke barat laut melewati permukiman sampai pada TK 33.05.03.2006-04.2006-007 dengan koordinat $7^{\circ} 44' 28,367''$ LS dan $109^{\circ} 34' 14,114''$ BT yang terletak pada permukiman;
9. TK 33.05.03.2006-04.2006-007 dilanjutkan mengarah ke timur laut melewati permukiman sampai pada TK 33.05.03.2006-04.2006-008 dengan koordinat $7^{\circ} 44' 25,731''$ LS dan $109^{\circ} 34' 14,510''$ BT yang terletak pada permukiman;
10. TK 33.05.03.2006-04.2006-008 dilanjutkan mengarah ke barat melewati permukiman sampai pada TK 33.05.03.2006-04.2006-009 dengan koordinat $7^{\circ} 44' 25,433''$ LS dan $109^{\circ} 34' 11,295''$ BT yang terletak pada jalan;
11. TK 33.05.03.2006-04.2006-009 dilanjutkan mengarah ke timur laut menyusuri as jalan sampai pada TK 33.05.03.2006-04.2006-010 dengan koordinat $7^{\circ} 44' 18,225''$ LS dan $109^{\circ} 34' 12,799''$ BT yang terletak pada jalan sawah;
12. TK 33.05.03.2006-04.2006-010 dilanjutkan mengarah ke timur laut melewati as jalan sawah sampai pada TK 33.05.03.2006-04.2006-011 dengan koordinat $7^{\circ} 44' 17,893''$ LS dan $109^{\circ} 34' 12,857''$ BT yang terletak pada jalan sawah;
13. TK 33.05.03.2006-04.2006-011 dilanjutkan mengarah ke timur laut menyusuri as jalan sawah sampai pada TK 33.05.03.2006-04.2006-012 dengan koordinat $7^{\circ} 44' 3,137''$ LS dan $109^{\circ} 34' 16,767''$ BT yang terletak pada jembatan;
14. TK 33.05.03.2006-04.2006-012 dilanjutkan mengarah ke timur laut melewati jembatan sampai pada TK 33.05.03.2006-04.2006-013 dengan koordinat $7^{\circ} 44' 2,662''$ LS dan $109^{\circ} 34' 16,982''$ BT yang terletak pada jembatan;
15. TK 33.05.03.2006-04.2006-013 dilanjutkan mengarah ke timur laut menyusuri as jalan sawah sampai pada TK 33.05.03.2006-04.2006-014 dengan koordinat $7^{\circ} 43' 59,440''$ LS dan $109^{\circ} 34' 18,190''$ BT yang terletak pada sawah;
16. TK 33.05.03.2006-04.2006-014 dilanjutkan mengarah ke tenggara mengikuti pematang sawah sampai pada TK 33.05.03.2006-04.2006-015 dengan koordinat $7^{\circ} 44' 0,106''$ LS dan $109^{\circ} 34' 19,722''$ BT yang terletak pada sawah;
17. TK 33.05.03.2006-04.2006-015 dilanjutkan mengarah ke timur laut mengikuti pematang sawah sampai pada TK 33.05.03.2006-04.2006-016 dengan koordinat $7^{\circ} 43' 58,191''$ LS dan $109^{\circ} 34' 19,954''$ BT yang terletak pada sawah;
18. TK 33.05.03.2006-04.2006-016 dilanjutkan mengarah ke timur laut melewati jalan sampai pada TK 33.05.03.2006-04.2006-017 dengan koordinat $7^{\circ} 43' 57,973''$ LS dan $109^{\circ} 34' 20,206''$ BT yang terletak pada sawah;
19. TK 33.05.03.2006-04.2006-017 dilanjutkan mengarah ke timur laut mengikuti pematang sawah sampai pada TK 33.05.03.2006-04.2006-018 dengan koordinat $7^{\circ} 43' 41,435''$ LS dan $109^{\circ} 34' 24,425''$ BT yang terletak pada sawah;
20. TK 33.05.03.2006-04.2006-018 dilanjutkan mengarah ke barat laut mengikuti pematang sawah sampai pada TK 33.05.03.2006-04.2006-019 dengan koordinat $7^{\circ} 43' 41,096''$ LS dan $109^{\circ} 34' 23,693''$ BT yang terletak pada sawah; dan

21. TK 33.05.03.2006-04.2006-019 dilanjutkan mengarah ke timur laut mengikuti pematang sawah sampai pada TK 33.05.03.2006-04.2006-04.2018-000 dengan koordinat 7° 43' 39,295" LS dan 109° 34' 24,159" BT yang terletak pada Simpul batas antara Desa Purwosari Kecamatan Puring dengan Desa Kewangunan dan Desa Tresnorejo Kecamatan Petanahan.
- d. Penetapan Batas Desa pada segmen Desa Purwosari Kecamatan Puring dengan Desa Karangrejo Kecamatan Petanahan adalah:
1. dimulai dari TK 33.05.03.2005-03.2006-04.2001-000 dengan koordinat 7° 44' 49,351" LS dan 109° 33' 46,556" BT yang merupakan Simpul batas antara Desa Puliharjo dan Desa Purwosari Kecamatan Puring dengan Desa Karangrejo Kecamatan Petanahan;
 2. dari TK 33.05.03.2005-03.2006-04.2001-000 dilanjutkan mengarah ke tenggara melewati tegalan sampai pada TK 33.05.03.2006-04.2001-001 dengan koordinat 7° 44' 51,945" LS dan 109° 34' 1,026" BT yang terletak pada tegalan;
 3. TK 33.05.03.2006-04.2001-001 dilanjutkan mengarah ke tenggara melewati tegalan sampai pada TK 33.05.03.2006-04.2001-002 dengan koordinat 7° 44' 52,769" LS dan 109° 34' 1,380" BT yang terletak pada tegalan;
 4. TK 33.05.03.2006-04.2001-002 dilanjutkan mengarah ke tenggara melewati tegalan sampai pada TK 33.05.03.2006-04.2001-003 dengan koordinat 7° 44' 54,901" LS dan 109° 34' 13,419" BT yang terletak pada tegalan;
 5. TK 33.05.03.2006-04.2001-003 dilanjutkan mengarah ke barat laut melewati saluran air sampai pada TK 33.05.03.2006-04.2001-004 dengan koordinat 7° 44' 54,255" LS dan 109° 34' 13,384" BT yang terletak pada tegalan;
 6. TK 33.05.03.2006-04.2001-004 dilanjutkan mengarah ke timur melewati tegalan sampai pada TK 33.05.03.2006-04.2001-005 dengan koordinat 7° 44' 54,656" LS dan 109° 34' 16,420" BT yang terletak pada tegalan; dan
 7. TK 33.05.03.2006-04.2001-005 dilanjutkan mengarah ke timur laut melewati tegalan sampai pada TK 33.05.03.2006-04.2001-04.2006-000 dengan koordinat 7° 44' 52,370" LS dan 109° 34' 16,630" BT yang terletak pada Simpul batas antara Desa Purwosari Kecamatan Puring dengan Desa Karangrejo dan Desa Kewangunan Kecamatan Petanahan.
- e. Penetapan Batas Desa pada segmen Desa Purwosari dengan Desa Puliharjo Kecamatan Puring adalah:
1. dimulai dari TK 33.05.03.2005-03.2006-03.2008-000 dengan koordinat 7° 44' 42,676" LS dan 109° 33' 29,386" BT yang merupakan Simpul batas antara Desa Puliharjo, Desa Purwosari, dan Desa Krandegan Kecamatan Puring;
 2. dari TK 33.05.03.2005-03.2006-03.2008-000 dilanjutkan mengarah ke tenggara melewati tegalan sampai pada TK 33.05.03.2005-03.2006-001 dengan koordinat 7° 44' 45,646" LS dan 109° 33' 45,819" BT yang terletak pada tegalan
 3. TK 33.05.03.2005-03.2006-001 dilanjutkan mengarah ke selatan melewati tegalan sampai pada TK 33.05.03.2005-03.2006-002 dengan koordinat 7° 44' 47,381" LS dan 109° 33' 45,717" BT yang terletak pada saluran air;

4. TK 33.05.03.2005-03.2006-002 dilanjutkan mengarah ke timur menyusuri saluran air sampai pada TK 33.05.03.2005-03.2006-003 dengan koordinat 7° 44' 47,547" LS dan 109° 33' 46,643" BT yang terletak pada saluran air; dan
 5. TK 33.05.03.2005-03.2006-003 dilanjutkan mengarah ke selatan melewati pematang sawah sampai pada TK 33.05.03.2005-03.2006-04.2001-000 dengan koordinat 7° 44' 49,351" LS dan 109° 33' 46,556" BT yang terletak pada Simpul batas antara Desa Puliharjo dan Desa Purwosari Kecamatan Puring dengan Desa Karangrejo Kecamatan Petanahan.
- f. Penetapan Batas Desa pada segmen Desa Purwosari dengan Desa Krandegan Kecamatan Puring adalah:
1. dimulai dari TK 33.05.03.2006-03.2007-03.2008-000 dengan koordinat 7° 43' 35,299" LS dan 109° 33' 30,072" BT yang merupakan Simpul batas antara Desa Purwosari, Desa Arjowinangun, dan Desa Krandegan Kecamatan Puring;
 2. dari TK 33.05.03.2006-03.2007-03.2008-000 dilanjutkan mengarah ke barat mengikuti Jalan Kaligending-Aglik sampai pada TK 33.05.03.2006-03.2008-001 dengan koordinat 7° 43' 34,637" LS dan 109° 33' 27,766" BT yang terletak pada pematang sawah;
 3. TK 33.05.03.2006-03.2008-001 dilanjutkan mengarah ke selatan mengikuti pematang sawah sampai pada TK 33.05.03.2006-03.2008-002 dengan koordinat 7° 43' 42,986" LS dan 109° 33' 26,065" BT yang terletak pada pematang sawah;
 4. TK 33.05.03.2006-03.2008-002 dilanjutkan mengarah ke timur mengikuti pematang sawah sampai pada TK 33.05.03.2006-03.2008-003 dengan koordinat 7° 43' 44,302" LS dan 109° 33' 33,405" BT yang terletak pada pematang sawah;
 5. TK 33.05.03.2006-03.2008-003 dilanjutkan mengarah ke selatan mengikuti pematang sawah sampai pada TK 33.05.03.2006-03.2008-004 dengan koordinat 7° 43' 48,661" LS dan 109° 33' 32,783" BT yang terletak pada sungai;
 6. TK 33.05.03.2006-03.2008-004 dilanjutkan mengarah ke selatan melewati Sungai Rama sampai pada TK 33.05.03.2006-03.2008-005 dengan koordinat 7° 43' 48,983" LS dan 109° 33' 32,737" BT yang terletak pada pematang sawah;
 7. TK 33.05.03.2006-03.2008-005 dilanjutkan mengarah ke selatan mengikuti pematang sawah sampai pada TK 33.05.03.2006-03.2008-006 dengan koordinat 7° 44' 9,109" LS dan 109° 33' 29,354" BT yang terletak pada saluran irigasi;
 8. TK 33.05.03.2006-03.2008-006 dilanjutkan mengarah ke selatan melewati saluran irigasi sampai pada TK 33.05.03.2006-03.2008-007 dengan koordinat 7° 44' 9,286" LS dan 109° 33' 29,324" BT yang terletak pada sungai;
 9. TK 33.05.03.2006-03.2008-007 dilanjutkan mengarah ke selatan melewati Sungai Ulekan sampai pada TK 33.05.03.2006-03.2008-008 dengan koordinat 7° 44' 9,529" LS dan 109° 33' 29,274" BT yang terletak pada pekarangan;

10. TK 33.05.03.2006-03.2008-008 dilanjutkan mengarah ke barat daya melewati pekarangan kurang lebih 46 meter, lalu ke arah tenggara kurang lebih 31 meter, lalu ke arah selatan kurang lebih 36 meter sampai pada TK 33.05.03.2006-03.2008-009 dengan koordinat $7^{\circ} 44' 12,545''$ LS dan $109^{\circ} 33' 29,693''$ BT yang terletak pada jalan;
11. TK 33.05.03.2006-03.2008-009 dilanjutkan mengarah ke tenggara melewati jalan setapak sampai pada TK 33.05.03.2006-03.2008-010 dengan koordinat $7^{\circ} 44' 12,678''$ LS dan $109^{\circ} 33' 29,873''$ BT yang terletak pada permukiman;
12. TK 33.05.03.2006-03.2008-010 dilanjutkan mengarah ke tenggara melewati permukiman sampai pada TK 33.05.03.2006-03.2008-011 dengan koordinat $7^{\circ} 44' 14,138''$ LS dan $109^{\circ} 33' 29,699''$ BT yang terletak pada pekarangan;
13. TK 33.05.03.2006-03.2008-011 dilanjutkan mengarah ke barat daya melewati pekarangan kurang lebih 28 meter, lalu ke arah tenggara kurang lebih 41 meter, lalu ke arah barat daya kurang lebih 20 meter sampai pada TK 33.05.03.2006-03.2008-012 dengan koordinat $7^{\circ} 44' 16,345''$ LS dan $109^{\circ} 33' 30,686''$ BT yang terletak pada permukiman;
14. TK 33.05.03.2006-03.2008-012 dilanjutkan mengarah ke tenggara melewati permukiman sampai pada TK 33.05.03.2006-03.2008-013 dengan koordinat $7^{\circ} 44' 19,277''$ LS dan $109^{\circ} 33' 30,226''$ BT yang terletak pada pekarangan;
15. TK 33.05.03.2006-03.2008-013 dilanjutkan mengarah ke barat daya melewati pekarangan kurang lebih 47 meter, lalu ke arah barat kurang lebih 20 meter, lalu ke arah barat daya kurang lebih 44 meter sampai pada TK 33.05.03.2006-03.2008-014 dengan koordinat $7^{\circ} 44' 22,252''$ LS dan $109^{\circ} 33' 29,670''$ BT yang terletak pada permukiman;
16. TK 33.05.03.2006-03.2008-014 dilanjutkan mengarah ke barat melewati permukiman kurang lebih 22 meter, lalu ke arah barat laut kurang lebih 47 meter, lalu ke arah barat daya kurang lebih 29 meter sampai pada TK 33.05.03.2006-03.2008-015 dengan koordinat $7^{\circ} 44' 21,168''$ LS dan $109^{\circ} 33' 27,517''$ BT yang terletak pada pekarangan;
17. TK 33.05.03.2006-03.2008-015 dilanjutkan mengarah ke tenggara melewati pekarangan sampai pada TK 33.05.03.2006-03.2008-016 dengan koordinat $7^{\circ} 44' 22,793''$ LS dan $109^{\circ} 33' 27,790''$ BT yang terletak pada SDN 1 Krandegan;
18. TK 33.05.03.2006-03.2008-016 dilanjutkan mengarah ke selatan melewati SDN 1 Krandegan sampai pada TK 33.05.03.2006-03.2008-017 dengan koordinat $7^{\circ} 44' 25,103''$ LS dan $109^{\circ} 33' 27,962''$ BT yang terletak pada Jalan Puring-Petanahan;
19. TK 33.05.03.2006-03.2008-017 dilanjutkan mengarah ke selatan melewati Jalan Puring-Petanahan sampai pada TK 33.05.03.2006-03.2008-018 dengan koordinat $7^{\circ} 44' 25,314''$ LS dan $109^{\circ} 33' 27,978''$ BT yang terletak pada Jalan Puring-Petanahan;
20. TK 33.05.03.2006-03.2008-018 dilanjutkan mengarah ke timur mengikuti tepi sisi utara jalan sampai pada TK 33.05.03.2006-03.2008-019 dengan koordinat $7^{\circ} 44' 25,860''$ LS dan $109^{\circ} 33' 31,512''$ BT yang terletak pada permukiman;

21. TK 33.05.03.2006-03.2008-019 dilanjutkan mengarah ke selatan mengikuti pekarangan sampai pada TK 33.05.03.2006-03.2008-020 dengan koordinat 7° 44' 36,365" LS dan 109° 33' 30,647" BT yang terletak pada Jalan Silepang; dan
22. TK 33.05.03.2006-03.2008-020 dilanjutkan mengarah ke selatan mengikuti pematang sawah sampai pada TK 33.05.03.2005-03.2006-03.2008-000 dengan koordinat 7° 44' 42,676" LS dan 109° 33' 29,386" BT yang terletak pada Simpul batas antara Desa Puliharjo, Desa Purwosari, dan Desa Krandegan Kecamatan Puring.

Bagian Ketujuh

Penetapan dan Penegasan Batas Desa Arjowinangun

Pasal 16

Penetapan dan Penegasan Batas Desa Arjowinangun Kecamatan Puring sebagaimana dimaksud dalam Pasal 3 huruf g memiliki Batas-batas sebagai berikut:

- a. Batas sebelah Utara : Desa Tambaharjo Kecamatan Adimulyo
- b. Batas sebelah Timur : Desa Tresnorejo Kecamatan Petanahan
- c. Batas sebelah Selatan : Desa Purwosari Kecamatan Puring
- d. Batas sebelah Barat : Desa Krandegan Kecamatan Puring

Pasal 17

Penetapan dan Penegasan Batas Desa Arjowinangun Kecamatan Puring sebagaimana dimaksud dalam Pasal 16 sebagai berikut:

- a. Penetapan Batas Desa pada segmen Desa Arjowinangun Kecamatan Puring dengan Desa Tambaharjo Kecamatan Adimulyo adalah:
 1. dimulai dari TK 33.05.03.2007-04.2018-15.2002-000 dengan koordinat 7° 42' 56,165" LS dan 109° 34' 14,276" BT yang merupakan Simpul batas antara Desa Arjowinangun Kecamatan Puring, Desa Tresnorejo Kecamatan Petanahan, dan Desa Tambaharjo Kecamatan Adimulyo;
 2. dari TK 33.05.03.2007-04.2018-15.2002-000 dilanjutkan mengarah ke barat laut mengikuti pematang sawah sampai pada TK 33.05.03.2007-15.2002-001 dengan koordinat 7° 42' 56,072" LS dan 109° 34' 13,037" BT yang terletak pada pematang sawah;
 3. TK 33.05.03.2007-15.2002-001 dilanjutkan mengarah ke timur laut mengikuti pematang sawah sampai pada TK 33.05.03.2007-15.2002-002 dengan koordinat 7° 42' 55,446" LS dan 109° 34' 13,097" BT yang terletak pada pematang sawah;
 4. TK 33.05.03.2007-15.2002-002 dilanjutkan mengarah ke barat laut mengikuti pematang sawah sampai pada TK 33.05.03.2007-15.2002-003 dengan koordinat 7° 42' 55,110" LS dan 109° 34' 10,358" BT yang terletak pada pematang sawah;
 5. TK 33.05.03.2007-15.2002-003 dilanjutkan mengarah ke utara mengikuti pematang sawah sampai pada TK 33.05.03.2007-15.2002-004 dengan koordinat 7° 42' 54,977" LS dan 109° 34' 10,356" BT yang terletak pada tepi Sungai Klepupayung;

6. TK 33.05.03.2007-15.2002-004 dilanjutkan mengarah ke barat menyusuri tepi sisi selatan Sungai Klepupayung sampai pada TK 33.05.03.2007-15.2002-005 dengan koordinat 7° 42' 54,897" LS dan 109° 34' 8,909" BT yang terletak pada pematang sawah;
7. TK 33.05.03.2007-15.2002-005 dilanjutkan mengarah ke selatan mengikuti pematang sawah sampai pada TK 33.05.03.2007-15.2002-006 dengan koordinat 7° 42' 56,680" LS dan 109° 34' 8,882" BT yang terletak pada pematang sawah;
8. TK 33.05.03.2007-15.2002-006 dilanjutkan mengarah ke barat mengikuti pematang sawah sampai pada TK 33.05.03.2007-15.2002-007 dengan koordinat 7° 42' 56,501" LS dan 109° 34' 6,892" BT yang terletak pada pematang sawah;
9. TK 33.05.03.2007-15.2002-007 dilanjutkan mengarah ke barat laut mengikuti pematang sawah sampai pada TK 33.05.03.2007-15.2002-008 dengan koordinat 7° 42' 54,688" LS dan 109° 34' 6,079" BT yang terletak pada Sungai Klepupayung;
10. TK 33.05.03.2007-15.2002-008 dilanjutkan mengarah ke utara mengikuti pematang sawah sampai pada TK 33.05.03.2007-15.2002-009 dengan koordinat 7° 42' 54,383" LS dan 109° 34' 6,076" BT yang terletak pada pematang sawah;
11. TK 33.05.03.2007-15.2002-009 dilanjutkan mengarah ke barat laut mengikuti pematang sawah sampai pada TK 33.05.03.2007-15.2002-010 dengan koordinat 7° 42' 54,241" LS dan 109° 34' 5,340" BT yang terletak pada jalan setapak;
12. TK 33.05.03.2007-15.2002-010 dilanjutkan mengarah ke barat laut mengikuti pematang sawah sampai pada TK 33.05.03.2007-15.2002-011 dengan koordinat 7° 42' 53,071" LS dan 109° 33' 57,435" BT yang terletak pada pematang sawah;
13. TK 33.05.03.2007-15.2002-011 dilanjutkan mengarah ke utara mengikuti pematang sawah sampai pada TK 33.05.03.2007-15.2002-012 dengan koordinat 7° 42' 46,393" LS dan 109° 33' 57,386" BT yang terletak pada jalan setapak;
14. TK 33.05.03.2007-15.2002-012 dilanjutkan mengarah ke barat laut mengikuti jalan setapak sampai pada TK 33.05.03.2007-15.2002-013 dengan koordinat 7° 42' 46,027" LS dan 109° 33' 55,040" BT yang terletak pada Jalan Karanganyar;
15. TK 33.05.03.2007-15.2002-013 dilanjutkan mengarah ke tenggara mengikuti tepi sisi barat Jalan Karanganyar sampai pada TK 33.05.03.2007-15.2002-014 dengan koordinat 7° 42' 49,067" LS dan 109° 33' 55,624" BT yang terletak pada pematang sawah;
16. TK 33.05.03.2007-15.2002-014 dilanjutkan mengarah ke barat mengikuti pematang sawah sampai pada TK 33.05.03.2007-15.2002-015 dengan koordinat 7° 42' 49,050" LS dan 109° 33' 53,252" BT yang terletak pada pematang sawah;

17. TK 33.05.03.2007-15.2002-015 dilanjutkan mengarah ke barat daya mengikuti pematang sawah sampai pada TK 33.05.03.2007-15.2002-016 dengan koordinat $7^{\circ} 42' 53,531''$ LS dan $109^{\circ} 33' 52,839''$ BT yang terletak pada Sungai Klepupayung;
 18. TK 33.05.03.2007-15.2002-016 dilanjutkan mengarah ke barat daya mengikuti pematang sawah sampai pada TK 33.05.03.2007-15.2002-017 dengan koordinat $7^{\circ} 42' 55,980''$ LS dan $109^{\circ} 33' 52,387''$ BT yang terletak pada pematang sawah;
 19. TK 33.05.03.2007-15.2002-017 dilanjutkan mengarah ke barat mengikuti pematang sawah sampai pada TK 33.05.03.2007-15.2002-018 dengan koordinat $7^{\circ} 42' 55,536''$ LS dan $109^{\circ} 33' 35,628''$ BT yang terletak pada pematang sawah; dan
 20. TK 33.05.03.2007-15.2002-018 dilanjutkan mengarah ke barat daya mengikuti pematang sawah sampai pada TK 33.05.03.2007-03.2008-15.2002-000 dengan koordinat $7^{\circ} 42' 57,209''$ LS dan $109^{\circ} 33' 35,199''$ BT yang terletak pada Simpul batas antara Desa Arjowinangun dan Desa Krandegan Kecamatan Puring dengan Desa Tambaharjo Kecamatan Adimulyo.
- b. Penetapan Batas Desa pada segmen Desa Arjowinangun Kecamatan Puring dengan Desa Tresnorejo Kecamatan Petanahan adalah:
1. dimulai dari TK 33.05.03.2006-03.2007-04.2018-000 dengan koordinat $7^{\circ} 43' 36,052''$ LS dan $109^{\circ} 34' 10,559''$ BT yang merupakan Simpul batas antara Desa Purwosari dan Desa Arjowinangun Kecamatan Puring dengan Desa Tresnorejo Kecamatan Petanahan;
 2. dari TK 33.05.03.2006-03.2007-04.2018-000 dilanjutkan mengarah ke timur laut mengikuti pematang sawah sampai pada TK 33.05.03.2007-04.2018-001 dengan koordinat $7^{\circ} 43' 32,010''$ LS dan $109^{\circ} 34' 10,901''$ BT yang terletak pada pekarangan;
 3. TK 33.05.03.2007-04.2018-001 dilanjutkan mengarah ke timur laut melewati pekarangan sampai pada TK 33.05.03.2007-04.2018-002 dengan koordinat $7^{\circ} 43' 29,199''$ LS dan $109^{\circ} 34' 11,128''$ BT yang terletak pada Jalan Desa Arjowinangun-Desa Tresnorejo;
 4. TK 33.05.03.2007-04.2018-002 dilanjutkan mengarah ke utara melewati Sungai Salak sampai pada TK 33.05.03.2007-04.2018-003 dengan koordinat $7^{\circ} 43' 28,424''$ LS dan $109^{\circ} 34' 11,132''$ BT yang terletak pada pematang sawah;
 5. TK 33.05.03.2007-04.2018-003 dilanjutkan mengarah ke timur laut mengikuti pematang sawah sampai pada TK 33.05.03.2007-04.2018-004 dengan koordinat $7^{\circ} 43' 11,005''$ LS dan $109^{\circ} 34' 12,551''$ BT yang terletak pada pematang sawah;
 6. TK 33.05.03.2007-04.2018-004 dilanjutkan mengarah ke timur mengikuti pematang sawah sampai pada TK 33.05.03.2007-04.2018-005 dengan koordinat $7^{\circ} 43' 11,020''$ LS dan $109^{\circ} 34' 13,033''$ BT yang terletak pada pematang sawah;

7. TK 33.05.03.2007-04.2018-005 dilanjutkan mengarah ke utara mengikuti pematang sawah sampai pada TK 33.05.03.2007-04.2018-006 dengan koordinat $7^{\circ} 43' 5,613''$ LS dan $109^{\circ} 34' 13,217''$ BT yang terletak pada pematang sawah;
 8. TK 33.05.03.2007-04.2018-006 dilanjutkan mengarah ke tenggara mengikuti pematang sawah sampai pada TK 33.05.03.2007-04.2018-007 dengan koordinat $7^{\circ} 43' 5,709''$ LS dan $109^{\circ} 34' 14,393''$ BT yang terletak pada pematang sawah;
 9. TK 33.05.03.2007-04.2018-007 dilanjutkan mengarah ke timur laut mengikuti pematang sawah sampai pada TK 33.05.03.2007-04.2018-008 dengan koordinat $7^{\circ} 42' 56,513''$ LS dan $109^{\circ} 34' 15,118''$ BT yang terletak pada pematang sawah;
 10. TK 33.05.03.2007-04.2018-008 dilanjutkan mengarah ke barat laut mengikuti pematang sawah sampai pada TK 33.05.03.2007-04.2018-009 dengan koordinat $7^{\circ} 42' 56,438''$ LS dan $109^{\circ} 34' 14,271''$ BT yang terletak pada pematang sawah; dan
 11. TK 33.05.03.2007-04.2018-009 dilanjutkan mengarah ke utara mengikuti pematang sawah sampai pada TK 33.05.03.2007-04.2018-15.2002-000 dengan koordinat $7^{\circ} 42' 56,165''$ LS dan $109^{\circ} 34' 14,276''$ BT yang terletak pada Simpul batas antara Desa Arjowinangun Kecamatan Puring, Desa Tresnorejo Kecamatan Petanahan, dan Desa Tambaharjo Kecamatan Adimulyo.
- c. Penetapan Batas Desa pada segmen Desa Arjowinangun dengan Desa Purwosari Kecamatan Puring adalah:
1. dimulai dari TK 33.05.03.2006-03.2007-03.2008-000 dengan koordinat $7^{\circ} 43' 35,299''$ LS dan $109^{\circ} 33' 30,072''$ BT yang merupakan Simpul batas antara Desa Purwosari, Desa Arjowinangun, dan Desa Krandegan Kecamatan Puring;
 2. dari TK 33.05.03.2006-03.2007-03.2008-000 dilanjutkan mengarah ke tenggara melewati pekarangan sampai pada TK 33.05.03.2006-03.2007-001 dengan koordinat $7^{\circ} 43' 35,411''$ LS dan $109^{\circ} 33' 30,269''$ BT yang terletak pada sawah;
 3. TK 33.05.03.2006-03.2007-001 dilanjutkan mengarah ke barat daya mengikuti pematang sawah sampai pada TK 33.05.03.2006-03.2007-002 dengan koordinat $7^{\circ} 43' 36,073''$ LS dan $109^{\circ} 33' 30,110''$ BT yang terletak pada pekarangan;
 4. TK 33.05.03.2006-03.2007-002 dilanjutkan mengarah ke timur mengikuti pematang sawah sampai pada TK 33.05.03.2006-03.2007-003 dengan koordinat $7^{\circ} 43' 36,120''$ LS dan $109^{\circ} 33' 30,791''$ BT yang terletak pada pekarangan;
 5. TK 33.05.03.2006-03.2007-003 dilanjutkan mengarah ke selatan melewati pekarangan sampai pada TK 33.05.03.2006-03.2007-004 dengan koordinat $7^{\circ} 43' 36,793''$ LS dan $109^{\circ} 33' 30,563''$ BT yang terletak pada pekarangan;
 6. TK 33.05.03.2006-03.2007-004 dilanjutkan mengarah ke timur melewati pekarangan sampai pada TK 33.05.03.2006-03.2007-005 dengan koordinat $7^{\circ} 43' 36,832''$ LS dan $109^{\circ} 33' 31,103''$ BT yang terletak pada pekarangan;

7. TK 33.05.03.2006-03.2007-005 dilanjutkan mengarah ke barat daya melewati pekarangan sampai pada TK 33.05.03.2006-03.2007-006 dengan koordinat 7° 43' 38,088" LS dan 109° 33' 30,928" BT yang terletak pada sawah;
8. TK 33.05.03.2006-03.2007-006 dilanjutkan mengarah ke timur laut mengikuti batas antara sawah dan pekarangan sampai pada TK 33.05.03.2006-03.2007-007 dengan koordinat 7° 43' 37,944" LS dan 109° 33' 32,470" BT yang terletak pada pekarangan;
9. TK 33.05.03.2006-03.2007-007 dilanjutkan mengarah ke timur laut melewati pekarangan sampai pada TK 33.05.03.2006-03.2007-008 dengan koordinat 7° 43' 37,107" LS dan 109° 33' 32,716" BT yang terletak pada jalan;
10. TK 33.05.03.2006-03.2007-008 dilanjutkan mengarah ke tenggara menyusuri as jalan setapak sampai pada TK 33.05.03.2006-03.2007-009 dengan koordinat 7° 43' 37,348" LS dan 109° 33' 34,774" BT yang terletak pada sawah;
11. TK 33.05.03.2006-03.2007-009 dilanjutkan mengarah ke tenggara mengikuti pematang sawah sampai pada TK 33.05.03.2006-03.2007-010 dengan koordinat 7° 43' 39,771" LS dan 109° 33' 39,963" BT yang terletak pada pekarangan;
12. TK 33.05.03.2006-03.2007-010 dilanjutkan mengarah ke timur laut melewati pekarangan sampai pada TK 33.05.03.2006-03.2007-011 dengan koordinat 7° 43' 39,714" LS dan 109° 33' 40,552" BT yang terletak pada pekarangan;
13. TK 33.05.03.2006-03.2007-011 dilanjutkan mengarah ke barat daya melewati pekarangan sampai pada TK 33.05.03.2006-03.2007-012 dengan koordinat 7° 43' 41,487" LS dan 109° 33' 40,146" BT yang terletak pada pekarangan;
14. TK 33.05.03.2006-03.2007-012 dilanjutkan mengarah ke tenggara menyusuri saluran air sampai pada TK 33.05.03.2006-03.2007-013 dengan koordinat 7° 43' 47,389" LS dan 109° 33' 50,607" BT yang terletak pada pekarangan;
15. TK 33.05.03.2006-03.2007-013 dilanjutkan mengarah ke timur laut menyusuri pekarangan sampai pada TK 33.05.03.2006-03.2007-014 dengan koordinat 7° 43' 45,034" LS dan 109° 33' 56,832" BT yang terletak pada jalan setapak;
16. TK 33.05.03.2006-03.2007-014 dilanjutkan mengarah ke timur laut menyusuri tepi sisi barat jalan setapak sampai pada TK 33.05.03.2006-03.2007-015 dengan koordinat 7° 43' 33,257" LS dan 109° 33' 58,863" BT yang terletak pada jalan setapak;
17. TK 33.05.03.2006-03.2007-015 dilanjutkan mengarah ke tenggara menyusuri tepi sisi utara jalan setapak sampai pada TK 33.05.03.2006-03.2007-016 dengan koordinat 7° 43' 34,281" LS dan 109° 34' 7,631" BT yang terletak pada jalan setapak;
18. TK 33.05.03.2006-03.2007-016 dilanjutkan mengarah ke tenggara melewati pekarangan sampai pada TK 33.05.03.2006-03.2007-017 dengan koordinat 7° 43' 34,554" LS dan 109° 34' 7,666" BT yang terletak pada jalan setapak;
19. TK 33.05.03.2006-03.2007-017 dilanjutkan mengarah ke barat daya melewati pekarangan sampai pada TK 33.05.03.2006-03.2007-018 dengan koordinat 7° 43' 34,967" LS dan 109° 34' 7,562" BT yang terletak pada sawah;

20. TK 33.05.03.2006-03.2007-018 dilanjutkan mengarah ke barat daya mengikuti pematang sawah sampai pada TK 33.05.03.2006-03.2007-019 dengan koordinat $7^{\circ} 43' 35,741''$ LS dan $109^{\circ} 34' 7,368''$ BT yang terletak pada sawah;
 21. TK 33.05.03.2006-03.2007-019 dilanjutkan mengarah ke tenggara mengikuti pematang sawah sampai pada TK 33.05.03.2006-03.2007-020 dengan koordinat $7^{\circ} 43' 35,842''$ LS dan $109^{\circ} 34' 7,856''$ BT yang terletak pada sawah; dan
 22. TK 33.05.03.2006-03.2007-020 dilanjutkan mengarah ke timur laut mengikuti pematang sawah kurang lebih 16 meter, lalu ke arah tenggara kurang lebih 72 meter sampai pada TK 33.05.03.2006-03.2007-04.2018-000 dengan koordinat $7^{\circ} 43' 36,052''$ LS dan $109^{\circ} 34' 10,559''$ BT yang terletak pada Simpul batas antara Desa Purwosari dan Desa Arjowinangun Kecamatan Puring dengan Desa Tresnorejo Kecamatan Petanahan.
- d. Penetapan Batas Desa pada segmen Desa Arjowinangun dengan Desa Krandegan Kecamatan Puring adalah:
1. dimulai dari TK 33.05.03.2007-03.2008-15.2002-000 dengan koordinat $7^{\circ} 42' 57,209''$ LS dan $109^{\circ} 33' 35,199''$ BT yang merupakan Simpul batas antara Desa Arjowinangun dan Desa Krandegan Kecamatan Puring dengan Desa Tambaharjo Kecamatan Adimulyo;
 2. dari TK 33.05.03.2007-03.2008-15.2002-000 dilanjutkan mengarah ke barat daya mengikuti pematang sawah sampai pada TK 33.05.03.2007-03.2008-001 dengan koordinat $7^{\circ} 43' 22,652''$ LS dan $109^{\circ} 33' 29,857''$ BT yang terletak pada Sungai Salak;
 3. TK 33.05.03.2007-03.2008-001 dilanjutkan mengarah ke barat daya melewati Sungai Salak sampai pada TK 33.05.03.2007-03.2008-002 dengan koordinat $7^{\circ} 43' 23,481''$ LS dan $109^{\circ} 33' 29,663''$ BT yang terletak pada pematang sawah;
 4. TK 33.05.03.2007-03.2008-002 dilanjutkan mengarah ke barat daya mengikuti pematang sawah sampai pada TK 33.05.03.2007-03.2008-003 dengan koordinat $7^{\circ} 43' 24,815''$ LS dan $109^{\circ} 33' 29,351''$ BT yang terletak pada pemakaman;
 5. TK 33.05.03.2007-03.2008-003 dilanjutkan mengarah ke barat daya mengikuti tepi sisi barat pemakaman sampai pada TK 33.05.03.2007-03.2008-004 dengan koordinat $7^{\circ} 43' 25,999''$ LS dan $109^{\circ} 33' 29,260''$ BT yang terletak pada saluran air;
 6. TK 33.05.03.2007-03.2008-004 dilanjutkan mengarah ke tenggara menyusuri as saluran air sampai pada TK 33.05.03.2007-03.2008-005 dengan koordinat $7^{\circ} 43' 29,351''$ LS dan $109^{\circ} 33' 30,766''$ BT yang terletak pada Jalan Desa Arjowinangun-Desa Krandegan;
 7. TK 33.05.03.2007-03.2008-005 dilanjutkan mengarah ke barat daya menyusuri as saluran air sampai pada TK 33.05.03.2007-03.2008-006 dengan koordinat $7^{\circ} 43' 35,118''$ LS dan $109^{\circ} 33' 30,093''$ BT yang terletak pada Jalan Aglik-Arjowinangun; dan

8. TK 33.05.03.2007-03.2008-006 dilanjutkan mengarah ke barat daya melewati Jalan Aglik-Arjowinangun sampai pada TK 33.05.03.2006-03.2007-03.2008-000 dengan koordinat 7° 43' 35,299" LS dan 109° 33' 30,072" BT yang terletak pada Simpul batas antara Desa Purwosari, Desa Arjowinangun, dan Desa Krandegan Kecamatan Puring.

Bagian Kedelapan

Penetapan dan Penegasan Batas Desa Krandegan

Pasal 18

Penetapan dan Penegasan Batas Desa Krandegan Kecamatan Puring sebagaimana dimaksud dalam Pasal 3 huruf h memiliki Batas-batas sebagai berikut:

- a. Batas sebelah Utara : Desa Tambaharjo Kecamatan Adimulyo
- b. Batas sebelah Timur : Desa Arjowinangun dan Desa Purwosari Kecamatan Puring
- c. Batas sebelah Selatan : Desa Puliharjo Kecamatan Puring
- d. Batas sebelah Barat : Desa Kaleng dan Desa Bumirejo Kecamatan Puring

Pasal 19

Penetapan dan Penegasan Batas Desa Krandegan Kecamatan Puring sebagaimana dimaksud dalam Pasal 18 sebagai berikut:

- a. Penetapan Batas Desa pada segmen Desa Krandegan Kecamatan Puring dengan Desa Tambaharjo Kecamatan Adimulyo adalah:
 - 1. dimulai dari TK 33.05.03.2007-03.2008-15.2002-000 dengan koordinat 7° 42' 57,209" LS dan 109° 33' 35,199" BT yang merupakan Simpul batas antara Desa Arjowinangun dan Desa Krandegan Kecamatan Puring dengan Desa Tambaharjo Kecamatan Adimulyo;
 - 2. dari TK 33.05.03.2007-03.2008-15.2002-000 dilanjutkan mengarah ke selatan mengikuti pematang sawah sampai pada TK 33.05.03.2008-15.2002-001 dengan koordinat 7° 42' 57,122" LS dan 109° 33' 34,545" BT yang terletak pada sawah;
 - 3. TK 33.05.03.2008-15.2002-001 dilanjutkan mengarah ke barat mengikuti pematang sawah sampai pada TK 33.05.03.2008-15.2002-002 dengan koordinat 7° 42' 57,053" LS dan 109° 33' 33,802" BT yang terletak pada sawah;
 - 4. TK 33.05.03.2008-15.2002-002 dilanjutkan mengarah ke utara mengikuti pematang sawah sampai pada TK 33.05.03.2008-15.2002-003 dengan koordinat 7° 42' 54,314" LS dan 109° 33' 34,470" BT yang terletak pada sawah;
 - 5. TK 33.05.03.2008-15.2002-003 dilanjutkan mengarah ke barat laut mengikuti pematang sawah sampai pada TK 33.05.03.2008-15.2002-004 dengan koordinat 7° 42' 53,785" LS dan 109° 33' 31,428" BT yang terletak pada sawah;

6. TK 33.05.03.2008-15.2002-004 dilanjutkan mengarah ke barat daya mengikuti pematang sawah sampai pada TK 33.05.03.2008-15.2002-005 dengan koordinat $7^{\circ} 42' 54,098''$ LS dan $109^{\circ} 33' 31,222''$ BT yang terletak pada sawah;
7. TK 33.05.03.2008-15.2002-005 dilanjutkan mengarah ke barat laut mengikuti pematang sawah sampai pada TK 33.05.03.2008-15.2002-006 dengan koordinat $7^{\circ} 42' 52,972''$ LS dan $109^{\circ} 33' 28,668''$ BT yang terletak pada tegalan;
8. TK 33.05.03.2008-15.2002-006 dilanjutkan mengarah ke barat laut mengikuti pematang sawah sampai pada TK 33.05.03.2008-15.2002-007 dengan koordinat $7^{\circ} 42' 52,099''$ LS dan $109^{\circ} 33' 25,656''$ BT yang terletak pada sawah;
9. TK 33.05.03.2008-15.2002-007 dilanjutkan mengarah ke barat daya mengikuti pematang sawah sampai pada TK 33.05.03.2008-15.2002-008 dengan koordinat $7^{\circ} 42' 52,196''$ LS dan $109^{\circ} 33' 25,625''$ BT yang terletak pada sawah;
10. TK 33.05.03.2008-15.2002-008 dilanjutkan mengarah ke barat laut mengikuti pematang sawah sampai pada TK 33.05.03.2008-15.2002-009 dengan koordinat $7^{\circ} 42' 52,130''$ LS dan $109^{\circ} 33' 25,255''$ BT yang terletak pada sawah;
11. TK 33.05.03.2008-15.2002-009 dilanjutkan mengarah ke timur laut mengikuti pematang sawah sampai pada TK 33.05.03.2008-15.2002-010 dengan koordinat $7^{\circ} 42' 51,975''$ LS dan $109^{\circ} 33' 25,291''$ BT yang terletak pada sawah;
12. TK 33.05.03.2008-15.2002-010 dilanjutkan mengarah ke barat laut mengikuti pematang sawah sampai pada TK 33.05.03.2008-15.2002-011 dengan koordinat $7^{\circ} 42' 51,487''$ LS dan $109^{\circ} 33' 23,369''$ BT yang terletak pada sawah;
13. TK 33.05.03.2008-15.2002-011 dilanjutkan mengarah ke timur laut mengikuti pematang sawah sampai pada TK 33.05.03.2008-15.2002-012 dengan koordinat $7^{\circ} 42' 49,395''$ LS dan $109^{\circ} 33' 23,728''$ BT yang terletak pada sawah;
14. TK 33.05.03.2008-15.2002-012 dilanjutkan mengarah ke barat laut mengikuti pematang sawah sampai pada TK 33.05.03.2008-15.2002-013 dengan koordinat $7^{\circ} 42' 49,154''$ LS dan $109^{\circ} 33' 22,628''$ BT yang terletak pada sawah;
15. TK 33.05.03.2008-15.2002-013 dilanjutkan mengarah ke timur laut mengikuti pematang sawah sampai pada TK 33.05.03.2008-15.2002-014 dengan koordinat $7^{\circ} 42' 47,535''$ LS dan $109^{\circ} 33' 23,060''$ BT yang terletak pada sawah;
16. TK 33.05.03.2008-15.2002-014 dilanjutkan mengarah ke barat mengikuti pematang sawah sampai pada TK 33.05.03.2008-15.2002-015 dengan koordinat $7^{\circ} 42' 47,432''$ LS dan $109^{\circ} 33' 22,043''$ BT yang terletak pada sawah;

17. TK 33.05.03.2008-15.2002-015 dilanjutkan mengarah ke barat daya mengikuti pematang sawah sampai pada TK 33.05.03.2008-15.2002-016 dengan koordinat $7^{\circ} 42' 47,545''$ LS dan $109^{\circ} 33' 22,032''$ BT yang terletak pada sawah;
 18. TK 33.05.03.2008-15.2002-016 dilanjutkan mengarah ke barat laut mengikuti pematang sawah sampai pada TK 33.05.03.2008-15.2002-017 dengan koordinat $7^{\circ} 42' 47,329''$ LS dan $109^{\circ} 33' 21,097''$ BT yang terletak pada sawah;
 19. TK 33.05.03.2008-15.2002-017 dilanjutkan mengarah ke utara mengikuti pematang sawah sampai pada TK 33.05.03.2008-15.2002-018 dengan koordinat $7^{\circ} 42' 47,226''$ LS dan $109^{\circ} 33' 21,133''$ BT yang terletak pada sawah;
 20. TK 33.05.03.2008-15.2002-018 dilanjutkan mengarah ke barat laut mengikuti pematang sawah sampai pada TK 33.05.03.2008-15.2002-019 dengan koordinat $7^{\circ} 42' 46,013''$ LS dan $109^{\circ} 33' 19,673''$ BT yang terletak pada sawah;
 21. TK 33.05.03.2008-15.2002-019 dilanjutkan mengarah ke timur laut mengikuti pematang sawah sampai pada TK 33.05.03.2008-15.2002-020 dengan koordinat $7^{\circ} 42' 44,888''$ LS dan $109^{\circ} 33' 21,313''$ BT yang terletak pada sawah;
 22. TK 33.05.03.2008-15.2002-020 dilanjutkan mengarah ke utara mengikuti pematang sawah sampai pada TK 33.05.03.2008-15.2002-021 dengan koordinat $7^{\circ} 42' 43,675''$ LS dan $109^{\circ} 33' 21,482''$ BT yang terletak pada sawah; dan
 23. TK 33.05.03.2008-15.2002-021 dilanjutkan mengarah ke barat menyusuri saluran air sampai pada TK 33.05.03.2008-03.2020-15.2001-15.2002-000 dengan koordinat $7^{\circ} 42' 43,189''$ LS dan $109^{\circ} 33' 16,647''$ BT yang terletak pada Simpul batas antara Desa Krandegan, Desa Bumirejo Kecamatan Puring dengan Desa Sugihwaras dan Desa Tambaharjo Kecamatan Adimulyo.
- b. Penetapan Batas Desa pada segmen Desa Krandegan dengan Desa Arjowinangun Kecamatan Puring adalah:
1. dimulai dari TK 33.05.03.2007-03.2008-15.2002-000 dengan koordinat $7^{\circ} 42' 57,209''$ LS dan $109^{\circ} 33' 35,199''$ BT yang merupakan Simpul batas antara Desa Arjowinangun dan Desa Krandegan Kecamatan Puring dengan Desa Tambaharjo Kecamatan Adimulyo;
 2. dari TK 33.05.03.2007-03.2008-15.2002-000 dilanjutkan mengarah ke barat daya mengikuti pematang sawah sampai pada TK 33.05.03.2007-03.2008-001 dengan koordinat $7^{\circ} 43' 22,652''$ LS dan $109^{\circ} 33' 29,857''$ BT yang terletak pada Sungai Salak;
 3. TK 33.05.03.2007-03.2008-001 dilanjutkan mengarah ke barat daya melewati Sungai Salak sampai pada TK 33.05.03.2007-03.2008-002 dengan koordinat $7^{\circ} 43' 23,481''$ LS dan $109^{\circ} 33' 29,663''$ BT yang terletak pada pematang sawah;

4. TK 33.05.03.2007-03.2008-002 dilanjutkan mengarah ke barat daya mengikuti pematang sawah sampai pada TK 33.05.03.2007-03.2008-003 dengan koordinat $7^{\circ} 43' 24,815''$ LS dan $109^{\circ} 33' 29,351''$ BT yang terletak pada pemakaman;
 5. TK 33.05.03.2007-03.2008-003 dilanjutkan mengarah ke barat daya mengikuti tepi sisi barat pemakaman sampai pada TK 33.05.03.2007-03.2008-004 dengan koordinat $7^{\circ} 43' 25,999''$ LS dan $109^{\circ} 33' 29,260''$ BT yang terletak pada saluran air;
 6. TK 33.05.03.2007-03.2008-004 dilanjutkan mengarah ke tenggara menyusuri as saluran air sampai pada TK 33.05.03.2007-03.2008-005 dengan koordinat $7^{\circ} 43' 29,351''$ LS dan $109^{\circ} 33' 30,766''$ BT yang terletak pada Jalan Desa Arjowinangun-Desa Krandegan;
 7. TK 33.05.03.2007-03.2008-005 dilanjutkan mengarah ke barat daya menyusuri as saluran air sampai pada TK 33.05.03.2007-03.2008-006 dengan koordinat $7^{\circ} 43' 35,118''$ LS dan $109^{\circ} 33' 30,093''$ BT yang terletak pada Jalan Aglik-Arjowinangun; dan
 8. TK 33.05.03.2007-03.2008-006 dilanjutkan mengarah ke barat daya melewati Jalan Aglik-Arjowinangun sampai pada TK 33.05.03.2006-03.2007-03.2008-000 dengan koordinat $7^{\circ} 43' 35,299''$ LS dan $109^{\circ} 33' 30,072''$ BT yang terletak pada Simpul batas antara Desa Purwosari, Desa Arjowinangun, dan Desa Krandegan Kecamatan Puring.
- c. Penetapan Batas Desa pada segmen Desa Krandegan dengan Desa Purwosari Kecamatan Puring adalah:
1. dimulai dari TK 33.05.03.2006-03.2007-03.2008-000 dengan koordinat $7^{\circ} 43' 35,299''$ LS dan $109^{\circ} 33' 30,072''$ BT yang merupakan Simpul batas antara Desa Purwosari, Desa Arjowinangun, dan Desa Krandegan Kecamatan Puring;
 2. dari TK 33.05.03.2006-03.2007-03.2008-000 dilanjutkan mengarah ke barat mengikuti Jalan Kaligending-Aglik sampai pada TK 33.05.03.2006-03.2008-001 dengan koordinat $7^{\circ} 43' 34,637''$ LS dan $109^{\circ} 33' 27,766''$ BT yang terletak pada pematang sawah;
 3. TK 33.05.03.2006-03.2008-001 dilanjutkan mengarah ke selatan mengikuti pematang sawah sampai pada TK 33.05.03.2006-03.2008-002 dengan koordinat $7^{\circ} 43' 42,986''$ LS dan $109^{\circ} 33' 26,065''$ BT yang terletak pada pematang sawah;
 4. TK 33.05.03.2006-03.2008-002 dilanjutkan mengarah ke timur mengikuti pematang sawah sampai pada TK 33.05.03.2006-03.2008-003 dengan koordinat $7^{\circ} 43' 44,302''$ LS dan $109^{\circ} 33' 33,405''$ BT yang terletak pada pematang sawah;
 5. TK 33.05.03.2006-03.2008-003 dilanjutkan mengarah ke selatan mengikuti pematang sawah sampai pada TK 33.05.03.2006-03.2008-004 dengan koordinat $7^{\circ} 43' 48,661''$ LS dan $109^{\circ} 33' 32,783''$ BT yang terletak pada sungai;

6. TK 33.05.03.2006-03.2008-004 dilanjutkan mengarah ke selatan melewati Sungai Rama sampai pada TK 33.05.03.2006-03.2008-005 dengan koordinat $7^{\circ} 43' 48,983''$ LS dan $109^{\circ} 33' 32,737''$ BT yang terletak pada pematang sawah;
7. TK 33.05.03.2006-03.2008-005 dilanjutkan mengarah ke selatan mengikuti pematang sawah sampai pada TK 33.05.03.2006-03.2008-006 dengan koordinat $7^{\circ} 44' 9,109''$ LS dan $109^{\circ} 33' 29,354''$ BT yang terletak pada saluran irigasi;
8. TK 33.05.03.2006-03.2008-006 dilanjutkan mengarah ke selatan melewati saluran irigasi sampai pada TK 33.05.03.2006-03.2008-007 dengan koordinat $7^{\circ} 44' 9,286''$ LS dan $109^{\circ} 33' 29,324''$ BT yang terletak pada sungai;
9. TK 33.05.03.2006-03.2008-007 dilanjutkan mengarah ke selatan melewati Sungai Ulekan sampai pada TK 33.05.03.2006-03.2008-008 dengan koordinat $7^{\circ} 44' 9,529''$ LS dan $109^{\circ} 33' 29,274''$ BT yang terletak pada pekarangan;
10. TK 33.05.03.2006-03.2008-008 dilanjutkan mengarah ke barat daya melewati pekarangan kurang lebih 46 meter, lalu ke arah tenggara kurang lebih 31 meter, lalu ke arah selatan kurang lebih 36 meter sampai pada TK 33.05.03.2006-03.2008-009 dengan koordinat $7^{\circ} 44' 12,545''$ LS dan $109^{\circ} 33' 29,693''$ BT yang terletak pada jalan;
11. TK 33.05.03.2006-03.2008-009 dilanjutkan mengarah ke tenggara melewati jalan setapak sampai pada TK 33.05.03.2006-03.2008-010 dengan koordinat $7^{\circ} 44' 12,678''$ LS dan $109^{\circ} 33' 29,873''$ BT yang terletak pada permukiman;
12. TK 33.05.03.2006-03.2008-010 dilanjutkan mengarah ke tenggara melewati permukiman sampai pada TK 33.05.03.2006-03.2008-011 dengan koordinat $7^{\circ} 44' 14,138''$ LS dan $109^{\circ} 33' 29,699''$ BT yang terletak pada pekarangan;
13. TK 33.05.03.2006-03.2008-011 dilanjutkan mengarah ke barat daya melewati pekarangan kurang lebih 28 meter, lalu ke arah tenggara kurang lebih 41 meter, lalu ke arah barat daya kurang lebih 20 meter sampai pada TK 33.05.03.2006-03.2008-012 dengan koordinat $7^{\circ} 44' 16,345''$ LS dan $109^{\circ} 33' 30,686''$ BT yang terletak pada permukiman;
14. TK 33.05.03.2006-03.2008-012 dilanjutkan mengarah ke tenggara melewati permukiman sampai pada TK 33.05.03.2006-03.2008-013 dengan koordinat $7^{\circ} 44' 19,277''$ LS dan $109^{\circ} 33' 30,226''$ BT yang terletak pada pekarangan;
15. TK 33.05.03.2006-03.2008-013 dilanjutkan mengarah ke barat daya melewati pekarangan kurang lebih 47 meter, lalu ke arah barat kurang lebih 20 meter, lalu ke arah barat daya kurang lebih 44 meter sampai pada TK 33.05.03.2006-03.2008-014 dengan koordinat $7^{\circ} 44' 22,252''$ LS dan $109^{\circ} 33' 29,670''$ BT yang terletak pada permukiman;
16. TK 33.05.03.2006-03.2008-014 dilanjutkan mengarah ke barat melewati permukiman kurang lebih 22 meter, lalu ke arah barat laut kurang lebih 47 meter, lalu ke arah barat daya kurang lebih 29 meter sampai pada TK 33.05.03.2006-03.2008-015 dengan koordinat $7^{\circ} 44' 21,168''$ LS dan $109^{\circ} 33' 27,517''$ BT yang terletak pada pekarangan;

17. TK 33.05.03.2006-03.2008-015 dilanjutkan mengarah ke tenggara melewati pekarangan sampai pada TK 33.05.03.2006-03.2008-016 dengan koordinat 7° 44' 22,793" LS dan 109° 33' 27,790" BT yang terletak pada SDN 1 Krandegan;
18. TK 33.05.03.2006-03.2008-016 dilanjutkan mengarah ke selatan melewati SDN 1 Krandegan sampai pada TK 33.05.03.2006-03.2008-017 dengan koordinat 7° 44' 25,103" LS dan 109° 33' 27,962" BT yang terletak pada Jalan Puring-Petanahan;
19. TK 33.05.03.2006-03.2008-017 dilanjutkan mengarah ke selatan melewati Jalan Puring-Petanahan sampai pada TK 33.05.03.2006-03.2008-018 dengan koordinat 7° 44' 25,314" LS dan 109° 33' 27,978" BT yang terletak pada Jalan Puring-Petanahan;
20. TK 33.05.03.2006-03.2008-018 dilanjutkan mengarah ke timur mengikuti tepi sisi utara jalan sampai pada TK 33.05.03.2006-03.2008-019 dengan koordinat 7° 44' 25,860" LS dan 109° 33' 31,512" BT yang terletak pada permukiman;
21. TK 33.05.03.2006-03.2008-019 dilanjutkan mengarah ke selatan mengikuti pekarangan sampai pada TK 33.05.03.2006-03.2008-020 dengan koordinat 7° 44' 36,365" LS dan 109° 33' 30,647" BT yang terletak pada Jalan Silepang; dan
22. TK 33.05.03.2006-03.2008-020 dilanjutkan mengarah ke selatan mengikuti pematang sawah sampai pada TK 33.05.03.2005-03.2006-03.2008-000 dengan koordinat 7° 44' 42,676" LS dan 109° 33' 29,386" BT yang terletak pada Simpul batas antara Desa Puliharjo, Desa Purwosari, dan Desa Krandegan Kecamatan Puring.

d. Penetapan Batas Desa pada segmen Desa Krandegan dengan Desa Puliharjo Kecamatan Puring adalah:

1. dimulai dari TK 33.05.03.2005-03.2006-03.2008-000 dengan koordinat 7° 44' 42,676" LS dan 109° 33' 29,386" BT yang merupakan Simpul batas antara Desa Puliharjo, Desa Purwosari, dan Desa Krandegan Kecamatan Puring;
2. dari TK 33.05.03.2005-03.2006-03.2008-000 dilanjutkan mengarah ke barat mengikuti pematang sawah sampai pada TK 33.05.03.2005-03.2008-001 dengan koordinat 7° 44' 42,180" LS dan 109° 33' 26,822" BT yang terletak pada Jalan Desa Puliharjo-Desa Krandegan;
3. TK 33.05.03.2005-03.2008-001 dilanjutkan mengarah ke barat mengikuti pematang sawah sampai pada TK 33.05.03.2005-03.2008-002 dengan koordinat 7° 44' 38,108" LS dan 109° 33' 4,672" BT yang terletak pada Jalan Desa Puliharjo-Desa Krandegan;
4. TK 33.05.03.2005-03.2008-002 dilanjutkan mengarah ke selatan mengikuti as Jalan Desa Puliharjo-Desa Krandegan sampai pada TK 33.05.03.2005-03.2008-003 dengan koordinat 7° 44' 49,630" LS dan 109° 33' 2,262" BT yang terletak pada jalan setapak; dan
5. TK 33.05.03.2005-03.2008-003 dilanjutkan mengarah ke barat mengikuti jalan setapak sampai pada TK 33.05.03.2005-03.2008-03.2009-000 dengan koordinat 7° 44' 48,234" LS dan 109° 32' 53,784" BT yang terletak pada Simpul batas antara Desa Puliharjo, Desa Krandegan, dan Desa Kaleng Kecamatan Puring.

- e. Penetapan Batas Desa pada segmen Desa Krandegan dengan Desa Kaleng Kecamatan Puring adalah:
1. dimulai dari TK 33.05.03.2008-03.2009-03.2020-000 dengan koordinat 7° 43' 32,651" LS dan 109° 33' 3,611" BT yang merupakan Simpul batas antara Desa Krandegan, Desa Kaleng, dan Desa Bumirejo Kecamatan Puring;
 2. dari TK 33.05.03.2008-03.2009-03.2020-000 dilanjutkan mengarah ke selatan mengikuti tepi sisi timur jalan sampai Sungai Rama sampai pada TK 33.05.03.2008-03.2009-001 dengan koordinat 7° 43' 39,471" LS dan 109° 33' 3,254" BT yang terletak pada Jalan desa;
 3. TK 33.05.03.2008-03.2009-001 dilanjutkan mengarah ke timur mengikuti pematang sawah sampai pada TK 33.05.03.2008-03.2009-002 dengan koordinat 7° 43' 39,578" LS dan 109° 33' 3,800" BT yang terletak pada pematang sawah;
 4. TK 33.05.03.2008-03.2009-002 dilanjutkan mengarah ke selatan mengikuti pematang sawah sampai pada TK 33.05.03.2008-03.2009-003 dengan koordinat 7° 43' 41,948" LS dan 109° 33' 3,480" BT yang terletak pada Sungai Rama;
 5. TK 33.05.03.2008-03.2009-003 dilanjutkan mengarah ke selatan mengikuti pematang sawah sisi timur Sungai Jati sampai pada TK 33.05.03.2008-03.2009-004 dengan koordinat 7° 44' 3,719" LS dan 109° 33' 1,887" BT yang terletak pada Sungai Jati;
 6. TK 33.05.03.2008-03.2009-004 dilanjutkan mengarah ke barat melewati Sungai Jati sampai pada TK 33.05.03.2008-03.2009-005 dengan koordinat 7° 44' 3,715" LS dan 109° 33' 1,639" BT yang terletak pada Jalan desa;
 7. TK 33.05.03.2008-03.2009-005 dilanjutkan mengarah ke selatan mengikuti jalan sampai pada TK 33.05.03.2008-03.2009-006 dengan koordinat 7° 44' 18,430" LS dan 109° 32' 58,700" BT yang terletak pada jalan setapak;
 8. TK 33.05.03.2008-03.2009-006 dilanjutkan mengarah ke tenggara melewati pekarangan sampai pada TK 33.05.03.2008-03.2009-007 dengan koordinat 7° 44' 18,491" LS dan 109° 32' 58,879" BT yang terletak pada pekarangan;
 9. TK 33.05.03.2008-03.2009-007 dilanjutkan mengarah ke barat daya mengikuti jalan sampai pada TK 33.05.03.2008-03.2009-008 dengan koordinat 7° 44' 23,767" LS dan 109° 32' 57,722" BT yang terletak pada Jalan Puring-Petanahan;
 10. TK 33.05.03.2008-03.2009-008 dilanjutkan mengarah ke barat daya melewati Jalan Puring-Petanahan sampai pada TK 33.05.03.2008-03.2009-009 dengan koordinat 7° 44' 24,237" LS dan 109° 32' 57,611" BT yang terletak pada Sungai Gruda;
 11. TK 33.05.03.2008-03.2009-009 dilanjutkan mengarah ke barat daya menyusuri as sungai sampai pada TK 33.05.03.2008-03.2009-010 dengan koordinat 7° 44' 24,326" LS dan 109° 32' 56,982" BT yang terletak pada Sungai Gruda;

12. TK 33.05.03.2008-03.2009-010 dilanjutkan mengarah ke barat daya mengikuti tepi sisi barat Sungai Gruda sampai pada TK 33.05.03.2008-03.2009-011 dengan koordinat $7^{\circ} 44' 41,568''$ LS dan $109^{\circ} 32' 53,516''$ BT yang terletak pada pematang sawah;
 13. TK 33.05.03.2008-03.2009-011 dilanjutkan mengarah ke timur mengikuti pematang sawah sampai pada TK 33.05.03.2008-03.2009-012 dengan koordinat $7^{\circ} 44' 41,737''$ LS dan $109^{\circ} 32' 54,498''$ BT yang terletak pada pematang sawah;
 14. TK 33.05.03.2008-03.2009-012 dilanjutkan mengarah ke selatan mengikuti pematang sawah sampai pada TK 33.05.03.2008-03.2009-013 dengan koordinat $7^{\circ} 44' 44,828''$ LS dan $109^{\circ} 32' 54,002''$ BT yang terletak pada pematang sawah;
 15. TK 33.05.03.2008-03.2009-013 dilanjutkan mengarah ke timur mengikuti pematang sawah sampai pada TK 33.05.03.2008-03.2009-014 dengan koordinat $7^{\circ} 44' 44,845''$ LS dan $109^{\circ} 32' 54,203''$ BT yang terletak pada pematang sawah; dan
 16. TK 33.05.03.2008-03.2009-014 dilanjutkan mengarah ke selatan mengikuti pematang sawah sampai pada TK 33.05.03.2005-03.2008-03.2009-000 dengan koordinat $7^{\circ} 44' 48,234''$ LS dan $109^{\circ} 32' 53,784''$ BT yang terletak pada Simpul batas antara Desa Puliharjo, Desa Krandegan, dan Desa Kaleng Kecamatan Puring.
- f. Penetapan Batas Desa pada segmen Desa Krandegan dengan Desa Bumirejo Kecamatan Puring adalah:
1. dimulai dari TK 33.05.03.2008-03.2020-15.2001-15.2002-000 dengan koordinat $7^{\circ} 42' 43,189''$ LS dan $109^{\circ} 33' 16,647''$ BT yang merupakan Simpul batas antara Desa Krandegan, Desa Bumirejo Kecamatan Puring dengan Desa Sugihwaras dan Desa Tambaharjo Kecamatan Adimulyo;
 2. dari TK 33.05.03.2008-03.2020-15.2001-15.2002-000 dilanjutkan mengarah ke selatan mengikuti pematang sawah sampai pada TK 33.05.03.2008-03.2020-001 dengan koordinat $7^{\circ} 42' 50,224''$ LS dan $109^{\circ} 33' 15,980''$ BT yang terletak pada sawah;
 3. TK 33.05.03.2008-03.2020-001 dilanjutkan mengarah ke selatan mengikuti pematang sawah sampai pada TK 33.05.03.2008-03.2020-002 dengan koordinat $7^{\circ} 43' 13,421''$ LS dan $109^{\circ} 33' 9,901''$ BT yang terletak pada sawah;
 4. TK 33.05.03.2008-03.2020-002 dilanjutkan mengarah ke timur mengikuti pematang sawah sampai pada TK 33.05.03.2008-03.2020-003 dengan koordinat $7^{\circ} 43' 13,462''$ LS dan $109^{\circ} 33' 10,161''$ BT yang terletak pada sawah;
 5. TK 33.05.03.2008-03.2020-003 dilanjutkan mengarah ke selatan mengikuti pematang sawah sampai pada TK 33.05.03.2008-03.2020-004 dengan koordinat $7^{\circ} 43' 14,154''$ LS dan $109^{\circ} 33' 10,134''$ BT yang terletak pada sawah;
 6. TK 33.05.03.2008-03.2020-004 dilanjutkan mengarah ke barat mengikuti pematang sawah sampai pada TK 33.05.03.2008-03.2020-005 dengan koordinat $7^{\circ} 43' 14,175''$ LS dan $109^{\circ} 33' 9,901''$ BT yang terletak pada sawah;

7. TK 33.05.03.2008-03.2020-005 dilanjutkan mengarah ke selatan mengikuti pematang sawah sampai pada TK 33.05.03.2008-03.2020-006 dengan koordinat $7^{\circ} 43' 18,732''$ LS dan $109^{\circ} 33' 8,932''$ BT yang terletak pada saluran irigasi;
8. TK 33.05.03.2008-03.2020-006 dilanjutkan mengarah ke selatan mengikuti pematang sawah sampai pada TK 33.05.03.2008-03.2020-007 dengan koordinat $7^{\circ} 43' 22,853''$ LS dan $109^{\circ} 33' 8,087''$ BT yang terletak pada sawah;
9. TK 33.05.03.2008-03.2020-007 dilanjutkan mengarah ke timur mengikuti pematang sawah sampai pada TK 33.05.03.2008-03.2020-008 dengan koordinat $7^{\circ} 43' 22,899''$ LS dan $109^{\circ} 33' 8,257''$ BT yang terletak pada sawah;
10. TK 33.05.03.2008-03.2020-008 dilanjutkan mengarah ke selatan mengikuti pematang sawah sampai pada TK 33.05.03.2008-03.2020-009 dengan koordinat $7^{\circ} 43' 23,835''$ LS dan $109^{\circ} 33' 8,087''$ BT yang terletak pada sawah;
11. TK 33.05.03.2008-03.2020-009 dilanjutkan mengarah ke barat mengikuti pematang sawah sampai pada TK 33.05.03.2008-03.2020-010 dengan koordinat $7^{\circ} 43' 23,794''$ LS dan $109^{\circ} 33' 7,743''$ BT yang terletak pada sawah;
12. TK 33.05.03.2008-03.2020-010 dilanjutkan mengarah ke selatan mengikuti pematang sawah sampai pada TK 33.05.03.2008-03.2020-011 dengan koordinat $7^{\circ} 43' 25,613''$ LS dan $109^{\circ} 33' 7,383''$ BT yang terletak pada sawah;
13. TK 33.05.03.2008-03.2020-011 dilanjutkan mengarah ke tenggara mengikuti pematang sawah sampai pada TK 33.05.03.2008-03.2020-012 dengan koordinat $7^{\circ} 43' 25,947''$ LS dan $109^{\circ} 33' 8,144''$ BT yang terletak pada sawah;
14. TK 33.05.03.2008-03.2020-012 dilanjutkan mengarah ke selatan mengikuti pematang sawah sampai pada TK 33.05.03.2008-03.2020-013 dengan koordinat $7^{\circ} 43' 27,612''$ LS dan $109^{\circ} 33' 7,630''$ BT yang terletak pada tepi batas antara kebun dan sawah;
15. TK 33.05.03.2008-03.2020-013 dilanjutkan mengarah ke timur laut melewati kebun kurang lebih 70 meter, lalu ke arah selatan kurang lebih 67 meter sampai pada TK 33.05.03.2008-03.2020-014 dengan koordinat $7^{\circ} 43' 29,753''$ LS dan $109^{\circ} 33' 10,236''$ BT yang terletak pada jalan desa;
16. TK 33.05.03.2008-03.2020-014 dilanjutkan mengarah ke barat daya mengikuti jalan desa sampai pada TK 33.05.03.2008-03.2020-015 dengan koordinat $7^{\circ} 43' 30,507''$ LS dan $109^{\circ} 33' 6,371''$ BT yang terletak pada jalan desa;
17. TK 33.05.03.2008-03.2020-015 dilanjutkan mengarah ke tenggara mengikuti jalan sampai pada TK 33.05.03.2008-03.2020-016 dengan koordinat $7^{\circ} 43' 31,617''$ LS dan $109^{\circ} 33' 6,556''$ BT yang terletak pada pekarangan warga; dan
18. TK 33.05.03.2008-03.2020-016 dilanjutkan mengarah ke barat daya mengikuti jalan sampai pada TK 33.05.03.2008-03.2009-03.2020-000 dengan koordinat $7^{\circ} 43' 32,651''$ LS dan $109^{\circ} 33' 3,611''$ BT yang terletak pada Simpul batas antara Desa Krandegan, Desa Kaleng, dan Desa Bumirejo Kecamatan Puring.

Bagian Kesembilan
Penetapan dan Penegasan Batas Desa Kaleng

Pasal 20

Penetapan dan Penegasan Batas Desa Kaleng Kecamatan Puring sebagaimana dimaksud dalam Pasal 3 huruf i memiliki Batas-batas sebagai berikut:

- a. Batas sebelah Utara : Desa Bumirejo Kecamatan Puring
- b. Batas sebelah Timur : Desa Krandegan dan Desa Puliharjo Kecamatan Puring
- c. Batas sebelah Selatan : Desa Sidoharjo dan Desa Waluyorejo Kecamatan Puring
- d. Batas sebelah Barat : Desa Waluyorejo dan Desa Tukinggedong Kecamatan Puring

Pasal 21

Penetapan dan Penegasan Batas Desa Kaleng Kecamatan Puring sebagaimana dimaksud dalam Pasal 20 sebagai berikut:

- a. Penetapan Batas Desa pada segmen Desa Kaleng dengan Desa Bumirejo Kecamatan Puring adalah:
 - 1. dimulai dari TK 33.05.03.2008-03.2009-03.2020-000 dengan koordinat 7° 43' 32,651" LS dan 109° 33' 3,611" BT yang merupakan Simpul batas antara Desa Krandegan, Desa Kaleng, dan Desa Bumirejo Kecamatan Puring;
 - 2. dari TK 33.05.03.2008-03.2009-03.2020-000 dilanjutkan mengarah ke barat mengikuti batas antara sawah dan kebun sampai pada TK 33.05.03.2009-03.2020-001 dengan koordinat 7° 43' 31,532" LS dan 109° 32' 56,125" BT yang terletak pada tepi batas antara sawah dan kebun;
 - 3. TK 33.05.03.2009-03.2020-001 dilanjutkan mengarah ke barat laut mengikuti jalan sampai pada TK 33.05.03.2009-03.2020-002 dengan koordinat 7° 43' 26,097" LS dan 109° 32' 54,714" BT yang terletak pada jalan desa;
 - 4. TK 33.05.03.2009-03.2020-002 dilanjutkan mengarah ke barat laut mengikuti jalan desa sampai pada TK 33.05.03.2009-03.2020-003 dengan koordinat 7° 43' 23,001" LS dan 109° 32' 46,180" BT yang terletak pada jalan desa;
 - 5. TK 33.05.03.2009-03.2020-003 dilanjutkan mengarah ke barat daya mengikuti jalan sampai pada TK 33.05.03.2009-03.2020-004 dengan koordinat 7° 43' 23,468" LS dan 109° 32' 45,368" BT yang terletak pada jalan pekarangan;
 - 6. TK 33.05.03.2009-03.2020-004 dilanjutkan mengarah ke selatan mengikuti jalan sampai pada TK 33.05.03.2009-03.2020-005 dengan koordinat 7° 43' 25,092" LS dan 109° 32' 45,102" BT yang terletak pada jalan pekarangan;
 - 7. TK 33.05.03.2009-03.2020-005 dilanjutkan mengarah ke tenggara mengikuti jalan sampai pada TK 33.05.03.2009-03.2020-006 dengan koordinat 7° 43' 25,499" LS dan 109° 32' 46,880" BT yang terletak pada jalan pekarangan;
 - 8. TK 33.05.03.2009-03.2020-006 dilanjutkan mengarah ke tenggara mengikuti jalan sampai pada TK 33.05.03.2009-03.2020-007 dengan koordinat 7° 43' 28,046" LS dan 109° 32' 49,207" BT yang terletak pada tepi batas antara sawah dan kebun;

9. TK 33.05.03.2009-03.2020-007 dilanjutkan mengarah ke selatan mengikuti jalan saluran air sampai pada TK 33.05.03.2009-03.2020-008 dengan koordinat $7^{\circ} 43' 29,461''$ LS dan $109^{\circ} 32' 42,372''$ BT yang terletak pada tepi batas antara sawah dan kebun; dan
 10. TK 33.05.03.2009-03.2020-008 dilanjutkan mengarah ke barat laut mengikuti batas antara sawah dan kebun sampai pada TK 33.05.03.2009-03.2010-03.2020-000 dengan koordinat $7^{\circ} 43' 29,031''$ LS dan $109^{\circ} 32' 36,299''$ BT yang terletak pada Simpul batas antara Desa Kaleng, Desa Tukinggedong, dan Desa Bumirejo Kecamatan Puring.
- b. Penetapan Batas Desa pada segmen Desa Kaleng dengan Desa Krandegan Kecamatan Puring adalah:
1. dimulai dari TK 33.05.03.2008-03.2009-03.2020-000 dengan koordinat $7^{\circ} 43' 32,651''$ LS dan $109^{\circ} 33' 3,611''$ BT yang merupakan Simpul batas antara Desa Krandegan, Desa Kaleng, dan Desa Bumirejo Kecamatan Puring;
 2. dari TK 33.05.03.2008-03.2009-03.2020-000 dilanjutkan mengarah ke selatan mengikuti tepi sisi timur jalan sampai Sungai Rama sampai pada TK 33.05.03.2008-03.2009-001 dengan koordinat $7^{\circ} 43' 39,471''$ LS dan $109^{\circ} 33' 3,254''$ BT yang terletak pada Jalan desa;
 3. TK 33.05.03.2008-03.2009-001 dilanjutkan mengarah ke timur mengikuti pematang sawah sampai pada TK 33.05.03.2008-03.2009-002 dengan koordinat $7^{\circ} 43' 39,578''$ LS dan $109^{\circ} 33' 3,800''$ BT yang terletak pada pematang sawah;
 4. TK 33.05.03.2008-03.2009-002 dilanjutkan mengarah ke selatan mengikuti pematang sawah sampai pada TK 33.05.03.2008-03.2009-003 dengan koordinat $7^{\circ} 43' 41,948''$ LS dan $109^{\circ} 33' 3,480''$ BT yang terletak pada Sungai Rama;
 5. TK 33.05.03.2008-03.2009-003 dilanjutkan mengarah ke selatan mengikuti pematang sawah sisi timur Sungai Jati sampai pada TK 33.05.03.2008-03.2009-004 dengan koordinat $7^{\circ} 44' 3,719''$ LS dan $109^{\circ} 33' 1,887''$ BT yang terletak pada Sungai Jati;
 6. TK 33.05.03.2008-03.2009-004 dilanjutkan mengarah ke barat melewati Sungai Jati sampai pada TK 33.05.03.2008-03.2009-005 dengan koordinat $7^{\circ} 44' 3,715''$ LS dan $109^{\circ} 33' 1,639''$ BT yang terletak pada Jalan desa;
 7. TK 33.05.03.2008-03.2009-005 dilanjutkan mengarah ke selatan mengikuti jalan sampai pada TK 33.05.03.2008-03.2009-006 dengan koordinat $7^{\circ} 44' 18,430''$ LS dan $109^{\circ} 32' 58,700''$ BT yang terletak pada jalan setapak;
 8. TK 33.05.03.2008-03.2009-006 dilanjutkan mengarah ke tenggara melewati pekarangan sampai pada TK 33.05.03.2008-03.2009-007 dengan koordinat $7^{\circ} 44' 18,491''$ LS dan $109^{\circ} 32' 58,879''$ BT yang terletak pada pekarangan;
 9. TK 33.05.03.2008-03.2009-007 dilanjutkan mengarah ke barat daya mengikuti jalan sampai pada TK 33.05.03.2008-03.2009-008 dengan koordinat $7^{\circ} 44' 23,767''$ LS dan $109^{\circ} 32' 57,722''$ BT yang terletak pada Jalan Puring-Petanahan;

10. TK 33.05.03.2008-03.2009-008 dilanjutkan mengarah ke barat daya melewati Jalan Puring-Petanahan sampai pada TK 33.05.03.2008-03.2009-009 dengan koordinat $7^{\circ} 44' 24,237''$ LS dan $109^{\circ} 32' 57,611''$ BT yang terletak pada Sungai Gruda;
 11. TK 33.05.03.2008-03.2009-009 dilanjutkan mengarah ke barat daya menyusuri as sungai sampai pada TK 33.05.03.2008-03.2009-010 dengan koordinat $7^{\circ} 44' 24,326''$ LS dan $109^{\circ} 32' 56,982''$ BT yang terletak pada Sungai Gruda;
 12. TK 33.05.03.2008-03.2009-010 dilanjutkan mengarah ke barat daya mengikuti tepi sisi barat Sungai Gruda sampai pada TK 33.05.03.2008-03.2009-011 dengan koordinat $7^{\circ} 44' 41,568''$ LS dan $109^{\circ} 32' 53,516''$ BT yang terletak pada pematang sawah;
 13. TK 33.05.03.2008-03.2009-011 dilanjutkan mengarah ke timur mengikuti pematang sawah sampai pada TK 33.05.03.2008-03.2009-012 dengan koordinat $7^{\circ} 44' 41,737''$ LS dan $109^{\circ} 32' 54,498''$ BT yang terletak pada pematang sawah;
 14. TK 33.05.03.2008-03.2009-012 dilanjutkan mengarah ke selatan mengikuti pematang sawah sampai pada TK 33.05.03.2008-03.2009-013 dengan koordinat $7^{\circ} 44' 44,828''$ LS dan $109^{\circ} 32' 54,002''$ BT yang terletak pada pematang sawah;
 15. TK 33.05.03.2008-03.2009-013 dilanjutkan mengarah ke timur mengikuti pematang sawah sampai pada TK 33.05.03.2008-03.2009-014 dengan koordinat $7^{\circ} 44' 44,845''$ LS dan $109^{\circ} 32' 54,203''$ BT yang terletak pada pematang sawah; dan
 16. TK 33.05.03.2008-03.2009-014 dilanjutkan mengarah ke selatan mengikuti pematang sawah sampai pada TK 33.05.03.2005-03.2008-03.2009-000 dengan koordinat $7^{\circ} 44' 48,234''$ LS dan $109^{\circ} 32' 53,784''$ BT yang terletak pada Simpul batas antara Desa Puliharjo, Desa Krandegan, dan Desa Kaleng Kecamatan Puring.
- c. Penetapan Batas Desa pada segmen Desa Kaleng dengan Desa Puliharjo Kecamatan Puring adalah:
1. dimulai dari TK 33.05.03.2005-03.2008-03.2009-000 dengan koordinat $7^{\circ} 44' 48,234''$ LS dan $109^{\circ} 32' 53,784''$ BT yang merupakan Simpul batas antara Desa Puliharjo, Desa Krandegan, dan Desa Kaleng Kecamatan Puring;
 2. dari TK 33.05.03.2005-03.2008-03.2009-000 dilanjutkan mengarah ke selatan menyusuri pematang sawah sampai pada TK 33.05.03.2005-03.2009-001 dengan koordinat $7^{\circ} 44' 48,491''$ LS dan $109^{\circ} 32' 53,734''$ BT yang terletak pada kebun;
 3. TK 33.05.03.2005-03.2009-001 dilanjutkan mengarah ke barat menyusuri pematang sawah sampai pada TK 33.05.03.2005-03.2009-002 dengan koordinat $7^{\circ} 44' 48,434''$ LS dan $109^{\circ} 32' 52,992''$ BT yang terletak pada kebun;
 4. TK 33.05.03.2005-03.2009-002 dilanjutkan mengarah ke selatan melewati kebun sampai pada TK 33.05.03.2005-03.2009-003 dengan koordinat $7^{\circ} 44' 50,058''$ LS dan $109^{\circ} 32' 52,777''$ BT yang terletak pada kebun;

5. TK 33.05.03.2005-03.2009-003 dilanjutkan mengarah ke barat melewati kebun sampai pada TK 33.05.03.2005-03.2009-004 dengan koordinat 7° 44' 50,057" LS dan 109° 32' 51,921" BT yang terletak pada kebun;
 6. TK 33.05.03.2005-03.2009-004 dilanjutkan mengarah ke selatan mengikuti as sungai Jalan Desa Kaleng sampai pada TK 33.05.03.2005-03.2009-005 dengan koordinat 7° 44' 51,288" LS dan 109° 32' 51,785" BT yang terletak pada Jalan Pangeran Diponegoro;
 7. TK 33.05.03.2005-03.2009-005 dilanjutkan mengarah ke selatan mengikuti as sungai sampai pada TK 33.05.03.2005-03.2009-006 dengan koordinat 7° 44' 59,140" LS dan 109° 32' 50,159" BT yang terletak pada Jalan Desa Puliharjo-Desa Kaleng; dan
 8. TK 33.05.03.2005-03.2009-006 dilanjutkan mengarah ke selatan menyusuri as Sungai Betet sampai pada TK 33.05.03.2004-03.2005-03.2009-000 dengan koordinat 7° 45' 14,596" LS dan 109° 32' 47,861" BT yang terletak pada Simpul batas antara Desa Sidoharjo, desa Puliharjo, dan Desa Kaleng Kecamatan Puring.
- d. Penetapan Batas Desa pada segmen Desa Kaleng dengan Desa Sidoharjo Kecamatan Puring adalah:
1. dimulai dari TK 33.05.03.2004-03.2005-03.2009-000 dengan koordinat 7° 45' 14,596" LS dan 109° 32' 47,861" BT yang merupakan Simpul batas antara Desa Sidoharjo, desa Puliharjo, dan Desa Kaleng Kecamatan Puring;
 2. dari TK 33.05.03.2004-03.2005-03.2009-000 dilanjutkan mengarah ke barat laut melewati kebun sampai pada TK 33.05.03.2004-03.2009-001 dengan koordinat 7° 45' 13,394" LS dan 109° 32' 42,375" BT yang terletak pada permukiman;
 3. TK 33.05.03.2004-03.2009-001 dilanjutkan mengarah ke barat laut melewati permukiman sampai pada TK 33.05.03.2004-03.2009-002 dengan koordinat 7° 45' 12,270" LS dan 109° 32' 37,249" BT yang terletak pada kebun; dan
 4. TK 33.05.03.2004-03.2009-002 dilanjutkan mengarah ke barat laut melewati kebun sampai pada TK 33.05.03.2003-03.2004-03.2009-000 dengan koordinat 7° 45' 11,227"" LS dan 109° 32' 32,490"" BT yang terletak pada Simpul batas antara Desa Waluyorejo, Desa Sidoharjo, dan Desa Kaleng Kecamatan Puring.
- e. Penetapan Batas Desa pada segmen Desa Kaleng dengan Desa Waluyorejo Kecamatan Puring adalah:
1. dimulai dari TK 33.05.03.2003-03.2009-03.2010-000 dengan koordinat 7° 44' 37,427" LS dan 109° 32' 27,648" BT yang merupakan Simpul batas antara Desa Waluyorejo, Desa Kaleng, dan Desa Tukinggedong Kecamatan Puring
 2. dari TK 33.05.03.2003-03.2009-03.2010-000 dilanjutkan mengarah ke barat daya mengikuti tepi sisi timur jalan desa sampai pada TK 33.05.03.2003-03.2009-001 dengan koordinat 7° 45' 9,082" LS dan 109° 32' 21,469" BT yang terletak pada jalan desa; dan

3. TK 33.05.03.2003-03.2009-001 dilanjutkan mengarah ke timur melewati pekarangan sampai pada TK 33.05.03.2003-03.2004-03.2009-000 dengan koordinat $7^{\circ} 45' 11,227''$ LS dan $109^{\circ} 32' 32,490''$ BT yang terletak pada Simpul batas antara Desa Waluyorejo, Desa Sidoharjo, dan Desa Kaleng Kecamatan Puring.
- f. Penetapan Batas Desa pada segmen Desa Kaleng dengan Desa Tukinggedong Kecamatan Puring adalah:
 1. dimulai dari TK 33.05.03.2009-03.2010-03.2020-000 dengan koordinat $7^{\circ} 43' 29,031''$ LS dan $109^{\circ} 32' 36,299''$ BT yang merupakan Simpul batas antara Desa Kaleng, Desa Tukinggedong, dan Desa Bumirejo Kecamatan Puring;
 2. dari TK 33.05.03.2009-03.2010-03.2020-000 dilanjutkan mengarah ke selatan mengikuti tepi sisi timur jalan sampai pada TK 33.05.03.2009-03.2010-001 dengan koordinat $7^{\circ} 44' 23,859''$ LS dan $109^{\circ} 32' 29,390''$ BT yang terletak pada perempatan jalan; dan
 3. TK 33.05.03.2009-03.2010-001 dilanjutkan mengarah ke selatan mengikuti tepi sisi timur jalan sampai pada TK 33.05.03.2003-03.2009-03.2010-000 dengan koordinat $7^{\circ} 44' 37,427''$ LS dan $109^{\circ} 32' 27,648''$ BT yang terletak pada Simpul batas antara Desa Waluyorejo, Desa Kaleng, dan Desa Tukinggedong Kecamatan Puring.

Bagian Kesepuluh

Penetapan dan Penegasan Batas Desa Tukinggedong

Pasal 22

Penetapan dan Penegasan Batas Desa Tukinggedong Kecamatan Puring sebagaimana dimaksud dalam Pasal 3 huruf j memiliki Batas-batas sebagai berikut:

- a. Batas sebelah Utara : Desa Bumirejo Kecamatan Puring
- b. Batas sebelah Timur : Desa Kaleng Kecamatan Puring
- c. Batas sebelah Selatan : Desa Waluyorejo Kecamatan Puring
- d. Batas sebelah Barat : Desa Purwoharjo Kecamatan Puring

Pasal 23

Penetapan dan Penegasan Batas Desa Tukinggedong Kecamatan Puring sebagaimana dimaksud dalam Pasal 22 sebagai berikut:

- a. Penetapan Batas Desa pada segmen Desa Tukinggedong dengan Desa Bumirejo Kecamatan Puring adalah:
 1. dimulai dari TK 33.05.03.2009-03.2010-03.2020-000 dengan koordinat $7^{\circ} 43' 29,031''$ LS dan $109^{\circ} 32' 36,299''$ BT yang merupakan Simpul batas antara Desa Kaleng, Desa Tukinggedong, dan Desa Bumirejo Kecamatan Puring;
 2. dari TK 33.05.03.2009-03.2010-03.2020-000 dilanjutkan mengarah ke utara mengikuti jalan bagian timur sampai pada TK 33.05.03.2010-03.2020-001 dengan koordinat $7^{\circ} 43' 25,636''$ LS dan $109^{\circ} 32' 36,059''$ BT yang terletak pada jalan;
 3. TK 33.05.03.2010-03.2020-001 dilanjutkan mengarah ke barat melewati jalan sampai pada TK 33.05.03.2010-03.2020-002 dengan koordinat $7^{\circ} 43' 25,637''$ LS dan $109^{\circ} 32' 35,791''$ BT yang terletak pada jalan;

4. TK 33.05.03.2010-03.2020-002 dilanjutkan mengarah ke barat mengikuti batas antara sawah dan kebun sampai pada TK 33.05.03.2010-03.2020-003 dengan koordinat $7^{\circ} 43' 26,802''$ LS dan $109^{\circ} 32' 32,401''$ BT yang terletak pada kebun;
 5. TK 33.05.03.2010-03.2020-003 dilanjutkan mengarah ke barat daya mengikuti pematang sawah sampai pada TK 33.05.03.2010-03.2020-004 dengan koordinat $7^{\circ} 43' 30,811''$ LS dan $109^{\circ} 32' 29,246''$ BT yang terletak pada sawah;
 6. TK 33.05.03.2010-03.2020-004 dilanjutkan mengarah ke barat laut mengikuti pematang sawah sampai pada TK 33.05.03.2010-03.2020-005 dengan koordinat $7^{\circ} 43' 22,437''$ LS dan $109^{\circ} 32' 26,229''$ BT yang terletak pada sungai;
 7. TK 33.05.03.2010-03.2020-005 dilanjutkan mengarah ke barat laut menyusuri saluran air sampai pada TK 33.05.03.2010-03.2020-006 dengan koordinat $7^{\circ} 43' 32,006''$ LS dan $109^{\circ} 32' 18,971''$ BT yang terletak pada sungai; dan
 8. TK 33.05.03.2010-03.2020-006 dilanjutkan mengarah ke barat menyusuri tanggul Sungai Rama bagian utara sampai pada TK 33.05.03.2010-03.2011-03.2020-000 dengan koordinat $7^{\circ} 43' 30,062''$ LS dan $109^{\circ} 32' 8,775''$ BT yang terletak pada Simpul batas antara Desa Tukinggedong, Desa Purwoharjo, dan Desa Bumirejo Kecamatan Puring.
- b. Penetapan Batas Desa pada segmen Desa Tukinggedong dengan Desa Kaleng Kecamatan Puring adalah:
1. dimulai dari TK 33.05.03.2009-03.2010-03.2020-000 dengan koordinat $7^{\circ} 43' 29,031''$ LS dan $109^{\circ} 32' 36,299''$ BT yang merupakan Simpul batas antara Desa Kaleng, Desa Tukinggedong, dan Desa Bumirejo Kecamatan Puring;
 2. dari TK 33.05.03.2009-03.2010-03.2020-000 dilanjutkan mengarah ke selatan mengikuti tepi sisi timur jalan sampai pada TK 33.05.03.2009-03.2010-001 dengan koordinat $7^{\circ} 44' 23,859''$ LS dan $109^{\circ} 32' 29,390''$ BT yang terletak pada perempatan jalan; dan
 3. TK 33.05.03.2009-03.2010-001 dilanjutkan mengarah ke selatan mengikuti tepi sisi timur jalan sampai pada TK 33.05.03.2003-03.2009-03.2010-000 dengan koordinat $7^{\circ} 44' 37,427''$ LS dan $109^{\circ} 32' 27,648''$ BT yang terletak pada Simpul batas antara Desa Waluyorejo, Desa Kaleng, dan Desa Tukinggedong Kecamatan Puring.
- c. Penetapan Batas Desa pada segmen Desa Tukinggedong Kecamatan Puring dengan Desa Waluyorejo Kecamatan Puring adalah:
1. dimulai dari TK 33.05.03.2003-03.2009-03.2010-000 dengan koordinat $7^{\circ} 44' 37,427''$ LS dan $109^{\circ} 32' 27,648''$ BT yang merupakan Simpul batas antara Desa Waluyorejo, Desa Kaleng, dan Desa Tukinggedong Kecamatan Puring;
 2. dari TK 33.05.03.2003-03.2009-03.2010-000 dilanjutkan mengarah ke tenggara mengikuti jalan sampai pada TK 33.05.03.2003-03.2010-001 dengan koordinat $7^{\circ} 44' 31,311''$ LS dan $109^{\circ} 32' 6,044''$ BT yang terletak pada sawah;

3. TK 33.05.03.2003-03.2010-001 dilanjutkan mengarah ke tenggara mengikuti jalan sampai pada TK 33.05.03.2003-03.2010-002 dengan koordinat 7° 44' 33,193" LS dan 109° 32' 16,230" BT yang terletak pada sawah;
 4. TK 33.05.03.2003-03.2010-002 dilanjutkan mengarah ke barat daya mengikuti jalan pertanian sampai pada TK 33.05.03.2003-03.2010-003 dengan koordinat 7° 44' 35,399" LS dan 109° 32' 15,823" BT yang terletak pada sawah; dan
 5. TK 33.05.03.2003-03.2010-003 dilanjutkan mengarah ke tenggara mengikuti pematang tegalan sampai pada TK 33.05.03.2003-03.2010-03.2011-000 dengan koordinat 7° 44' 30,334" LS dan 109° 32' 0,181" BT yang terletak pada Simpul batas antara Desa Waluyorejo, Desa Tukinggedong, dan Desa Purwoharjo Kecamatan Puring.
- d. Penetapan Batas Desa pada segmen Desa Tukinggedong dengan Desa Purwoharjo Kecamatan Puring adalah:
1. dimulai dari TK 33.05.03.2010-03.2011-03.2020-000 dengan koordinat 7° 43' 30,062" LS dan 109° 32' 8,775" BT yang merupakan Simpul batas antara Desa Tukinggedong, Desa Purwoharjo, dan Desa Bumirejo Kecamatan Puring;
 2. dari TK 33.05.03.2010-03.2011-03.2020-000 dilanjutkan mengarah ke selatan melewati Kali Rama sampai pada TK 33.05.03.2010-03.2011-001 dengan koordinat 7° 43' 30,446" LS dan 109° 32' 8,680" BT yang terletak pada tanggul sungai;
 3. TK 33.05.03.2010-03.2011-001 dilanjutkan mengarah ke selatan mengikuti pematang sawah sampai pada TK 33.05.03.2010-03.2011-002 dengan koordinat 7° 43' 54,514" LS dan 109° 32' 5,329" BT yang terletak pada sawah;
 4. TK 33.05.03.2010-03.2011-002 dilanjutkan mengarah ke selatan mengikuti jalan sampai pada TK 33.05.03.2010-03.2011-003 dengan koordinat 7° 44' 21,044" LS dan 109° 32' 1,267" BT yang terletak pada Jalan Puring - Petanahan; dan
 5. TK 33.05.03.2010-03.2011-003 dilanjutkan mengarah ke selatan mengikuti tepi sisi timur jalan sampai pada TK 33.05.03.2003-03.2010-03.2011-000 dengan koordinat 7° 44' 30,334" LS dan 109° 32' 0,181" BT yang terletak pada Simpul batas antara Desa Waluyorejo, Desa Tukinggedong, dan Desa Purwoharjo Kecamatan Puring.

Bagian Kesebelas

Penetapan dan Penegasan Batas Desa Purwoharjo

Pasal 24

Penetapan dan Penegasan Batas Desa Purwoharjo Kecamatan Puring sebagaimana dimaksud dalam Pasal 3 huruf k memiliki Batas-batas sebagai berikut:

- a. Batas sebelah Utara : Desa Bumirejo Kecamatan Puring
- b. Batas sebelah Timur : Desa Bumirejo, Desa Tukinggedong dan Desa Waluyorejo Kecamatan Puring
- c. Batas sebelah Selatan : Desa Waluyorejo Kecamatan Puring
- d. Batas sebelah Barat : Desa Banjarejo dan Desa Sitiadi Kecamatan Puring

Pasal 25

Penetapan dan Penegasan Batas Desa Purwoharjo Kecamatan Puring sebagaimana dimaksud dalam Pasal 24 sebagai berikut:

- a. Penetapan Batas Desa pada segmen Desa Purwoharjo dengan Desa Bumirejo Kecamatan Puring adalah:
 1. dimulai dari TK 33.05.03.2010-03.2011-03.2020-000 dengan koordinat 7° 43' 30,062" LS dan 109° 32' 8,775" BT yang merupakan Simpul batas antara Desa Tukinggedong, Desa Purwoharjo, dan Desa Bumirejo Kecamatan Puring;
 2. dari TK 33.05.03.2010-03.2011-03.2020-000 dilanjutkan mengarah ke barat menyusuri tanggul Sungai Rama bagian utara sampai pada TK 33.05.03.2011-03.2020-001 dengan koordinat 7° 43' 29,194" LS dan 109° 32' 6,956" BT yang terletak pada saluran air;
 3. TK 33.05.03.2011-03.2020-001 dilanjutkan mengarah ke utara menyusuri saluran air sampai pada TK 33.05.03.2011-03.2020-002 dengan koordinat 7° 43' 26,452" LS dan 109° 32' 9,439" BT yang terletak pada saluran air;
 4. TK 33.05.03.2011-03.2020-002 dilanjutkan mengarah ke utara mengikuti pematang sawah sampai pada TK 33.05.03.2011-03.2020-003 dengan koordinat 7° 43' 20,860" LS dan 109° 32' 10,337" BT yang terletak pada saluran air; dan
 5. TK 33.05.03.2011-03.2020-003 dilanjutkan mengarah ke utara menyusuri saluran air sampai pada TK 33.05.03.2011-03.2019-03.2020-000 dengan koordinat 7° 43' 11,923" LS dan 109° 31' 45,094" BT yang terletak pada Simpul batas antara Desa Purwoharjo, Desa Sitiadi, dan Desa Bumirejo Kecamatan Puring.
- b. Penetapan Batas Desa pada segmen Desa Purwoharjo dengan Desa Tukinggedong Kecamatan Puring adalah:
 1. dimulai dari TK 33.05.03.2010-03.2011-03.2020-000 dengan koordinat 7° 43' 30,062" LS dan 109° 32' 8,775" BT yang merupakan Simpul batas antara Desa Tukinggedong, Desa Purwoharjo, dan Desa Bumirejo Kecamatan Puring;
 2. dari TK 33.05.03.2010-03.2011-03.2020-000 dilanjutkan mengarah ke selatan melewati Kali Rama sampai pada TK 33.05.03.2010-03.2011-001 dengan koordinat 7° 43' 30,446" LS dan 109° 32' 8,680" BT yang terletak pada tanggul sungai;
 3. TK 33.05.03.2010-03.2011-001 dilanjutkan mengarah ke selatan mengikuti pematang sawah sampai pada TK 33.05.03.2010-03.2011-002 dengan koordinat 7° 43' 54,514" LS dan 109° 32' 5,329" BT yang terletak pada sawah;
 4. TK 33.05.03.2010-03.2011-002 dilanjutkan mengarah ke selatan mengikuti jalan sampai pada TK 33.05.03.2010-03.2011-003 dengan koordinat 7° 44' 21,044" LS dan 109° 32' 1,267" BT yang terletak pada Jalan Puring-Petanahan; dan

5. TK 33.05.03.2010-03.2011-003 dilanjutkan mengarah ke selatan mengikuti tepi sisi timur jalan sampai pada TK 33.05.03.2003-03.2010-03.2011-000 dengan koordinat $7^{\circ} 44' 30,334''$ LS dan $109^{\circ} 32' 0,181''$ BT yang terletak pada Simpul batas antara Desa Waluyorejo, Desa Tukinggedong, dan Desa Purwoharjo Kecamatan Puring.
- c. Penetapan Batas Desa pada segmen Desa Purwoharjo dengan Desa Waluyorejo Kecamatan Puring adalah:
 1. dimulai dari TK 33.05.03.2003-03.2011-03.2012-000 dengan koordinat $7^{\circ} 44' 44,340''$ LS dan $109^{\circ} 31' 24,097''$ BT yang merupakan Simpul batas antara Desa Waluyorejo, Desa Purwoharjo, dan Desa Banjarejo Kecamatan Puring;
 2. dari TK 33.05.03.2003-03.2011-03.2012-000 dilanjutkan mengarah ke timur laut mengikuti batas antara kebun dan sawah sampai pada TK 33.05.03.2003-03.2011-001 dengan koordinat $7^{\circ} 44' 44,057''$ LS dan $109^{\circ} 31' 29,267''$ BT yang terletak pada tepi batas antara sawah dan kebun;
 3. TK 33.05.03.2003-03.2011-001 dilanjutkan mengarah ke tenggara mengikuti batas antara kebun dan sawah sampai pada TK 33.05.03.2003-03.2011-002 dengan koordinat $7^{\circ} 44' 46,473''$ LS dan $109^{\circ} 31' 29,540''$ BT yang terletak pada tepi batas antara sawah dan kebun;
 4. TK 33.05.03.2003-03.2011-002 dilanjutkan mengarah ke tenggara mengikuti batas antara kebun dan sawah sampai pada TK 33.05.03.2003-03.2011-003 dengan koordinat $7^{\circ} 44' 47,643''$ LS dan $109^{\circ} 31' 36,362''$ BT yang terletak pada tepi batas antara sawah dan kebun;
 5. TK 33.05.03.2003-03.2011-003 dilanjutkan mengarah ke timur laut mengikuti jalan sampai pada TK 33.05.03.2003-03.2011-004 dengan koordinat $7^{\circ} 44' 38,935''$ LS dan $109^{\circ} 31' 38,201''$ BT yang terletak pada sawah;
 6. TK 33.05.03.2003-03.2011-004 dilanjutkan mengarah ke tenggara mengikuti jalan desa sampai pada TK 33.05.03.2003-03.2011-005 dengan koordinat $7^{\circ} 44' 40,155''$ LS dan $109^{\circ} 31' 44,752''$ BT yang terletak pada sawah;
 7. TK 33.05.03.2003-03.2011-005 dilanjutkan mengarah ke barat daya mengikuti jalan sampai pada TK 33.05.03.2003-03.2011-006 dengan koordinat $7^{\circ} 44' 44,164''$ LS dan $109^{\circ} 31' 43,852''$ BT yang terletak pada sawah;
 8. TK 33.05.03.2003-03.2011-006 dilanjutkan mengarah ke tenggara melewati kebun sampai pada TK 33.05.03.2003-03.2011-007 dengan koordinat $7^{\circ} 44' 44,829''$ LS dan $109^{\circ} 31' 47,573''$ BT yang terletak pada tepi kuburan;
 9. TK 33.05.03.2003-03.2011-007 dilanjutkan mengarah ke tenggara melewati kebun sampai pada TK 33.05.03.2003-03.2011-008 dengan koordinat $7^{\circ} 44' 45,595''$ LS dan $109^{\circ} 31' 52,452''$ BT yang terletak pada sawah;
 10. TK 33.05.03.2003-03.2011-008 dilanjutkan mengarah ke selatan melewati kebun sampai pada TK 33.05.03.2003-03.2011-009 dengan koordinat $7^{\circ} 44' 49,445''$ LS dan $109^{\circ} 31' 52,037''$ BT yang terletak pada tepi batas antara sawah dan kebun;

11. TK 33.05.03.2003-03.2011-009 dilanjutkan mengarah ke tenggara mengikuti batas antara kebun dan sawah sampai pada TK 33.05.03.2003-03.2011-010 dengan koordinat $7^{\circ} 44' 50,068''$ LS dan $109^{\circ} 31' 56,801''$ BT yang terletak pada tepi batas antara sawah dan kebun;
 12. TK 33.05.03.2003-03.2011-010 dilanjutkan mengarah ke timur laut mengikuti jalan sampai pada TK 33.05.03.2003-03.2011-011 dengan koordinat $7^{\circ} 44' 42,654''$ LS dan $109^{\circ} 31' 58,877''$ BT yang terletak pada jalan desa;
 13. TK 33.05.03.2003-03.2011-011 dilanjutkan mengarah ke timur laut mengikuti jalan desa sampai pada TK 33.05.03.2003-03.2011-012 dengan koordinat $7^{\circ} 44' 38,202''$ LS dan $109^{\circ} 31' 59,938''$ BT yang terletak pada jalan desa; dan
 14. TK 33.05.03.2003-03.2011-012 dilanjutkan mengarah ke utara mengikuti jalan desa sampai pada TK 33.05.03.2003-03.2010-03.2011-000 dengan koordinat $7^{\circ} 44' 30,334''$ LS dan $109^{\circ} 32' 0,181''$ BT yang terletak pada Simpul batas antara Desa Waluyorejo, Desa Tukinggedong, dan Desa Purwoharjo Kecamatan Puring.
- d. Penetapan Batas Desa pada segmen Desa Purwoharjo dengan Desa Banjarejo Kecamatan Puring adalah:
1. dimulai dari TK 33.05.03.2011-03.2012-03.2019-000 dengan koordinat $7^{\circ} 44' 36,885''$ LS dan $109^{\circ} 31' 24,406''$ BT yang merupakan Simpul batas antara Desa Purwoharjo, Desa Banjarejo, dan Desa Sitiadi Kecamatan Puring;
 2. dari TK 33.05.03.2011-03.2012-03.2019-000 dilanjutkan mengarah ke barat daya melewati saluran irigasi sampai pada TK 33.05.03.2011-03.2012-001 dengan koordinat $7^{\circ} 44' 37,079''$ LS dan $109^{\circ} 31' 24,365''$ BT yang terletak pada pematang sawah;
 3. TK 33.05.03.2011-03.2012-001 dilanjutkan mengarah ke barat daya mengikuti pematang sawah sampai pada TK 33.05.03.2011-03.2012-002 dengan koordinat $7^{\circ} 44' 42,262''$ LS dan $109^{\circ} 31' 23,275''$ BT yang terletak pada pematang sawah;
 4. TK 33.05.03.2011-03.2012-002 dilanjutkan mengarah ke tenggara mengikuti pematang sawah sampai pada TK 33.05.03.2011-03.2012-003 dengan koordinat $7^{\circ} 44' 42,656''$ LS dan $109^{\circ} 31' 24,217''$ BT yang terletak pada saluran irigasi;
 5. TK 33.05.03.2011-03.2012-003 dilanjutkan mengarah ke barat daya menyusuri as saluran irigasi sampai pada TK 33.05.03.2011-03.2012-004 dengan koordinat $7^{\circ} 44' 44,163''$ LS dan $109^{\circ} 31' 24,109''$ BT yang terletak pada jalan setapak; dan
 6. TK 33.05.03.2011-03.2012-004 dilanjutkan mengarah ke selatan melewati jalan setapak sampai pada TK 33.05.03.2003-03.2011-03.2012-000 dengan koordinat $7^{\circ} 44' 44,340''$ LS dan $109^{\circ} 31' 24,097''$ BT yang terletak pada Simpul batas antara Desa Waluyorejo, Desa Purwoharjo, dan Desa Banjarejo Kecamatan Puring.

e. Penetapan Batas Desa pada segmen Desa Purwoharjo dengan Desa Sitiadi Kecamatan Puring adalah:

1. dimulai dari TK 33.05.03.2011-03.2019-03.2020-000 dengan koordinat $7^{\circ} 43' 11,923''$ LS dan $109^{\circ} 31' 45,094''$ BT yang merupakan Simpul batas antara Desa Purwoharjo, Desa Sitiadi, dan Desa Bumirejo Kecamatan Puring;
2. dari TK 33.05.03.2011-03.2019-03.2020-000 dilanjutkan mengarah ke tenggara mengikuti pematang sawah sampai pada TK 33.05.03.2011-03.2019-001 dengan koordinat $7^{\circ} 43' 22,261''$ LS dan $109^{\circ} 31' 48,562''$ BT yang terletak pada tanggul sungai;
3. TK 33.05.03.2011-03.2019-001 dilanjutkan mengarah ke selatan melewati Sungai Rama sampai pada TK 33.05.03.2011-03.2019-002 dengan koordinat $7^{\circ} 43' 22,829''$ LS dan $109^{\circ} 31' 48,604''$ BT yang terletak pada tanggul sungai;
4. TK 33.05.03.2011-03.2019-002 dilanjutkan mengarah ke selatan mengikuti pematang sawah sampai pada TK 33.05.03.2011-03.2019-003 dengan koordinat $7^{\circ} 43' 53,054''$ LS dan $109^{\circ} 31' 50,925''$ BT yang terletak pada saluran irigasi;
5. TK 33.05.03.2011-03.2019-003 dilanjutkan mengarah ke selatan menyusuri saluran air sampai pada TK 33.05.03.2011-03.2019-004 dengan koordinat $7^{\circ} 43' 59,844''$ LS dan $109^{\circ} 31' 50,085''$ BT yang terletak pada jalan;
6. TK 33.05.03.2011-03.2019-004 dilanjutkan mengarah ke barat daya mengikuti jalan sampai pada TK 33.05.03.2011-03.2019-005 dengan koordinat $7^{\circ} 44' 17,224''$ LS dan $109^{\circ} 31' 47,314''$ BT yang terletak pada Perempatan Jalan Puring-Petanahan;
7. TK 33.05.03.2011-03.2019-005 dilanjutkan mengarah ke barat daya mengikuti jalan sampai pada TK 33.05.03.2011-03.2019-006 dengan koordinat $7^{\circ} 44' 20,239''$ LS dan $109^{\circ} 31' 43,216''$ BT yang terletak pada jalan;
8. TK 33.05.03.2011-03.2019-006 dilanjutkan mengarah ke barat daya mengikuti batas antara sawah dan kebun sampai pada TK 33.05.03.2011-03.2019-007 dengan koordinat $7^{\circ} 44' 20,905''$ LS dan $109^{\circ} 31' 42,141''$ BT yang terletak pada jalan;
9. TK 33.05.03.2011-03.2019-007 dilanjutkan mengarah ke barat daya mengikuti jalan sampai pada TK 33.05.03.2011-03.2019-008 dengan koordinat $7^{\circ} 44' 25,337''$ LS dan $109^{\circ} 31' 35,971''$ BT yang terletak pada saluran irigasi;
10. TK 33.05.03.2011-03.2019-008 dilanjutkan mengarah ke selatan mengikuti jalan sampai pada TK 33.05.03.2011-03.2019-009 dengan koordinat $7^{\circ} 44' 30,037''$ LS dan $109^{\circ} 31' 34,848''$ BT yang terletak pada jalan;
11. TK 33.05.03.2011-03.2019-009 dilanjutkan mengarah ke selatan mengikuti jalan sampai pada TK 33.05.03.2011-03.2019-010 dengan koordinat $7^{\circ} 44' 34,422''$ LS dan $109^{\circ} 31' 33,908''$ BT yang terletak pada jalan;
12. TK 33.05.03.2011-03.2019-010 dilanjutkan mengarah ke selatan melewati kebun sampai pada TK 33.05.03.2011-03.2019-011 dengan koordinat $7^{\circ} 44' 37,321''$ LS dan $109^{\circ} 31' 33,405''$ BT yang terletak pada kebun;

13. TK 33.05.03.2011-03.2019-011 dilanjutkan mengarah ke barat melewati kebun sampai pada TK 33.05.03.2011-03.2019-012 dengan koordinat 7° 44' 36,665" LS dan 109° 31' 29,447" BT yang terletak pada kebun;
14. TK 33.05.03.2011-03.2019-012 dilanjutkan mengarah ke barat daya melewati kebun sampai pada TK 33.05.03.2011-03.2019-013 dengan koordinat 7° 44' 36,849" LS dan 109° 31' 26,271" BT yang terletak pada Jalan Pangeran Diponegoro; dan
15. TK 33.05.03.2011-03.2019-013 dilanjutkan mengarah ke barat mengikuti Jalan Pangeran Diponegoro sampai pada TK 33.05.03.2011-03.2012-03.2019-000 dengan koordinat 7° 44' 36,885" LS dan 109° 31' 24,406" BT yang terletak pada Simpul batas antara Desa Purwoharjo, Desa Banjarejo, dan Desa Sitiadi Kecamatan Puring.

Bagian Kedua Belas

Penetapan dan Penegasan Batas Desa Banjarejo

Pasal 26

Penetapan dan Penegasan Batas Desa Banjarejo Kecamatan Puring sebagaimana dimaksud dalam Pasal 3 huruf l memiliki Batas-batas sebagai berikut:

- a. Batas sebelah Utara : Desa Wetonkulon, Desa Wetonwetan, Desa Kedalemankulon, Desa Kedalemanwetan, Desa Srusuhjuritengah, dan Desa Sitiadi Kecamatan Puring
- b. Batas sebelah Timur : Desa Sitiadi, Desa Purwoharjo, dan Desa Waluyorejo Kecamatan Puring
- c. Batas sebelah Selatan : Desa Surejan dan Desa Tambakmulyo Kecamatan Puring
- d. Batas sebelah Barat : Desa Tambakmulyo Kecamatan Puring

Pasal 27

Penetapan dan Penegasan Batas Desa Banjarejo Kecamatan Puring sebagaimana dimaksud dalam Pasal 26 sebagai berikut:

- a. Penetapan Batas Desa pada segmen Desa Banjarejo dengan Desa Wetonkulon Kecamatan Puring adalah:
 1. dimulai dari TK 33.05.03.2012-03.2013-03.2015-000 dengan koordinat 7° 44' 7,984" LS dan 109° 29' 47,381" BT yang merupakan Simpul batas antara Desa Banjarejo, Desa Wetonkulon, dan Desa Wetonwetan Kecamatan Puring;
 2. dari TK 33.05.03.2012-03.2013-03.2015-000 dilanjutkan mengarah ke barat menyusuri tepi sisi utara saluran air sampai pada TK 33.05.03.2012-03.2013-001 dengan koordinat 7° 44' 7,485" LS dan 109° 29' 44,523" BT yang terletak pada jalan; dan
 3. TK 33.05.03.2012-03.2013-001 dilanjutkan mengarah ke barat menyusuri tepi sisi utara saluran air sampai pada TK 33.05.03.2001-03.2012-03.2013-000 dengan koordinat 7° 44' 4,350" LS dan 109° 29' 26,140" BT yang terletak pada Simpul batas antara Desa Tambakmulyo, Desa Banjarejo, dan Desa Wetonkulon Kecamatan Puring.

- b. Penetapan Batas Desa pada segmen Desa Banjarejo dengan Desa Wetonwetan Kecamatan Puring adalah:
1. dimulai dari TK 33.05.03.2012-03.2013-03.2015-000 dengan koordinat $7^{\circ} 44' 7,984''$ LS dan $109^{\circ} 29' 47,381''$ BT yang merupakan Simpul batas antara Desa Banjarejo, Desa Wetonkulon, dan Desa Wetonwetan Kecamatan Puring;
 2. dari TK 33.05.03.2012-03.2013-03.2015-000 dilanjutkan mengarah ke timur menyusuri tepi sisi utara saluran air sampai pada TK 33.05.03.2012-03.2015-001 dengan koordinat $7^{\circ} 44' 8,259''$ LS dan $109^{\circ} 29' 55,813''$ BT yang terletak pada jembatan;
 3. TK 33.05.03.2012-03.2015-001 dilanjutkan mengarah ke timur laut mengikuti tepi sisi timur jalan desa sampai pada TK 33.05.03.2012-03.2015-002 dengan koordinat $7^{\circ} 44' 6,698''$ LS dan $109^{\circ} 29' 56,319''$ BT yang terletak pada jalan setapak; dan
 4. TK 33.05.03.2012-03.2015-002 dilanjutkan mengarah ke tenggara mengikuti tepi sisi utara jalan setapak sampai pada TK 33.05.03.2012-03.2015-03.2016-000 dengan koordinat $7^{\circ} 44' 8,132''$ LS dan $109^{\circ} 30' 1,078''$ BT yang terletak pada Simpul batas antara Desa Banjarejo, Desa Wetonwetan, dan Desa Kedalemankulon Kecamatan Puring.
- c. Penetapan Batas Desa pada segmen Desa Banjarejo dengan Desa Kedalemankulon Kecamatan Puring adalah:
1. dimulai dari TK 33.05.03.2012-03.2015-03.2016-000 dengan koordinat $7^{\circ} 44' 8,132''$ LS dan $109^{\circ} 30' 1,078''$ BT yang merupakan Simpul batas antara Desa Banjarejo, Desa Wetonwetan, dan Desa Kedalemankulon Kecamatan Puring; dan
 2. dari TK 33.05.03.2012-03.2015-03.2016-000 dilanjutkan mengarah ke tenggara mengikuti tepi sisi utara jalan setapak sampai pada TK 33.05.03.2012-03.2016-03.2017-000 dengan koordinat $7^{\circ} 44' 10,287''$ LS dan $109^{\circ} 30' 18,844''$ BT yang terletak pada Simpul batas antara Desa Banjarejo, Desa Kedalemankulon, dan Desa Kedalemanwetan Kecamatan Puring.
- d. Penetapan Batas Desa pada segmen Desa Banjarejo dengan Desa Kedalemanwetan Kecamatan Puring adalah:
1. dimulai dari TK 33.05.03.2012-03.2016-03.2017-000 dengan koordinat $7^{\circ} 44' 10,287''$ LS dan $109^{\circ} 30' 18,844''$ BT yang merupakan Simpul batas antara Desa Banjarejo, Desa Kedalemankulon, dan Desa Kedalemanwetan Kecamatan Puring;
 2. dari TK 33.05.03.2012-03.2016-03.2017-000 dilanjutkan mengarah ke tenggara mengikuti tepi sisi utara jalan setapak sampai pada TK 33.05.03.2012-03.2017-001 dengan koordinat $7^{\circ} 44' 11,368''$ LS dan $109^{\circ} 30' 25,853''$ BT yang terletak pada jembatan;
 3. TK 33.05.03.2012-03.2017-001 dilanjutkan mengarah ke tenggara mengikuti tepi sisi utara jalan desa sampai pada TK 33.05.03.2012-03.2017-002 dengan koordinat $7^{\circ} 44' 11,565''$ LS dan $109^{\circ} 30' 27,974''$ BT yang terletak pada tepi jalan;

4. TK 33.05.03.2012-03.2017-002 dilanjutkan mengarah ke tenggara melewati jalan desa sampai pada TK 33.05.03.2012-03.2017-003 dengan koordinat $7^{\circ} 44' 11,716''$ LS dan $109^{\circ} 30' 28,199''$ BT yang terletak pada bekas saluran irigasi; dan
 5. TK 33.05.03.2012-03.2017-003 dilanjutkan mengarah ke tenggara mengikuti bekas saluran irigasi sampai pada TK 33.05.03.2012-03.2017-03.2018-000 dengan koordinat $7^{\circ} 44' 14,203''$ LS dan $109^{\circ} 30' 39,721''$ BT yang terletak pada Simpul batas antara Desa Banjarejo, Desa Kedalemanwetan, dan Desa Srusuhjuritengah Kecamatan Puring.
- e. Penetapan Batas Desa pada segmen Desa Banjarejo dengan Desa Srusuhjuritengah Kecamatan Puring adalah:
1. dimulai dari TK 33.05.03.2012-03.2017-03.2018-000 dengan koordinat $7^{\circ} 44' 14,203''$ LS dan $109^{\circ} 30' 39,721''$ BT yang merupakan Simpul batas antara Desa Banjarejo, Desa Kedalemanwetan, dan Desa Srusuhjuritengah Kecamatan Puring;
 2. dari TK 33.05.03.2012-03.2017-03.2018-000 dilanjutkan mengarah ke timur mengikuti tepi sisi utara jalan setapak sampai pada TK 33.05.03.2012-03.2018-001 dengan koordinat $7^{\circ} 44' 14,774''$ LS dan $109^{\circ} 30' 47,056''$ BT yang terletak pada tepi jalan setapak;
 3. TK 33.05.03.2012-03.2018-001 dilanjutkan mengarah ke timur laut melewati Sungai Blado sampai pada TK 33.05.03.2012-03.2018-002 dengan koordinat $7^{\circ} 44' 14,756''$ LS dan $109^{\circ} 30' 47,229''$ BT yang terletak pada kebun;
 4. TK 33.05.03.2012-03.2018-002 dilanjutkan mengarah ke timur laut melewati kebun sampai pada TK 33.05.03.2012-03.2018-003 dengan koordinat $7^{\circ} 44' 14,534''$ LS dan $109^{\circ} 30' 47,909''$ BT yang terletak pada batas antara sawah dan kebun; dan
 5. TK 33.05.03.2012-03.2018-003 dilanjutkan mengarah ke tenggara mengikuti tepi sisi utara jalan setapak sampai pada TK 33.05.03.2012-03.2018-03.2019-000 dengan koordinat $7^{\circ} 44' 16,461''$ LS dan $109^{\circ} 30' 56,747''$ BT yang terletak pada Simpul batas antara Desa Banjarejo, Desa Srusuhjuritengah, dan Desa Sitiadi Kecamatan Puring.
- f. Penetapan Batas Desa pada segmen Desa Banjarejo dengan Desa Sitiadi Kecamatan Puring adalah:
1. dimulai dari TK 33.05.03.2012-03.2018-03.2019-000 dengan koordinat $7^{\circ} 44' 16,461''$ LS dan $109^{\circ} 30' 56,747''$ BT yang merupakan Simpul batas antara Desa Banjarejo, Desa Srusuhjuritengah, dan Desa Sitiadi Kecamatan Puring;
 2. dari TK 33.05.03.2012-03.2018-03.2019-000 dilanjutkan mengarah ke tenggara mengikuti tepi sisi utara jalan setapak sampai pada TK 33.05.03.2012-03.2019-001 dengan koordinat $7^{\circ} 44' 16,939''$ LS dan $109^{\circ} 30' 58,706''$ BT yang terletak pada jalan setapak;
 3. TK 33.05.03.2012-03.2019-001 dilanjutkan mengarah ke tenggara mengikuti tepi sisi utara jalan setapak sampai pada TK 33.05.03.2012-03.2019-002 dengan koordinat $7^{\circ} 44' 19,486''$ LS dan $109^{\circ} 31' 17,777''$ BT yang terletak pada Pasar Puring;

4. TK 33.05.03.2012-03.2019-002 dilanjutkan mengarah ke tenggara melewati Pasar Puring sampai pada TK 33.05.03.2012-03.2019-003 dengan koordinat $7^{\circ} 44' 20,084''$ LS dan $109^{\circ} 31' 20,953''$ BT yang terletak pada Jalan Pantai Bopong;
 5. TK 33.05.03.2012-03.2019-003 dilanjutkan mengarah ke barat daya mengikuti tepi sisi barat Jalan Pantai Bopong sampai pada TK 33.05.03.2012-03.2019-004 dengan koordinat $7^{\circ} 44' 27,584''$ LS dan $109^{\circ} 31' 20,138''$ BT yang terletak pada Jalan Pantai Bopong;
 6. TK 33.05.03.2012-03.2019-004 dilanjutkan mengarah ke tenggara mengikuti tepi sisi selatan Jalan Desa Sitiadi sampai pada TK 33.05.03.2012-03.2019-005 dengan koordinat $7^{\circ} 44' 28,445''$ LS dan $109^{\circ} 31' 24,627''$ BT yang terletak pada pekarangan;
 7. TK 33.05.03.2012-03.2019-005 dilanjutkan mengarah ke tenggara melewati pekarangan sampai pada TK 33.05.03.2012-03.2019-006 dengan koordinat $7^{\circ} 44' 35,787''$ LS dan $109^{\circ} 31' 24,602''$ BT yang terletak pada jalan setapak;
 8. TK 33.05.03.2012-03.2019-006 dilanjutkan mengarah ke barat daya mengikuti tepi sisi barat jalan setapak sampai pada TK 33.05.03.2012-03.2019-007 dengan koordinat $7^{\circ} 44' 36,656''$ LS dan $109^{\circ} 31' 24,447''$ BT yang terletak pada Jalan Pangeran Diponegoro; dan
 9. TK 33.05.03.2012-03.2019-007 dilanjutkan mengarah ke barat daya melewati Jalan Pangeran Diponegoro sampai pada TK 33.05.03.2011-03.2012-03.2019-000 dengan koordinat $7^{\circ} 44' 36,885''$ LS dan $109^{\circ} 31' 24,406''$ BT yang terletak pada Simpul batas antara Desa Purwoharjo, Desa Banjarejo, dan Desa Sitiadi Kecamatan Puring.
- g. Penetapan Batas Desa pada segmen Desa Banjarejo dengan Desa Purwoharjo Kecamatan Puring adalah:
1. dimulai dari TK 33.05.03.2011-03.2012-03.2019-000 dengan koordinat $7^{\circ} 44' 36,885''$ LS dan $109^{\circ} 31' 24,406''$ BT yang merupakan Simpul batas antara Desa Purwoharjo, Desa Banjarejo, dan Desa Sitiadi Kecamatan Puring;
 2. dari TK 33.05.03.2011-03.2012-03.2019-000 dilanjutkan mengarah ke barat daya melewati saluran irigasi sampai pada TK 33.05.03.2011-03.2012-001 dengan koordinat $7^{\circ} 44' 37,079''$ LS dan $109^{\circ} 31' 24,365''$ BT yang terletak pada pematang sawah;
 3. TK 33.05.03.2011-03.2012-001 dilanjutkan mengarah ke barat daya mengikuti pematang sawah sampai pada TK 33.05.03.2011-03.2012-002 dengan koordinat $7^{\circ} 44' 42,262''$ LS dan $109^{\circ} 31' 23,275''$ BT yang terletak pada pematang sawah;
 4. TK 33.05.03.2011-03.2012-002 dilanjutkan mengarah ke tenggara mengikuti pematang sawah sampai pada TK 33.05.03.2011-03.2012-003 dengan koordinat $7^{\circ} 44' 42,656''$ LS dan $109^{\circ} 31' 24,217''$ BT yang terletak pada saluran irigasi;
 5. TK 33.05.03.2011-03.2012-003 dilanjutkan mengarah ke barat daya menyusuri as saluran irigasi sampai pada TK 33.05.03.2011-03.2012-004 dengan koordinat $7^{\circ} 44' 44,163''$ LS dan $109^{\circ} 31' 24,109''$ BT yang terletak pada jalan setapak; dan

6. TK 33.05.03.2011-03.2012-004 dilanjutkan mengarah ke selatan melewati jalan setapak sampai pada TK 33.05.03.2003-03.2011-03.2012-000 dengan koordinat $7^{\circ} 44' 44,340''$ LS dan $109^{\circ} 31' 24,097''$ BT yang terletak pada Simpul batas antara Desa Waluyorejo, Desa Purwoharjo, dan Desa Banjarejo Kecamatan Puring.
- h. Penetapan Batas Desa pada segmen Desa Banjarejo dengan Desa Waluyorejo Kecamatan Puring adalah:
 1. dimulai dari TK 33.05.03.2003-03.2011-03.2012-000 dengan koordinat $7^{\circ} 44' 44,340''$ LS dan $109^{\circ} 31' 24,097''$ BT yang merupakan Simpul batas antara Desa Waluyorejo, Desa Purwoharjo, dan Desa Banjarejo Kecamatan Puring;
 2. dari TK 33.05.03.2003-03.2011-03.2012-000 dilanjutkan mengarah ke barat daya mengikuti as Jalan Wates sampai pada TK 33.05.03.2003-03.2012-001 dengan koordinat $7^{\circ} 44' 54,076''$ LS dan $109^{\circ} 31' 22,341''$ BT yang terletak pada jalan setapak; dan
 3. TK 33.05.03.2003-03.2012-001 dilanjutkan mengarah ke barat daya mengikuti as jalan setapak sampai pada TK 33.05.03.2002-03.2003-03.2012-000 dengan koordinat $7^{\circ} 44' 58,782''$ LS dan $109^{\circ} 31' 21,634''$ BT yang terletak pada Simpul batas antara Desa Surejan, Desa Waluyorejo, dan Desa Banjarejo Kecamatan Puring.
- i. Penetapan Batas Desa pada segmen Desa Banjarejo dengan Desa Surejan Kecamatan Puring adalah:
 1. dimulai dari TK 33.05.03.2002-03.2003-03.2012-000 dengan koordinat $7^{\circ} 44' 58,782''$ LS dan $109^{\circ} 31' 21,634''$ BT yang merupakan Simpul batas antara Desa Surejan, Desa Waluyorejo, dan Desa Banjarejo Kecamatan Puring;
 2. dari TK 33.05.03.2002-03.2003-03.2012-000 dilanjutkan mengarah ke barat laut melewati kebun sampai pada TK 33.05.03.2002-03.2012-001 dengan koordinat $7^{\circ} 44' 56,527''$ LS dan $109^{\circ} 31' 15,926''$ BT yang terletak pada Jalan Pantai Bopong;
 3. TK 33.05.03.2002-03.2012-001 dilanjutkan mengarah ke barat laut melewati Jalan Pantai Bopong sampai pada TK 33.05.03.2002-03.2012-002 dengan koordinat $7^{\circ} 44' 56,398''$ LS dan $109^{\circ} 31' 15,816''$ BT yang terletak pada kebun;
 4. TK 33.05.03.2002-03.2012-002 dilanjutkan mengarah ke barat laut melewati kebun sampai pada TK 33.05.03.2002-03.2012-003 dengan koordinat $7^{\circ} 44' 47,172''$ LS dan $109^{\circ} 30' 31,593''$ BT yang terletak pada masjid;
 5. TK 33.05.03.2002-03.2012-003 dilanjutkan mengarah ke barat laut melewati tepi sisi utara masjid sampai pada TK 33.05.03.2002-03.2012-004 dengan koordinat $7^{\circ} 44' 46,563''$ LS dan $109^{\circ} 30' 30,466''$ BT yang terletak pada Jalan Brondong Kidul;
 6. TK 33.05.03.2002-03.2012-004 dilanjutkan mengarah ke barat laut mengikuti tepi sisi selatan Jalan Brondong Kidul sampai pada TK 33.05.03.2002-03.2012-005 dengan koordinat $7^{\circ} 44' 43,416''$ LS dan $109^{\circ} 30' 20,761''$ BT yang terletak pada perempatan; dan

7. TK 33.05.03.2002-03.2012-005 dilanjutkan mengarah ke barat laut mengikuti tepi sisi selatan jalan setapak sampai pada TK 33.05.03.2001-03.2002-03.2012-000 dengan koordinat $7^{\circ} 44' 39,463''$ LS dan $109^{\circ} 30' 5,142''$ BT yang terletak pada Simpul batas antara Desa Tambakmulyo, Desa Surejan, dan Desa Banjarejo Kecamatan Puring.
- j. Penetapan Batas Desa pada segmen Desa Banjarejo dengan Desa Tambakmulyo Kecamatan Puring adalah:
 1. dimulai dari TK 33.05.03.2001-03.2012-03.2013-000 dengan koordinat $7^{\circ} 44' 4,350''$ LS dan $109^{\circ} 29' 26,140''$ BT yang merupakan Simpul batas antara Desa Tambakmulyo, Desa Banjarejo, dan Desa Wetonkulon Kecamatan Puring;
 2. dari TK 33.05.03.2001-03.2012-03.2013-000 dilanjutkan mengarah ke selatan mengikuti pematang sawah sampai pada TK 33.05.03.2001-03.2012-001 dengan koordinat $7^{\circ} 44' 5,577''$ LS dan $109^{\circ} 29' 26,312''$ BT yang terletak pada kebun;
 3. TK 33.05.03.2001-03.2012-001 dilanjutkan mengarah ke tenggara mengikuti jalan sampai pada TK 33.05.03.2001-03.2012-002 dengan koordinat $7^{\circ} 44' 24,618''$ LS dan $109^{\circ} 29' 26,576''$ BT yang terletak pada jalan desa;
 4. TK 33.05.03.2001-03.2012-002 dilanjutkan mengarah ke timur mengikuti jalan sampai pada TK 33.05.03.2001-03.2012-003 dengan koordinat $7^{\circ} 44' 25,525''$ LS dan $109^{\circ} 29' 32,848''$ BT yang terletak pada jalan;
 5. TK 33.05.03.2001-03.2012-003 dilanjutkan mengarah ke tenggara mengikuti jalan sampai pada TK 33.05.03.2001-03.2012-004 dengan koordinat $7^{\circ} 44' 26,399''$ LS dan $109^{\circ} 29' 33,592''$ BT yang terletak pada jalan desa;
 6. TK 33.05.03.2001-03.2012-004 dilanjutkan mengarah ke tenggara mengikuti batas antara sawah dan kebun sampai pada TK 33.05.03.2001-03.2012-005 dengan koordinat $7^{\circ} 44' 31,283''$ LS dan $109^{\circ} 29' 53,096''$ BT yang terletak pada jalan desa;
 7. TK 33.05.03.2001-03.2012-005 dilanjutkan mengarah ke barat daya mengikuti jalan sampai pada TK 33.05.03.2001-03.2012-006 dengan koordinat $7^{\circ} 44' 36,234''$ LS dan $109^{\circ} 29' 52,497''$ BT yang terletak pada jalan desa;
 8. TK 33.05.03.2001-03.2012-006 dilanjutkan mengarah ke tenggara mengikuti jalan sampai pada TK 33.05.03.2001-03.2012-007 dengan koordinat $7^{\circ} 44' 38,736''$ LS dan $109^{\circ} 30' 2,573''$ BT yang terletak pada jalan; dan
 9. TK 33.05.03.2001-03.2012-007 dilanjutkan mengarah ke tenggara mengikuti batas antara sawah dan kebun sampai pada TK 33.05.03.2001-03.2002-03.2012-000 dengan koordinat $7^{\circ} 44' 39,463''$ LS dan $109^{\circ} 30' 5,142''$ BT yang terletak pada Simpul batas antara Desa Tambakmulyo, Desa Surejan, dan Desa Banjarejo Kecamatan Puring.

Bagian Ketiga Belas
Penetapan dan Penegasan Batas Desa Wetonkulon
Pasal 28

Penetapan dan Penegasan Batas Desa Wetonkulon Kecamatan Puring sebagaimana dimaksud dalam Pasal 3 huruf m memiliki Batas-batas sebagai berikut:

- a. Batas sebelah Utara : Desa Sidomukti Kecamatan Kuwarasan
- b. Batas sebelah Timur : Desa Wetonwetan Kecamatan Puring
- c. Batas sebelah Selatan : Desa Banjarejo dan Desa Tambakmulyo Kecamatan Puring
- d. Batas sebelah Barat : Desa Adiwarno Kecamatan Buayan, Desa Pesuruhan Kecamatan Puring, dan Desa Rangkah Kecamatan Buayan

Pasal 29

Penetapan dan Penegasan Batas Desa Wetonkulon Kecamatan Puring sebagaimana dimaksud dalam Pasal 28 sebagai berikut:

- a. Penetapan Batas Desa pada segmen Desa Wetonkulon Kecamatan Puring dengan Desa Sidomukti Kecamatan Kuwarasan adalah:
 - 1. dimulai dari TK 33.05.02.2004-03.2013-16.2002-000 dengan koordinat 7° 42' 26,854" LS dan 109° 29' 29,018" BT yang merupakan Simpul batas antara Desa Rangkah Kecamatan Buayan, Desa Wetonkulon Kecamatan Puring, dan Desa Sidomukti Kecamatan Kuwarasan;
 - 2. dari TK 33.05.02.2004-03.2013-16.2002-000 dilanjutkan mengarah ke tenggara menyusuri saluran air sampai pada TK 33.05.03.2013-16.2002-001 dengan koordinat 7° 42' 28,731" LS dan 109° 29' 35,324" BT yang terletak pada saluran air;
 - 3. TK 33.05.03.2013-16.2002-001 dilanjutkan mengarah ke selatan mengikuti pematang sawah sampai pada TK 33.05.03.2013-16.2002-002 dengan koordinat 7° 42' 30,381" LS dan 109° 29' 35,328" BT yang terletak pada saluran air;
 - 4. TK 33.05.03.2013-16.2002-002 dilanjutkan mengarah ke tenggara mengikuti pematang sawah kurang lebih 38 meter, lalu ke arah timur kurang lebih 11 meter, lalu ke arah selatan kurang lebih 81 meter sampai pada TK 33.05.03.2013-16.2002-003 dengan koordinat 7° 42' 33,482" LS dan 109° 29' 36,774" BT yang terletak pada sawah;
 - 5. TK 33.05.03.2013-16.2002-003 dilanjutkan mengarah ke timur mengikuti pematang sawah sampai pada TK 33.05.03.2013-16.2002-004 dengan koordinat 7° 42' 33,637" LS dan 109° 29' 42,557" BT yang terletak pada sawah; dan
 - 6. TK 33.05.03.2013-16.2002-004 dilanjutkan mengarah ke selatan mengikuti pematang sawah sampai pada TK 33.05.03.2013-03.2015-16.2002-000 dengan koordinat 7° 42' 38,636" LS dan 109° 29' 42,511" BT yang terletak pada Simpul batas antara Desa Wetonkulon dan Desa Wetonwetan Kecamatan Puring dengan Desa Sidomukti Kecamatan Kuwarasan.

b. Penetapan Batas Desa pada segmen Desa Wetonkulon dengan Desa Wetonwetan Kecamatan Puring adalah:

1. dimulai dari TK 33.05.03.2012-03.2013-03.2015-000 dengan koordinat 7° 44' 7,984" LS dan 109° 29' 47,381" BT yang merupakan Simpul batas antara Desa Banjarejo, Desa Wetonkulon, dan Desa Wetonwetan Kecamatan Puring;
2. dari TK 33.05.03.2012-03.2013-03.2015-000 dilanjutkan mengarah ke timur laut melewati pekarangan sampai pada TK 33.05.03.2013-03.2015-001 dengan koordinat 7° 44' 5,329" LS dan 109° 29' 47,701" BT yang terletak pada pekarangan;
3. TK 33.05.03.2013-03.2015-001 dilanjutkan mengarah ke barat laut melewati Jalan Puring-Suwuk sampai pada TK 33.05.03.2013-03.2015-002 dengan koordinat 7° 44' 5,101" LS dan 109° 29' 47,470" BT yang terletak pada permukiman;
4. TK 33.05.03.2013-03.2015-002 dilanjutkan mengarah ke timur laut melewati pekarangan sampai pada TK 33.05.03.2013-03.2015-003 dengan koordinat 7° 44' 1,913" LS dan 109° 29' 48,419" BT yang terletak pada jalan;
5. TK 33.05.03.2013-03.2015-003 dilanjutkan mengarah ke timur melewati Jalan Puring-Buayan sampai pada TK 33.05.03.2013-03.2015-004 dengan koordinat 7° 44' 1,885" LS dan 109° 29' 49,117" BT yang terletak pada jalan;
6. TK 33.05.03.2013-03.2015-004 dilanjutkan mengarah ke barat laut melewati pekarangan sampai pada TK 33.05.03.2013-03.2015-005 dengan koordinat 7° 43' 53,509" LS dan 109° 29' 47,824" BT yang terletak pada pekarangan;
7. TK 33.05.03.2013-03.2015-005 dilanjutkan mengarah ke timur laut melewati pekarangan sampai pada TK 33.05.03.2013-03.2015-006 dengan koordinat 7° 43' 47,673" LS dan 109° 29' 48,168" BT yang terletak pada pekarangan;
8. TK 33.05.03.2013-03.2015-006 dilanjutkan mengarah ke barat laut melewati pekarangan sampai pada TK 33.05.03.2013-03.2015-007 dengan koordinat 7° 43' 42,959" LS dan 109° 29' 47,351" BT yang terletak pada pekarangan;
9. TK 33.05.03.2013-03.2015-007 dilanjutkan mengarah ke barat laut melewati pekarangan sampai pada TK 33.05.03.2013-03.2015-008 dengan koordinat 7° 43' 42,218" LS dan 109° 29' 43,455" BT yang terletak pada pekarangan;
10. TK 33.05.03.2013-03.2015-008 dilanjutkan mengarah ke timur laut melewati pekarangan sampai pada TK 33.05.03.2013-03.2015-009 dengan koordinat 7° 43' 40,894" LS dan 109° 29' 43,853" BT yang terletak pada pekarangan;
11. TK 33.05.03.2013-03.2015-009 dilanjutkan mengarah ke tenggara melewati pekarangan sampai pada TK 33.05.03.2013-03.2015-010 dengan koordinat 7° 43' 41,718" LS dan 109° 29' 47,365" BT yang terletak pada pekarangan;

12. TK 33.05.03.2013-03.2015-010 dilanjutkan mengarah ke barat laut melewati pekarangan sampai pada TK 33.05.03.2013-03.2015-011 dengan koordinat $7^{\circ} 43' 35,040''$ LS dan $109^{\circ} 29' 46,285''$ BT yang terletak pada pekarangan;
13. TK 33.05.03.2013-03.2015-011 dilanjutkan mengarah ke timur laut melewati pekarangan sampai pada TK 33.05.03.2013-03.2015-012 dengan koordinat $7^{\circ} 43' 32,645''$ LS dan $109^{\circ} 29' 46,327''$ BT yang terletak pada sungai;
14. TK 33.05.03.2013-03.2015-012 dilanjutkan mengarah ke barat daya melewati pekarangan sampai pada TK 33.05.03.2013-03.2015-013 dengan koordinat $7^{\circ} 43' 33,713''$ LS dan $109^{\circ} 29' 38,347''$ BT yang terletak pada sawah;
15. TK 33.05.03.2013-03.2015-013 dilanjutkan mengarah ke barat laut mengikuti pematang sawah sampai pada TK 33.05.03.2013-03.2015-014 dengan koordinat $7^{\circ} 43' 32,493''$ LS dan $109^{\circ} 29' 37,654''$ BT yang terletak pada tanggul;
16. TK 33.05.03.2013-03.2015-014 dilanjutkan mengarah ke timur laut mengikuti tanggul sampai pada TK 33.05.03.2013-03.2015-015 dengan koordinat $7^{\circ} 43' 29,957''$ LS dan $109^{\circ} 29' 40,601''$ BT yang terletak pada tanggul;
17. TK 33.05.03.2013-03.2015-015 dilanjutkan mengarah ke barat laut melewati Sungai Ulekan sampai pada TK 33.05.03.2013-03.2015-016 dengan koordinat $7^{\circ} 43' 27,838''$ LS dan $109^{\circ} 29' 39,319''$ BT yang terletak pada sungai;
18. TK 33.05.03.2013-03.2015-016 dilanjutkan mengarah ke timur laut mengikuti pematang sawah sampai pada TK 33.05.03.2013-03.2015-017 dengan koordinat $7^{\circ} 43' 24,394''$ LS dan $109^{\circ} 29' 39,790''$ BT yang terletak pada sawah;
19. TK 33.05.03.2013-03.2015-017 dilanjutkan mengarah ke barat laut mengikuti pematang sawah sampai pada TK 33.05.03.2013-03.2015-018 dengan koordinat $7^{\circ} 43' 24,138''$ LS dan $109^{\circ} 29' 39,446''$ BT yang terletak pada sawah;
20. TK 33.05.03.2013-03.2015-018 dilanjutkan mengarah ke timur laut mengikuti pematang sawah sampai pada TK 33.05.03.2013-03.2015-019 dengan koordinat $7^{\circ} 43' 19,454''$ LS dan $109^{\circ} 29' 42,881''$ BT yang terletak pada sawah;
21. TK 33.05.03.2013-03.2015-019 dilanjutkan mengarah ke utara mengikuti pematang sawah sampai pada TK 33.05.03.2013-03.2015-020 dengan koordinat $7^{\circ} 43' 18,594''$ LS dan $109^{\circ} 29' 42,874''$ BT yang terletak pada sawah;
22. TK 33.05.03.2013-03.2015-020 dilanjutkan mengarah ke barat laut mengikuti pematang sawah sampai pada TK 33.05.03.2013-03.2015-021 dengan koordinat $7^{\circ} 43' 18,098''$ LS dan $109^{\circ} 29' 42,222''$ BT yang terletak pada sawah;

23. TK 33.05.03.2013-03.2015-021 dilanjutkan mengarah ke utara mengikuti pematang sawah sampai pada TK 33.05.03.2013-03.2015-022 dengan koordinat $7^{\circ} 43' 14,903''$ LS dan $109^{\circ} 29' 42,436''$ BT yang terletak pada sawah;
 24. TK 33.05.03.2013-03.2015-022 dilanjutkan mengarah ke utara melewati Sungai Sodetan Gombong sampai pada TK 33.05.03.2013-03.2015-023 dengan koordinat $7^{\circ} 43' 12,889''$ LS dan $109^{\circ} 29' 42,323''$ BT yang terletak pada sawah; dan
 25. TK 33.05.03.2013-03.2015-023 dilanjutkan mengarah ke utara mengikuti pematang sawah sampai pada TK 33.05.03.2013-03.2015-16.2002-000 dengan koordinat $7^{\circ} 42' 38,636''$ LS dan $109^{\circ} 29' 42,511''$ BT yang terletak pada Simpul batas antara Desa Wetonkulon dan Desa Wetonwetan Kecamatan Puring dengan Desa Sidomukti Kecamatan Kuwarasan.
- c. Penetapan Batas Desa pada segmen Desa Wetonkulon dengan Desa Banjarejo Kecamatan Puring adalah:
1. dimulai dari TK 33.05.03.2012-03.2013-03.2015-000 dengan koordinat $7^{\circ} 44' 7,984''$ LS dan $109^{\circ} 29' 47,381''$ BT yang merupakan Simpul batas antara Desa Banjarejo, Desa Wetonkulon, dan Desa Wetonwetan Kecamatan Puring;
 2. dari TK 33.05.03.2012-03.2013-03.2015-000 dilanjutkan mengarah ke barat menyusuri tepi sisi utara saluran air sampai pada TK 33.05.03.2012-03.2013-001 dengan koordinat $7^{\circ} 44' 7,485''$ LS dan $109^{\circ} 29' 44,523''$ BT yang terletak pada jalan; dan
 3. TK 33.05.03.2012-03.2013-001 dilanjutkan mengarah ke barat menyusuri tepi sisi utara saluran air sampai pada TK 33.05.03.2001-03.2012-03.2013-000 dengan koordinat $7^{\circ} 44' 4,350''$ LS dan $109^{\circ} 29' 26,140''$ BT yang terletak pada Simpul batas antara Desa Tambakmulyo, Desa Banjarejo, dan Desa Wetonkulon Kecamatan Puring.
- d. Penetapan Batas Desa pada segmen Desa Wetonkulon dengan Desa Tambakmulyo Kecamatan Puring adalah:
1. dimulai dari TK 33.05.03.2001-03.2012-03.2013-000 dengan koordinat $7^{\circ} 44' 4,350''$ LS dan $109^{\circ} 29' 26,140''$ BT yang merupakan Simpul batas antara Desa Tambakmulyo, Desa Banjarejo, dan Desa Wetonkulon Kecamatan Puring;
 2. dari TK 33.05.03.2001-03.2012-03.2013-000 dilanjutkan mengarah ke barat daya menyusuri saluran air sampai pada TK 33.05.03.2001-03.2013-001 dengan koordinat $7^{\circ} 44' 2,973''$ LS dan $109^{\circ} 29' 12,911''$ BT yang terletak pada jalan setapak; dan
 3. TK 33.05.03.2001-03.2013-001 dilanjutkan mengarah ke barat laut mengikuti pematang sawah sampai pada TK 33.05.02.2003-03.2001-03.2013-000 dengan koordinat $7^{\circ} 44' 2,777''$ LS dan $109^{\circ} 29' 12,424''$ BT yang terletak pada Simpul batas antara Desa Adiwarno Kecamatan Buayan dengan Desa Tambakmulyo dan Desa Wetonkulon Kecamatan Puring.

- e. Penetapan Batas Desa pada segmen Desa Wetonkulon Kecamatan Puring dengan Desa Adiwarno Kecamatan Buayan adalah:
1. dimulai dari TK 33.05.02.2003-03.2001-03.2013-000 dengan koordinat $7^{\circ} 44' 2,777''$ LS dan $109^{\circ} 29' 12,424''$ BT yang merupakan Simpul batas antara Desa Adiwarno Kecamatan Buayan dengan Desa Tambakmulyo dan Desa Wetonkulon Kecamatan Puring;
 2. dari TK 33.05.02.2003-03.2001-03.2013-000 dilanjutkan mengarah ke timur laut mengikuti pematang sawah kurang lebih 70 meter, lalu ke arah barat laut kurang lebih 83 meter sampai pada TK 33.05.02.2003-03.2013-001 dengan koordinat $7^{\circ} 43' 58,101''$ LS dan $109^{\circ} 29' 12,803''$ BT yang terletak pada pertigaan pematang sawah;
 3. TK 33.05.02.2003-03.2013-001 dilanjutkan mengarah ke barat laut mengikuti pematang sawah sampai pada TK 33.05.02.2003-03.2013-002 dengan koordinat $7^{\circ} 43' 55,078''$ LS dan $109^{\circ} 29' 10,323''$ BT yang terletak pada sempadan sungai; dan
 4. TK 33.05.02.2003-03.2013-002 dilanjutkan mengarah ke timur laut menyusuri as sungai sampai pada TK 33.05.02.2003-03.2013-03.2014-000 dengan koordinat $7^{\circ} 43' 42,541''$ LS dan $109^{\circ} 29' 17,392''$ BT yang terletak pada Simpul batas antara Desa Adiwarno Kecamatan Buayan dengan Desa Wetonkulon dan Desa Pesuruhan Kecamatan Puring.
- f. Penetapan Batas Desa pada segmen Desa Wetonkulon dengan Desa Pesuruhan Kecamatan Puring adalah:
1. dimulai dari TK 33.05.02.2004-03.2013-03.2014-000 dengan koordinat $7^{\circ} 42' 50,295''$ LS dan $109^{\circ} 29' 20,252''$ BT yang merupakan Simpul batas antara Desa Rangkah Kecamatan Buayan dengan Desa Wetonkulon dan Desa Pesuruhan Kecamatan Puring;
 2. dari TK 33.05.02.2004-03.2013-03.2014-000 dilanjutkan mengarah ke selatan mengikuti pematang sawah sampai pada TK 33.05.03.2013-03.2014-001 dengan koordinat $7^{\circ} 43' 11,598''$ LS dan $109^{\circ} 29' 21,238''$ BT yang terletak pada kebun;
 3. TK 33.05.03.2013-03.2014-001 dilanjutkan mengarah ke selatan mengikuti batas antara kebun dan sawah sampai pada TK 33.05.03.2013-03.2014-002 dengan koordinat $7^{\circ} 43' 15,458''$ LS dan $109^{\circ} 29' 21,826''$ BT yang terletak pada kebun;
 4. TK 33.05.03.2013-03.2014-002 dilanjutkan mengarah ke selatan mengikuti batas antara kebun dan sawah sampai pada TK 33.05.03.2013-03.2014-003 dengan koordinat $7^{\circ} 43' 18,748''$ LS dan $109^{\circ} 29' 21,586''$ BT yang terletak pada kebun;
 5. TK 33.05.03.2013-03.2014-003 dilanjutkan mengarah ke selatan mengikuti pematang sawah sampai pada TK 33.05.03.2013-03.2014-004 dengan koordinat $7^{\circ} 43' 21,000''$ LS dan $109^{\circ} 29' 21,461''$ BT yang terletak pada kebun;
 6. TK 33.05.03.2013-03.2014-004 dilanjutkan mengarah ke selatan melewati kebun sampai pada TK 33.05.03.2013-03.2014-005 dengan koordinat $7^{\circ} 43' 24,692''$ LS dan $109^{\circ} 29' 21,466''$ BT yang terletak pada kebun;

7. TK 33.05.03.2013-03.2014-005 dilanjutkan mengarah ke barat daya mengikuti batas antara kebun dan sawah sampai pada TK 33.05.03.2013-03.2014-006 dengan koordinat $7^{\circ} 43' 26,883''$ LS dan $109^{\circ} 29' 21,192''$ BT yang terletak pada saluran air;
 8. TK 33.05.03.2013-03.2014-006 dilanjutkan mengarah ke selatan mengikuti pematang sawah sampai pada TK 33.05.03.2013-03.2014-007 dengan koordinat $7^{\circ} 43' 29,112''$ LS dan $109^{\circ} 29' 21,055''$ BT yang terletak pada tepi sungai; dan
 9. TK 33.05.03.2013-03.2014-007 dilanjutkan mengarah ke selatan menyusuri as sungai sampai pada TK 33.05.02.2003-03.2013-03.2014-000 dengan koordinat $7^{\circ} 43' 42,541''$ LS dan $109^{\circ} 29' 17,392''$ BT yang terletak pada Simpul batas antara Desa Adiwarno Kecamatan Buayan dengan Desa Wetonkulon dan Desa Pesuruhan Kecamatan Puring.
- g. Penetapan Batas Desa pada segmen Desa Wetonkulon Kecamatan Puring dengan Desa Rangkah Kecamatan Buayan adalah:
1. dimulai dari TK 33.05.02.2004-03.2013-16.2002-000 dengan koordinat $7^{\circ} 42' 26,854''$ LS dan $109^{\circ} 29' 29,018''$ BT yang merupakan Simpul batas antara Desa Rangkah Kecamatan Buayan, Desa Wetonkulon Kecamatan Puring, dan Desa Sidomukti Kecamatan Kuwarasan;
 2. dari TK 33.05.02.2004-03.2013-16.2002-000 dilanjutkan mengarah ke barat daya menyusuri saluran irigasi sampai pada TK 33.05.02.2004-03.2013-001 dengan koordinat $7^{\circ} 42' 27,851''$ LS dan $109^{\circ} 29' 28,108''$ BT yang terletak pada saluran air;
 3. TK 33.05.02.2004-03.2013-001 dilanjutkan mengarah ke barat daya mengikuti pematang sawah sampai pada TK 33.05.02.2004-03.2013-002 dengan koordinat $7^{\circ} 42' 31,309''$ LS dan $109^{\circ} 29' 21,949''$ BT yang terletak pada sawah;
 4. TK 33.05.02.2004-03.2013-002 dilanjutkan mengarah ke barat daya mengikuti pematang sawah sampai pada TK 33.05.02.2004-03.2013-003 dengan koordinat $7^{\circ} 42' 32,129''$ LS dan $109^{\circ} 29' 21,199''$ BT yang terletak pada sawah;
 5. TK 33.05.02.2004-03.2013-003 dilanjutkan mengarah ke selatan mengikuti pematang sawah sampai pada TK 33.05.02.2004-03.2013-004 dengan koordinat $7^{\circ} 42' 34,239''$ LS dan $109^{\circ} 29' 21,436''$ BT yang terletak pada sawah;
 6. TK 33.05.02.2004-03.2013-004 dilanjutkan mengarah ke timur laut mengikuti pematang sawah sampai pada TK 33.05.02.2004-03.2013-005 dengan koordinat $7^{\circ} 42' 34,047''$ LS dan $109^{\circ} 29' 22,220''$ BT yang terletak pada sawah;
 7. TK 33.05.02.2004-03.2013-005 dilanjutkan mengarah ke tenggara mengikuti pematang sawah sampai pada TK 33.05.02.2004-03.2013-006 dengan koordinat $7^{\circ} 42' 36,250''$ LS dan $109^{\circ} 29' 22,567''$ BT yang terletak pada sawah;

8. TK 33.05.02.2004-03.2013-006 dilanjutkan mengarah ke barat daya mengikuti pematang sawah sampai pada TK 33.05.02.2004-03.2013-007 dengan koordinat $7^{\circ} 42' 38,286''$ LS dan $109^{\circ} 29' 22,545''$ BT yang terletak pada sawah;
9. TK 33.05.02.2004-03.2013-007 dilanjutkan mengarah ke tenggara mengikuti pematang sawah kurang lebih 13 meter, lalu ke arah tenggara kurang lebih 21 meter, lalu ke arah barat daya kurang lebih 5 meter, lalu ke arah tenggara kurang lebih 21 meter sampai pada TK 33.05.02.2004-03.2013-008 dengan koordinat $7^{\circ} 42' 40,115''$ LS dan $109^{\circ} 29' 22,846''$ BT yang terletak pada sawah;
10. TK 33.05.02.2004-03.2013-008 dilanjutkan mengarah ke barat daya mengikuti pematang sawah kurang lebih 12 meter, lalu ke arah tenggara kurang lebih 10 meter, lalu ke arah barat daya kurang lebih 21 meter sampai pada TK 33.05.02.2004-03.2013-009 dengan koordinat $7^{\circ} 42' 41,720''$ LS dan $109^{\circ} 29' 22,714''$ BT yang terletak pada sawah;
11. TK 33.05.02.2004-03.2013-009 dilanjutkan mengarah ke barat daya mengikuti pematang sawah kurang lebih 5 meter, lalu ke arah barat daya kurang lebih 16 meter sampai pada TK 33.05.02.2004-03.2013-010 dengan koordinat $7^{\circ} 42' 42,290''$ LS dan $109^{\circ} 29' 22,484''$ BT yang terletak pada sawah;
12. TK 33.05.02.2004-03.2013-010 dilanjutkan mengarah ke tenggara mengikuti pematang sawah sampai pada TK 33.05.02.2004-03.2013-011 dengan koordinat $7^{\circ} 42' 42,881''$ LS dan $109^{\circ} 29' 22,983''$ BT yang terletak pada sawah;
13. TK 33.05.02.2004-03.2013-011 dilanjutkan mengarah ke barat daya mengikuti pematang sawah sampai pada TK 33.05.02.2004-03.2013-012 dengan koordinat $7^{\circ} 42' 47,455''$ LS dan $109^{\circ} 29' 21,747''$ BT yang terletak pada sawah;
14. TK 33.05.02.2004-03.2013-012 dilanjutkan mengarah ke tenggara mengikuti pematang sawah kurang lebih 14 meter, lalu ke arah barat daya kurang lebih 21 meter, lalu ke arah selatan kurang lebih 9 meter sampai pada TK 33.05.02.2004-03.2013-013 dengan koordinat $7^{\circ} 42' 48,789''$ LS dan $109^{\circ} 29' 21,454''$ BT yang terletak pada sawah; dan
15. TK 33.05.02.2004-03.2013-013 dilanjutkan mengarah ke barat daya mengikuti pematang sawah sampai pada TK 33.05.02.2004-03.2013-03.2014-000 dengan koordinat $7^{\circ} 42' 50,295''$ LS dan $109^{\circ} 29' 20,252''$ BT yang terletak pada Simpul batas antara Desa Rangkah Kecamatan Buayan dengan Desa Wetonkulon dan Desa Pesuruhan Kecamatan Puring.

Bagian Keempat Belas
Penetapan dan Penegasan Batas Desa Pesuruhan

Pasal 30

Penetapan dan Penegasan Batas Desa Pesuruhan Kecamatan Puring sebagaimana dimaksud dalam Pasal 3 huruf n memiliki Batas-batas sebagai berikut:

- a. Batas sebelah Utara : Desa Rangkah Kecamatan Buayan
- b. Batas sebelah Timur : Desa Wetonkulon Kecamatan Puring
- c. Batas sebelah Selatan : Desa Wetonkulon Kecamatan Puring dan Desa Adiwarno Kecamatan Buayan
- d. Batas sebelah Barat : Desa Adiwarno dan Desa Rangkah Kecamatan Buayan

Pasal 31

Penetapan dan Penegasan Batas Desa Pesuruhan Kecamatan Puring sebagaimana dimaksud dalam Pasal 30 sebagai berikut:

- a. Penetapan Batas Desa pada segmen Desa Pesuruhan Kecamatan Puring dengan Desa Rangkah Kecamatan Buayan adalah:
 - 1. dimulai dari TK 33.05.02.2004-03.2013-03.2014-000 dengan koordinat 7° 42' 50,295" LS dan 109° 29' 20,252" BT yang merupakan Simpul batas antara Desa Rangkah Kecamatan Buayan dengan Desa Wetonkulon dan Desa Pesuruhan Kecamatan Puring;
 - 2. dari TK 33.05.02.2004-03.2013-03.2014-000 dilanjutkan mengarah ke barat daya mengikuti pematang sawah sampai pada TK 33.05.02.2004-03.2014-001 dengan koordinat 7° 42' 51,367" LS dan 109° 29' 19,279" BT yang terletak pada sawah;
 - 3. TK 33.05.02.2004-03.2014-001 dilanjutkan mengarah ke barat laut mengikuti pematang sawah sampai pada TK 33.05.02.2004-03.2014-002 dengan koordinat 7° 42' 50,782" LS dan 109° 29' 17,471" BT yang terletak pada sawah;
 - 4. TK 33.05.02.2004-03.2014-002 dilanjutkan mengarah ke barat daya mengikuti pematang sawah sampai pada TK 33.05.02.2004-03.2014-003 dengan koordinat 7° 42' 52,147" LS dan 109° 29' 15,959" BT yang terletak pada sawah;
 - 5. TK 33.05.02.2004-03.2014-003 dilanjutkan mengarah ke tenggara mengikuti pematang sawah sampai pada TK 33.05.02.2004-03.2014-004 dengan koordinat 7° 42' 53,470" LS dan 109° 29' 16,604" BT yang terletak pada sawah;
 - 6. TK 33.05.02.2004-03.2014-004 dilanjutkan mengarah ke barat mengikuti pematang sawah sampai pada TK 33.05.02.2004-03.2014-005 dengan koordinat 7° 42' 53,470" LS dan 109° 29' 15,870" BT yang terletak pada sawah;

7. TK 33.05.02.2004-03.2014-005 dilanjutkan mengarah ke barat daya mengikuti pematang sawah sampai pada TK 33.05.02.2004-03.2014-006 dengan koordinat 7° 42' 55,382" LS dan 109° 29' 12,759" BT yang terletak pada sawah;
8. TK 33.05.02.2004-03.2014-006 dilanjutkan mengarah ke selatan mengikuti pematang sawah sampai pada TK 33.05.02.2004-03.2014-007 dengan koordinat 7° 42' 56,040" LS dan 109° 29' 12,691" BT yang terletak pada sawah;
9. TK 33.05.02.2004-03.2014-007 dilanjutkan mengarah ke timur mengikuti pematang sawah sampai pada TK 33.05.02.2004-03.2014-008 dengan koordinat 7° 42' 56,067" LS dan 109° 29' 13,184" BT yang terletak pada sawah;
10. TK 33.05.02.2004-03.2014-008 dilanjutkan mengarah ke tenggara mengikuti pematang sawah sampai pada TK 33.05.02.2004-03.2014-009 dengan koordinat 7° 42' 57,383" LS dan 109° 29' 13,287" BT yang terletak pada sawah;
11. TK 33.05.02.2004-03.2014-009 dilanjutkan mengarah ke barat mengikuti pematang sawah sampai pada TK 33.05.02.2004-03.2014-010 dengan koordinat 7° 42' 57,294" LS dan 109° 29' 11,848" BT yang terletak pada sawah;
12. TK 33.05.02.2004-03.2014-010 dilanjutkan mengarah ke selatan mengikuti pematang sawah sampai pada TK 33.05.02.2004-03.2014-011 dengan koordinat 7° 43' 1,368" LS dan 109° 29' 11,304" BT yang terletak pada sawah;
13. TK 33.05.02.2004-03.2014-011 dilanjutkan mengarah ke barat mengikuti pematang sawah sampai pada TK 33.05.02.2004-03.2014-012 dengan koordinat 7° 43' 1,368" LS dan 109° 29' 11,304" BT yang terletak pada sawah;
14. TK 33.05.02.2004-03.2014-012 dilanjutkan mengarah ke selatan mengikuti pematang sawah sampai pada TK 33.05.02.2004-03.2014-013 dengan koordinat 7° 43' 1,292" LS dan 109° 29' 7,905" BT yang terletak pada sawah;
15. TK 33.05.02.2004-03.2014-013 dilanjutkan mengarah ke barat mengikuti pematang sawah sampai pada TK 33.05.02.2004-03.2014-014 dengan koordinat 7° 43' 1,587" LS dan 109° 29' 7,871" BT yang terletak pada sawah;
16. TK 33.05.02.2004-03.2014-014 dilanjutkan mengarah ke timur laut mengikuti pematang sawah sampai pada TK 33.05.02.2004-03.2014-015 dengan koordinat 7° 43' 1,519" LS dan 109° 29' 6,925" BT yang terletak pada sawah;
17. TK 33.05.02.2004-03.2014-015 dilanjutkan mengarah ke timur mengikuti pematang sawah sampai pada TK 33.05.02.2004-03.2014-016 dengan koordinat 7° 42' 57,989" LS dan 109° 29' 7,884" BT yang terletak pada sawah;
18. TK 33.05.02.2004-03.2014-016 dilanjutkan mengarah ke timur laut mengikuti pematang sawah sampai pada TK 33.05.02.2004-03.2014-017 dengan koordinat 7° 42' 57,983" LS dan 109° 29' 8,268" BT yang terletak pada sawah;
19. TK 33.05.02.2004-03.2014-017 dilanjutkan mengarah ke timur mengikuti pematang sawah sampai pada TK 33.05.02.2004-03.2014-018 dengan koordinat 7° 42' 57,092" LS dan 109° 29' 8,666" BT yang terletak pada sawah;

20. TK 33.05.02.2004-03.2014-018 dilanjutkan mengarah ke barat laut mengikuti pematang sawah sampai pada TK 33.05.02.2004-03.2014-019 dengan koordinat $7^{\circ} 42' 57,146''$ LS dan $109^{\circ} 29' 9,961''$ BT yang terletak pada sawah;
 21. TK 33.05.02.2004-03.2014-019 dilanjutkan mengarah ke barat mengikuti pematang sawah sampai pada TK 33.05.02.2004-03.2014-020 dengan koordinat $7^{\circ} 42' 51,650''$ LS dan $109^{\circ} 29' 9,118''$ BT yang terletak pada sawah;
 22. TK 33.05.02.2004-03.2014-020 dilanjutkan mengarah ke selatan mengikuti pematang sawah sampai pada TK 33.05.02.2004-03.2014-021 dengan koordinat $7^{\circ} 42' 51,637''$ LS dan $109^{\circ} 29' 6,877''$ BT yang terletak pada sawah;
 23. TK 33.05.02.2004-03.2014-021 dilanjutkan mengarah ke tenggara mengikuti pematang sawah sampai pada TK 33.05.02.2004-03.2014-022 dengan koordinat $7^{\circ} 42' 54,022''$ LS dan $109^{\circ} 29' 6,576''$ BT yang terletak pada sawah;
 24. TK 33.05.02.2004-03.2014-022 dilanjutkan mengarah ke barat daya mengikuti pematang sawah sampai pada TK 33.05.02.2004-03.2014-023 dengan koordinat $7^{\circ} 42' 54,858''$ LS dan $109^{\circ} 29' 8,186''$ BT yang terletak pada sawah;
 25. TK 33.05.02.2004-03.2014-023 dilanjutkan mengarah ke barat mengikuti pematang sawah sampai pada TK 33.05.02.2004-03.2014-024 dengan koordinat $7^{\circ} 43' 0,381''$ LS dan $109^{\circ} 29' 5,363''$ BT yang terletak pada sawah;
 26. TK 33.05.02.2004-03.2014-024 dilanjutkan mengarah ke barat daya mengikuti pematang sawah sampai pada TK 33.05.02.2004-03.2014-025 dengan koordinat $7^{\circ} 43' 0,340''$ LS dan $109^{\circ} 28' 56,961''$ BT yang terletak pada sawah;
 27. TK 33.05.02.2004-03.2014-025 dilanjutkan mengarah ke barat mengikuti tanggul sampai pada TK 33.05.02.2004-03.2014-026 dengan koordinat $7^{\circ} 43' 0,210''$ LS dan $109^{\circ} 28' 56,982''$ BT yang terletak pada sungai; dan
 28. TK 33.05.02.2004-03.2014-026 dilanjutkan mengarah ke barat daya menyusuri as Sungai Jatinegara sampai pada TK 33.05.02.2003-02.2004-03.2014-000 dengan koordinat $7^{\circ} 43' 0,346''$ LS dan $109^{\circ} 28' 55,832''$ BT yang terletak pada Simpul batas antara Desa Adiwarno dan Desa Rangkah Kecamatan Buayan dengan Desa Pesuruhan Kecamatan Puring.
- b. Penetapan Batas Desa pada segmen Desa Pesuruhan dengan Desa Wetonkulon Kecamatan Puring adalah:
1. dimulai dari TK 33.05.02.2004-03.2013-03.2014-000 dengan koordinat $7^{\circ} 42' 50,295''$ LS dan $109^{\circ} 29' 20,252''$ BT yang merupakan Simpul batas antara Desa Rangkah Kecamatan Buayan dengan Desa Wetonkulon dan Desa Pesuruhan Kecamatan Puring;
 2. dari TK 33.05.02.2004-03.2013-03.2014-000 dilanjutkan mengarah ke selatan mengikuti pematang sawah sampai pada TK 33.05.03.2013-03.2014-001 dengan koordinat $7^{\circ} 43' 11,598''$ LS dan $109^{\circ} 29' 21,238''$ BT yang terletak pada kebun;
 3. TK 33.05.03.2013-03.2014-001 dilanjutkan mengarah ke selatan mengikuti batas antara kebun dan sawah sampai pada TK 33.05.03.2013-03.2014-002 dengan koordinat $7^{\circ} 43' 15,458''$ LS dan $109^{\circ} 29' 21,826''$ BT yang terletak pada kebun;

4. TK 33.05.03.2013-03.2014-002 dilanjutkan mengarah ke selatan mengikuti batas antara kebun dan sawah sampai pada TK 33.05.03.2013-03.2014-003 dengan koordinat $7^{\circ} 43' 18,748''$ LS dan $109^{\circ} 29' 21,586''$ BT yang terletak pada kebun;
 5. TK 33.05.03.2013-03.2014-003 dilanjutkan mengarah ke selatan mengikuti pematang sawah sampai pada TK 33.05.03.2013-03.2014-004 dengan koordinat $7^{\circ} 43' 21,000''$ LS dan $109^{\circ} 29' 21,461''$ BT yang terletak pada kebun;
 6. TK 33.05.03.2013-03.2014-004 dilanjutkan mengarah ke selatan melewati kebun sampai pada TK 33.05.03.2013-03.2014-005 dengan koordinat $7^{\circ} 43' 24,692''$ LS dan $109^{\circ} 29' 21,466''$ BT yang terletak pada kebun;
 7. TK 33.05.03.2013-03.2014-005 dilanjutkan mengarah ke barat daya mengikuti batas antara kebun dan sawah sampai pada TK 33.05.03.2013-03.2014-006 dengan koordinat $7^{\circ} 43' 26,883''$ LS dan $109^{\circ} 29' 21,192''$ BT yang terletak pada saluran air;
 8. TK 33.05.03.2013-03.2014-006 dilanjutkan mengarah ke selatan mengikuti pematang sawah sampai pada TK 33.05.03.2013-03.2014-007 dengan koordinat $7^{\circ} 43' 29,112''$ LS dan $109^{\circ} 29' 21,055''$ BT yang terletak pada tepi sungai; dan
 9. TK 33.05.03.2013-03.2014-007 dilanjutkan mengarah ke selatan menyusuri as sungai sampai pada TK 33.05.02.2003-03.2013-03.2014-000 dengan koordinat $7^{\circ} 43' 42,541''$ LS dan $109^{\circ} 29' 17,392''$ BT yang terletak pada Simpul batas antara Desa Adiwarno Kecamatan Buayan dengan Desa Wetonkulon dan Desa Pesuruhan Kecamatan Puring.
- c. Penetapan Batas Desa pada segmen Desa Pesuruhan Kecamatan Puring dengan Desa Adiwarno Kecamatan Buayan adalah:
1. dimulai dari TK 33.05.02.2003-02.2004-03.2014-000 dengan koordinat $7^{\circ} 43' 7,637''$ LS dan $109^{\circ} 28' 51,369''$ BT yang merupakan Simpul batas antara Desa Adiwarno dan Desa Rangkah Kecamatan Buayan dengan Desa Pesuruhan Kecamatan Puring;
 2. dari TK 33.05.02.2003-02.2004-03.2014-000 dilanjutkan mengarah ke tenggara mengikuti jalan sampai pada TK 33.05.02.2003-03.2014-001 dengan koordinat $7^{\circ} 43' 8,097''$ LS dan $109^{\circ} 28' 51,998''$ BT yang terletak pada tepi sungai;
 3. TK 33.05.02.2003-03.2014-001 dilanjutkan mengarah ke tenggara mengikuti pematang sawah sampai pada TK 33.05.02.2003-03.2014-002 dengan koordinat $7^{\circ} 43' 8,660''$ LS dan $109^{\circ} 28' 52,938''$ BT yang terletak pada sawah;
 4. TK 33.05.02.2003-03.2014-002 dilanjutkan mengarah ke tenggara mengikuti pematang sawah sampai pada TK 33.05.02.2003-03.2014-003 dengan koordinat $7^{\circ} 43' 9,277''$ LS dan $109^{\circ} 28' 52,998''$ BT yang terletak pada sawah;
 5. TK 33.05.02.2003-03.2014-003 dilanjutkan mengarah ke tenggara mengikuti pematang sawah sampai pada TK 33.05.02.2003-03.2014-004 dengan koordinat $7^{\circ} 43' 9,508''$ LS dan $109^{\circ} 28' 54,985''$ BT yang terletak pada sawah;

6. TK 33.05.02.2003-03.2014-004 dilanjutkan mengarah ke utara mengikuti pematang sawah sampai pada TK 33.05.02.2003-03.2014-005 dengan koordinat $7^{\circ} 43' 8,506''$ LS dan $109^{\circ} 28' 55,071''$ BT yang terletak pada sawah;
7. TK 33.05.02.2003-03.2014-005 dilanjutkan mengarah ke timur mengikuti pematang sawah sampai pada TK 33.05.02.2003-03.2014-006 dengan koordinat $7^{\circ} 43' 8,532''$ LS dan $109^{\circ} 28' 57,452''$ BT yang terletak pada sawah;
8. TK 33.05.02.2003-03.2014-006 dilanjutkan mengarah ke selatan mengikuti pematang sawah sampai pada TK 33.05.02.2003-03.2014-007 dengan koordinat $7^{\circ} 43' 12,095''$ LS dan $109^{\circ} 28' 57,281''$ BT yang terletak pada sawah;
9. TK 33.05.02.2003-03.2014-007 dilanjutkan mengarah ke barat mengikuti pematang sawah sampai pada TK 33.05.02.2003-03.2014-008 dengan koordinat $7^{\circ} 43' 12,249''$ LS dan $109^{\circ} 28' 55,293''$ BT yang terletak pada tepi sungai;
10. TK 33.05.02.2003-03.2014-008 dilanjutkan mengarah ke barat laut mengikuti sempadan sungai sampai pada TK 33.05.02.2003-03.2014-009 dengan koordinat $7^{\circ} 43' 14,202''$ LS dan $109^{\circ} 28' 56,433''$ BT yang terletak pada tepi sungai;
11. TK 33.05.02.2003-03.2014-009 dilanjutkan mengarah ke timur mengikuti pematang sawah sampai pada TK 33.05.02.2003-03.2014-010 dengan koordinat $7^{\circ} 43' 14,185''$ LS dan $109^{\circ} 28' 58,317''$ BT yang terletak pada sawah;
12. TK 33.05.02.2003-03.2014-010 dilanjutkan mengarah ke barat daya mengikuti pematang sawah sampai pada TK 33.05.02.2003-03.2014-011 dengan koordinat $7^{\circ} 43' 13,971''$ LS dan $109^{\circ} 28' 58,351''$ BT yang terletak pada sawah;
13. TK 33.05.02.2003-03.2014-011 dilanjutkan mengarah ke timur mengikuti pematang sawah sampai pada TK 33.05.02.2003-03.2014-012 dengan koordinat $7^{\circ} 43' 13,971''$ LS dan $109^{\circ} 28' 58,351''$ BT yang terletak pada sawah;
14. TK 33.05.02.2003-03.2014-012 dilanjutkan mengarah ke tenggara mengikuti pematang sawah sampai pada TK 33.05.02.2003-03.2014-013 dengan koordinat $7^{\circ} 43' 13,851''$ LS dan $109^{\circ} 29' 1,290''$ BT yang terletak pada sawah;
15. TK 33.05.02.2003-03.2014-013 dilanjutkan mengarah ke barat daya mengikuti pematang sawah sampai pada TK 33.05.02.2003-03.2014-014 dengan koordinat $7^{\circ} 43' 15,145''$ LS dan $109^{\circ} 29' 1,624''$ BT yang terletak pada sawah;
16. TK 33.05.02.2003-03.2014-014 dilanjutkan mengarah ke tenggara mengikuti pematang sawah sampai pada TK 33.05.02.2003-03.2014-015 dengan koordinat $7^{\circ} 43' 15,333''$ LS dan $109^{\circ} 29' 1,495''$ BT yang terletak pada sawah;
17. TK 33.05.02.2003-03.2014-015 dilanjutkan mengarah ke barat mengikuti pematang sawah sampai pada TK 33.05.02.2003-03.2014-016 dengan koordinat $7^{\circ} 43' 16,113''$ LS dan $109^{\circ} 29' 1,778''$ BT yang terletak pada sawah;

18. TK 33.05.02.2003-03.2014-016 dilanjutkan mengarah ke selatan mengikuti pematang sawah sampai pada TK 33.05.02.2003-03.2014-017 dengan koordinat $7^{\circ} 43' 16,404''$ LS dan $109^{\circ} 28' 59,593''$ BT yang terletak pada sawah;
19. TK 33.05.02.2003-03.2014-017 dilanjutkan mengarah ke barat mengikuti pematang sawah sampai pada TK 33.05.02.2003-03.2014-018 dengan koordinat $7^{\circ} 43' 16,695''$ LS dan $109^{\circ} 28' 59,568''$ BT yang terletak pada sawah;
20. TK 33.05.02.2003-03.2014-018 dilanjutkan mengarah ke barat daya mengikuti jalan sampai pada TK 33.05.02.2003-03.2014-019 dengan koordinat $7^{\circ} 43' 16,692''$ LS dan $109^{\circ} 28' 56,191''$ BT yang terletak pada As Sungai Telomoyo; dan
21. TK 33.05.02.2003-03.2014-019 dilanjutkan mengarah ke tenggara menyusuri as sungai Telomoyo sampai pada TK 33.05.02.2003-03.2013-03.2014-000 dengan koordinat $7^{\circ} 43' 16,860''$ LS dan $109^{\circ} 28' 55,823''$ BT yang terletak pada Simpul batas antara Desa Adiwarno Kecamatan Buayan dengan Desa Wetonkulon dan Desa Pesuruhan Kecamatan Puring.

Bagian Kelima Belas

Penetapan dan Penegasan Batas Desa Wetonwetan

Pasal 32

Penetapan dan Penegasan Batas Desa Wetonwetan Kecamatan Puring sebagaimana dimaksud dalam Pasal 3 huruf o memiliki Batas-batas sebagai berikut:

- a. Batas sebelah Utara : Desa Sidomukti Kecamatan Kuwarasan
- b. Batas sebelah Timur : Desa Kedalemankulon Kecamatan Puring
- c. Batas sebelah Selatan : Desa Banjarejo Kecamatan Puring
- d. Batas sebelah Barat : Desa Wetonkulon Kecamatan Puring

Pasal 33

Penetapan dan Penegasan Batas Desa Wetonwetan Kecamatan Puring sebagaimana dimaksud dalam Pasal 32 sebagai berikut:

- a. Penetapan Batas Desa pada segmen Desa Wetonwetan Kecamatan Puring dengan Desa Sidomukti Kecamatan Kuwarasan adalah:
 1. dimulai dari TK 33.05.03.2015-03.2016-16.2002-000 dengan koordinat $7^{\circ} 42' 52,410''$ LS dan $109^{\circ} 30' 6,367''$ BT yang merupakan Simpul batas antara Desa Wetonwetan dan Desa Kedalemankulon Kecamatan Puring dengan Desa Sidomukti Kecamatan Kuwarasan;
 2. dari TK 33.05.03.2015-03.2016-16.2002-000 dilanjutkan mengarah ke barat laut mengikuti pematang sawah kurang lebih 30 meter, lalu ke arah barat daya kurang lebih 7 meter, lalu ke arah barat laut kurang lebih 124 meter sampai pada TK 33.05.03.2015-16.2002-001 dengan koordinat $7^{\circ} 42' 50,928''$ LS dan $109^{\circ} 30' 1,533''$ BT yang terletak pada sawah;
 3. TK 33.05.03.2015-16.2002-001 dilanjutkan mengarah ke tenggara mengikuti pematang sawah sampai pada TK 33.05.03.2015-16.2002-002 dengan koordinat $7^{\circ} 42' 54,045''$ LS dan $109^{\circ} 30' 1,867''$ BT yang terletak pada sawah;

4. TK 33.05.03.2015-16.2002-002 dilanjutkan mengarah ke barat daya mengikuti pematang sawah sampai pada TK 33.05.03.2015-16.2002-003 dengan koordinat $7^{\circ} 42' 55,333''$ LS dan $109^{\circ} 30' 0,128''$ BT yang terletak pada sawah;
5. TK 33.05.03.2015-16.2002-003 dilanjutkan mengarah ke barat laut mengikuti pematang sawah kurang lebih 17 meter, lalu ke arah barat daya kurang lebih 6 meter sampai pada TK 33.05.03.2015-16.2002-004 dengan koordinat $7^{\circ} 42' 55,410''$ LS dan $109^{\circ} 29' 59,400''$ BT yang terletak pada sawah;
6. TK 33.05.03.2015-16.2002-004 dilanjutkan mengarah ke selatan mengikuti pematang sawah kurang lebih 6 meter, lalu ke arah barat daya kurang lebih 19 meter sampai pada TK 33.05.03.2015-16.2002-005 dengan koordinat $7^{\circ} 42' 56,239''$ LS dan $109^{\circ} 29' 59,352''$ BT yang terletak pada sawah;
7. TK 33.05.03.2015-16.2002-005 dilanjutkan mengarah ke barat mengikuti pematang sawah sampai pada TK 33.05.03.2015-16.2002-006 dengan koordinat $7^{\circ} 42' 56,257''$ LS dan $109^{\circ} 29' 57,510''$ BT yang terletak pada Sungai Gombong;
8. TK 33.05.03.2015-16.2002-006 dilanjutkan mengarah ke barat melewati Sungai Gombong sampai pada TK 33.05.03.2015-16.2002-007 dengan koordinat $7^{\circ} 42' 56,117''$ LS dan $109^{\circ} 29' 55,915''$ BT yang terletak pada Sungai Gombong;
9. TK 33.05.03.2015-16.2002-007 dilanjutkan mengarah ke barat laut mengikuti pematang sawah sampai pada TK 33.05.03.2015-16.2002-008 dengan koordinat $7^{\circ} 42' 55,807''$ LS dan $109^{\circ} 29' 55,327''$ BT yang terletak pada sawah;
10. TK 33.05.03.2015-16.2002-008 dilanjutkan mengarah ke barat mengikuti pematang sawah sampai pada TK 33.05.03.2015-16.2002-009 dengan koordinat $7^{\circ} 42' 55,702''$ LS dan $109^{\circ} 29' 54,045''$ BT yang terletak pada sawah;
11. TK 33.05.03.2015-16.2002-009 dilanjutkan mengarah ke barat laut mengikuti pematang sawah sampai pada TK 33.05.03.2015-16.2002-010 dengan koordinat $7^{\circ} 42' 54,757''$ LS dan $109^{\circ} 29' 53,971''$ BT yang terletak pada sawah;
12. TK 33.05.03.2015-16.2002-010 dilanjutkan mengarah ke barat laut mengikuti pematang sawah sampai pada TK 33.05.03.2015-16.2002-011 dengan koordinat $7^{\circ} 42' 54,667''$ LS dan $109^{\circ} 29' 53,672''$ BT yang terletak pada jalan pertanian;
13. TK 33.05.03.2015-16.2002-011 dilanjutkan mengarah ke utara menyusuri tepi sisi barat Jalan Pertanian sampai pada TK 33.05.03.2015-16.2002-012 dengan koordinat $7^{\circ} 42' 45,207''$ LS dan $109^{\circ} 29' 53,772''$ BT yang terletak pada jalan pertanian;
14. TK 33.05.03.2015-16.2002-012 dilanjutkan mengarah ke barat mengikuti pematang sawah sampai pada TK 33.05.03.2015-16.2002-013 dengan koordinat $7^{\circ} 42' 45,203''$ LS dan $109^{\circ} 29' 53,468''$ BT yang terletak pada saluran air;

15. TK 33.05.03.2015-16.2002-013 dilanjutkan mengarah ke utara menyusuri tepi sisi timur saluran air sampai pada TK 33.05.03.2015-16.2002-014 dengan koordinat $7^{\circ} 42' 38,573''$ LS dan $109^{\circ} 29' 53,490''$ BT yang terletak pada sawah; dan
 16. TK 33.05.03.2015-16.2002-014 dilanjutkan mengarah ke barat mengikuti pematang sawah sampai pada TK 33.05.03.2013-03.2015-16.2002-000 dengan koordinat $7^{\circ} 42' 38,636''$ LS dan $109^{\circ} 29' 42,511''$ BT yang terletak pada Simpul batas antara Desa Wetonkulon dan Desa Wetonwetan Kecamatan Puring dengan Desa Sidomukti Kecamatan Kuwarasan.
- b. Penetapan Batas Desa pada segmen Desa Wetonwetan dengan Desa Kedalemankulon Kecamatan Puring adalah:
1. dimulai dari TK 33.05.03.2012-03.2015-03.2016-000 dengan koordinat $7^{\circ} 44' 8,132''$ LS dan $109^{\circ} 30' 1,078''$ BT yang merupakan Simpul batas antara Desa Banjarejo, Desa Wetonwetan, dan Desa Kedalemankulon Kecamatan Puring;
 2. dari TK 33.05.03.2012-03.2015-03.2016-000 dilanjutkan mengarah ke timur laut melewati rumah sampai pada TK 33.05.03.2015-03.2016-001 dengan koordinat $7^{\circ} 44' 4,046''$ LS dan $109^{\circ} 30' 1,574''$ BT yang terletak pada permukiman;
 3. TK 33.05.03.2015-03.2016-001 dilanjutkan mengarah ke barat laut menyusuri Jalan Puring-Suwuk sampai pada TK 33.05.03.2015-03.2016-002 dengan koordinat $7^{\circ} 44' 3,703''$ LS dan $109^{\circ} 30' 0,091''$ BT yang terletak pada jalan;
 4. TK 33.05.03.2015-03.2016-002 dilanjutkan mengarah ke timur laut menyusuri jalan setapak sampai pada TK 33.05.03.2015-03.2016-003 dengan koordinat $7^{\circ} 44' 2,072''$ LS dan $109^{\circ} 29' 59,721''$ BT yang terletak pada jalan setapak;
 5. TK 33.05.03.2015-03.2016-003 dilanjutkan mengarah ke utara menyusuri jalan setapak sampai pada TK 33.05.03.2015-03.2016-004 dengan koordinat $7^{\circ} 43' 56,516''$ LS dan $109^{\circ} 30' 0,013''$ BT yang terletak pada jalan setapak;
 6. TK 33.05.03.2015-03.2016-004 dilanjutkan mengarah ke timur laut menyusuri jalan setapak sampai pada TK 33.05.03.2015-03.2016-005 dengan koordinat $7^{\circ} 43' 40,166''$ LS dan $109^{\circ} 30' 4,789''$ BT yang terletak pada sungai;
 7. TK 33.05.03.2015-03.2016-005 dilanjutkan mengarah ke timur laut menyusuri saluran air sampai pada TK 33.05.03.2015-03.2016-006 dengan koordinat $7^{\circ} 43' 31,916''$ LS dan $109^{\circ} 30' 6,811''$ BT yang terletak pada sungai;
 8. TK 33.05.03.2015-03.2016-006 dilanjutkan mengarah ke barat melewati pekarangan sampai pada TK 33.05.03.2015-03.2016-007 dengan koordinat $7^{\circ} 43' 31,935''$ LS dan $109^{\circ} 30' 6,389''$ BT yang terletak pada perumahan;
 9. TK 33.05.03.2015-03.2016-007 dilanjutkan mengarah ke utara melewati perumahan sampai pada TK 33.05.03.2015-03.2016-008 dengan koordinat $7^{\circ} 43' 28,820''$ LS dan $109^{\circ} 30' 6,395''$ BT yang terletak pada pekarangan;
 10. TK 33.05.03.2015-03.2016-008 dilanjutkan mengarah ke timur laut melewati pekarangan sampai pada TK 33.05.03.2015-03.2016-009 dengan koordinat $7^{\circ} 43' 27,739''$ LS dan $109^{\circ} 30' 6,570''$ BT yang terletak pada jalan;

11. TK 33.05.03.2015-03.2016-009 dilanjutkan mengarah ke barat laut melewati jalan sampai pada TK 33.05.03.2015-03.2016-010 dengan koordinat 7° 43' 27,503" LS dan 109° 30' 6,121" BT yang terletak pada jalan;
12. TK 33.05.03.2015-03.2016-010 dilanjutkan mengarah ke utara mengikuti pematang sawah sampai pada TK 33.05.03.2015-03.2016-011 dengan koordinat 7° 43' 21,607" LS dan 109° 30' 6,093" BT yang terletak pada sawah;
13. TK 33.05.03.2015-03.2016-011 dilanjutkan mengarah ke barat mengikuti pematang sawah sampai pada TK 33.05.03.2015-03.2016-012 dengan koordinat 7° 43' 21,647" LS dan 109° 30' 4,859" BT yang terletak pada sawah;
14. TK 33.05.03.2015-03.2016-012 dilanjutkan mengarah ke barat laut mengikuti pematang sawah sampai pada TK 33.05.03.2015-03.2016-013 dengan koordinat 7° 43' 17,334" LS dan 109° 30' 4,425" BT yang terletak pada sungai;
15. TK 33.05.03.2015-03.2016-013 dilanjutkan mengarah ke timur laut melewati Sungai Rama sampai pada TK 33.05.03.2015-03.2016-014 dengan koordinat 7° 43' 16,363" LS dan 109° 30' 4,500" BT yang terletak pada sungai;
16. TK 33.05.03.2015-03.2016-014 dilanjutkan mengarah ke timur laut mengikuti pematang sawah sampai pada TK 33.05.03.2015-03.2016-015 dengan koordinat 7° 43' 15,857" LS dan 109° 30' 4,539" BT yang terletak pada sawah;
17. TK 33.05.03.2015-03.2016-015 dilanjutkan mengarah ke tenggara mengikuti pematang sawah sampai pada TK 33.05.03.2015-03.2016-016 dengan koordinat 7° 43' 16,025" LS dan 109° 30' 4,833" BT yang terletak pada sawah;
18. TK 33.05.03.2015-03.2016-016 dilanjutkan mengarah ke timur laut mengikuti pematang sawah sampai pada TK 33.05.03.2015-03.2016-017 dengan koordinat 7° 43' 14,010" LS dan 109° 30' 5,942" BT yang terletak pada sawah;
19. TK 33.05.03.2015-03.2016-017 dilanjutkan mengarah ke barat laut mengikuti pematang sawah sampai pada TK 33.05.03.2015-03.2016-018 dengan koordinat 7° 43' 13,225" LS dan 109° 30' 4,571" BT yang terletak pada sawah;
20. TK 33.05.03.2015-03.2016-018 dilanjutkan mengarah ke timur laut mengikuti pematang sawah kurang lebih 59 meter, lalu ke arah barat laut kurang lebih 9 meter, lalu ke arah timur laut kurang lebih 42 meter sampai pada TK 33.05.03.2015-03.2016-019 dengan koordinat 7° 43' 10,224" LS dan 109° 30' 6,809" BT yang terletak pada sawah;
21. TK 33.05.03.2015-03.2016-019 dilanjutkan mengarah ke timur laut mengikuti pematang sawah sampai pada TK 33.05.03.2015-03.2016-020 dengan koordinat 7° 43' 8,097" LS dan 109° 30' 7,768" BT yang terletak pada sawah;
22. TK 33.05.03.2015-03.2016-020 dilanjutkan mengarah ke barat laut mengikuti pematang sawah sampai pada TK 33.05.03.2015-03.2016-021 dengan koordinat 7° 43' 7,250" LS dan 109° 30' 7,196" BT yang terletak pada Sungai Telomoyo;
23. TK 33.05.03.2015-03.2016-021 dilanjutkan mengarah ke barat laut melewati Sungai Telomoyo sampai pada TK 33.05.03.2015-03.2016-022 dengan koordinat 7° 43' 5,560" LS dan 109° 30' 5,661" BT yang terletak pada Sungai Telomoyo;

24. TK 33.05.03.2015-03.2016-022 dilanjutkan mengarah ke barat laut mengikuti jalan sawah sampai pada TK 33.05.03.2015-03.2016-023 dengan koordinat 7° 43' 5,370" LS dan 109° 30' 5,095" BT yang terletak pada sawah;
 25. TK 33.05.03.2015-03.2016-023 dilanjutkan mengarah ke barat laut mengikuti pematang sawah sampai pada TK 33.05.03.2015-03.2016-024 dengan koordinat 7° 42' 58,565" LS dan 109° 30' 3,805" BT yang terletak pada sawah;
 26. TK 33.05.03.2015-03.2016-024 dilanjutkan mengarah ke timur laut mengikuti pematang sawah kurang lebih 13 meter, lalu ke arah barat laut kurang lebih 37 meter, lalu ke arah timur laut kurang lebih 27 meter sampai pada TK 33.05.03.2015-03.2016-025 dengan koordinat 7° 42' 56,776" LS dan 109° 30' 4,227" BT yang terletak pada sawah;
 27. TK 33.05.03.2015-03.2016-025 dilanjutkan mengarah ke utara mengikuti pematang sawah sampai pada TK 33.05.03.2015-03.2016-026 dengan koordinat 7° 42' 54,305" LS dan 109° 30' 4,211" BT yang terletak pada sawah;
 28. TK 33.05.03.2015-03.2016-026 dilanjutkan mengarah ke tenggara mengikuti pematang sawah sampai pada TK 33.05.03.2015-03.2016-027 dengan koordinat 7° 42' 54,575" LS dan 109° 30' 5,337" BT yang terletak pada sawah;
 29. TK 33.05.03.2015-03.2016-027 dilanjutkan mengarah ke timur laut mengikuti pematang sawah sampai pada TK 33.05.03.2015-03.2016-028 dengan koordinat 7° 42' 54,381" LS dan 109° 30' 6,431" BT yang terletak pada sawah; dan
 30. TK 33.05.03.2015-03.2016-028 dilanjutkan mengarah ke utara mengikuti pematang sawah sampai pada TK 33.05.03.2015-03.2016-16.2002-000 dengan koordinat 7° 42' 52,410" LS dan 109° 30' 6,367" BT yang terletak pada Simpul batas antara Desa Wetonwetan dan Desa Kedalaman Kulon Kecamatan Puring dengan Desa Sidomukti Kecamatan Kuwarasan.
- c. Penetapan Batas Desa pada segmen Desa Wetonwetan dengan Desa Banjarejo Kecamatan Puring adalah:
1. dimulai dari TK 33.05.03.2012-03.2013-03.2015-000 dengan koordinat 7° 44' 7,984" LS dan 109° 29' 47,381" BT yang merupakan Simpul batas antara Desa Banjarejo, Desa Wetonkulon, dan Desa Wetonwetan Kecamatan Puring;
 2. dari TK 33.05.03.2012-03.2013-03.2015-000 dilanjutkan mengarah ke timur menyusuri tepi sisi utara saluran air sampai pada TK 33.05.03.2012-03.2015-001 dengan koordinat 7° 44' 8,259" LS dan 109° 29' 55,813" BT yang terletak pada jembatan;
 3. TK 33.05.03.2012-03.2015-001 dilanjutkan mengarah ke timur laut mengikuti tepi sisi timur jalan desa sampai pada TK 33.05.03.2012-03.2015-002 dengan koordinat 7° 44' 6,698" LS dan 109° 29' 56,319" BT yang terletak pada jalan setapak; dan
 4. TK 33.05.03.2012-03.2015-002 dilanjutkan mengarah ke tenggara mengikuti tepi sisi utara jalan setapak sampai pada TK 33.05.03.2012-03.2015-03.2016-000 dengan koordinat 7° 44' 8,132" LS dan 109° 30' 1,078" BT yang terletak pada Simpul batas antara Desa Banjarejo, Desa Wetonwetan, dan Desa Kedalemankulon Kecamatan Puring.

d. Penetapan Batas Desa pada segmen Desa Wetonwetan dengan Desa Wetonkulon Kecamatan Puring adalah:

1. dimulai dari TK 33.05.03.2012-03.2013-03.2015-000 dengan koordinat $7^{\circ} 44' 7,984''$ LS dan $109^{\circ} 29' 47,381''$ BT yang merupakan Simpul batas antara Desa Banjarejo, Desa Wetonkulon, dan Desa Wetonwetan Kecamatan Puring;
2. dari TK 33.05.03.2012-03.2013-03.2015-000 dilanjutkan mengarah ke timur laut melewati pekarangan sampai pada TK 33.05.03.2013-03.2015-001 dengan koordinat $7^{\circ} 44' 5,329''$ LS dan $109^{\circ} 29' 47,701''$ BT yang terletak pada pekarangan;
3. TK 33.05.03.2013-03.2015-001 dilanjutkan mengarah ke barat laut melewati Jalan Puring-Suwuk sampai pada TK 33.05.03.2013-03.2015-002 dengan koordinat $7^{\circ} 44' 5,101''$ LS dan $109^{\circ} 29' 47,470''$ BT yang terletak pada permukiman;
4. TK 33.05.03.2013-03.2015-002 dilanjutkan mengarah ke timur laut melewati pekarangan sampai pada TK 33.05.03.2013-03.2015-003 dengan koordinat $7^{\circ} 44' 1,913''$ LS dan $109^{\circ} 29' 48,419''$ BT yang terletak pada jalan;
5. TK 33.05.03.2013-03.2015-003 dilanjutkan mengarah ke timur melewati Jalan Puring-Buayan sampai pada TK 33.05.03.2013-03.2015-004 dengan koordinat $7^{\circ} 44' 1,885''$ LS dan $109^{\circ} 29' 49,117''$ BT yang terletak pada jalan;
6. TK 33.05.03.2013-03.2015-004 dilanjutkan mengarah ke barat laut melewati pekarangan sampai pada TK 33.05.03.2013-03.2015-005 dengan koordinat $7^{\circ} 43' 53,509''$ LS dan $109^{\circ} 29' 47,824''$ BT yang terletak pada pekarangan;
7. TK 33.05.03.2013-03.2015-005 dilanjutkan mengarah ke timur laut melewati pekarangan sampai pada TK 33.05.03.2013-03.2015-006 dengan koordinat $7^{\circ} 43' 47,673''$ LS dan $109^{\circ} 29' 48,168''$ BT yang terletak pada pekarangan;
8. TK 33.05.03.2013-03.2015-006 dilanjutkan mengarah ke barat laut melewati pekarangan sampai pada TK 33.05.03.2013-03.2015-007 dengan koordinat $7^{\circ} 43' 42,959''$ LS dan $109^{\circ} 29' 47,351''$ BT yang terletak pada pekarangan;
9. TK 33.05.03.2013-03.2015-007 dilanjutkan mengarah ke barat laut melewati pekarangan sampai pada TK 33.05.03.2013-03.2015-008 dengan koordinat $7^{\circ} 43' 42,218''$ LS dan $109^{\circ} 29' 43,455''$ BT yang terletak pada pekarangan;
10. TK 33.05.03.2013-03.2015-008 dilanjutkan mengarah ke timur laut melewati pekarangan sampai pada TK 33.05.03.2013-03.2015-009 dengan koordinat $7^{\circ} 43' 40,894''$ LS dan $109^{\circ} 29' 43,853''$ BT yang terletak pada pekarangan;
11. TK 33.05.03.2013-03.2015-009 dilanjutkan mengarah ke tenggara melewati pekarangan sampai pada TK 33.05.03.2013-03.2015-010 dengan koordinat $7^{\circ} 43' 41,718''$ LS dan $109^{\circ} 29' 47,365''$ BT yang terletak pada pekarangan;
12. TK 33.05.03.2013-03.2015-010 dilanjutkan mengarah ke barat laut melewati pekarangan sampai pada TK 33.05.03.2013-03.2015-011 dengan koordinat $7^{\circ} 43' 35,040''$ LS dan $109^{\circ} 29' 46,285''$ BT yang terletak pada pekarangan;
13. TK 33.05.03.2013-03.2015-011 dilanjutkan mengarah ke timur laut melewati pekarangan sampai pada TK 33.05.03.2013-03.2015-012 dengan koordinat $7^{\circ} 43' 32,645''$ LS dan $109^{\circ} 29' 46,327''$ BT yang terletak pada sungai;

14. TK 33.05.03.2013-03.2015-012 dilanjutkan mengarah ke barat daya melewati pekarangan sampai pada TK 33.05.03.2013-03.2015-013 dengan koordinat 7° 43' 33,713" LS dan 109° 29' 38,347" BT yang terletak pada sawah;
15. TK 33.05.03.2013-03.2015-013 dilanjutkan mengarah ke barat laut mengikuti pematang sawah sampai pada TK 33.05.03.2013-03.2015-014 dengan koordinat 7° 43' 32,493" LS dan 109° 29' 37,654" BT yang terletak pada tanggul;
16. TK 33.05.03.2013-03.2015-014 dilanjutkan mengarah ke timur laut mengikuti tanggul sampai pada TK 33.05.03.2013-03.2015-015 dengan koordinat 7° 43' 29,957" LS dan 109° 29' 40,601" BT yang terletak pada tanggul;
17. TK 33.05.03.2013-03.2015-015 dilanjutkan mengarah ke barat laut melewati Sungai Ulekan sampai pada TK 33.05.03.2013-03.2015-016 dengan koordinat 7° 43' 27,838" LS dan 109° 29' 39,319" BT yang terletak pada sungai;
18. TK 33.05.03.2013-03.2015-016 dilanjutkan mengarah ke timur laut mengikuti pematang sawah sampai pada TK 33.05.03.2013-03.2015-017 dengan koordinat 7° 43' 24,394" LS dan 109° 29' 39,790" BT yang terletak pada sawah;
19. TK 33.05.03.2013-03.2015-017 dilanjutkan mengarah ke barat laut mengikuti pematang sawah sampai pada TK 33.05.03.2013-03.2015-018 dengan koordinat 7° 43' 24,138" LS dan 109° 29' 39,446" BT yang terletak pada sawah;
20. TK 33.05.03.2013-03.2015-018 dilanjutkan mengarah ke timur laut mengikuti pematang sawah sampai pada TK 33.05.03.2013-03.2015-019 dengan koordinat 7° 43' 19,454" LS dan 109° 29' 42,881" BT yang terletak pada sawah;
21. TK 33.05.03.2013-03.2015-019 dilanjutkan mengarah ke utara mengikuti pematang sawah sampai pada TK 33.05.03.2013-03.2015-020 dengan koordinat 7° 43' 18,594" LS dan 109° 29' 42,874" BT yang terletak pada sawah;
22. TK 33.05.03.2013-03.2015-020 dilanjutkan mengarah ke barat laut mengikuti pematang sawah sampai pada TK 33.05.03.2013-03.2015-021 dengan koordinat 7° 43' 18,098" LS dan 109° 29' 42,222" BT yang terletak pada sawah;
23. TK 33.05.03.2013-03.2015-021 dilanjutkan mengarah ke utara mengikuti pematang sawah sampai pada TK 33.05.03.2013-03.2015-022 dengan koordinat 7° 43' 14,903" LS dan 109° 29' 42,436" BT yang terletak pada sawah;
24. TK 33.05.03.2013-03.2015-022 dilanjutkan mengarah ke utara melewati Sungai Sodetan Gombong sampai pada TK 33.05.03.2013-03.2015-023 dengan koordinat 7° 43' 12,889" LS dan 109° 29' 42,323" BT yang terletak pada sawah; dan

25. TK 33.05.03.2013-03.2015-023 dilanjutkan mengarah ke utara mengikuti pematang sawah sampai pada TK 33.05.03.2013-03.2015-16.2002-000 dengan koordinat 7° 42' 38,636" LS dan 109° 29' 42,511" BT yang terletak pada Simpul batas antara Desa Wetonkulon dan Desa Wetonwetan Kecamatan Puring dengan Desa Sidomukti Kecamatan Kuwarasan.

Bagian Keenam Belas
Penetapan dan Penegasan Batas Desa Kedalemankulon

Pasal 34

Penetapan dan Penegasan Batas Desa Kedalemankulon Kecamatan Puring sebagaimana dimaksud dalam Pasal 3 huruf p memiliki Batas-batas sebagai berikut:

- a. Batas sebelah Utara : Desa Sidomukti Kecamatan Kuwarasan
- b. Batas sebelah Timur : Desa Kedalemanwetan Kecamatan Puring
- c. Batas sebelah Selatan : Desa Banjarejo Kecamatan Puring
- d. Batas sebelah Barat : Desa Wetonwetan Kecamatan Puring dan Desa Sidomukti Kecamatan Kuwarasan

Pasal 35

Penetapan dan Penegasan Batas Desa Kedalemankulon Kecamatan Puring sebagaimana dimaksud dalam Pasal 35 sebagai berikut:

- a. Penetapan Batas Desa pada segmen Desa Kedalemankulon Kecamatan Puring dengan Desa Sidomukti Kecamatan Kuwarasan adalah:
 - 1. dimulai dari TK 33.05.03.2015-03.2016-16.2002-000 dengan koordinat 7° 42' 52,410" LS dan 109° 30' 6,367" BT yang merupakan Simpul batas antara Desa Wetonwetan dan Desa Kedalaman Kulon Kecamatan Puring dengan Desa Sidomukti Kecamatan Kuwarasan;
 - 2. dari TK 33.05.03.2015-03.2016-16.2002-000 dilanjutkan mengarah ke timur laut mengikuti pematang sawah sampai pada TK 33.05.03.2016-16.2002-001 dengan koordinat 7° 42' 52,016" LS dan 109° 30' 6,933" BT yang terletak pada sawah;
 - 3. TK 33.05.03.2016-16.2002-001 dilanjutkan mengarah ke barat laut mengikuti pematang sawah kurang lebih 166 meter, lalu ke arah timur laut kurang lebih 4 meter, lalu ke arah barat laut kurang lebih 49 meter sampai pada TK 33.05.03.2016-16.2002-002 dengan koordinat 7° 42' 45,035" LS dan 109° 30' 5,748" BT yang terletak pada sawah;
 - 4. TK 33.05.03.2016-16.2002-002 dilanjutkan mengarah ke timur laut mengikuti pematang sawah sampai pada TK 33.05.03.2016-16.2002-003 dengan koordinat 7° 42' 44,534" LS dan 109° 30' 7,338" BT yang terletak pada sawah;
 - 5. TK 33.05.03.2016-16.2002-003 dilanjutkan mengarah ke timur laut mengikuti pematang sawah sampai pada TK 33.05.03.2016-16.2002-004 dengan koordinat 7° 42' 43,953" LS dan 109° 30' 7,433" BT yang terletak pada sawah;
 - 6. TK 33.05.03.2016-16.2002-004 dilanjutkan mengarah ke tenggara mengikuti pematang sawah kurang lebih 5 meter, lalu ke arah tenggara kurang lebih 6 meter sampai pada TK 33.05.03.2016-16.2002-005 dengan koordinat 7° 42' 43,991" LS dan 109° 30' 7,796" BT yang terletak pada sawah;

7. TK 33.05.03.2016-16.2002-005 dilanjutkan mengarah ke timur laut mengikuti pematang sawah sampai pada TK 33.05.03.2016-16.2002-006 dengan koordinat $7^{\circ} 42' 43,366''$ LS dan $109^{\circ} 30' 8,767''$ BT yang terletak pada sawah;
8. TK 33.05.03.2016-16.2002-006 dilanjutkan mengarah ke timur laut mengikuti pematang sawah sampai pada TK 33.05.03.2016-16.2002-007 dengan koordinat $7^{\circ} 42' 40,874''$ LS dan $109^{\circ} 30' 9,352''$ BT yang terletak pada sawah;
9. TK 33.05.03.2016-16.2002-007 dilanjutkan mengarah ke timur mengikuti pematang sawah sampai pada TK 33.05.03.2016-16.2002-008 dengan koordinat $7^{\circ} 42' 40,970''$ LS dan $109^{\circ} 30' 11,350''$ BT yang terletak pada sawah;
10. TK 33.05.03.2016-16.2002-008 dilanjutkan mengarah ke timur laut mengikuti pematang sawah sampai pada TK 33.05.03.2016-16.2002-009 dengan koordinat $7^{\circ} 42' 40,133''$ LS dan $109^{\circ} 30' 11,484''$ BT yang terletak pada sawah;
11. TK 33.05.03.2016-16.2002-009 dilanjutkan mengarah ke timur laut mengikuti pematang sawah sampai pada TK 33.05.03.2016-16.2002-010 dengan koordinat $7^{\circ} 42' 39,851''$ LS dan $109^{\circ} 30' 11,876''$ BT yang terletak pada sawah;
12. TK 33.05.03.2016-16.2002-010 dilanjutkan mengarah ke barat laut mengikuti pematang sawah sampai pada TK 33.05.03.2016-16.2002-011 dengan koordinat $7^{\circ} 42' 38,935''$ LS dan $109^{\circ} 30' 11,370''$ BT yang terletak pada sawah;
13. TK 33.05.03.2016-16.2002-011 dilanjutkan mengarah ke tenggara mengikuti pematang sawah sampai pada TK 33.05.03.2016-16.2002-012 dengan koordinat $7^{\circ} 42' 39,004''$ LS dan $109^{\circ} 30' 11,875''$ BT yang terletak pada sawah;
14. TK 33.05.03.2016-16.2002-012 dilanjutkan mengarah ke timur laut mengikuti pematang sawah sampai pada TK 33.05.03.2016-16.2002-013 dengan koordinat $7^{\circ} 42' 38,111''$ LS dan $109^{\circ} 30' 11,966''$ BT yang terletak pada sawah;
15. TK 33.05.03.2016-16.2002-013 dilanjutkan mengarah ke barat mengikuti pematang sawah sampai pada TK 33.05.03.2016-16.2002-014 dengan koordinat $7^{\circ} 42' 38,067''$ LS dan $109^{\circ} 30' 11,520''$ BT yang terletak pada sawah;
16. TK 33.05.03.2016-16.2002-014 dilanjutkan mengarah ke utara mengikuti pematang sawah kurang lebih 61 meter, lalu ke arah timur laut kurang lebih 46 meter sampai pada TK 33.05.03.2016-16.2002-015 dengan koordinat $7^{\circ} 42' 34,450''$ LS dan $109^{\circ} 30' 11,392''$ BT yang terletak pada sawah;
17. TK 33.05.03.2016-16.2002-015 dilanjutkan mengarah ke timur laut mengikuti pematang sawah sampai pada TK 33.05.03.2016-16.2002-016 dengan koordinat $7^{\circ} 42' 31,638''$ LS dan $109^{\circ} 30' 10,884''$ BT yang terletak pada sawah;

18. TK 33.05.03.2016-16.2002-016 dilanjutkan mengarah ke timur mengikuti pematang sawah sampai pada TK 33.05.03.2016-16.2002-017 dengan koordinat $7^{\circ} 42' 31,693''$ LS dan $109^{\circ} 30' 11,794''$ BT yang terletak pada sawah;
 19. TK 33.05.03.2016-16.2002-017 dilanjutkan mengarah ke utara mengikuti pematang sawah sampai pada TK 33.05.03.2016-16.2002-018 dengan koordinat $7^{\circ} 42' 28,823''$ LS dan $109^{\circ} 30' 11,778''$ BT yang terletak pada sawah;
 20. TK 33.05.03.2016-16.2002-018 dilanjutkan mengarah ke timur laut mengikuti pematang sawah sampai pada TK 33.05.03.2016-16.2002-019 dengan koordinat $7^{\circ} 42' 28,608''$ LS dan $109^{\circ} 30' 14,953''$ BT yang terletak pada sawah;
 21. TK 33.05.03.2016-16.2002-019 dilanjutkan mengarah ke utara mengikuti pematang sawah sampai pada TK 33.05.03.2016-16.2002-020 dengan koordinat $7^{\circ} 42' 27,045''$ LS dan $109^{\circ} 30' 14,943''$ BT yang terletak pada sawah;
 22. TK 33.05.03.2016-16.2002-020 dilanjutkan mengarah ke tenggara mengikuti pematang sawah sampai pada TK 33.05.03.2016-16.2002-021 dengan koordinat $7^{\circ} 42' 27,271''$ LS dan $109^{\circ} 30' 15,820''$ BT yang terletak pada sawah;
 23. TK 33.05.03.2016-16.2002-021 dilanjutkan mengarah ke timur laut mengikuti pematang sawah sampai pada TK 33.05.03.2016-16.2002-022 dengan koordinat $7^{\circ} 42' 26,084''$ LS dan $109^{\circ} 30' 15,914''$ BT yang terletak pada sawah;
 24. TK 33.05.03.2016-16.2002-022 dilanjutkan mengarah ke tenggara mengikuti pematang sawah sampai pada TK 33.05.03.2016-16.2002-023 dengan koordinat $7^{\circ} 42' 26,170''$ LS dan $109^{\circ} 30' 16,309''$ BT yang terletak pada sawah;
 25. TK 33.05.03.2016-16.2002-023 dilanjutkan mengarah ke timur laut mengikuti pematang sawah sampai pada TK 33.05.03.2016-16.2002-024 dengan koordinat $7^{\circ} 42' 23,663''$ LS dan $109^{\circ} 30' 16,853''$ BT yang terletak pada sawah; dan
 26. TK 33.05.03.2016-16.2002-024 dilanjutkan mengarah ke timur laut mengikuti pematang sawah sampai pada TK 33.05.03.2016-03.2017-16.2002-000 dengan koordinat $7^{\circ} 42' 22,536''$ LS dan $109^{\circ} 30' 30,269''$ BT yang terletak pada Simpul batas antara Desa Kedalemankulon dan Desa Kedalemanwetan Kecamatan Puring dengan Desa Sidomukti Kecamatan Kuwarasan.
- b. Penetapan Batas Desa pada segmen Desa Kedalemankulon dengan Kedalemanwetan Kecamatan Puring adalah:
1. dimulai dari TK 33.05.03.2012-03.2016-03.2017-000 dengan koordinat $7^{\circ} 44' 10,287''$ LS dan $109^{\circ} 30' 18,844''$ BT yang merupakan Simpul batas antara Desa Banjarejo, Desa Kedalemankulon, dan Desa Kedalemanwetan Kecamatan Puring;

2. dari TK 33.05.03.2012-03.2016-03.2017-000 dilanjutkan mengarah ke timur laut melewati pekarangan sampai pada TK 33.05.03.2016-03.2017-001 dengan koordinat 7° 43' 53,756" LS dan 109° 30' 20,111" BT yang terletak pada pekarangan;
3. TK 33.05.03.2016-03.2017-001 dilanjutkan mengarah ke tenggara melewati pekarangan kurang lebih 53 meter, lalu ke arah timur kurang lebih 57 meter sampai pada TK 33.05.03.2016-03.2017-002 dengan koordinat 7° 43' 55,171" LS dan 109° 30' 23,168" BT yang terletak pada pekarangan;
4. TK 33.05.03.2016-03.2017-002 dilanjutkan mengarah ke timur laut melewati pekarangan kurang lebih 44 meter, lalu ke arah tenggara kurang lebih 42 meter sampai pada TK 33.05.03.2016-03.2017-003 dengan koordinat 7° 43' 54,032" LS dan 109° 30' 25,028" BT yang terletak pada sawah;
5. TK 33.05.03.2016-03.2017-003 dilanjutkan mengarah ke timur laut mengikuti tegalan sampai pada TK 33.05.03.2016-03.2017-004 dengan koordinat 7° 43' 50,994" LS dan 109° 30' 25,829" BT yang terletak pada jalan;
6. TK 33.05.03.2016-03.2017-004 dilanjutkan mengarah ke barat menyusuri Jalan Welaran sampai pada TK 33.05.03.2016-03.2017-005 dengan koordinat 7° 43' 50,494" LS dan 109° 30' 23,479" BT yang terletak pada jalan;
7. TK 33.05.03.2016-03.2017-005 dilanjutkan mengarah ke utara melewati pekarangan sampai pada TK 33.05.03.2016-03.2017-006 dengan koordinat 7° 43' 48,724" LS dan 109° 30' 23,745" BT yang terletak pada pekarangan;
8. TK 33.05.03.2016-03.2017-006 dilanjutkan mengarah ke timur laut melewati pekarangan sampai pada TK 33.05.03.2016-03.2017-007 dengan koordinat 7° 43' 48,690" LS dan 109° 30' 26,149" BT yang terletak pada saluran irigasi;
9. TK 33.05.03.2016-03.2017-007 dilanjutkan mengarah ke timur laut menyusuri saluran irigasi sampai pada TK 33.05.03.2016-03.2017-008 dengan koordinat 7° 43' 46,330" LS dan 109° 30' 26,627" BT yang terletak pada saluran irigasi;
10. TK 33.05.03.2016-03.2017-008 dilanjutkan mengarah ke barat laut melewati pekarangan sampai pada TK 33.05.03.2016-03.2017-009 dengan koordinat 7° 43' 45,020" LS dan 109° 30' 22,291" BT yang terletak pada pekarangan;
11. TK 33.05.03.2016-03.2017-009 dilanjutkan mengarah ke timur laut melewati pekarangan sampai pada TK 33.05.03.2016-03.2017-010 dengan koordinat 7° 43' 36,313" LS dan 109° 30' 22,035" BT yang terletak pada pekarangan;
12. TK 33.05.03.2016-03.2017-010 dilanjutkan mengarah ke tenggara melewati pekarangan sampai pada TK 33.05.03.2016-03.2017-011 dengan koordinat 7° 43' 37,927" LS dan 109° 30' 26,452" BT yang terletak pada pekarangan;
13. TK 33.05.03.2016-03.2017-011 dilanjutkan mengarah ke timur melewati pekarangan sampai pada TK 33.05.03.2016-03.2017-012 dengan koordinat 7° 43' 37,943" LS dan 109° 30' 27,752" BT yang terletak pada jalan;
14. TK 33.05.03.2016-03.2017-012 dilanjutkan mengarah ke utara melewati pekarangan sampai pada TK 33.05.03.2016-03.2017-013 dengan koordinat 7° 43' 34,276" LS dan 109° 30' 27,736" BT yang terletak pada jalan;

15. TK 33.05.03.2016-03.2017-013 dilanjutkan mengarah ke utara melewati Sungai Ulekan sampai pada TK 33.05.03.2016-03.2017-014 dengan koordinat 7° 43' 34,083" LS dan 109° 30' 27,743" BT yang terletak pada jalan;
16. TK 33.05.03.2016-03.2017-014 dilanjutkan mengarah ke tenggara mengikuti pematang sawah kurang lebih 17 meter lalu ke arah timur laut kurang lebih 175 meter sampai pada TK 33.05.03.2016-03.2017-015 dengan koordinat 7° 43' 28,482" LS dan 109° 30' 28,797" BT yang terletak pada sawah;
17. TK 33.05.03.2016-03.2017-015 dilanjutkan mengarah ke barat daya mengikuti pematang sawah sampai pada TK 33.05.03.2016-03.2017-016 dengan koordinat 7° 43' 28,603" LS dan 109° 30' 27,910" BT yang terletak pada sawah;
18. TK 33.05.03.2016-03.2017-016 dilanjutkan mengarah ke selatan menyusuri jalan sampai pada TK 33.05.03.2016-03.2017-017 dengan koordinat 7° 43' 29,364" LS dan 109° 30' 27,906" BT yang terletak pada sawah;
19. TK 33.05.03.2016-03.2017-017 dilanjutkan mengarah ke barat daya mengikuti saluran irigasi sampai pada TK 33.05.03.2016-03.2017-018 dengan koordinat 7° 43' 30,701" LS dan 109° 30' 24,495" BT yang terletak pada sawah;
20. TK 33.05.03.2016-03.2017-018 dilanjutkan mengarah ke barat laut mengikuti pematang sawah sampai pada TK 33.05.03.2016-03.2017-019 dengan koordinat 7° 43' 29,894" LS dan 109° 30' 23,514" BT yang terletak pada sawah;
21. TK 33.05.03.2016-03.2017-019 dilanjutkan mengarah ke barat daya mengikuti pematang sawah sampai pada TK 33.05.03.2016-03.2017-020 dengan koordinat 7° 43' 30,275" LS dan 109° 30' 22,518" BT yang terletak pada sawah;
22. TK 33.05.03.2016-03.2017-020 dilanjutkan mengarah ke tenggara mengikuti pematang sawah sampai pada TK 33.05.03.2016-03.2017-021 dengan koordinat 7° 43' 32,617" LS dan 109° 30' 23,309" BT yang terletak pada sungai;
23. TK 33.05.03.2016-03.2017-021 dilanjutkan mengarah ke tenggara melewati sungai sampai pada TK 33.05.03.2016-03.2017-022 dengan koordinat 7° 43' 32,672" LS dan 109° 30' 23,551" BT yang terletak pada sungai;
24. TK 33.05.03.2016-03.2017-022 dilanjutkan mengarah ke tenggara melewati pekarangan sampai pada TK 33.05.03.2016-03.2017-023 dengan koordinat 7° 43' 33,671" LS dan 109° 30' 23,615" BT yang terletak pada pekarangan;
25. TK 33.05.03.2016-03.2017-023 dilanjutkan mengarah ke barat laut melewati pekarangan sampai pada TK 33.05.03.2016-03.2017-024 dengan koordinat 7° 43' 32,878" LS dan 109° 30' 20,273" BT yang terletak pada pekarangan;
26. TK 33.05.03.2016-03.2017-024 dilanjutkan mengarah ke barat laut melewati pekarangan sampai pada TK 33.05.03.2016-03.2017-025 dengan koordinat 7° 43' 31,830" LS dan 109° 30' 20,292" BT yang terletak pada sungai;
27. TK 33.05.03.2016-03.2017-025 dilanjutkan mengarah ke timur laut melewati sungai sampai pada TK 33.05.03.2016-03.2017-026 dengan koordinat 7° 43' 31,669" LS dan 109° 30' 20,997" BT yang terletak pada sungai;

28. TK 33.05.03.2016-03.2017-026 dilanjutkan mengarah ke barat laut mengikuti pematang sawah sampai pada TK 33.05.03.2016-03.2017-027 dengan koordinat $7^{\circ} 43' 30,277''$ LS dan $109^{\circ} 30' 19,757''$ BT yang terletak pada sawah;
29. TK 33.05.03.2016-03.2017-027 dilanjutkan mengarah ke barat daya mengikuti pematang sawah sampai pada TK 33.05.03.2016-03.2017-028 dengan koordinat $7^{\circ} 43' 31,009''$ LS dan $109^{\circ} 30' 19,065''$ BT yang terletak pada sawah;
30. TK 33.05.03.2016-03.2017-028 dilanjutkan mengarah ke timur laut mengikuti pematang sawah sampai pada TK 33.05.03.2016-03.2017-029 dengan koordinat $7^{\circ} 43' 20,239''$ LS dan $109^{\circ} 30' 20,886''$ BT yang terletak pada sawah;
31. TK 33.05.03.2016-03.2017-029 dilanjutkan mengarah ke barat laut melewati Sungai Rama sampai pada TK 33.05.03.2016-03.2017-030 dengan koordinat $7^{\circ} 43' 18,675''$ LS dan $109^{\circ} 30' 19,803''$ BT yang terletak pada sawah;
32. TK 33.05.03.2016-03.2017-030 dilanjutkan mengarah ke timur laut mengikuti pematang sawah sampai pada TK 33.05.03.2016-03.2017-031 dengan koordinat $7^{\circ} 43' 15,460''$ LS dan $109^{\circ} 30' 19,931''$ BT yang terletak pada sawah;
33. TK 33.05.03.2016-03.2017-031 dilanjutkan mengarah ke tenggara mengikuti pematang sawah sampai pada TK 33.05.03.2016-03.2017-032 dengan koordinat $7^{\circ} 43' 17,923''$ LS dan $109^{\circ} 30' 26,747''$ BT yang terletak pada sawah;
34. TK 33.05.03.2016-03.2017-032 dilanjutkan mengarah ke barat daya mengikuti pematang sawah sampai pada TK 33.05.03.2016-03.2017-033 dengan koordinat $7^{\circ} 43' 18,513''$ LS dan $109^{\circ} 30' 26,592''$ BT yang terletak pada sawah;
35. TK 33.05.03.2016-03.2017-033 dilanjutkan mengarah ke tenggara mengikuti pematang sawah kurang lebih 22 meter, lalu ke arah timur laut kurang lebih 30 meter sampai pada TK 33.05.03.2016-03.2017-034 dengan koordinat $7^{\circ} 43' 18,113''$ LS dan $109^{\circ} 30' 28,080''$ BT yang terletak pada sawah;
36. TK 33.05.03.2016-03.2017-034 dilanjutkan mengarah ke utara mengikuti pematang sawah kurang lebih 364 meter, lalu ke arah timur laut kurang lebih 50 meter, lalu ke arah utara kurang lebih 473 meter sampai pada TK 33.05.03.2016-03.2017-035 dengan koordinat $7^{\circ} 42' 50,741''$ LS dan $109^{\circ} 30' 29,165''$ BT yang terletak pada sawah;
37. TK 33.05.03.2016-03.2017-035 dilanjutkan mengarah ke utara mengikuti pematang sawah sampai pada TK 33.05.03.2016-03.2017-036 dengan koordinat $7^{\circ} 42' 49,007''$ LS dan $109^{\circ} 30' 29,134''$ BT yang terletak pada sungai;
38. TK 33.05.03.2016-03.2017-036 dilanjutkan mengarah ke timur laut melewati Sungai Telomoyo sampai pada TK 33.05.03.2016-03.2017-037 dengan koordinat $7^{\circ} 42' 45,018''$ LS dan $109^{\circ} 30' 29,558''$ BT yang terletak pada sungai; dan

39. TK 33.05.03.2016-03.2017-037 dilanjutkan mengarah ke timur laut mengikuti pematang sawah sampai pada TK 33.05.03.2016-03.2017-16.2002-000 dengan koordinat 7° 42' 22,536" LS dan 109° 30' 30,269" BT yang terletak pada Simpul batas antara Desa Kedalemankulon dan Desa Kedalemanwetan Kecamatan Puring dengan Desa Sidomukti Kecamatan Kuwarasan.

c. Penetapan Batas Desa pada segmen Desa Kedalemankulon dengan Desa Banjarejo Kecamatan Puring adalah:

1. dimulai dari TK 33.05.03.2012-03.2015-03.2016-000 dengan koordinat 7° 44' 8,132" LS dan 109° 30' 1,078" BT yang merupakan Simpul batas antara Desa Banjarejo, Desa Wetonwetan, dan Desa Kedalemankulon Kecamatan Puring; dan
2. dari TK 33.05.03.2012-03.2015-03.2016-000 dilanjutkan mengarah ke tenggara mengikuti tepi sisi utara jalan setapak sampai pada TK 33.05.03.2012-03.2016-03.2017-000 dengan koordinat 7° 44' 10,287" LS dan 109° 30' 18,844" BT yang terletak pada Simpul batas antara Desa Banjarejo, Desa Kedalemankulon, dan Desa Kedalemanwetan Kecamatan Puring.

d. Penetapan Batas Desa pada segmen Desa Kedalemankulon dengan Desa Wetonwetan Kecamatan Puring adalah:

1. dimulai dari TK 33.05.03.2012-03.2015-03.2016-000 dengan koordinat 7° 44' 8,132" LS dan 109° 30' 1,078" BT yang merupakan Simpul batas antara Desa Banjarejo, Desa Wetonwetan, dan Desa Kedalemankulon Kecamatan Puring;
2. dari TK 33.05.03.2012-03.2015-03.2016-000 dilanjutkan mengarah ke timur laut melewati rumah sampai pada TK 33.05.03.2015-03.2016-001 dengan koordinat 7° 44' 4,046" LS dan 109° 30' 1,574" BT yang terletak pada permukiman;
3. TK 33.05.03.2015-03.2016-001 dilanjutkan mengarah ke barat laut menyusuri Jalan Puring-Suwuk sampai pada TK 33.05.03.2015-03.2016-002 dengan koordinat 7° 44' 3,703" LS dan 109° 30' 0,091" BT yang terletak pada jalan;
4. TK 33.05.03.2015-03.2016-002 dilanjutkan mengarah ke timur laut menyusuri jalan setapak sampai pada TK 33.05.03.2015-03.2016-003 dengan koordinat 7° 44' 2,072" LS dan 109° 29' 59,721" BT yang terletak pada jalan setapak;
5. TK 33.05.03.2015-03.2016-003 dilanjutkan mengarah ke utara menyusuri jalan setapak sampai pada TK 33.05.03.2015-03.2016-004 dengan koordinat 7° 43' 56,516" LS dan 109° 30' 0,013" BT yang terletak pada jalan setapak;
6. TK 33.05.03.2015-03.2016-004 dilanjutkan mengarah ke timur laut menyusuri jalan setapak sampai pada TK 33.05.03.2015-03.2016-005 dengan koordinat 7° 43' 40,166" LS dan 109° 30' 4,789" BT yang terletak pada sungai;
7. TK 33.05.03.2015-03.2016-005 dilanjutkan mengarah ke timur laut menyusuri saluran air sampai pada TK 33.05.03.2015-03.2016-006 dengan koordinat 7° 43' 31,916" LS dan 109° 30' 6,811" BT yang terletak pada sungai;
8. TK 33.05.03.2015-03.2016-006 dilanjutkan mengarah ke barat melewati pekarangan sampai pada TK 33.05.03.2015-03.2016-007 dengan koordinat 7° 43' 31,935" LS dan 109° 30' 6,389" BT yang terletak pada perumahan;

9. TK 33.05.03.2015-03.2016-007 dilanjutkan mengarah ke utara melewati perumahan sampai pada TK 33.05.03.2015-03.2016-008 dengan koordinat 7° 43' 28,820" LS dan 109° 30' 6,395" BT yang terletak pada pekarangan;
10. TK 33.05.03.2015-03.2016-008 dilanjutkan mengarah ke timur laut melewati pekarangan sampai pada TK 33.05.03.2015-03.2016-009 dengan koordinat 7° 43' 27,739" LS dan 109° 30' 6,570" BT yang terletak pada jalan;
11. TK 33.05.03.2015-03.2016-009 dilanjutkan mengarah ke barat laut melewati jalan sampai pada TK 33.05.03.2015-03.2016-010 dengan koordinat 7° 43' 27,503" LS dan 109° 30' 6,121" BT yang terletak pada jalan;
12. TK 33.05.03.2015-03.2016-010 dilanjutkan mengarah ke utara mengikuti pematang sawah sampai pada TK 33.05.03.2015-03.2016-011 dengan koordinat 7° 43' 21,607" LS dan 109° 30' 6,093" BT yang terletak pada sawah;
13. TK 33.05.03.2015-03.2016-011 dilanjutkan mengarah ke barat mengikuti pematang sawah sampai pada TK 33.05.03.2015-03.2016-012 dengan koordinat 7° 43' 21,647" LS dan 109° 30' 4,859" BT yang terletak pada sawah;
14. TK 33.05.03.2015-03.2016-012 dilanjutkan mengarah ke barat laut mengikuti pematang sawah sampai pada TK 33.05.03.2015-03.2016-013 dengan koordinat 7° 43' 17,334" LS dan 109° 30' 4,425" BT yang terletak pada sungai;
15. TK 33.05.03.2015-03.2016-013 dilanjutkan mengarah ke timur laut melewati Sungai Rama sampai pada TK 33.05.03.2015-03.2016-014 dengan koordinat 7° 43' 16,363" LS dan 109° 30' 4,500" BT yang terletak pada sungai;
16. TK 33.05.03.2015-03.2016-014 dilanjutkan mengarah ke timur laut mengikuti pematang sawah sampai pada TK 33.05.03.2015-03.2016-015 dengan koordinat 7° 43' 15,857" LS dan 109° 30' 4,539" BT yang terletak pada sawah;
17. TK 33.05.03.2015-03.2016-015 dilanjutkan mengarah ke tenggara mengikuti pematang sawah sampai pada TK 33.05.03.2015-03.2016-016 dengan koordinat 7° 43' 16,025" LS dan 109° 30' 4,833" BT yang terletak pada sawah;
18. TK 33.05.03.2015-03.2016-016 dilanjutkan mengarah ke timur laut mengikuti pematang sawah sampai pada TK 33.05.03.2015-03.2016-017 dengan koordinat 7° 43' 14,010" LS dan 109° 30' 5,942" BT yang terletak pada sawah;
19. TK 33.05.03.2015-03.2016-017 dilanjutkan mengarah ke barat laut mengikuti pematang sawah sampai pada TK 33.05.03.2015-03.2016-018 dengan koordinat 7° 43' 13,225" LS dan 109° 30' 4,571" BT yang terletak pada sawah;
20. TK 33.05.03.2015-03.2016-018 dilanjutkan mengarah ke timur laut mengikuti pematang sawah kurang lebih 59 meter, lalu ke arah barat laut kurang lebih 9 meter, lalu ke arah timur laut kurang lebih 42 meter sampai pada TK 33.05.03.2015-03.2016-019 dengan koordinat 7° 43' 10,224" LS dan 109° 30' 6,809" BT yang terletak pada sawah;
21. TK 33.05.03.2015-03.2016-019 dilanjutkan mengarah ke timur laut mengikuti pematang sawah sampai pada TK 33.05.03.2015-03.2016-020 dengan koordinat 7° 43' 8,097" LS dan 109° 30' 7,768" BT yang terletak pada sawah;
22. TK 33.05.03.2015-03.2016-020 dilanjutkan mengarah ke barat laut mengikuti pematang sawah sampai pada TK 33.05.03.2015-03.2016-021 dengan koordinat 7° 43' 7,250" LS dan 109° 30' 7,196" BT yang terletak pada Sungai Telomoyo;

23. TK 33.05.03.2015-03.2016-021 dilanjutkan mengarah ke barat laut melewati Sungai Telomoyo sampai pada TK 33.05.03.2015-03.2016-022 dengan koordinat 7° 43' 5,560" LS dan 109° 30' 5,661" BT yang terletak pada Sungai Telomoyo;
24. TK 33.05.03.2015-03.2016-022 dilanjutkan mengarah ke barat laut mengikuti jalan sawah sampai pada TK 33.05.03.2015-03.2016-023 dengan koordinat 7° 43' 5,370" LS dan 109° 30' 5,095" BT yang terletak pada sawah;
25. TK 33.05.03.2015-03.2016-023 dilanjutkan mengarah ke barat laut mengikuti pematang sawah sampai pada TK 33.05.03.2015-03.2016-024 dengan koordinat 7° 42' 58,565" LS dan 109° 30' 3,805" BT yang terletak pada sawah;
26. TK 33.05.03.2015-03.2016-024 dilanjutkan mengarah ke timur laut mengikuti pematang sawah kurang lebih 13 meter, lalu ke arah barat laut kurang lebih 37 meter, lalu ke arah timur laut kurang lebih 27 meter sampai pada TK 33.05.03.2015-03.2016-025 dengan koordinat 7° 42' 56,776" LS dan 109° 30' 4,227" BT yang terletak pada sawah;
27. TK 33.05.03.2015-03.2016-025 dilanjutkan mengarah ke utara mengikuti pematang sawah sampai pada TK 33.05.03.2015-03.2016-026 dengan koordinat 7° 42' 54,305" LS dan 109° 30' 4,211" BT yang terletak pada sawah;
28. TK 33.05.03.2015-03.2016-026 dilanjutkan mengarah ke tenggara mengikuti pematang sawah sampai pada TK 33.05.03.2015-03.2016-027 dengan koordinat 7° 42' 54,575" LS dan 109° 30' 5,337" BT yang terletak pada sawah;
29. TK 33.05.03.2015-03.2016-027 dilanjutkan mengarah ke timur laut mengikuti pematang sawah sampai pada TK 33.05.03.2015-03.2016-028 dengan koordinat 7° 42' 54,381" LS dan 109° 30' 6,431" BT yang terletak pada sawah; dan
30. TK 33.05.03.2015-03.2016-028 dilanjutkan mengarah ke utara mengikuti pematang sawah sampai pada TK 33.05.03.2015-03.2016-16.2002-000 dengan koordinat 7° 42' 52,410" LS dan 109° 30' 6,367" BT yang terletak pada Simpul batas antara Desa Wetonwetan dan Desa Kedalaman Kulon Kecamatan Puring dengan Desa Sidomukti Kecamatan Kuwarasan.

Bagian Ketujuh Belas
Penetapan dan Penegasan Batas Desa Kedalemanwetan

Pasal 36

Penetapan dan Penegasan Batas Desa Kedalemanwetan Kecamatan Puring sebagaimana dimaksud dalam Pasal 3 huruf q memiliki Batas-batas sebagai berikut:

- a. Batas sebelah Utara : Desa Sidomukti Kecamatan Kuwarasan dan Desa Sidodadi Kecamatan Puring
- b. Batas sebelah Timur : Desa Sidodadi dan Desa Srusuhjuritengah Kecamatan Puring
- c. Batas sebelah Selatan : Desa Banjarejo Kecamatan Puring
- d. Batas sebelah Barat : Desa Kedalemankulon Kecamatan Puring

Pasal 37

Penetapan dan Penegasan Batas Desa Kedalemanwetan Kecamatan Puring sebagaimana dimaksud dalam Pasal 37 sebagai berikut:

- a. Penetapan Batas Desa pada segmen Desa Kedalemanwetan Kecamatan Puring dengan Desa Sidomukti Kecamatan Kuwarasan adalah:
 1. dimulai dari TK 33.05.03.2017-03.2023-16.2002-000 dengan koordinat 7° 42' 22,410" LS dan 109° 30' 32,372" BT yang merupakan Simpul batas antara Desa Kedalemanwetan dan Desa Sidodadi Kecamatan Puring dengan Desa Sidomukti Kecamatan Kuwarasan; dan
 2. dari TK 33.05.03.2017-03.2023-16.2002-000 dilanjutkan mengarah ke timur mengikuti pematang sawah sampai pada TK 33.05.03.2016-03.2017-16.2002-000 dengan koordinat 7° 42' 22,536" LS dan 109° 30' 30,269" BT yang terletak pada Simpul batas antara Desa Kedalemankulon dan Desa Kedalemanwetan Kecamatan Puring dengan Desa Sidomukti Kecamatan Kuwarasan.
- b. Penetapan Batas Desa pada segmen Desa Kedalemanwetan dengan Desa Sidodadi Kecamatan Puring adalah:
 1. dimulai dari TK 33.05.03.2017-03.2018-03.2023-000 dengan koordinat 7° 42' 42,216" LS dan 109° 30' 51,565" BT yang merupakan Simpul batas antara Desa Kedalemanwetan, Desa Srusuhjuritengah, dan Desa Sidodadi Kecamatan Puring;
 2. dari TK 33.05.03.2017-03.2018-03.2023-000 dilanjutkan mengarah ke utara mengikuti pematang sawah sampai pada TK 33.05.03.2017-03.2023-001 dengan koordinat 7° 42' 37,455" LS dan 109° 30' 51,504" BT yang terletak pada sawah;
 3. TK 33.05.03.2017-03.2023-001 dilanjutkan mengarah ke timur laut mengikuti pematang sawah sampai pada TK 33.05.03.2017-03.2023-002 dengan koordinat 7° 42' 37,203" LS dan 109° 30' 53,043" BT yang terletak pada sawah;
 4. TK 33.05.03.2017-03.2023-002 dilanjutkan mengarah ke timur laut mengikuti pematang sawah sampai pada TK 33.05.03.2017-03.2023-003 dengan koordinat 7° 42' 36,733" LS dan 109° 30' 53,180" BT yang terletak pada sawah;
 5. TK 33.05.03.2017-03.2023-003 dilanjutkan mengarah ke timur laut mengikuti pematang sawah sampai pada TK 33.05.03.2017-03.2023-004 dengan koordinat 7° 42' 36,232" LS dan 109° 30' 54,152" BT yang terletak pada sawah;
 6. TK 33.05.03.2017-03.2023-004 dilanjutkan mengarah ke timur laut mengikuti pematang sawah sampai pada TK 33.05.03.2017-03.2023-005 dengan koordinat 7° 42' 35,937" LS dan 109° 30' 55,063" BT yang terletak pada sawah;
 7. TK 33.05.03.2017-03.2023-005 dilanjutkan mengarah ke barat laut mengikuti pematang sawah sampai pada TK 33.05.03.2017-03.2023-006 dengan koordinat 7° 42' 33,185" LS dan 109° 30' 54,797" BT yang terletak pada sawah;

8. TK 33.05.03.2017-03.2023-006 dilanjutkan mengarah ke timur laut mengikuti pematang sawah sampai pada TK 33.05.03.2017-03.2023-007 dengan koordinat 7° 42' 32,484" LS dan 109° 30' 55,060" BT yang terletak pada sawah;
9. TK 33.05.03.2017-03.2023-007 dilanjutkan mengarah ke timur laut mengikuti pematang sawah sampai pada TK 33.05.03.2017-03.2023-008 dengan koordinat 7° 42' 31,675" LS dan 109° 30' 55,115" BT yang terletak pada sawah;
10. TK 33.05.03.2017-03.2023-008 dilanjutkan mengarah ke timur laut mengikuti pematang sawah sampai pada TK 33.05.03.2017-03.2023-009 dengan koordinat 7° 42' 31,317" LS dan 109° 30' 56,176" BT yang terletak pada sawah;
11. TK 33.05.03.2017-03.2023-009 dilanjutkan mengarah ke timur laut mengikuti pematang sawah sampai pada TK 33.05.03.2017-03.2023-010 dengan koordinat 7° 42' 30,867" LS dan 109° 30' 56,249" BT yang terletak pada sawah;
12. TK 33.05.03.2017-03.2023-010 dilanjutkan mengarah ke timur laut mengikuti pematang sawah sampai pada TK 33.05.03.2017-03.2023-011 dengan koordinat 7° 42' 30,632" LS dan 109° 30' 57,054" BT yang terletak pada sawah;
13. TK 33.05.03.2017-03.2023-011 dilanjutkan mengarah ke barat laut mengikuti pematang sawah sampai pada TK 33.05.03.2017-03.2023-012 dengan koordinat 7° 42' 30,137" LS dan 109° 30' 56,951" BT yang terletak pada sawah;
14. TK 33.05.03.2017-03.2023-012 dilanjutkan mengarah ke timur laut mengikuti pematang sawah sampai pada TK 33.05.03.2017-03.2023-013 dengan koordinat 7° 42' 29,472" LS dan 109° 30' 58,877" BT yang terletak pada saluran air;
15. TK 33.05.03.2017-03.2023-013 dilanjutkan mengarah ke barat laut menyusuri as saluran air sampai pada TK 33.05.03.2017-03.2023-014 dengan koordinat 7° 42' 24,833" LS dan 109° 30' 58,332" BT yang terletak pada saluran air;
16. TK 33.05.03.2017-03.2023-014 dilanjutkan mengarah ke barat laut melewati Sungai Telomoyo sampai pada TK 33.05.03.2017-03.2023-015 dengan koordinat 7° 42' 24,031" LS dan 109° 30' 54,939" BT yang terletak pada sawah;
17. TK 33.05.03.2017-03.2023-015 dilanjutkan mengarah ke utara mengikuti pematang sawah sampai pada TK 33.05.03.2017-03.2023-016 dengan koordinat 7° 42' 21,884" LS dan 109° 30' 55,060" BT yang terletak pada sawah;
18. TK 33.05.03.2017-03.2023-016 dilanjutkan mengarah ke barat laut mengikuti pematang sawah sampai pada TK 33.05.03.2017-03.2023-017 dengan koordinat 7° 42' 21,782" LS dan 109° 30' 54,924" BT yang terletak pada sawah;

19. TK 33.05.03.2017-03.2023-017 dilanjutkan mengarah ke barat daya mengikuti pematang sawah sampai pada TK 33.05.03.2017-03.2023-018 dengan koordinat $7^{\circ} 42' 21,877''$ LS dan $109^{\circ} 30' 54,803''$ BT yang terletak pada sawah;
20. TK 33.05.03.2017-03.2023-018 dilanjutkan mengarah ke barat laut mengikuti pematang sawah sampai pada TK 33.05.03.2017-03.2023-019 dengan koordinat $7^{\circ} 42' 21,816''$ LS dan $109^{\circ} 30' 53,890''$ BT yang terletak pada sawah;
21. TK 33.05.03.2017-03.2023-019 dilanjutkan mengarah ke barat daya mengikuti pematang sawah sampai pada TK 33.05.03.2017-03.2023-020 dengan koordinat $7^{\circ} 42' 21,876''$ LS dan $109^{\circ} 30' 52,879''$ BT yang terletak pada sawah;
22. TK 33.05.03.2017-03.2023-020 dilanjutkan mengarah ke barat laut mengikuti pematang sawah sampai pada TK 33.05.03.2017-03.2023-021 dengan koordinat $7^{\circ} 42' 21,823''$ LS dan $109^{\circ} 30' 52,286''$ BT yang terletak pada sawah;
23. TK 33.05.03.2017-03.2023-021 dilanjutkan mengarah ke utara mengikuti pematang sawah sampai pada TK 33.05.03.2017-03.2023-022 dengan koordinat $7^{\circ} 42' 20,189''$ LS dan $109^{\circ} 30' 52,309''$ BT yang terletak pada sawah;
24. TK 33.05.03.2017-03.2023-022 dilanjutkan mengarah ke barat laut mengikuti pematang sawah sampai pada TK 33.05.03.2017-03.2023-023 dengan koordinat $7^{\circ} 42' 19,838''$ LS dan $109^{\circ} 30' 49,110''$ BT yang terletak pada sawah;
25. TK 33.05.03.2017-03.2023-023 dilanjutkan mengarah ke barat laut mengikuti pematang sawah sampai pada TK 33.05.03.2017-03.2023-024 dengan koordinat $7^{\circ} 42' 19,408''$ LS dan $109^{\circ} 30' 49,046''$ BT yang terletak pada sawah;
26. TK 33.05.03.2017-03.2023-024 dilanjutkan mengarah ke barat daya mengikuti pematang sawah sampai pada TK 33.05.03.2017-03.2023-025 dengan koordinat $7^{\circ} 42' 19,539''$ LS dan $109^{\circ} 30' 47,041''$ BT yang terletak pada sawah;
27. TK 33.05.03.2017-03.2023-025 dilanjutkan mengarah ke barat laut mengikuti pematang sawah sampai pada TK 33.05.03.2017-03.2023-026 dengan koordinat $7^{\circ} 42' 18,807''$ LS dan $109^{\circ} 30' 46,913''$ BT yang terletak pada sawah;
28. TK 33.05.03.2017-03.2023-026 dilanjutkan mengarah ke utara mengikuti pematang sawah sampai pada TK 33.05.03.2017-03.2023-027 dengan koordinat $7^{\circ} 42' 17,235''$ LS dan $109^{\circ} 30' 46,950''$ BT yang terletak pada sawah;
29. TK 33.05.03.2017-03.2023-027 dilanjutkan mengarah ke barat daya mengikuti pematang sawah sampai pada TK 33.05.03.2017-03.2023-028 dengan koordinat $7^{\circ} 42' 17,557''$ LS dan $109^{\circ} 30' 43,808''$ BT yang terletak pada sawah;

30. TK 33.05.03.2017-03.2023-028 dilanjutkan mengarah ke tenggara mengikuti pematang sawah sampai pada TK 33.05.03.2017-03.2023-029 dengan koordinat 7° 42' 17,884" LS dan 109° 30' 43,891" BT yang terletak pada sawah;
31. TK 33.05.03.2017-03.2023-029 dilanjutkan mengarah ke barat daya mengikuti pematang sawah sampai pada TK 33.05.03.2017-03.2023-030 dengan koordinat 7° 42' 18,356" LS dan 109° 30' 41,368" BT yang terletak pada sawah;
32. TK 33.05.03.2017-03.2023-030 dilanjutkan mengarah ke barat daya mengikuti pematang sawah sampai pada TK 33.05.03.2017-03.2023-031 dengan koordinat 7° 42' 18,697" LS dan 109° 30' 39,882" BT yang terletak pada sawah;
33. TK 33.05.03.2017-03.2023-031 dilanjutkan mengarah ke utara mengikuti pematang sawah sampai pada TK 33.05.03.2017-03.2023-032 dengan koordinat 7° 42' 18,284" LS dan 109° 30' 39,900" BT yang terletak pada sawah;
34. TK 33.05.03.2017-03.2023-032 dilanjutkan mengarah ke barat mengikuti pematang sawah sampai pada TK 33.05.03.2017-03.2023-033 dengan koordinat 7° 42' 18,319" LS dan 109° 30' 37,450" BT yang terletak pada sawah;
35. TK 33.05.03.2017-03.2023-033 dilanjutkan mengarah ke selatan mengikuti pematang sawah sampai pada TK 33.05.03.2017-03.2023-034 dengan koordinat 7° 42' 21,667" LS dan 109° 30' 37,596" BT yang terletak pada sawah;
36. TK 33.05.03.2017-03.2023-034 dilanjutkan mengarah ke barat mengikuti pematang sawah sampai pada TK 33.05.03.2017-03.2023-035 dengan koordinat 7° 42' 21,662" LS dan 109° 30' 36,777" BT yang terletak pada sawah;
37. TK 33.05.03.2017-03.2023-035 dilanjutkan mengarah ke barat daya mengikuti pematang sawah sampai pada TK 33.05.03.2017-03.2023-036 dengan koordinat 7° 42' 21,976" LS dan 109° 30' 36,736" BT yang terletak pada sawah;
38. TK 33.05.03.2017-03.2023-036 dilanjutkan mengarah ke barat daya mengikuti pematang sawah sampai pada TK 33.05.03.2017-03.2023-037 dengan koordinat 7° 42' 22,209" LS dan 109° 30' 36,473" BT yang terletak pada sawah;
39. TK 33.05.03.2017-03.2023-037 dilanjutkan mengarah ke barat mengikuti pematang sawah sampai pada TK 33.05.03.2017-03.2023-038 dengan koordinat 7° 42' 22,246" LS dan 109° 30' 35,108" BT yang terletak pada sawah;
40. TK 33.05.03.2017-03.2023-038 dilanjutkan mengarah ke barat laut mengikuti pematang sawah sampai pada TK 33.05.03.2017-03.2023-039 dengan koordinat 7° 42' 21,936" LS dan 109° 30' 35,033" BT yang terletak pada sawah;

41. TK 33.05.03.2017-03.2023-039 dilanjutkan mengarah ke barat mengikuti pematang sawah sampai pada TK 33.05.03.2017-03.2023-040 dengan koordinat 7° 42' 21,936" LS dan 109° 30' 33,986" BT yang terletak pada sawah; dan

42. TK 33.05.03.2017-03.2023-040 dilanjutkan mengarah ke barat daya mengikuti pematang sawah sampai pada TK 33.05.03.2017-03.2023-16.2002-000 dengan koordinat 7° 42' 22,410" LS dan 109° 30' 32,372" BT yang terletak pada Simpul batas antara Desa Kedalemanwetan dan Desa Sidodadi Kecamatan Puring dengan Desa Sidomukti Kecamatan Kuwarasan.

c. Penetapan Batas Desa pada segmen Desa Kedalemanwetan dengan Desa Srusuhjuritengah Kecamatan Puring adalah:

1. dimulai dari TK 33.05.03.2012-03.2017-03.2018-000 dengan koordinat 7° 44' 14,203" LS dan 109° 30' 39,721" BT yang merupakan Simpul batas antara Desa Banjarejo, Desa Kedalemanwetan, dan Desa Srusuhjuritengah Kecamatan Puring;
2. dari TK 33.05.03.2012-03.2017-03.2018-000 dilanjutkan mengarah ke timur laut mengikuti as jalan sampai pada TK 33.05.03.2017-03.2018-001 dengan koordinat 7° 44' 12,653" LS dan 109° 30' 39,953" BT yang terletak pada jalan;
3. TK 33.05.03.2017-03.2018-001 dilanjutkan mengarah ke timur laut melewati jalan sampai pada TK 33.05.03.2017-03.2018-002 dengan koordinat 7° 44' 12,639" LS dan 109° 30' 40,068" BT yang terletak pada tepi sisi timur jalan;
4. TK 33.05.03.2017-03.2018-002 dilanjutkan mengarah ke timur laut mengikuti tepi sisi timur jalan sampai pada TK 33.05.03.2017-03.2018-003 dengan koordinat 7° 44' 7,293" LS dan 109° 30' 41,325" BT yang terletak pada tepi jalan setapak;
5. TK 33.05.03.2017-03.2018-003 dilanjutkan mengarah ke timur laut melewati kebun sampai pada TK 33.05.03.2017-03.2018-004 dengan koordinat 7° 44' 6,473" LS dan 109° 30' 41,904" BT yang terletak pada tepi jalan setapak;
6. TK 33.05.03.2017-03.2018-004 dilanjutkan mengarah ke timur laut mengikuti jalan setapak sampai pada TK 33.05.03.2017-03.2018-005 dengan koordinat 7° 44' 6,418" LS dan 109° 30' 42,379" BT yang terletak pada kebun;
7. TK 33.05.03.2017-03.2018-005 dilanjutkan mengarah ke barat laut melewati kebun sampai pada TK 33.05.03.2017-03.2018-006 dengan koordinat 7° 44' 5,465" LS dan 109° 30' 41,919" BT yang terletak pada kebun;
8. TK 33.05.03.2017-03.2018-006 dilanjutkan mengarah ke timur laut melewati kebun sampai pada TK 33.05.03.2017-03.2018-007 dengan koordinat 7° 44' 5,043" LS dan 109° 30' 42,099" BT yang terletak pada kebun;
9. TK 33.05.03.2017-03.2018-007 dilanjutkan mengarah ke timur melewati kebun sampai pada TK 33.05.03.2017-03.2018-008 dengan koordinat 7° 44' 5,139" LS dan 109° 30' 42,825" BT yang terletak pada jalan setapak;
10. TK 33.05.03.2017-03.2018-008 dilanjutkan mengarah ke barat laut mengikuti jalan setapak sampai pada TK 33.05.03.2017-03.2018-009 dengan koordinat 7° 44' 3,323" LS dan 109° 30' 42,675" BT yang terletak pada tepi Jalan Puring-Suwuk;

11. TK 33.05.03.2017-03.2018-009 dilanjutkan mengarah ke timur laut mengikuti tepi sisi selatan Jalan Puring-Suwuk sampai pada TK 33.05.03.2017-03.2018-010 dengan koordinat $7^{\circ} 44' 3,165''$ LS dan $109^{\circ} 30' 43,589''$ BT yang terletak pada tepi Jalan Puring-Suwuk;
12. TK 33.05.03.2017-03.2018-010 dilanjutkan mengarah ke timur laut mengikuti tepi sisi barat sungai sampai pada TK 33.05.03.2017-03.2018-011 dengan koordinat $7^{\circ} 44' 2,414''$ LS dan $109^{\circ} 30' 43,676''$ BT yang terletak pada tepi sisi barat Sungai Bladok;
13. TK 33.05.03.2017-03.2018-011 dilanjutkan mengarah ke tenggara melewati Sungai Bladok sampai pada TK 33.05.03.2017-03.2018-012 dengan koordinat $7^{\circ} 44' 2,452''$ LS dan $109^{\circ} 30' 43,734''$ BT yang terletak pada tepi sisi timur Sungai Bladok;
14. TK 33.05.03.2017-03.2018-012 dilanjutkan mengarah ke utara mengikuti tepi sisi timur Sungai Bladok sampai pada TK 33.05.03.2017-03.2018-013 dengan koordinat $7^{\circ} 43' 44,193''$ LS dan $109^{\circ} 30' 43,780''$ BT yang terletak pada jembatan;
15. TK 33.05.03.2017-03.2018-013 dilanjutkan mengarah ke timur mengikuti as jalan sampai pada TK 33.05.03.2017-03.2018-014 dengan koordinat $7^{\circ} 43' 44,192''$ LS dan $109^{\circ} 30' 46,472''$ BT yang terletak pada as jalan setapak;
16. TK 33.05.03.2017-03.2018-014 dilanjutkan mengarah ke timur laut mengikuti as jalan setapak sampai pada TK 33.05.03.2017-03.2018-015 dengan koordinat $7^{\circ} 43' 42,720''$ LS dan $109^{\circ} 30' 47,294''$ BT yang terletak pada kebun;
17. TK 33.05.03.2017-03.2018-015 dilanjutkan mengarah ke barat laut melewati kebun sampai pada TK 33.05.03.2017-03.2018-016 dengan koordinat $7^{\circ} 43' 42,649''$ LS dan $109^{\circ} 30' 47,233''$ BT yang terletak pada kebun;
18. TK 33.05.03.2017-03.2018-016 dilanjutkan mengarah ke barat daya melewati kebun sampai pada TK 33.05.03.2017-03.2018-017 dengan koordinat $7^{\circ} 43' 42,705''$ LS dan $109^{\circ} 30' 47,177''$ BT yang terletak pada jalan setapak;
19. TK 33.05.03.2017-03.2018-017 dilanjutkan mengarah ke timur laut mengikuti as jalan setapak sampai pada TK 33.05.03.2017-03.2018-018 dengan koordinat $7^{\circ} 43' 41,390''$ LS dan $109^{\circ} 30' 47,498''$ BT yang terletak pada jalan setapak;
20. TK 33.05.03.2017-03.2018-018 dilanjutkan mengarah ke timur laut melewati kebun sampai pada TK 33.05.03.2017-03.2018-019 dengan koordinat $7^{\circ} 43' 40,201''$ LS dan $109^{\circ} 30' 48,152''$ BT yang terletak pada sungai;
21. TK 33.05.03.2017-03.2018-019 dilanjutkan mengarah ke timur laut melewati sungai sampai pada TK 33.05.03.2017-03.2018-020 dengan koordinat $7^{\circ} 43' 40,095''$ LS dan $109^{\circ} 30' 48,184''$ BT yang terletak pada as jalan;
22. TK 33.05.03.2017-03.2018-020 dilanjutkan mengarah ke tenggara mengikuti as jalan sampai pada TK 33.05.03.2017-03.2018-021 dengan koordinat $7^{\circ} 43' 40,586''$ LS dan $109^{\circ} 30' 49,570''$ BT yang terletak pada as jalan;

23. TK 33.05.03.2017-03.2018-021 dilanjutkan mengarah ke timur laut mengikuti pematang sawah sampai pada TK 33.05.03.2017-03.2018-022 dengan koordinat $7^{\circ} 43' 30,897''$ LS dan $109^{\circ} 30' 50,779''$ BT yang terletak pada sawah;
24. TK 33.05.03.2017-03.2018-022 dilanjutkan mengarah ke tenggara mengikuti pematang sawah sampai pada TK 33.05.03.2017-03.2018-023 dengan koordinat $7^{\circ} 43' 31,018''$ LS dan $109^{\circ} 30' 51,710''$ BT yang terletak pada sawah;
25. TK 33.05.03.2017-03.2018-023 dilanjutkan mengarah ke utara mengikuti pematang sawah sampai pada TK 33.05.03.2017-03.2018-024 dengan koordinat $7^{\circ} 43' 30,795''$ LS dan $109^{\circ} 30' 51,712''$ BT yang terletak pada sawah;
26. TK 33.05.03.2017-03.2018-024 dilanjutkan mengarah ke tenggara mengikuti pematang sawah sampai pada TK 33.05.03.2017-03.2018-025 dengan koordinat $7^{\circ} 43' 30,875''$ LS dan $109^{\circ} 30' 52,469''$ BT yang terletak pada sawah;
27. TK 33.05.03.2017-03.2018-025 dilanjutkan mengarah ke timur laut mengikuti pematang sawah sampai pada TK 33.05.03.2017-03.2018-026 dengan koordinat $7^{\circ} 43' 19,099''$ LS dan $109^{\circ} 30' 53,865''$ BT yang terletak pada sawah;
28. TK 33.05.03.2017-03.2018-026 dilanjutkan mengarah ke barat laut mengikuti pematang sawah sampai pada TK 33.05.03.2017-03.2018-027 dengan koordinat $7^{\circ} 43' 18,918''$ LS dan $109^{\circ} 30' 53,229''$ BT yang terletak pada sawah;
29. TK 33.05.03.2017-03.2018-027 dilanjutkan mengarah ke barat laut mengikuti pematang sawah sampai pada TK 33.05.03.2017-03.2018-028 dengan koordinat $7^{\circ} 43' 16,187''$ LS dan $109^{\circ} 30' 50,317''$ BT yang terletak pada sawah;
30. TK 33.05.03.2017-03.2018-028 dilanjutkan mengarah ke utara mengikuti pematang sawah sampai pada TK 33.05.03.2017-03.2018-029 dengan koordinat $7^{\circ} 43' 14,717''$ LS dan $109^{\circ} 30' 50,250''$ BT yang terletak pada sawah;
31. TK 33.05.03.2017-03.2018-029 dilanjutkan mengarah ke timur laut melewati Sungai Rama sampai pada TK 33.05.03.2017-03.2018-030 dengan koordinat $7^{\circ} 43' 13,256''$ LS dan $109^{\circ} 30' 50,567''$ BT yang terletak pada sawah;
32. TK 33.05.03.2017-03.2018-030 dilanjutkan mengarah ke utara mengikuti pematang sawah sampai pada TK 33.05.03.2017-03.2018-031 dengan koordinat $7^{\circ} 43' 12,265''$ LS dan $109^{\circ} 30' 50,284''$ BT yang terletak pada sawah;
33. TK 33.05.03.2017-03.2018-031 dilanjutkan mengarah ke barat mengikuti pematang sawah sampai pada TK 33.05.03.2017-03.2018-032 dengan koordinat $7^{\circ} 43' 12,255''$ LS dan $109^{\circ} 30' 50,126''$ BT yang terletak pada sawah;

34. TK 33.05.03.2017-03.2018-032 dilanjutkan mengarah ke utara mengikuti pematang sawah sampai pada TK 33.05.03.2017-03.2018-033 dengan koordinat 7° 43' 11,030" LS dan 109° 30' 50,076" BT yang terletak pada sawah;
35. TK 33.05.03.2017-03.2018-033 dilanjutkan mengarah ke barat laut mengikuti pematang sawah sampai pada TK 33.05.03.2017-03.2018-034 dengan koordinat 7° 43' 10,747" LS dan 109° 30' 49,989" BT yang terletak pada sawah;
36. TK 33.05.03.2017-03.2018-034 dilanjutkan mengarah ke timur laut mengikuti pematang sawah sampai pada TK 33.05.03.2017-03.2018-035 dengan koordinat 7° 43' 10,472" LS dan 109° 30' 50,069" BT yang terletak pada sawah;
37. TK 33.05.03.2017-03.2018-035 dilanjutkan mengarah ke barat laut mengikuti pematang sawah sampai pada TK 33.05.03.2017-03.2018-036 dengan koordinat 7° 43' 9,153" LS dan 109° 30' 49,937" BT yang terletak pada sawah;
38. TK 33.05.03.2017-03.2018-036 dilanjutkan mengarah ke timur laut mengikuti pematang sawah sampai pada TK 33.05.03.2017-03.2018-037 dengan koordinat 7° 43' 9,130" LS dan 109° 30' 49,978" BT yang terletak pada sawah;
39. TK 33.05.03.2017-03.2018-037 dilanjutkan mengarah ke barat laut mengikuti pematang sawah sampai pada TK 33.05.03.2017-03.2018-038 dengan koordinat 7° 43' 4,650" LS dan 109° 30' 49,512" BT yang terletak pada sawah;
40. TK 33.05.03.2017-03.2018-038 dilanjutkan mengarah ke timur laut mengikuti pematang sawah sampai pada TK 33.05.03.2017-03.2018-039 dengan koordinat 7° 43' 4,559" LS dan 109° 30' 49,614" BT yang terletak pada sawah;
41. TK 33.05.03.2017-03.2018-039 dilanjutkan mengarah ke utara mengikuti pematang sawah sampai pada TK 33.05.03.2017-03.2018-040 dengan koordinat 7° 42' 51,670" LS dan 109° 30' 49,107" BT yang terletak pada sawah;
42. TK 33.05.03.2017-03.2018-040 dilanjutkan mengarah ke timur laut mengikuti pematang sawah sampai pada TK 33.05.03.2017-03.2018-041 dengan koordinat 7° 42' 51,593" LS dan 109° 30' 49,143" BT yang terletak pada sawah;
43. TK 33.05.03.2017-03.2018-041 dilanjutkan mengarah ke timur laut mengikuti pematang sawah sampai pada TK 33.05.03.2017-03.2018-042 dengan koordinat 7° 42' 47,014" LS dan 109° 30' 49,443" BT yang terletak pada sawah;
44. TK 33.05.03.2017-03.2018-042 dilanjutkan mengarah ke timur laut mengikuti pematang sawah sampai pada TK 33.05.03.2017-03.2018-043 dengan koordinat 7° 42' 46,855" LS dan 109° 30' 49,561" BT yang terletak pada sawah;
45. TK 33.05.03.2017-03.2018-043 dilanjutkan mengarah ke timur laut mengikuti pematang sawah sampai pada TK 33.05.03.2017-03.2018-044 dengan koordinat 7° 42' 43,790" LS dan 109° 30' 49,852" BT yang terletak pada sawah;

46. TK 33.05.03.2017-03.2018-044 dilanjutkan mengarah ke timur mengikuti pematang sawah sampai pada TK 33.05.03.2017-03.2018-045 dengan koordinat $7^{\circ} 42' 43,794''$ LS dan $109^{\circ} 30' 50,021''$ BT yang terletak pada sawah;
 47. TK 33.05.03.2017-03.2018-045 dilanjutkan mengarah ke timur laut mengikuti pematang sawah sampai pada TK 33.05.03.2017-03.2018-046 dengan koordinat $7^{\circ} 42' 43,680''$ LS dan $109^{\circ} 30' 50,287''$ BT yang terletak pada sawah;
 48. TK 33.05.03.2017-03.2018-046 dilanjutkan mengarah ke utara mengikuti pematang sawah sampai pada TK 33.05.03.2017-03.2018-047 dengan koordinat $7^{\circ} 42' 43,008''$ LS dan $109^{\circ} 30' 50,322''$ BT yang terletak pada sawah;
 49. TK 33.05.03.2017-03.2018-047 dilanjutkan mengarah ke timur laut mengikuti pematang sawah sampai pada TK 33.05.03.2017-03.2018-048 dengan koordinat $7^{\circ} 42' 42,180''$ LS dan $109^{\circ} 30' 50,457''$ BT yang terletak pada sawah;
 50. TK 33.05.03.2017-03.2018-048 dilanjutkan mengarah ke timur mengikuti pematang sawah sampai pada TK 33.05.03.2017-03.2018-049 dengan koordinat $7^{\circ} 42' 42,171''$ LS dan $109^{\circ} 30' 51,076''$ BT yang terletak pada sawah; dan
 51. TK 33.05.03.2017-03.2018-049 dilanjutkan mengarah ke tenggara mengikuti pematang sawah sampai pada TK 33.05.03.2017-03.2018-03.2023-000 dengan koordinat $7^{\circ} 42' 42,216''$ LS dan $109^{\circ} 30' 51,565''$ BT yang terletak pada Simpul batas antara Desa Kedalemanwetan, Desa Srusuhjuritengah, dan Desa Sidodadi Kecamatan Puring.
- d. Penetapan Batas Desa pada segmen Desa Kedalemanwetan dengan Desa Banjarejo Kecamatan Puring adalah:
1. dimulai dari TK 33.05.03.2012-03.2016-03.2017-000 dengan koordinat $7^{\circ} 44' 10,287''$ LS dan $109^{\circ} 30' 18,844''$ BT yang merupakan Simpul batas antara Desa Banjarejo, Desa Kedalemankulon, dan Desa Kedalemanwetan Kecamatan Puring;
 2. dari TK 33.05.03.2012-03.2016-03.2017-000 dilanjutkan mengarah ke tenggara mengikuti tepi sisi utara jalan setapak sampai pada TK 33.05.03.2012-03.2017-001 dengan koordinat $7^{\circ} 44' 11,368''$ LS dan $109^{\circ} 30' 25,853''$ BT yang terletak pada jembatan;
 3. TK 33.05.03.2012-03.2017-001 dilanjutkan mengarah ke tenggara mengikuti tepi sisi utara jalan desa sampai pada TK 33.05.03.2012-03.2017-002 dengan koordinat $7^{\circ} 44' 11,565''$ LS dan $109^{\circ} 30' 27,974''$ BT yang terletak pada tepi jalan;
 4. TK 33.05.03.2012-03.2017-002 dilanjutkan mengarah ke tenggara melewati jalan desa sampai pada TK 33.05.03.2012-03.2017-003 dengan koordinat $7^{\circ} 44' 11,716''$ LS dan $109^{\circ} 30' 28,199''$ BT yang terletak pada bekas saluran irigasi; dan

5. TK 33.05.03.2012-03.2017-003 dilanjutkan mengarah ke tenggara mengikuti bekas saluran irigasi sampai pada TK 33.05.03.2012-03.2017-03.2018-000 dengan koordinat $7^{\circ} 44' 14,203''$ LS dan $109^{\circ} 30' 39,721''$ BT yang terletak pada Simpul batas antara Desa Banjarejo, Desa Kedalemanwetan, dan Desa Srusuhjuritengah Kecamatan Puring.
- e. Penetapan Batas Desa pada segmen Desa Kedalemanwetan dengan Desa Kedalemankulon Kecamatan Puring adalah:
 1. dimulai dari TK 33.05.03.2012-03.2016-03.2017-000 dengan koordinat $7^{\circ} 44' 10,287''$ LS dan $109^{\circ} 30' 18,844''$ BT yang merupakan Simpul batas antara Desa Banjarejo, Desa Kedalemankulon, dan Desa Kedalemanwetan Kecamatan Puring;
 2. dari TK 33.05.03.2012-03.2016-03.2017-000 dilanjutkan mengarah ke timur laut melewati pekarangan sampai pada TK 33.05.03.2016-03.2017-001 dengan koordinat $7^{\circ} 43' 53,756''$ LS dan $109^{\circ} 30' 20,111''$ BT yang terletak pada pekarangan;
 3. TK 33.05.03.2016-03.2017-001 dilanjutkan mengarah ke tenggara melewati pekarangan kurang lebih 53 meter, lalu ke arah timur kurang lebih 57 meter sampai pada TK 33.05.03.2016-03.2017-002 dengan koordinat $7^{\circ} 43' 55,171''$ LS dan $109^{\circ} 30' 23,168''$ BT yang terletak pada pekarangan;
 4. TK 33.05.03.2016-03.2017-002 dilanjutkan mengarah ke timur laut melewati pekarangan kurang lebih 44 meter, lalu ke arah tenggara kurang lebih 42 meter sampai pada TK 33.05.03.2016-03.2017-003 dengan koordinat $7^{\circ} 43' 54,032''$ LS dan $109^{\circ} 30' 25,028''$ BT yang terletak pada sawah;
 5. TK 33.05.03.2016-03.2017-003 dilanjutkan mengarah ke timur laut mengikuti tegalan sampai pada TK 33.05.03.2016-03.2017-004 dengan koordinat $7^{\circ} 43' 50,994''$ LS dan $109^{\circ} 30' 25,829''$ BT yang terletak pada jalan;
 6. TK 33.05.03.2016-03.2017-004 dilanjutkan mengarah ke barat menyusuri Jalan Welaran sampai pada TK 33.05.03.2016-03.2017-005 dengan koordinat $7^{\circ} 43' 50,494''$ LS dan $109^{\circ} 30' 23,479''$ BT yang terletak pada jalan;
 7. TK 33.05.03.2016-03.2017-005 dilanjutkan mengarah ke utara melewati pekarangan sampai pada TK 33.05.03.2016-03.2017-006 dengan koordinat $7^{\circ} 43' 48,724''$ LS dan $109^{\circ} 30' 23,745''$ BT yang terletak pada pekarangan;
 8. TK 33.05.03.2016-03.2017-006 dilanjutkan mengarah ke timur laut melewati pekarangan sampai pada TK 33.05.03.2016-03.2017-007 dengan koordinat $7^{\circ} 43' 48,690''$ LS dan $109^{\circ} 30' 26,149''$ BT yang terletak pada saluran irigasi;
 9. TK 33.05.03.2016-03.2017-007 dilanjutkan mengarah ke timur laut menyusuri saluran irigasi sampai pada TK 33.05.03.2016-03.2017-008 dengan koordinat $7^{\circ} 43' 46,330''$ LS dan $109^{\circ} 30' 26,627''$ BT yang terletak pada saluran irigasi;
 10. TK 33.05.03.2016-03.2017-008 dilanjutkan mengarah ke barat laut melewati pekarangan sampai pada TK 33.05.03.2016-03.2017-009 dengan koordinat $7^{\circ} 43' 45,020''$ LS dan $109^{\circ} 30' 22,291''$ BT yang terletak pada pekarangan;
 11. TK 33.05.03.2016-03.2017-009 dilanjutkan mengarah ke timur laut melewati pekarangan sampai pada TK 33.05.03.2016-03.2017-010 dengan koordinat $7^{\circ} 43' 36,313''$ LS dan $109^{\circ} 30' 22,035''$ BT yang terletak pada pekarangan;

12. TK 33.05.03.2016-03.2017-010 dilanjutkan mengarah ke tenggara melewati pekarangan sampai pada TK 33.05.03.2016-03.2017-011 dengan koordinat 7° 43' 37,927" LS dan 109° 30' 26,452" BT yang terletak pada pekarangan;
13. TK 33.05.03.2016-03.2017-011 dilanjutkan mengarah ke timur melewati pekarangan sampai pada TK 33.05.03.2016-03.2017-012 dengan koordinat 7° 43' 37,943" LS dan 109° 30' 27,752" BT yang terletak pada jalan;
14. TK 33.05.03.2016-03.2017-012 dilanjutkan mengarah ke utara melewati pekarangan sampai pada TK 33.05.03.2016-03.2017-013 dengan koordinat 7° 43' 34,276" LS dan 109° 30' 27,736" BT yang terletak pada jalan;
15. TK 33.05.03.2016-03.2017-013 dilanjutkan mengarah ke utara melewati Sungai Ulekan sampai pada TK 33.05.03.2016-03.2017-014 dengan koordinat 7° 43' 34,083" LS dan 109° 30' 27,743" BT yang terletak pada jalan;
16. TK 33.05.03.2016-03.2017-014 dilanjutkan mengarah ke tenggara mengikuti pematang sawah kurang lebih 17 meter lalu ke arah timur laut kurang lebih 175 meter sampai pada TK 33.05.03.2016-03.2017-015 dengan koordinat 7° 43' 28,482" LS dan 109° 30' 28,797" BT yang terletak pada sawah;
17. TK 33.05.03.2016-03.2017-015 dilanjutkan mengarah ke barat daya mengikuti pematang sawah sampai pada TK 33.05.03.2016-03.2017-016 dengan koordinat 7° 43' 28,603" LS dan 109° 30' 27,910" BT yang terletak pada sawah;
18. TK 33.05.03.2016-03.2017-016 dilanjutkan mengarah ke selatan menyusuri jalan sampai pada TK 33.05.03.2016-03.2017-017 dengan koordinat 7° 43' 29,364" LS dan 109° 30' 27,906" BT yang terletak pada sawah;
19. TK 33.05.03.2016-03.2017-017 dilanjutkan mengarah ke barat daya mengikuti saluran irigasi sampai pada TK 33.05.03.2016-03.2017-018 dengan koordinat 7° 43' 30,701" LS dan 109° 30' 24,495" BT yang terletak pada sawah;
20. TK 33.05.03.2016-03.2017-018 dilanjutkan mengarah ke barat laut mengikuti pematang sawah sampai pada TK 33.05.03.2016-03.2017-019 dengan koordinat 7° 43' 29,894" LS dan 109° 30' 23,514" BT yang terletak pada sawah;
21. TK 33.05.03.2016-03.2017-019 dilanjutkan mengarah ke barat daya mengikuti pematang sawah sampai pada TK 33.05.03.2016-03.2017-020 dengan koordinat 7° 43' 30,275" LS dan 109° 30' 22,518" BT yang terletak pada sawah;
22. TK 33.05.03.2016-03.2017-020 dilanjutkan mengarah ke tenggara mengikuti pematang sawah sampai pada TK 33.05.03.2016-03.2017-021 dengan koordinat 7° 43' 32,617" LS dan 109° 30' 23,309" BT yang terletak pada sungai;
23. TK 33.05.03.2016-03.2017-021 dilanjutkan mengarah ke tenggara melewati sungai sampai pada TK 33.05.03.2016-03.2017-022 dengan koordinat 7° 43' 32,672" LS dan 109° 30' 23,551" BT yang terletak pada sungai;
24. TK 33.05.03.2016-03.2017-022 dilanjutkan mengarah ke tenggara melewati pekarangan sampai pada TK 33.05.03.2016-03.2017-023 dengan koordinat 7° 43' 33,671" LS dan 109° 30' 23,615" BT yang terletak pada pekarangan;

25. TK 33.05.03.2016-03.2017-023 dilanjutkan mengarah ke barat laut melewati pekarangan sampai pada TK 33.05.03.2016-03.2017-024 dengan koordinat 7° 43' 32,878" LS dan 109° 30' 20,273" BT yang terletak pada pekarangan;
26. TK 33.05.03.2016-03.2017-024 dilanjutkan mengarah ke barat laut melewati pekarangan sampai pada TK 33.05.03.2016-03.2017-025 dengan koordinat 7° 43' 31,830" LS dan 109° 30' 20,292" BT yang terletak pada sungai;
27. TK 33.05.03.2016-03.2017-025 dilanjutkan mengarah ke timur laut melewati sungai sampai pada TK 33.05.03.2016-03.2017-026 dengan koordinat 7° 43' 31,669" LS dan 109° 30' 20,997" BT yang terletak pada sungai;
28. TK 33.05.03.2016-03.2017-026 dilanjutkan mengarah ke barat laut mengikuti pematang sawah sampai pada TK 33.05.03.2016-03.2017-027 dengan koordinat 7° 43' 30,277" LS dan 109° 30' 19,757" BT yang terletak pada sawah;
29. TK 33.05.03.2016-03.2017-027 dilanjutkan mengarah ke barat daya mengikuti pematang sawah sampai pada TK 33.05.03.2016-03.2017-028 dengan koordinat 7° 43' 31,009" LS dan 109° 30' 19,065" BT yang terletak pada sawah;
30. TK 33.05.03.2016-03.2017-028 dilanjutkan mengarah ke timur laut mengikuti pematang sawah sampai pada TK 33.05.03.2016-03.2017-029 dengan koordinat 7° 43' 20,239" LS dan 109° 30' 20,886" BT yang terletak pada sawah;
31. TK 33.05.03.2016-03.2017-029 dilanjutkan mengarah ke barat laut melewati Sungai Rama sampai pada TK 33.05.03.2016-03.2017-030 dengan koordinat 7° 43' 18,675" LS dan 109° 30' 19,803" BT yang terletak pada sawah;
32. TK 33.05.03.2016-03.2017-030 dilanjutkan mengarah ke timur laut mengikuti pematang sawah sampai pada TK 33.05.03.2016-03.2017-031 dengan koordinat 7° 43' 15,460" LS dan 109° 30' 19,931" BT yang terletak pada sawah;
33. TK 33.05.03.2016-03.2017-031 dilanjutkan mengarah ke tenggara mengikuti pematang sawah sampai pada TK 33.05.03.2016-03.2017-032 dengan koordinat 7° 43' 17,923" LS dan 109° 30' 26,747" BT yang terletak pada sawah;
34. TK 33.05.03.2016-03.2017-032 dilanjutkan mengarah ke barat daya mengikuti pematang sawah sampai pada TK 33.05.03.2016-03.2017-033 dengan koordinat 7° 43' 18,513" LS dan 109° 30' 26,592" BT yang terletak pada sawah;
35. TK 33.05.03.2016-03.2017-033 dilanjutkan mengarah ke tenggara mengikuti pematang sawah kurang lebih 22 meter, lalu ke arah timur laut kurang lebih 30 meter sampai pada TK 33.05.03.2016-03.2017-034 dengan koordinat 7° 43' 18,113" LS dan 109° 30' 28,080" BT yang terletak pada sawah;
36. TK 33.05.03.2016-03.2017-034 dilanjutkan mengarah ke utara mengikuti pematang sawah kurang lebih 364 meter, lalu ke arah timur laut kurang lebih 50 meter, lalu ke arah utara kurang lebih 473 meter sampai pada TK 33.05.03.2016-03.2017-035 dengan koordinat 7° 42' 50,741" LS dan 109° 30' 29,165" BT yang terletak pada sawah;

37. TK 33.05.03.2016-03.2017-035 dilanjutkan mengarah ke utara mengikuti pematang sawah sampai pada TK 33.05.03.2016-03.2017-036 dengan koordinat 7° 42' 49,007" LS dan 109° 30' 29,134" BT yang terletak pada sungai;
38. TK 33.05.03.2016-03.2017-036 dilanjutkan mengarah ke timur laut melewati Sungai Telomoyo sampai pada TK 33.05.03.2016-03.2017-037 dengan koordinat 7° 42' 45,018" LS dan 109° 30' 29,558" BT yang terletak pada sungai; dan
39. TK 33.05.03.2016-03.2017-037 dilanjutkan mengarah ke timur laut mengikuti pematang sawah sampai pada TK 33.05.03.2016-03.2017-16.2002-000 dengan koordinat 7° 42' 22,536" LS dan 109° 30' 30,269" BT yang terletak pada Simpul batas antara Desa Kedalemankulon dan Desa Kedalemanwetan Kecamatan Puring dengan Desa Sidomukti Kecamatan Kuwarasan.

Bagian Kedelapan Belas

Penetapan dan Penegasan Batas Desa Srusuhjuritengah

Pasal 38

Penetapan dan Penegasan Batas Desa Srusuhjuritengah Kecamatan Puring sebagaimana dimaksud dalam Pasal 3 huruf r memiliki Batas-batas sebagai berikut:

- a. Batas sebelah Utara : Desa Sidodadi Kecamatan Puring
- b. Batas sebelah Timur : Desa Sitiadi Kecamatan Puring
- c. Batas sebelah Selatan : Desa Banjarejo Kecamatan Puring
- d. Batas sebelah Barat : Desa Kedalemanwetan Kecamatan Puring

Pasal 39

Penetapan dan Penegasan Batas Desa Srusuhjuritengah Kecamatan Puring sebagaimana dimaksud dalam Pasal 39 sebagai berikut:

- a. Penetapan Batas Desa pada segmen Desa Srusuhjuritengah dengan Desa Sidodadi Kecamatan Puring adalah:
 - 1. dimulai dari TK 33.05.03.2017-03.2018-03.2023-000 dengan koordinat 7° 42' 42,216" LS dan 109° 30' 51,565" BT yang merupakan Simpul batas antara Desa Kedalemanwetan, Desa Srusuhjuritengah, dan Desa Sidodadi Kecamatan Puring;
 - 2. dari TK 33.05.03.2017-03.2018-03.2023-000 dilanjutkan mengarah ke timur laut mengikuti pematang sawah sampai pada TK 33.05.03.2018-03.2023-001 dengan koordinat 7° 42' 40,918" LS dan 109° 30' 56,136" BT yang terletak pada sawah;
 - 3. TK 33.05.03.2018-03.2023-001 dilanjutkan mengarah ke timur mengikuti pematang sawah sampai pada TK 33.05.03.2018-03.2023-002 dengan koordinat 7° 42' 40,896" LS dan 109° 31' 0,727" BT yang terletak pada sawah; dan
 - 4. TK 33.05.03.2018-03.2023-002 dilanjutkan mengarah ke timur melewati Sungai Kating sampai pada TK 33.05.03.2018-03.2019-03.2023-000 dengan koordinat 7° 42' 40,900" LS dan 109° 31' 1,176" BT yang terletak pada Simpul batas antara Desa Srusuhjuritengah, Desa Sitiadi, dan Desa Sidodadi Kecamatan Puring.

b. Penetapan Batas Desa pada segmen Desa Srusuhjuritengah dengan Desa Sitiadi Kecamatan Puring adalah:

1. dimulai dari TK 33.05.03.2012-03.2018-03.2019-000 dengan koordinat 7° 44' 16,461" LS dan 109° 30' 56,747" BT yang merupakan Simpul batas antara Desa Banjarejo, Desa Srusuhjuritengah, dan Desa Sitiadi Kecamatan Puring;
2. dari TK 33.05.03.2012-03.2018-03.2019-000 dilanjutkan mengarah ke timur laut melewati kebun sampai pada TK 33.05.03.2018-03.2019-001 dengan koordinat 7° 44' 14,167" LS dan 109° 30' 57,411" BT yang terletak pada tepi jalan setapak;
3. TK 33.05.03.2018-03.2019-001 dilanjutkan mengarah ke barat laut melewati tepi jalan setapak sampai pada TK 33.05.03.2018-03.2019-002 dengan koordinat 7° 44' 14,121" LS dan 109° 30' 57,393" BT yang terletak pada kebun;
4. TK 33.05.03.2018-03.2019-002 dilanjutkan mengarah ke barat laut melewati kebun sampai pada TK 33.05.03.2018-03.2019-003 dengan koordinat 7° 44' 14,057" LS dan 109° 30' 57,097" BT yang terletak pada tepi jalan setapak;
5. TK 33.05.03.2018-03.2019-003 dilanjutkan mengarah ke barat laut mengikuti tepi jalan setapak sampai pada TK 33.05.03.2018-03.2019-004 dengan koordinat 7° 44' 12,165" LS dan 109° 30' 57,040" BT yang terletak pada kebun;
6. TK 33.05.03.2018-03.2019-004 dilanjutkan mengarah ke timur melewati kebun sampai pada TK 33.05.03.2018-03.2019-005 dengan koordinat 7° 44' 12,109" LS dan 109° 30' 58,832" BT yang terletak pada kebun;
7. TK 33.05.03.2018-03.2019-005 dilanjutkan mengarah ke timur laut melewati kebun sampai pada TK 33.05.03.2018-03.2019-006 dengan koordinat 7° 44' 8,829" LS dan 109° 30' 59,193" BT yang terletak pada tepi sisi selatan Jalan Puring-Suwuk;
8. TK 33.05.03.2018-03.2019-006 dilanjutkan mengarah ke tenggara melewati Jalan Puring-Suwuk sampai pada TK 33.05.03.2018-03.2019-007 dengan koordinat 7° 44' 9,079" LS dan 109° 31' 0,820" BT yang terletak pada tepi sisi utara Jalan Puring-Suwuk;
9. TK 33.05.03.2018-03.2019-007 dilanjutkan mengarah ke timur laut mengikuti tepi timur jalan sampai pada TK 33.05.03.2018-03.2019-008 dengan koordinat 7° 44' 0,565" LS dan 109° 31' 2,304" BT yang terletak pada tepi jalan;
10. TK 33.05.03.2018-03.2019-008 dilanjutkan mengarah ke timur laut melewati kebun sampai pada TK 33.05.03.2018-03.2019-009 dengan koordinat 7° 44' 0,369" LS dan 109° 31' 4,069" BT yang terletak pada kebun;
11. TK 33.05.03.2018-03.2019-009 dilanjutkan mengarah ke timur laut melewati kebun sampai pada TK 33.05.03.2018-03.2019-010 dengan koordinat 7° 44' 0,246" LS dan 109° 31' 4,454" BT yang terletak pada kebun;
12. TK 33.05.03.2018-03.2019-010 dilanjutkan mengarah ke timur melewati kebun sampai pada TK 33.05.03.2018-03.2019-011 dengan koordinat 7° 44' 0,188" LS dan 109° 31' 5,841" BT yang terletak pada kebun;

13. TK 33.05.03.2018-03.2019-011 dilanjutkan mengarah ke tenggara melewati kebun sampai pada TK 33.05.03.2018-03.2019-012 dengan koordinat $7^{\circ} 44' 0,444''$ LS dan $109^{\circ} 31' 7,228''$ BT yang terletak pada kebun;
14. TK 33.05.03.2018-03.2019-012 dilanjutkan mengarah ke tenggara melewati kebun sampai pada TK 33.05.03.2018-03.2019-013 dengan koordinat $7^{\circ} 44' 1,158''$ LS dan $109^{\circ} 31' 7,754''$ BT yang terletak pada tepi sisi barat jalan;
15. TK 33.05.03.2018-03.2019-013 dilanjutkan mengarah ke timur laut mengikuti tepi barat jalan sampai pada TK 33.05.03.2018-03.2019-014 dengan koordinat $7^{\circ} 43' 57,881''$ LS dan $109^{\circ} 31' 8,736''$ BT yang terletak pada tepi sisi selatan Jalan Welaran;
16. TK 33.05.03.2018-03.2019-014 dilanjutkan mengarah ke barat laut mengikuti tepi selatan Jalan Welaran sampai pada TK 33.05.03.2018-03.2019-015 dengan koordinat $7^{\circ} 43' 56,705''$ LS dan $109^{\circ} 31' 2,831''$ BT yang terletak pada tepi sisi selatan Jalan Welaran;
17. TK 33.05.03.2018-03.2019-015 dilanjutkan mengarah ke timur laut mengikuti tepi timur jalan sampai pada TK 33.05.03.2018-03.2019-016 dengan koordinat $7^{\circ} 43' 53,565''$ LS dan $109^{\circ} 31' 3,330''$ BT yang terletak pada kebun;
18. TK 33.05.03.2018-03.2019-016 dilanjutkan mengarah ke timur laut melewati kebun sampai pada TK 33.05.03.2018-03.2019-017 dengan koordinat $7^{\circ} 43' 53,389''$ LS dan $109^{\circ} 31' 4,342''$ BT yang terletak pada kebun;
19. TK 33.05.03.2018-03.2019-017 dilanjutkan mengarah ke tenggara melewati kebun sampai pada TK 33.05.03.2018-03.2019-018 dengan koordinat $7^{\circ} 43' 53,567''$ LS dan $109^{\circ} 31' 5,046''$ BT yang terletak pada kebun;
20. TK 33.05.03.2018-03.2019-018 dilanjutkan mengarah ke tenggara melewati kebun sampai pada TK 33.05.03.2018-03.2019-019 dengan koordinat $7^{\circ} 43' 53,999''$ LS dan $109^{\circ} 31' 6,076''$ BT yang terletak pada kebun;
21. TK 33.05.03.2018-03.2019-019 dilanjutkan mengarah ke tenggara melewati kebun sampai pada TK 33.05.03.2018-03.2019-020 dengan koordinat $7^{\circ} 43' 54,515''$ LS dan $109^{\circ} 31' 6,933''$ BT yang terletak pada kebun;
22. TK 33.05.03.2018-03.2019-020 dilanjutkan mengarah ke tenggara melewati kebun sampai pada TK 33.05.03.2018-03.2019-021 dengan koordinat $7^{\circ} 43' 55,317''$ LS dan $109^{\circ} 31' 8,899''$ BT yang terletak pada tepi saluran irigasi;
23. TK 33.05.03.2018-03.2019-021 dilanjutkan mengarah ke timur laut menyusuri tepi sisi timur saluran air sampai pada TK 33.05.03.2018-03.2019-022 dengan koordinat $7^{\circ} 43' 52,240''$ LS dan $109^{\circ} 31' 9,851''$ BT yang terletak pada tepi saluran irigasi;
24. TK 33.05.03.2018-03.2019-022 dilanjutkan mengarah ke barat laut melewati kebun sampai pada TK 33.05.03.2018-03.2019-023 dengan koordinat $7^{\circ} 43' 51,798''$ LS dan $109^{\circ} 31' 8,664''$ BT yang terletak pada kebun;
25. TK 33.05.03.2018-03.2019-023 dilanjutkan mengarah ke barat laut melewati kebun sampai pada TK 33.05.03.2018-03.2019-024 dengan koordinat $7^{\circ} 43' 51,247''$ LS dan $109^{\circ} 31' 4,670''$ BT yang terletak pada kebun;
26. TK 33.05.03.2018-03.2019-024 dilanjutkan mengarah ke barat daya melewati kebun sampai pada TK 33.05.03.2018-03.2019-025 dengan koordinat $7^{\circ} 43' 51,431''$ LS dan $109^{\circ} 31' 4,614''$ BT yang terletak pada kebun;

27. TK 33.05.03.2018-03.2019-025 dilanjutkan mengarah ke barat daya melewati kebun sampai pada TK 33.05.03.2018-03.2019-026 dengan koordinat 7° 43' 51,756" LS dan 109° 31' 3,356" BT yang terletak pada tepi sisi timur jalan;
28. TK 33.05.03.2018-03.2019-026 dilanjutkan mengarah ke timur laut mengikuti tepi timur jalan sampai pada TK 33.05.03.2018-03.2019-027 dengan koordinat 7° 43' 45,720" LS dan 109° 31' 4,639" BT yang terletak pada tepi sisi timur jalan;
29. TK 33.05.03.2018-03.2019-027 dilanjutkan mengarah ke tenggara melewati kebun sampai pada TK 33.05.03.2018-03.2019-028 dengan koordinat 7° 43' 46,099" LS dan 109° 31' 5,328" BT yang terletak pada kebun;
30. TK 33.05.03.2018-03.2019-028 dilanjutkan mengarah ke tenggara melewati kebun sampai pada TK 33.05.03.2018-03.2019-029 dengan koordinat 7° 43' 46,505" LS dan 109° 31' 6,443" BT yang terletak pada kebun;
31. TK 33.05.03.2018-03.2019-029 dilanjutkan mengarah ke tenggara melewati kebun sampai pada TK 33.05.03.2018-03.2019-030 dengan koordinat 7° 43' 46,646" LS dan 109° 31' 6,560" BT yang terletak pada kebun;
32. TK 33.05.03.2018-03.2019-030 dilanjutkan mengarah ke timur laut melewati kebun sampai pada TK 33.05.03.2018-03.2019-031 dengan koordinat 7° 43' 46,237" LS dan 109° 31' 7,877" BT yang terletak pada kebun;
33. TK 33.05.03.2018-03.2019-031 dilanjutkan mengarah ke utara melewati kebun sampai pada TK 33.05.03.2018-03.2019-032 dengan koordinat 7° 43' 44,817" LS dan 109° 31' 7,931" BT yang terletak pada kebun;
34. TK 33.05.03.2018-03.2019-032 dilanjutkan mengarah ke timur laut melewati sungai sampai pada TK 33.05.03.2018-03.2019-033 dengan koordinat 7° 43' 44,725" LS dan 109° 31' 7,970" BT yang terletak pada tanggul;
35. TK 33.05.03.2018-03.2019-033 dilanjutkan mengarah ke timur laut melewati tanggul sampai pada TK 33.05.03.2018-03.2019-034 dengan koordinat 7° 43' 44,434" LS dan 109° 31' 8,052" BT yang terletak pada sawah;
36. TK 33.05.03.2018-03.2019-034 dilanjutkan mengarah ke timur laut mengikuti pematang sawah sampai pada TK 33.05.03.2018-03.2019-035 dengan koordinat 7° 43' 37,845" LS dan 109° 31' 9,399" BT yang terletak pada sawah;
37. TK 33.05.03.2018-03.2019-035 dilanjutkan mengarah ke timur mengikuti pematang sawah sampai pada TK 33.05.03.2018-03.2019-036 dengan koordinat 7° 43' 37,815" LS dan 109° 31' 9,937" BT yang terletak pada sawah;
38. TK 33.05.03.2018-03.2019-036 dilanjutkan mengarah ke timur laut mengikuti pematang sawah sampai pada TK 33.05.03.2018-03.2019-037 dengan koordinat 7° 43' 34,045" LS dan 109° 31' 10,532" BT yang terletak pada sawah;
39. TK 33.05.03.2018-03.2019-037 dilanjutkan mengarah ke barat laut mengikuti pematang sawah sampai pada TK 33.05.03.2018-03.2019-038 dengan koordinat 7° 43' 33,960" LS dan 109° 31' 10,055" BT yang terletak pada sawah;

40. TK 33.05.03.2018-03.2019-038 dilanjutkan mengarah ke timur laut mengikuti pematang sawah sampai pada TK 33.05.03.2018-03.2019-039 dengan koordinat 7° 43' 15,715" LS dan 109° 31' 12,277" BT yang terletak pada sawah;
 41. TK 33.05.03.2018-03.2019-039 dilanjutkan mengarah ke barat laut melewati Sungai Rama sampai pada TK 33.05.03.2018-03.2019-040 dengan koordinat 7° 43' 14,820" LS dan 109° 31' 12,175" BT yang terletak pada sawah;
 42. TK 33.05.03.2018-03.2019-040 dilanjutkan mengarah ke barat laut mengikuti pematang sawah sampai pada TK 33.05.03.2018-03.2019-041 dengan koordinat 7° 43' 12,029" LS dan 109° 31' 11,971" BT yang terletak pada saluran irigasi;
 43. TK 33.05.03.2018-03.2019-041 dilanjutkan mengarah ke barat laut menyusuri as Kali Mati sampai pada TK 33.05.03.2018-03.2019-042 dengan koordinat 7° 43' 8,897" LS dan 109° 30' 59,227" BT yang terletak pada Kali Mati;
 44. TK 33.05.03.2018-03.2019-042 dilanjutkan mengarah ke barat daya menyusuri as Sungai Salak sampai pada TK 33.05.03.2018-03.2019-043 dengan koordinat 7° 43' 11,165" LS dan 109° 30' 57,269" BT yang terletak pada Sungai Salak;
 45. TK 33.05.03.2018-03.2019-043 dilanjutkan mengarah ke barat laut mengikuti pematang sawah sampai pada TK 33.05.03.2018-03.2019-044 dengan koordinat 7° 43' 4,740" LS dan 109° 30' 56,687" BT yang terletak pada sawah;
 46. TK 33.05.03.2018-03.2019-044 dilanjutkan mengarah ke timur mengikuti pematang sawah sampai pada TK 33.05.03.2018-03.2019-045 dengan koordinat 7° 43' 4,700" LS dan 109° 30' 59,711" BT yang terletak pada Sungai Salak; dan
 47. TK 33.05.03.2018-03.2019-045 dilanjutkan mengarah ke utara menyusuri as Sungai Salak sampai pada TK 33.05.03.2018-03.2019-03.2023-000 dengan koordinat 7° 42' 40,900" LS dan 109° 31' 1,176" BT yang terletak pada Simpul batas antara Desa Srusuhjuritengah, Desa Sitiadi, dan Desa Sidodadi Kecamatan Puring.
- c. Penetapan Batas Desa pada segmen Desa Srusuhjuritengah dengan Desa Banjarejo Kecamatan Puring adalah:
1. dimulai dari TK 33.05.03.2012-03.2017-03.2018-000 dengan koordinat 7° 44' 14,203" LS dan 109° 30' 39,721" BT yang merupakan Simpul batas antara Desa Banjarejo, Desa Kedalemanwetan, dan Desa Srusuhjuritengah Kecamatan Puring;
 2. dari TK 33.05.03.2012-03.2017-03.2018-000 dilanjutkan mengarah ke timur mengikuti tepi sisi utara jalan setapak sampai pada TK 33.05.03.2012-03.2018-001 dengan koordinat 7° 44' 14,774" LS dan 109° 30' 47,056" BT yang terletak pada tepi jalan setapak;
 3. TK 33.05.03.2012-03.2018-001 dilanjutkan mengarah ke timur laut melewati Sungai Blado sampai pada TK 33.05.03.2012-03.2018-002 dengan koordinat 7° 44' 14,756" LS dan 109° 30' 47,229" BT yang terletak pada kebun;

4. TK 33.05.03.2012-03.2018-002 dilanjutkan mengarah ke timur laut melewati kebun sampai pada TK 33.05.03.2012-03.2018-003 dengan koordinat 7° 44' 14,534" LS dan 109° 30' 47,909" BT yang terletak pada batas antara sawah dan kebun; dan
 5. TK 33.05.03.2012-03.2018-003 dilanjutkan mengarah ke tenggara mengikuti tepi sisi utara jalan setapak sampai pada TK 33.05.03.2012-03.2019-000 dengan koordinat 7° 44' 16,461" LS dan 109° 30' 56,747" BT yang terletak pada Simpul batas antara Desa Banjarejo, Desa Srusuhjuritengah, dan Desa Sitiadi Kecamatan Puring.
- d. Penetapan Batas Desa pada segmen Desa Srusuhjuritengah dengan Desa Kedalemanwetan Kecamatan Puring adalah:
1. dimulai dari TK 33.05.03.2012-03.2017-03.2018-000 dengan koordinat 7° 44' 14,203" LS dan 109° 30' 39,721" BT yang merupakan Simpul batas antara Desa Banjarejo, Desa Kedalemanwetan, dan Desa Srusuhjuritengah Kecamatan Puring;
 2. dari TK 33.05.03.2012-03.2017-03.2018-000 dilanjutkan mengarah ke timur laut mengikuti as jalan sampai pada TK 33.05.03.2017-03.2018-001 dengan koordinat 7° 44' 12,653" LS dan 109° 30' 39,953" BT yang terletak pada jalan;
 3. TK 33.05.03.2017-03.2018-001 dilanjutkan mengarah ke timur laut melewati jalan sampai pada TK 33.05.03.2017-03.2018-002 dengan koordinat 7° 44' 12,639" LS dan 109° 30' 40,068" BT yang terletak pada tepi sisi timur jalan;
 4. TK 33.05.03.2017-03.2018-002 dilanjutkan mengarah ke timur laut mengikuti tepi sisi timur jalan sampai pada TK 33.05.03.2017-03.2018-003 dengan koordinat 7° 44' 7,293" LS dan 109° 30' 41,325" BT yang terletak pada tepi jalan setapak;
 5. TK 33.05.03.2017-03.2018-003 dilanjutkan mengarah ke timur laut melewati kebun sampai pada TK 33.05.03.2017-03.2018-004 dengan koordinat 7° 44' 6,473" LS dan 109° 30' 41,904" BT yang terletak pada tepi jalan setapak;
 6. TK 33.05.03.2017-03.2018-004 dilanjutkan mengarah ke timur laut mengikuti jalan setapak sampai pada TK 33.05.03.2017-03.2018-005 dengan koordinat 7° 44' 6,418" LS dan 109° 30' 42,379" BT yang terletak pada kebun;
 7. TK 33.05.03.2017-03.2018-005 dilanjutkan mengarah ke barat laut melewati kebun sampai pada TK 33.05.03.2017-03.2018-006 dengan koordinat 7° 44' 5,465" LS dan 109° 30' 41,919" BT yang terletak pada kebun;
 8. TK 33.05.03.2017-03.2018-006 dilanjutkan mengarah ke timur laut melewati kebun sampai pada TK 33.05.03.2017-03.2018-007 dengan koordinat 7° 44' 5,043" LS dan 109° 30' 42,099" BT yang terletak pada kebun;
 9. TK 33.05.03.2017-03.2018-007 dilanjutkan mengarah ke timur melewati kebun sampai pada TK 33.05.03.2017-03.2018-008 dengan koordinat 7° 44' 5,139" LS dan 109° 30' 42,825" BT yang terletak pada jalan setapak;
 10. TK 33.05.03.2017-03.2018-008 dilanjutkan mengarah ke barat laut mengikuti jalan setapak sampai pada TK 33.05.03.2017-03.2018-009 dengan koordinat 7° 44' 3,323" LS dan 109° 30' 42,675" BT yang terletak pada tepi Jalan Puring-Suwuk;

11. TK 33.05.03.2017-03.2018-009 dilanjutkan mengarah ke timur laut mengikuti tepi sisi selatan Jalan Puring-Suwuk sampai pada TK 33.05.03.2017-03.2018-010 dengan koordinat $7^{\circ} 44' 3,165''$ LS dan $109^{\circ} 30' 43,589''$ BT yang terletak pada tepi Jalan Puring-Suwuk;
12. TK 33.05.03.2017-03.2018-010 dilanjutkan mengarah ke timur laut mengikuti tepi sisi barat sungai sampai pada TK 33.05.03.2017-03.2018-011 dengan koordinat $7^{\circ} 44' 2,414''$ LS dan $109^{\circ} 30' 43,676''$ BT yang terletak pada tepi sisi barat Sungai Bladok;
13. TK 33.05.03.2017-03.2018-011 dilanjutkan mengarah ke tenggara melewati Sungai Bladok sampai pada TK 33.05.03.2017-03.2018-012 dengan koordinat $7^{\circ} 44' 2,452''$ LS dan $109^{\circ} 30' 43,734''$ BT yang terletak pada tepi sisi timur Sungai Bladok;
14. TK 33.05.03.2017-03.2018-012 dilanjutkan mengarah ke utara mengikuti tepi sisi timur Sungai Bladok sampai pada TK 33.05.03.2017-03.2018-013 dengan koordinat $7^{\circ} 43' 44,193''$ LS dan $109^{\circ} 30' 43,780''$ BT yang terletak pada jembatan;
15. TK 33.05.03.2017-03.2018-013 dilanjutkan mengarah ke timur mengikuti as jalan sampai pada TK 33.05.03.2017-03.2018-014 dengan koordinat $7^{\circ} 43' 44,192''$ LS dan $109^{\circ} 30' 46,472''$ BT yang terletak pada as jalan setapak;
16. TK 33.05.03.2017-03.2018-014 dilanjutkan mengarah ke timur laut mengikuti as jalan setapak sampai pada TK 33.05.03.2017-03.2018-015 dengan koordinat $7^{\circ} 43' 42,720''$ LS dan $109^{\circ} 30' 47,294''$ BT yang terletak pada kebun;
17. TK 33.05.03.2017-03.2018-015 dilanjutkan mengarah ke barat laut melewati kebun sampai pada TK 33.05.03.2017-03.2018-016 dengan koordinat $7^{\circ} 43' 42,649''$ LS dan $109^{\circ} 30' 47,233''$ BT yang terletak pada kebun;
18. TK 33.05.03.2017-03.2018-016 dilanjutkan mengarah ke barat daya melewati kebun sampai pada TK 33.05.03.2017-03.2018-017 dengan koordinat $7^{\circ} 43' 42,705''$ LS dan $109^{\circ} 30' 47,177''$ BT yang terletak pada jalan setapak;
19. TK 33.05.03.2017-03.2018-017 dilanjutkan mengarah ke timur laut mengikuti as jalan setapak sampai pada TK 33.05.03.2017-03.2018-018 dengan koordinat $7^{\circ} 43' 41,390''$ LS dan $109^{\circ} 30' 47,498''$ BT yang terletak pada jalan setapak;
20. TK 33.05.03.2017-03.2018-018 dilanjutkan mengarah ke timur laut melewati kebun sampai pada TK 33.05.03.2017-03.2018-019 dengan koordinat $7^{\circ} 43' 40,201''$ LS dan $109^{\circ} 30' 48,152''$ BT yang terletak pada sungai;
21. TK 33.05.03.2017-03.2018-019 dilanjutkan mengarah ke timur laut melewati sungai sampai pada TK 33.05.03.2017-03.2018-020 dengan koordinat $7^{\circ} 43' 40,095''$ LS dan $109^{\circ} 30' 48,184''$ BT yang terletak pada as jalan;
22. TK 33.05.03.2017-03.2018-020 dilanjutkan mengarah ke tenggara mengikuti as jalan sampai pada TK 33.05.03.2017-03.2018-021 dengan koordinat $7^{\circ} 43' 40,586''$ LS dan $109^{\circ} 30' 49,570''$ BT yang terletak pada as jalan;

23. TK 33.05.03.2017-03.2018-021 dilanjutkan mengarah ke timur laut mengikuti pematang sawah sampai pada TK 33.05.03.2017-03.2018-022 dengan koordinat $7^{\circ} 43' 30,897''$ LS dan $109^{\circ} 30' 50,779''$ BT yang terletak pada sawah;
24. TK 33.05.03.2017-03.2018-022 dilanjutkan mengarah ke tenggara mengikuti pematang sawah sampai pada TK 33.05.03.2017-03.2018-023 dengan koordinat $7^{\circ} 43' 31,018''$ LS dan $109^{\circ} 30' 51,710''$ BT yang terletak pada sawah;
25. TK 33.05.03.2017-03.2018-023 dilanjutkan mengarah ke utara mengikuti pematang sawah sampai pada TK 33.05.03.2017-03.2018-024 dengan koordinat $7^{\circ} 43' 30,795''$ LS dan $109^{\circ} 30' 51,712''$ BT yang terletak pada sawah;
26. TK 33.05.03.2017-03.2018-024 dilanjutkan mengarah ke tenggara mengikuti pematang sawah sampai pada TK 33.05.03.2017-03.2018-025 dengan koordinat $7^{\circ} 43' 30,875''$ LS dan $109^{\circ} 30' 52,469''$ BT yang terletak pada sawah;
27. TK 33.05.03.2017-03.2018-025 dilanjutkan mengarah ke timur laut mengikuti pematang sawah sampai pada TK 33.05.03.2017-03.2018-026 dengan koordinat $7^{\circ} 43' 19,099''$ LS dan $109^{\circ} 30' 53,865''$ BT yang terletak pada sawah;
28. TK 33.05.03.2017-03.2018-026 dilanjutkan mengarah ke barat laut mengikuti pematang sawah sampai pada TK 33.05.03.2017-03.2018-027 dengan koordinat $7^{\circ} 43' 18,918''$ LS dan $109^{\circ} 30' 53,229''$ BT yang terletak pada sawah;
29. TK 33.05.03.2017-03.2018-027 dilanjutkan mengarah ke barat laut mengikuti pematang sawah sampai pada TK 33.05.03.2017-03.2018-028 dengan koordinat $7^{\circ} 43' 16,187''$ LS dan $109^{\circ} 30' 50,317''$ BT yang terletak pada sawah;
30. TK 33.05.03.2017-03.2018-028 dilanjutkan mengarah ke utara mengikuti pematang sawah sampai pada TK 33.05.03.2017-03.2018-029 dengan koordinat $7^{\circ} 43' 14,717''$ LS dan $109^{\circ} 30' 50,250''$ BT yang terletak pada sawah;
31. TK 33.05.03.2017-03.2018-029 dilanjutkan mengarah ke timur laut melewati Sungai Rama sampai pada TK 33.05.03.2017-03.2018-030 dengan koordinat $7^{\circ} 43' 13,256''$ LS dan $109^{\circ} 30' 50,567''$ BT yang terletak pada sawah;
32. TK 33.05.03.2017-03.2018-030 dilanjutkan mengarah ke utara mengikuti pematang sawah sampai pada TK 33.05.03.2017-03.2018-031 dengan koordinat $7^{\circ} 43' 12,265''$ LS dan $109^{\circ} 30' 50,284''$ BT yang terletak pada sawah;
33. TK 33.05.03.2017-03.2018-031 dilanjutkan mengarah ke barat mengikuti pematang sawah sampai pada TK 33.05.03.2017-03.2018-032 dengan koordinat $7^{\circ} 43' 12,255''$ LS dan $109^{\circ} 30' 50,126''$ BT yang terletak pada sawah;

34. TK 33.05.03.2017-03.2018-032 dilanjutkan mengarah ke utara mengikuti pematang sawah sampai pada TK 33.05.03.2017-03.2018-033 dengan koordinat 7° 43' 11,030" LS dan 109° 30' 50,076" BT yang terletak pada sawah;
35. TK 33.05.03.2017-03.2018-033 dilanjutkan mengarah ke barat laut mengikuti pematang sawah sampai pada TK 33.05.03.2017-03.2018-034 dengan koordinat 7° 43' 10,747" LS dan 109° 30' 49,989" BT yang terletak pada sawah;
36. TK 33.05.03.2017-03.2018-034 dilanjutkan mengarah ke timur laut mengikuti pematang sawah sampai pada TK 33.05.03.2017-03.2018-035 dengan koordinat 7° 43' 10,472" LS dan 109° 30' 50,069" BT yang terletak pada sawah;
37. TK 33.05.03.2017-03.2018-035 dilanjutkan mengarah ke barat laut mengikuti pematang sawah sampai pada TK 33.05.03.2017-03.2018-036 dengan koordinat 7° 43' 9,153" LS dan 109° 30' 49,937" BT yang terletak pada sawah;
38. TK 33.05.03.2017-03.2018-036 dilanjutkan mengarah ke timur laut mengikuti pematang sawah sampai pada TK 33.05.03.2017-03.2018-037 dengan koordinat 7° 43' 9,130" LS dan 109° 30' 49,978" BT yang terletak pada sawah;
39. TK 33.05.03.2017-03.2018-037 dilanjutkan mengarah ke barat laut mengikuti pematang sawah sampai pada TK 33.05.03.2017-03.2018-038 dengan koordinat 7° 43' 4,650" LS dan 109° 30' 49,512" BT yang terletak pada sawah;
40. TK 33.05.03.2017-03.2018-038 dilanjutkan mengarah ke timur laut mengikuti pematang sawah sampai pada TK 33.05.03.2017-03.2018-039 dengan koordinat 7° 43' 4,559" LS dan 109° 30' 49,614" BT yang terletak pada sawah;
41. TK 33.05.03.2017-03.2018-039 dilanjutkan mengarah ke utara mengikuti pematang sawah sampai pada TK 33.05.03.2017-03.2018-040 dengan koordinat 7° 42' 51,670" LS dan 109° 30' 49,107" BT yang terletak pada sawah;
42. TK 33.05.03.2017-03.2018-040 dilanjutkan mengarah ke timur laut mengikuti pematang sawah sampai pada TK 33.05.03.2017-03.2018-041 dengan koordinat 7° 42' 51,593" LS dan 109° 30' 49,143" BT yang terletak pada sawah;
43. TK 33.05.03.2017-03.2018-041 dilanjutkan mengarah ke timur laut mengikuti pematang sawah sampai pada TK 33.05.03.2017-03.2018-042 dengan koordinat 7° 42' 47,014" LS dan 109° 30' 49,443" BT yang terletak pada sawah;
44. TK 33.05.03.2017-03.2018-042 dilanjutkan mengarah ke timur laut mengikuti pematang sawah sampai pada TK 33.05.03.2017-03.2018-043 dengan koordinat 7° 42' 46,855" LS dan 109° 30' 49,561" BT yang terletak pada sawah;
45. TK 33.05.03.2017-03.2018-043 dilanjutkan mengarah ke timur laut mengikuti pematang sawah sampai pada TK 33.05.03.2017-03.2018-044 dengan koordinat 7° 42' 43,790" LS dan 109° 30' 49,852" BT yang terletak pada sawah;

46. TK 33.05.03.2017-03.2018-044 dilanjutkan mengarah ke timur mengikuti pematang sawah sampai pada TK 33.05.03.2017-03.2018-045 dengan koordinat 7° 42' 43,794" LS dan 109° 30' 50,021" BT yang terletak pada sawah;
47. TK 33.05.03.2017-03.2018-045 dilanjutkan mengarah ke timur laut mengikuti pematang sawah sampai pada TK 33.05.03.2017-03.2018-046 dengan koordinat 7° 42' 43,680" LS dan 109° 30' 50,287" BT yang terletak pada sawah;
48. TK 33.05.03.2017-03.2018-046 dilanjutkan mengarah ke utara mengikuti pematang sawah sampai pada TK 33.05.03.2017-03.2018-047 dengan koordinat 7° 42' 43,008" LS dan 109° 30' 50,322" BT yang terletak pada sawah;
49. TK 33.05.03.2017-03.2018-047 dilanjutkan mengarah ke timur laut mengikuti pematang sawah sampai pada TK 33.05.03.2017-03.2018-048 dengan koordinat 7° 42' 42,180" LS dan 109° 30' 50,457" BT yang terletak pada sawah;
50. TK 33.05.03.2017-03.2018-048 dilanjutkan mengarah ke timur mengikuti pematang sawah sampai pada TK 33.05.03.2017-03.2018-049 dengan koordinat 7° 42' 42,171" LS dan 109° 30' 51,076" BT yang terletak pada sawah; dan
51. TK 33.05.03.2017-03.2018-049 dilanjutkan mengarah ke tenggara mengikuti pematang sawah sampai pada TK 33.05.03.2017-03.2018-03.2023-000 dengan koordinat 7° 42' 42,216" LS dan 109° 30' 51,565" BT yang terletak pada Simpul batas antara Desa Kedalemanwetan, Desa Srusuhjuritengah, dan Desa Sidodadi Kecamatan Puring.

Bagian Kesembilan Belas

Penetapan dan Penegasan Batas Desa Sitiadi

Pasal 40

Penetapan dan Penegasan Batas Desa Sitiadi Kecamatan Puring sebagaimana dimaksud dalam Pasal 3 huruf s memiliki Batas-batas sebagai berikut:

- a. Batas sebelah Utara : Desa Sidobunder Kecamatan Puring
- b. Batas sebelah Timur : Desa Bumirejo dan Desa Purwoharjo Kecamatan Puring
- c. Batas sebelah Selatan : Desa Banjarejo Kecamatan Puring
- d. Batas sebelah Barat : Desa Srusuhjuritengah dan Desa Sidodadi Kecamatan Puring

Pasal 41

Penetapan dan Penegasan Batas Desa Sitiadi Kecamatan Puring sebagaimana dimaksud dalam Pasal 41 sebagai berikut:

- a. Penetapan Batas Desa pada segmen Desa Sitiadi dengan Desa Sidobunder Kecamatan Puring adalah:
 1. dimulai dari TK 33.05.03.2019-03.2022-03.2023-000 dengan koordinat 7° 42' 40,530" LS dan 109° 31' 1,204" BT yang merupakan Simpul batas antara Desa Sitiadi, Desa Sidobunder, dan Desa Sidodadi Kecamatan Puring;

2. dari TK 33.05.03.2019-03.2022-03.2023-000 dilanjutkan mengarah ke timur mengikuti pematang sawah sampai pada TK 33.05.03.2019-03.2022-001 dengan koordinat 7° 42' 39,849" LS dan 109° 31' 8,721" BT yang terletak pada sawah;
3. TK 33.05.03.2019-03.2022-001 dilanjutkan mengarah ke selatan mengikuti pematang sawah sampai pada TK 33.05.03.2019-03.2022-002 dengan koordinat 7° 42' 47,194" LS dan 109° 31' 8,435" BT yang terletak pada sawah;
4. TK 33.05.03.2019-03.2022-002 dilanjutkan mengarah ke timur mengikuti pematang sawah kurang lebih 100 meter, lalu ke arah utara kurang lebih 12 meter, lalu ke arah timur kurang lebih 53 meter sampai pada TK 33.05.03.2019-03.2022-003 dengan koordinat 7° 42' 47,349" LS dan 109° 31' 13,522" BT yang terletak pada sawah;
5. TK 33.05.03.2019-03.2022-003 dilanjutkan mengarah ke utara mengikuti pematang sawah sampai pada TK 33.05.03.2019-03.2022-004 dengan koordinat 7° 42' 45,857" LS dan 109° 31' 13,856" BT yang terletak pada sawah;
6. TK 33.05.03.2019-03.2022-004 dilanjutkan mengarah ke timur mengikuti pematang sawah sampai pada TK 33.05.03.2019-03.2022-005 dengan koordinat 7° 42' 46,363" LS dan 109° 31' 16,620" BT yang terletak pada sawah;
7. TK 33.05.03.2019-03.2022-005 dilanjutkan mengarah ke selatan mengikuti pematang sawah sampai pada TK 33.05.03.2019-03.2022-006 dengan koordinat 7° 42' 47,830" LS dan 109° 31' 16,587" BT yang terletak pada sawah;
8. TK 33.05.03.2019-03.2022-006 dilanjutkan mengarah ke timur laut mengikuti pematang sawah kurang lebih 215 meter, lalu ke arah timur kurang lebih 46 meter sampai pada TK 33.05.03.2019-03.2022-007 dengan koordinat 7° 42' 45,808" LS dan 109° 31' 25,081" BT yang terletak pada sawah;
9. TK 33.05.03.2019-03.2022-007 dilanjutkan mengarah ke selatan mengikuti pematang sawah sampai pada TK 33.05.03.2019-03.2022-008 dengan koordinat 7° 42' 47,608" LS dan 109° 31' 25,073" BT yang terletak pada sawah;
10. TK 33.05.03.2019-03.2022-008 dilanjutkan mengarah ke timur mengikuti pematang sawah sampai pada TK 33.05.03.2019-03.2022-009 dengan koordinat 7° 42' 47,634" LS dan 109° 31' 31,570" BT yang terletak pada jalan;
11. TK 33.05.03.2019-03.2022-009 dilanjutkan mengarah ke selatan mengikuti tepi sisi barat Jalan Puring sampai pada TK 33.05.03.2019-03.2022-010 dengan koordinat 7° 43' 2,723" LS dan 109° 31' 30,413" BT yang terletak pada jalan;
12. TK 33.05.03.2019-03.2022-010 dilanjutkan mengarah ke timur melewati Jalan Puring sampai pada TK 33.05.03.2019-03.2022-011 dengan koordinat 7° 43' 2,772" LS dan 109° 31' 30,861" BT yang terletak pada kebun;

13. TK 33.05.03.2019-03.2022-011 dilanjutkan mengarah ke selatan mengikuti batas antara jalan dan kebun sampai pada TK 33.05.03.2019-03.2022-012 dengan koordinat $7^{\circ} 43' 3,856''$ LS dan $109^{\circ} 31' 30,739''$ BT yang terletak pada kebun;
14. TK 33.05.03.2019-03.2022-012 dilanjutkan mengarah ke timur mengikuti batas antara sawah dan kebun sampai pada TK 33.05.03.2019-03.2022-013 dengan koordinat $7^{\circ} 43' 3,995''$ LS dan $109^{\circ} 31' 31,693''$ BT yang terletak pada kebun;
15. TK 33.05.03.2019-03.2022-013 dilanjutkan mengarah ke utara mengikuti batas antara sawah dan kebun sampai pada TK 33.05.03.2019-03.2022-014 dengan koordinat $7^{\circ} 43' 2,683''$ LS dan $109^{\circ} 31' 31,847''$ BT yang terletak pada kebun;
16. TK 33.05.03.2019-03.2022-014 dilanjutkan mengarah ke timur laut mengikuti batas antara sawah dan kebun sampai pada TK 33.05.03.2019-03.2022-015 dengan koordinat $7^{\circ} 43' 2,324''$ LS dan $109^{\circ} 31' 34,546''$ BT yang terletak pada kebun;
17. TK 33.05.03.2019-03.2022-015 dilanjutkan mengarah ke utara mengikuti batas antara sawah dan kebun sampai pada TK 33.05.03.2019-03.2022-016 dengan koordinat $7^{\circ} 43' 1,509''$ LS dan $109^{\circ} 31' 34,611''$ BT yang terletak pada kebun;
18. TK 33.05.03.2019-03.2022-016 dilanjutkan mengarah ke timur mengikuti pematang sawah sampai pada TK 33.05.03.2019-03.2022-017 dengan koordinat $7^{\circ} 43' 1,533''$ LS dan $109^{\circ} 31' 35,565''$ BT yang terletak pada sawah;
19. TK 33.05.03.2019-03.2022-017 dilanjutkan mengarah ke utara mengikuti pematang sawah sampai pada TK 33.05.03.2019-03.2022-018 dengan koordinat $7^{\circ} 42' 59,503''$ LS dan $109^{\circ} 31' 35,491''$ BT yang terletak pada sawah;
20. TK 33.05.03.2019-03.2022-018 dilanjutkan mengarah ke timur laut mengikuti pematang sawah sampai pada TK 33.05.03.2019-03.2022-019 dengan koordinat $7^{\circ} 42' 58,794''$ LS dan $109^{\circ} 31' 36,502''$ BT yang terletak pada kebun;
21. TK 33.05.03.2019-03.2022-019 dilanjutkan mengarah ke timur mengikuti batas antara sawah dan kebun sampai pada TK 33.05.03.2019-03.2022-020 dengan koordinat $7^{\circ} 42' 58,688''$ LS dan $109^{\circ} 31' 37,521''$ BT yang terletak pada kebun;
22. TK 33.05.03.2019-03.2022-020 dilanjutkan mengarah ke utara mengikuti batas antara sawah dan kebun sampai pada TK 33.05.03.2019-03.2022-021 dengan koordinat $7^{\circ} 42' 57,025''$ LS dan $109^{\circ} 31' 37,537''$ BT yang terletak pada sawah;
23. TK 33.05.03.2019-03.2022-021 dilanjutkan mengarah ke timur mengikuti pematang sawah sampai pada TK 33.05.03.2019-03.2022-022 dengan koordinat $7^{\circ} 42' 57,270''$ LS dan $109^{\circ} 31' 39,217''$ BT yang terletak pada sawah;

24. TK 33.05.03.2019-03.2022-022 dilanjutkan mengarah ke selatan mengikuti pematang sawah sampai pada TK 33.05.03.2019-03.2022-023 dengan koordinat $7^{\circ} 42' 58,974''$ LS dan $109^{\circ} 31' 39,290''$ BT yang terletak pada sawah;
 25. TK 33.05.03.2019-03.2022-023 dilanjutkan mengarah ke timur mengikuti pematang sawah sampai pada TK 33.05.03.2019-03.2022-024 dengan koordinat $7^{\circ} 42' 59,006''$ LS dan $109^{\circ} 31' 43,244''$ BT yang terletak pada sawah; dan
 26. TK 33.05.03.2019-03.2022-024 dilanjutkan mengarah ke selatan mengikuti pematang sawah sampai pada TK 33.05.03.2019-03.2020-03.2022-000 dengan koordinat $7^{\circ} 42' 59,691''$ LS dan $109^{\circ} 31' 43,284''$ BT yang terletak pada Simpul batas antara Desa Sitiadi, Desa Bumirejo, dan Desa Sidobunder Kecamatan Puring.
- b. Penetapan Batas Desa pada segmen Desa Sitiadi dengan Desa Bumirejo Kecamatan Puring adalah:
1. dimulai dari TK 33.05.03.2019-03.2020-03.2022-000 dengan koordinat $7^{\circ} 42' 59,691''$ LS dan $109^{\circ} 31' 43,284''$ BT yang merupakan Simpul batas antara Desa Sitiadi, Desa Bumirejo, dan Desa Sidobunder Kecamatan Puring;
 2. dari TK 33.05.03.2019-03.2020-03.2022-000 dilanjutkan mengarah ke selatan mengikuti pematang sawah sampai pada TK 33.05.03.2019-03.2020-001 dengan koordinat $7^{\circ} 43' 5,549''$ LS dan $109^{\circ} 31' 43,555''$ BT yang terletak pada tanggul sungai;
 3. TK 33.05.03.2019-03.2020-001 dilanjutkan mengarah ke selatan melewati Sungai Kating sampai pada TK 33.05.03.2019-03.2020-002 dengan koordinat $7^{\circ} 43' 5,988''$ LS dan $109^{\circ} 31' 43,582''$ BT yang terletak pada tanggul sungai;
 4. TK 33.05.03.2019-03.2020-002 dilanjutkan mengarah ke selatan mengikuti batas antara sawah dan kebun sampai pada TK 33.05.03.2019-03.2020-003 dengan koordinat $7^{\circ} 43' 8,936''$ LS dan $109^{\circ} 31' 43,817''$ BT yang terletak pada jalan;
 5. TK 33.05.03.2019-03.2020-003 dilanjutkan mengarah ke tenggara melewati jalan sampai pada TK 33.05.03.2019-03.2020-004 dengan koordinat $7^{\circ} 43' 9,085''$ LS dan $109^{\circ} 31' 44,034''$ BT yang terletak pada jalan; dan
 6. TK 33.05.03.2019-03.2020-004 dilanjutkan mengarah ke tenggara melewati permukiman sampai pada TK 33.05.03.2011-03.2019-03.2020-000 dengan koordinat $7^{\circ} 43' 11,923''$ LS dan $109^{\circ} 31' 45,094''$ BT yang terletak pada Simpul batas antara Desa Purwoharjo, Desa Sitiadi, dan Desa Bumirejo Kecamatan Puring.
- c. Penetapan Batas Desa pada segmen Desa Sitiadi dengan Desa Purwoharjo Kecamatan Puring adalah:
1. dimulai dari TK 33.05.03.2011-03.2019-03.2020-000 dengan koordinat $7^{\circ} 43' 11,923''$ LS dan $109^{\circ} 31' 45,094''$ BT yang merupakan Simpul batas antara Desa Purwoharjo, Desa Sitiadi, dan Desa Bumirejo Kecamatan Puring;

2. dari TK 33.05.03.2011-03.2019-03.2020-000 dilanjutkan mengarah ke tenggara mengikuti pematang sawah sampai pada TK 33.05.03.2011-03.2019-001 dengan koordinat 7° 43' 22,261" LS dan 109° 31' 48,562" BT yang terletak pada tanggul sungai;
3. TK 33.05.03.2011-03.2019-001 dilanjutkan mengarah ke selatan melewati Sungai Rama sampai pada TK 33.05.03.2011-03.2019-002 dengan koordinat 7° 43' 22,829" LS dan 109° 31' 48,604" BT yang terletak pada tanggul sungai;
4. TK 33.05.03.2011-03.2019-002 dilanjutkan mengarah ke selatan mengikuti pematang sawah sampai pada TK 33.05.03.2011-03.2019-003 dengan koordinat 7° 43' 53,054" LS dan 109° 31' 50,925" BT yang terletak pada saluran irigasi;
5. TK 33.05.03.2011-03.2019-003 dilanjutkan mengarah ke selatan menyusuri saluran air sampai pada TK 33.05.03.2011-03.2019-004 dengan koordinat 7° 43' 59,844" LS dan 109° 31' 50,085" BT yang terletak pada jalan;
6. TK 33.05.03.2011-03.2019-004 dilanjutkan mengarah ke barat daya mengikuti jalan sampai pada TK 33.05.03.2011-03.2019-005 dengan koordinat 7° 44' 17,224" LS dan 109° 31' 47,314" BT yang terletak pada Perempatan Jalan Puring-Petanahan;
7. TK 33.05.03.2011-03.2019-005 dilanjutkan mengarah ke barat daya mengikuti jalan sampai pada TK 33.05.03.2011-03.2019-006 dengan koordinat 7° 44' 20,239" LS dan 109° 31' 43,216" BT yang terletak pada jalan;
8. TK 33.05.03.2011-03.2019-006 dilanjutkan mengarah ke barat daya mengikuti batas antara sawah dan kebun sampai pada TK 33.05.03.2011-03.2019-007 dengan koordinat 7° 44' 20,905" LS dan 109° 31' 42,141" BT yang terletak pada jalan;
9. TK 33.05.03.2011-03.2019-007 dilanjutkan mengarah ke barat daya mengikuti jalan sampai pada TK 33.05.03.2011-03.2019-008 dengan koordinat 7° 44' 25,337" LS dan 109° 31' 35,971" BT yang terletak pada saluran irigasi;
10. TK 33.05.03.2011-03.2019-008 dilanjutkan mengarah ke selatan mengikuti jalan sampai pada TK 33.05.03.2011-03.2019-009 dengan koordinat 7° 44' 30,037" LS dan 109° 31' 34,848" BT yang terletak pada jalan;
11. TK 33.05.03.2011-03.2019-009 dilanjutkan mengarah ke selatan mengikuti jalan sampai pada TK 33.05.03.2011-03.2019-010 dengan koordinat 7° 44' 34,422" LS dan 109° 31' 33,908" BT yang terletak pada jalan;
12. TK 33.05.03.2011-03.2019-010 dilanjutkan mengarah ke selatan melewati kebun sampai pada TK 33.05.03.2011-03.2019-011 dengan koordinat 7° 44' 37,321" LS dan 109° 31' 33,405" BT yang terletak pada kebun;
13. TK 33.05.03.2011-03.2019-011 dilanjutkan mengarah ke barat melewati kebun sampai pada TK 33.05.03.2011-03.2019-012 dengan koordinat 7° 44' 36,665" LS dan 109° 31' 29,447" BT yang terletak pada kebun;
14. TK 33.05.03.2011-03.2019-012 dilanjutkan mengarah ke barat daya melewati kebun sampai pada TK 33.05.03.2011-03.2019-013 dengan koordinat 7° 44' 36,849" LS dan 109° 31' 26,271" BT yang terletak pada Jalan Pangeran Diponegoro; dan

15. TK 33.05.03.2011-03.2019-013 dilanjutkan mengarah ke barat mengikuti Jalan Pangeran Diponegoro sampai pada TK 33.05.03.2011-03.2012-03.2019-000 dengan koordinat 7° 44' 36,885" LS dan 109° 31' 24,406" BT yang terletak pada Simpul batas antara Desa Purwoharjo, Desa Banjarejo, dan Desa Sitiadi Kecamatan Puring.

d. Penetapan Batas Desa pada segmen Desa Sitiadi dengan Desa Banjarejo Kecamatan Puring adalah:

1. dimulai dari TK 33.05.03.2012-03.2018-03.2019-000 dengan koordinat 7° 44' 16,461" LS dan 109° 30' 56,747" BT yang merupakan Simpul batas antara Desa Banjarejo, Desa Srusuhjurutengah, dan Desa Sitiadi Kecamatan Puring;
2. dari TK 33.05.03.2012-03.2018-03.2019-000 dilanjutkan mengarah ke tenggara mengikuti tepi sisi utara jalan setapak sampai pada TK 33.05.03.2012-03.2019-001 dengan koordinat 7° 44' 16,939" LS dan 109° 30' 58,706" BT yang terletak pada jalan setapak;
3. TK 33.05.03.2012-03.2019-001 dilanjutkan mengarah ke tenggara mengikuti tepi sisi utara jalan setapak sampai pada TK 33.05.03.2012-03.2019-002 dengan koordinat 7° 44' 19,486" LS dan 109° 31' 17,777" BT yang terletak pada Pasar Puring;
4. TK 33.05.03.2012-03.2019-002 dilanjutkan mengarah ke tenggara melewati Pasar Puring sampai pada TK 33.05.03.2012-03.2019-003 dengan koordinat 7° 44' 20,084" LS dan 109° 31' 20,953" BT yang terletak pada Jalan Pantai Bopong;
5. TK 33.05.03.2012-03.2019-003 dilanjutkan mengarah ke barat daya mengikuti tepi sisi barat Jalan Pantai Bopong sampai pada TK 33.05.03.2012-03.2019-004 dengan koordinat 7° 44' 27,584" LS dan 109° 31' 20,138" BT yang terletak pada Jalan Pantai Bopong;
6. TK 33.05.03.2012-03.2019-004 dilanjutkan mengarah ke tenggara mengikuti tepi sisi selatan Jalan Desa Sitiadi sampai pada TK 33.05.03.2012-03.2019-005 dengan koordinat 7° 44' 28,445" LS dan 109° 31' 24,627" BT yang terletak pada pekarangan;
7. TK 33.05.03.2012-03.2019-005 dilanjutkan mengarah ke tenggara melewati pekarangan sampai pada TK 33.05.03.2012-03.2019-006 dengan koordinat 7° 44' 35,787" LS dan 109° 31' 24,602" BT yang terletak pada jalan setapak;
8. TK 33.05.03.2012-03.2019-006 dilanjutkan mengarah ke barat daya mengikuti tepi sisi barat jalan setapak sampai pada TK 33.05.03.2012-03.2019-007 dengan koordinat 7° 44' 36,656" LS dan 109° 31' 24,447" BT yang terletak pada Jalan Pangeran Diponegoro; dan
9. TK 33.05.03.2012-03.2019-007 dilanjutkan mengarah ke barat daya melewati Jalan Pangeran Diponegoro sampai pada TK 33.05.03.2011-03.2012-03.2019-000 dengan koordinat 7° 44' 36,885" LS dan 109° 31' 24,406" BT yang terletak pada Simpul batas antara Desa Purwoharjo, Desa Banjarejo, dan Desa Sitiadi Kecamatan Puring.

- e. Penetapan Batas Desa pada segmen Desa Sitiadi dengan Desa Srusuhjuritengah Kecamatan Puring adalah:
1. dimulai dari TK 33.05.03.2012-03.2018-03.2019-000 dengan koordinat 7° 44' 16,461" LS dan 109° 30' 56,747" BT yang merupakan Simpul batas antara Desa Banjarejo, Desa Srusuhjuritengah, dan Desa Sitiadi Kecamatan Puring;
 2. dari TK 33.05.03.2012-03.2018-03.2019-000 dilanjutkan mengarah ke timur laut melewati kebun sampai pada TK 33.05.03.2018-03.2019-001 dengan koordinat 7° 44' 14,167" LS dan 109° 30' 57,411" BT yang terletak pada tepi jalan setapak;
 3. TK 33.05.03.2018-03.2019-001 dilanjutkan mengarah ke barat laut melewati tepi jalan setapak sampai pada TK 33.05.03.2018-03.2019-002 dengan koordinat 7° 44' 14,121" LS dan 109° 30' 57,393" BT yang terletak pada kebun;
 4. TK 33.05.03.2018-03.2019-002 dilanjutkan mengarah ke barat laut melewati kebun sampai pada TK 33.05.03.2018-03.2019-003 dengan koordinat 7° 44' 14,057" LS dan 109° 30' 57,097" BT yang terletak pada tepi jalan setapak;
 5. TK 33.05.03.2018-03.2019-003 dilanjutkan mengarah ke barat laut mengikuti tepi jalan setapak sampai pada TK 33.05.03.2018-03.2019-004 dengan koordinat 7° 44' 12,165" LS dan 109° 30' 57,040" BT yang terletak pada kebun;
 6. TK 33.05.03.2018-03.2019-004 dilanjutkan mengarah ke timur melewati kebun sampai pada TK 33.05.03.2018-03.2019-005 dengan koordinat 7° 44' 12,109" LS dan 109° 30' 58,832" BT yang terletak pada kebun;
 7. TK 33.05.03.2018-03.2019-005 dilanjutkan mengarah ke timur laut melewati kebun sampai pada TK 33.05.03.2018-03.2019-006 dengan koordinat 7° 44' 8,829" LS dan 109° 30' 59,193" BT yang terletak pada tepi sisi selatan Jalan Puring-Suwuk;
 8. TK 33.05.03.2018-03.2019-006 dilanjutkan mengarah ke tenggara melewati Jalan Puring-Suwuk sampai pada TK 33.05.03.2018-03.2019-007 dengan koordinat 7° 44' 9,079" LS dan 109° 31' 0,820" BT yang terletak pada tepi sisi utara Jalan Puring-Suwuk;
 9. TK 33.05.03.2018-03.2019-007 dilanjutkan mengarah ke timur laut mengikuti tepi timur jalan sampai pada TK 33.05.03.2018-03.2019-008 dengan koordinat 7° 44' 0,565" LS dan 109° 31' 2,304" BT yang terletak pada tepi jalan;
 10. TK 33.05.03.2018-03.2019-008 dilanjutkan mengarah ke timur laut melewati kebun sampai pada TK 33.05.03.2018-03.2019-009 dengan koordinat 7° 44' 0,369" LS dan 109° 31' 4,069" BT yang terletak pada kebun;
 11. TK 33.05.03.2018-03.2019-009 dilanjutkan mengarah ke timur laut melewati kebun sampai pada TK 33.05.03.2018-03.2019-010 dengan koordinat 7° 44' 0,246" LS dan 109° 31' 4,454" BT yang terletak pada kebun;
 12. TK 33.05.03.2018-03.2019-010 dilanjutkan mengarah ke timur melewati kebun sampai pada TK 33.05.03.2018-03.2019-011 dengan koordinat 7° 44' 0,188" LS dan 109° 31' 5,841" BT yang terletak pada kebun;

13. TK 33.05.03.2018-03.2019-011 dilanjutkan mengarah ke tenggara melewati kebun sampai pada TK 33.05.03.2018-03.2019-012 dengan koordinat $7^{\circ} 44' 0,444''$ LS dan $109^{\circ} 31' 7,228''$ BT yang terletak pada kebun;
14. TK 33.05.03.2018-03.2019-012 dilanjutkan mengarah ke tenggara melewati kebun sampai pada TK 33.05.03.2018-03.2019-013 dengan koordinat $7^{\circ} 44' 1,158''$ LS dan $109^{\circ} 31' 7,754''$ BT yang terletak pada tepi sisi barat jalan;
15. TK 33.05.03.2018-03.2019-013 dilanjutkan mengarah ke timur laut mengikuti tepi barat jalan sampai pada TK 33.05.03.2018-03.2019-014 dengan koordinat $7^{\circ} 43' 57,881''$ LS dan $109^{\circ} 31' 8,736''$ BT yang terletak pada tepi sisi selatan Jalan Welaran;
16. TK 33.05.03.2018-03.2019-014 dilanjutkan mengarah ke barat laut mengikuti tepi selatan Jalan Welaran sampai pada TK 33.05.03.2018-03.2019-015 dengan koordinat $7^{\circ} 43' 56,705''$ LS dan $109^{\circ} 31' 2,831''$ BT yang terletak pada tepi sisi selatan Jalan Welaran;
17. TK 33.05.03.2018-03.2019-015 dilanjutkan mengarah ke timur laut mengikuti tepi timur jalan sampai pada TK 33.05.03.2018-03.2019-016 dengan koordinat $7^{\circ} 43' 53,565''$ LS dan $109^{\circ} 31' 3,330''$ BT yang terletak pada kebun;
18. TK 33.05.03.2018-03.2019-016 dilanjutkan mengarah ke timur laut melewati kebun sampai pada TK 33.05.03.2018-03.2019-017 dengan koordinat $7^{\circ} 43' 53,389''$ LS dan $109^{\circ} 31' 4,342''$ BT yang terletak pada kebun;
19. TK 33.05.03.2018-03.2019-017 dilanjutkan mengarah ke tenggara melewati kebun sampai pada TK 33.05.03.2018-03.2019-018 dengan koordinat $7^{\circ} 43' 53,567''$ LS dan $109^{\circ} 31' 5,046''$ BT yang terletak pada kebun;
20. TK 33.05.03.2018-03.2019-018 dilanjutkan mengarah ke tenggara melewati kebun sampai pada TK 33.05.03.2018-03.2019-019 dengan koordinat $7^{\circ} 43' 53,999''$ LS dan $109^{\circ} 31' 6,076''$ BT yang terletak pada kebun;
21. TK 33.05.03.2018-03.2019-019 dilanjutkan mengarah ke tenggara melewati kebun sampai pada TK 33.05.03.2018-03.2019-020 dengan koordinat $7^{\circ} 43' 54,515''$ LS dan $109^{\circ} 31' 6,933''$ BT yang terletak pada kebun;
22. TK 33.05.03.2018-03.2019-020 dilanjutkan mengarah ke tenggara melewati kebun sampai pada TK 33.05.03.2018-03.2019-021 dengan koordinat $7^{\circ} 43' 55,317''$ LS dan $109^{\circ} 31' 8,899''$ BT yang terletak pada tepi saluran irigasi;
23. TK 33.05.03.2018-03.2019-021 dilanjutkan mengarah ke timur laut menyusuri tepi sisi timur saluran air sampai pada TK 33.05.03.2018-03.2019-022 dengan koordinat $7^{\circ} 43' 52,240''$ LS dan $109^{\circ} 31' 9,851''$ BT yang terletak pada tepi saluran irigasi;
24. TK 33.05.03.2018-03.2019-022 dilanjutkan mengarah ke barat laut melewati kebun sampai pada TK 33.05.03.2018-03.2019-023 dengan koordinat $7^{\circ} 43' 51,798''$ LS dan $109^{\circ} 31' 8,664''$ BT yang terletak pada kebun;
25. TK 33.05.03.2018-03.2019-023 dilanjutkan mengarah ke barat laut melewati kebun sampai pada TK 33.05.03.2018-03.2019-024 dengan koordinat $7^{\circ} 43' 51,247''$ LS dan $109^{\circ} 31' 4,670''$ BT yang terletak pada kebun;
26. TK 33.05.03.2018-03.2019-024 dilanjutkan mengarah ke barat daya melewati kebun sampai pada TK 33.05.03.2018-03.2019-025 dengan koordinat $7^{\circ} 43' 51,431''$ LS dan $109^{\circ} 31' 4,614''$ BT yang terletak pada kebun;

27. TK 33.05.03.2018-03.2019-025 dilanjutkan mengarah ke barat daya melewati kebun sampai pada TK 33.05.03.2018-03.2019-026 dengan koordinat 7° 43' 51,756" LS dan 109° 31' 3,356" BT yang terletak pada tepi sisi timur jalan;
28. TK 33.05.03.2018-03.2019-026 dilanjutkan mengarah ke timur laut mengikuti tepi timur jalan sampai pada TK 33.05.03.2018-03.2019-027 dengan koordinat 7° 43' 45,720" LS dan 109° 31' 4,639" BT yang terletak pada tepi sisi timur jalan;
29. TK 33.05.03.2018-03.2019-027 dilanjutkan mengarah ke tenggara melewati kebun sampai pada TK 33.05.03.2018-03.2019-028 dengan koordinat 7° 43' 46,099" LS dan 109° 31' 5,328" BT yang terletak pada kebun;
30. TK 33.05.03.2018-03.2019-028 dilanjutkan mengarah ke tenggara melewati kebun sampai pada TK 33.05.03.2018-03.2019-029 dengan koordinat 7° 43' 46,505" LS dan 109° 31' 6,443" BT yang terletak pada kebun;
31. TK 33.05.03.2018-03.2019-029 dilanjutkan mengarah ke tenggara melewati kebun sampai pada TK 33.05.03.2018-03.2019-030 dengan koordinat 7° 43' 46,646" LS dan 109° 31' 6,560" BT yang terletak pada kebun;
32. TK 33.05.03.2018-03.2019-030 dilanjutkan mengarah ke timur laut melewati kebun sampai pada TK 33.05.03.2018-03.2019-031 dengan koordinat 7° 43' 46,237" LS dan 109° 31' 7,877" BT yang terletak pada kebun;
33. TK 33.05.03.2018-03.2019-031 dilanjutkan mengarah ke utara melewati kebun sampai pada TK 33.05.03.2018-03.2019-032 dengan koordinat 7° 43' 44,817" LS dan 109° 31' 7,931" BT yang terletak pada kebun;
34. TK 33.05.03.2018-03.2019-032 dilanjutkan mengarah ke timur laut melewati sungai sampai pada TK 33.05.03.2018-03.2019-033 dengan koordinat 7° 43' 44,725" LS dan 109° 31' 7,970" BT yang terletak pada tanggul;
35. TK 33.05.03.2018-03.2019-033 dilanjutkan mengarah ke timur laut melewati tanggul sampai pada TK 33.05.03.2018-03.2019-034 dengan koordinat 7° 43' 44,434" LS dan 109° 31' 8,052" BT yang terletak pada sawah;
36. TK 33.05.03.2018-03.2019-034 dilanjutkan mengarah ke timur laut mengikuti pematang sawah sampai pada TK 33.05.03.2018-03.2019-035 dengan koordinat 7° 43' 37,845" LS dan 109° 31' 9,399" BT yang terletak pada sawah;
37. TK 33.05.03.2018-03.2019-035 dilanjutkan mengarah ke timur mengikuti pematang sawah sampai pada TK 33.05.03.2018-03.2019-036 dengan koordinat 7° 43' 37,815" LS dan 109° 31' 9,937" BT yang terletak pada sawah;
38. TK 33.05.03.2018-03.2019-036 dilanjutkan mengarah ke timur laut mengikuti pematang sawah sampai pada TK 33.05.03.2018-03.2019-037 dengan koordinat 7° 43' 34,045" LS dan 109° 31' 10,532" BT yang terletak pada sawah;
39. TK 33.05.03.2018-03.2019-037 dilanjutkan mengarah ke barat laut mengikuti pematang sawah sampai pada TK 33.05.03.2018-03.2019-038 dengan koordinat 7° 43' 33,960" LS dan 109° 31' 10,055" BT yang terletak pada sawah;

40. TK 33.05.03.2018-03.2019-038 dilanjutkan mengarah ke timur laut mengikuti pematang sawah sampai pada TK 33.05.03.2018-03.2019-039 dengan koordinat $7^{\circ} 43' 15,715''$ LS dan $109^{\circ} 31' 12,277''$ BT yang terletak pada sawah;
 41. TK 33.05.03.2018-03.2019-039 dilanjutkan mengarah ke barat laut melewati Sungai Rama sampai pada TK 33.05.03.2018-03.2019-040 dengan koordinat $7^{\circ} 43' 14,820''$ LS dan $109^{\circ} 31' 12,175''$ BT yang terletak pada sawah;
 42. TK 33.05.03.2018-03.2019-040 dilanjutkan mengarah ke barat laut mengikuti pematang sawah sampai pada TK 33.05.03.2018-03.2019-041 dengan koordinat $7^{\circ} 43' 12,029''$ LS dan $109^{\circ} 31' 11,971''$ BT yang terletak pada saluran irigasi;
 43. TK 33.05.03.2018-03.2019-041 dilanjutkan mengarah ke barat laut menyusuri as Kali Mati sampai pada TK 33.05.03.2018-03.2019-042 dengan koordinat $7^{\circ} 43' 8,897''$ LS dan $109^{\circ} 30' 59,227''$ BT yang terletak pada Kali Mati;
 44. TK 33.05.03.2018-03.2019-042 dilanjutkan mengarah ke barat daya menyusuri as Sungai Salak sampai pada TK 33.05.03.2018-03.2019-043 dengan koordinat $7^{\circ} 43' 11,165''$ LS dan $109^{\circ} 30' 57,269''$ BT yang terletak pada Sungai Salak;
 45. TK 33.05.03.2018-03.2019-043 dilanjutkan mengarah ke barat laut mengikuti pematang sawah sampai pada TK 33.05.03.2018-03.2019-044 dengan koordinat $7^{\circ} 43' 4,740''$ LS dan $109^{\circ} 30' 56,687''$ BT yang terletak pada sawah;
 46. TK 33.05.03.2018-03.2019-044 dilanjutkan mengarah ke timur mengikuti pematang sawah sampai pada TK 33.05.03.2018-03.2019-045 dengan koordinat $7^{\circ} 43' 4,700''$ LS dan $109^{\circ} 30' 59,711''$ BT yang terletak pada Sungai Salak; dan
 47. TK 33.05.03.2018-03.2019-045 dilanjutkan mengarah ke utara menyusuri as Sungai Salak sampai pada TK 33.05.03.2018-03.2019-03.2023-000 dengan koordinat $7^{\circ} 42' 40,900''$ LS dan $109^{\circ} 31' 1,176''$ BT yang terletak pada Simpul batas antara Desa Srusuhjuritengah, Desa Sitiadi, dan Desa Sidodadi Kecamatan Puring.
- f. Penetapan Batas Desa pada segmen Desa Sitiadi dengan Desa Sidodadi Kecamatan Puring adalah:
1. dimulai dari TK 33.05.03.2019-03.2022-03.2023-000 dengan koordinat $7^{\circ} 42' 40,530''$ LS dan $109^{\circ} 31' 1,204''$ BT yang merupakan Simpul batas antara Desa Sitiadi, Desa Sidobunder, dan Desa Sidodadi Kecamatan Puring; dan
 2. dari TK 33.05.03.2019-03.2022-03.2023-000 dilanjutkan mengarah ke selatan menyusuri as Sungai Kating sampai pada TK 33.05.03.2018-03.2019-03.2023-000 dengan koordinat $7^{\circ} 42' 40,900''$ LS dan $109^{\circ} 31' 1,176''$ BT yang terletak pada Simpul batas antara Desa Srusuhjuritengah, Desa Sitiadi, dan Desa Sidodadi Kecamatan Puring.

Bagian Kedua Puluh
Penetapan dan Penegasan Batas Desa Bumirejo

Pasal 42

Penetapan dan Penegasan Batas Desa Bumirejo Kecamatan Puring sebagaimana dimaksud dalam Pasal 3 huruf t memiliki Batas-batas sebagai berikut:

- a. Batas sebelah Utara : Desa Madurejo Kecamatan Puring dan Desa Sugihwaras Kecamatan Adimulyo
- b. Batas sebelah Timur : Desa Krandegan Kecamatan Puring
- c. Batas sebelah Selatan : Desa Kaleng, Desa Tukinggedong, dan Desa Purwoharjo Kecamatan Puring
- d. Batas sebelah Barat : Desa Sitiadi dan Desa Sidobunder Kecamatan Puring

Pasal 43

Penetapan dan Penegasan Batas Desa Bumirejo Kecamatan Puring sebagaimana dimaksud dalam Pasal 43 sebagai berikut:

- a. Penetapan Batas Desa pada segmen Desa Bumirejo dengan Desa Madurejo Kecamatan Puring adalah:
 - 1. dimulai dari TK 33.05.03.2020-03.2021-03.2022-000 dengan koordinat 7° 42' 59,402" LS dan 109° 31' 47,181" BT yang merupakan Simpul batas antara Desa Bumirejo, Desa Madurejo, dan Desa Sidobunder Kecamatan Puring;
 - 2. dari TK 33.05.03.2020-03.2021-03.2022-000 dilanjutkan mengarah ke timur mengikuti pematang sawah sampai pada TK 33.05.03.2020-03.2021-001 dengan koordinat 7° 42' 59,699" LS dan 109° 31' 52,741" BT yang terletak pada sawah;
 - 3. TK 33.05.03.2020-03.2021-001 dilanjutkan mengarah ke utara mengikuti pematang sawah sampai pada TK 33.05.03.2020-03.2021-002 dengan koordinat 7° 42' 55,794" LS dan 109° 31' 52,798" BT yang terletak pada sawah;
 - 4. TK 33.05.03.2020-03.2021-002 dilanjutkan mengarah ke barat mengikuti pematang sawah sampai pada TK 33.05.03.2020-03.2021-003 dengan koordinat 7° 42' 55,745" LS dan 109° 31' 52,146" BT yang terletak pada sawah;
 - 5. TK 33.05.03.2020-03.2021-003 dilanjutkan mengarah ke utara mengikuti pematang sawah sampai pada TK 33.05.03.2020-03.2021-004 dengan koordinat 7° 42' 54,686" LS dan 109° 31' 52,072" BT yang terletak pada sawah;
 - 6. TK 33.05.03.2020-03.2021-004 dilanjutkan mengarah ke barat mengikuti pematang sawah sampai pada TK 33.05.03.2020-03.2021-005 dengan koordinat 7° 42' 54,588" LS dan 109° 31' 49,472" BT yang terletak pada sawah;
 - 7. TK 33.05.03.2020-03.2021-005 dilanjutkan mengarah ke utara mengikuti pematang sawah sampai pada TK 33.05.03.2020-03.2021-006 dengan koordinat 7° 42' 47,797" LS dan 109° 31' 49,113" BT yang terletak pada sawah;

8. TK 33.05.03.2020-03.2021-006 dilanjutkan mengarah ke timur mengikuti pematang sawah sampai pada TK 33.05.03.2020-03.2021-007 dengan koordinat $7^{\circ} 42' 47,651''$ LS dan $109^{\circ} 31' 51,510''$ BT yang terletak pada sawah;
9. TK 33.05.03.2020-03.2021-007 dilanjutkan mengarah ke utara mengikuti pematang sawah sampai pada TK 33.05.03.2020-03.2021-008 dengan koordinat $7^{\circ} 42' 46,656''$ LS dan $109^{\circ} 31' 51,542''$ BT yang terletak pada sawah;
10. TK 33.05.03.2020-03.2021-008 dilanjutkan mengarah ke timur mengikuti pematang sawah kurang lebih 66 meter, lalu ke arah selatan kurang lebih 5 meter, lalu ke arah timur kurang lebih 45 meter sampai pada TK 33.05.03.2020-03.2021-009 dengan koordinat $7^{\circ} 42' 46,534''$ LS dan $109^{\circ} 31' 55,178''$ BT yang terletak pada sawah;
11. TK 33.05.03.2020-03.2021-009 dilanjutkan mengarah ke utara mengikuti pematang sawah sampai pada TK 33.05.03.2020-03.2021-010 dengan koordinat $7^{\circ} 42' 45,934''$ LS dan $109^{\circ} 31' 55,098''$ BT yang terletak pada tanggul;
12. TK 33.05.03.2020-03.2021-010 dilanjutkan mengarah ke utara melewati saluran irigasi sampai pada TK 33.05.03.2020-03.2021-011 dengan koordinat $7^{\circ} 42' 45,735''$ LS dan $109^{\circ} 31' 55,072''$ BT yang terletak pada tanggul;
13. TK 33.05.03.2020-03.2021-011 dilanjutkan mengarah ke utara mengikuti pematang sawah sampai pada TK 33.05.03.2020-03.2021-012 dengan koordinat $7^{\circ} 42' 45,034''$ LS dan $109^{\circ} 31' 54,974''$ BT yang terletak pada sawah;
14. TK 33.05.03.2020-03.2021-012 dilanjutkan mengarah ke timur mengikuti pematang sawah sampai pada TK 33.05.03.2020-03.2021-013 dengan koordinat $7^{\circ} 42' 44,863''$ LS dan $109^{\circ} 31' 57,297''$ BT yang terletak pada sawah;
15. TK 33.05.03.2020-03.2021-013 dilanjutkan mengarah ke utara mengikuti pematang sawah sampai pada TK 33.05.03.2020-03.2021-014 dengan koordinat $7^{\circ} 42' 44,357''$ LS dan $109^{\circ} 31' 57,265''$ BT yang terletak pada sawah;
16. TK 33.05.03.2020-03.2021-014 dilanjutkan mengarah ke timur mengikuti pematang sawah sampai pada TK 33.05.03.2020-03.2021-015 dengan koordinat $7^{\circ} 42' 44,121''$ LS dan $109^{\circ} 31' 59,865''$ BT yang terletak pada sawah;
17. TK 33.05.03.2020-03.2021-015 dilanjutkan mengarah ke utara mengikuti pematang sawah sampai pada TK 33.05.03.2020-03.2021-016 dengan koordinat $7^{\circ} 42' 43,029''$ LS dan $109^{\circ} 31' 59,825''$ BT yang terletak pada sawah;
18. TK 33.05.03.2020-03.2021-016 dilanjutkan mengarah ke timur mengikuti pematang sawah sampai pada TK 33.05.03.2020-03.2021-017 dengan koordinat $7^{\circ} 42' 43,029''$ LS dan $109^{\circ} 32' 0,053''$ BT yang terletak pada jalan;

19. TK 33.05.03.2020-03.2021-017 dilanjutkan mengarah ke timur melewati jalan sampai pada TK 33.05.03.2020-03.2021-018 dengan koordinat 7° 42' 42,947" LS dan 109° 32' 0,200" BT yang terletak pada jalan;
20. TK 33.05.03.2020-03.2021-018 dilanjutkan mengarah ke timur laut mengikuti pematang sawah sampai pada TK 33.05.03.2020-03.2021-019 dengan koordinat 7° 42' 42,645" LS dan 109° 32' 1,406" BT yang terletak pada sawah;
21. TK 33.05.03.2020-03.2021-019 dilanjutkan mengarah ke utara mengikuti pematang sawah sampai pada TK 33.05.03.2020-03.2021-020 dengan koordinat 7° 42' 41,137" LS dan 109° 32' 1,333" BT yang terletak pada sawah;
22. TK 33.05.03.2020-03.2021-020 dilanjutkan mengarah ke timur mengikuti pematang sawah sampai pada TK 33.05.03.2020-03.2021-021 dengan koordinat 7° 42' 41,129" LS dan 109° 32' 2,148" BT yang terletak pada sawah;
23. TK 33.05.03.2020-03.2021-021 dilanjutkan mengarah ke utara mengikuti pematang sawah sampai pada TK 33.05.03.2020-03.2021-022 dengan koordinat 7° 42' 39,972" LS dan 109° 32' 2,229" BT yang terletak pada sawah;
24. TK 33.05.03.2020-03.2021-022 dilanjutkan mengarah ke timur mengikuti pematang sawah kurang lebih 63 meter, lalu ke arah utara kurang lebih 3 meter, lalu ke arah timur kurang lebih 33 meter sampai pada TK 33.05.03.2020-03.2021-023 dengan koordinat 7° 42' 39,776" LS dan 109° 32' 5,441" BT yang terletak pada sawah;
25. TK 33.05.03.2020-03.2021-023 dilanjutkan mengarah ke utara mengikuti pematang sawah sampai pada TK 33.05.03.2020-03.2021-024 dengan koordinat 7° 42' 38,602" LS dan 109° 32' 5,474" BT yang terletak pada sawah;
26. TK 33.05.03.2020-03.2021-024 dilanjutkan mengarah ke timur mengikuti pematang sawah sampai pada TK 33.05.03.2020-03.2021-025 dengan koordinat 7° 42' 38,627" LS dan 109° 32' 6,305" BT yang terletak pada sawah;
27. TK 33.05.03.2020-03.2021-025 dilanjutkan mengarah ke utara mengikuti pematang sawah sampai pada TK 33.05.03.2020-03.2021-026 dengan koordinat 7° 42' 36,254" LS dan 109° 32' 6,167" BT yang terletak pada sawah;
28. TK 33.05.03.2020-03.2021-026 dilanjutkan mengarah ke timur mengikuti pematang sawah sampai pada TK 33.05.03.2020-03.2021-027 dengan koordinat 7° 42' 36,263" LS dan 109° 32' 6,745" BT yang terletak pada sawah;
29. TK 33.05.03.2020-03.2021-027 dilanjutkan mengarah ke utara mengikuti pematang sawah sampai pada TK 33.05.03.2020-03.2021-028 dengan koordinat 7° 42' 35,113" LS dan 109° 32' 6,851" BT yang terletak pada sawah;
30. TK 33.05.03.2020-03.2021-028 dilanjutkan mengarah ke timur mengikuti pematang sawah sampai pada TK 33.05.03.2020-03.2021-029 dengan koordinat 7° 42' 35,121" LS dan 109° 32' 8,653" BT yang terletak pada sawah;
31. TK 33.05.03.2020-03.2021-029 dilanjutkan mengarah ke selatan mengikuti pematang sawah sampai pada TK 33.05.03.2020-03.2021-030 dengan koordinat 7° 42' 36,034" LS dan 109° 32' 8,637" BT yang terletak pada sawah;
32. TK 33.05.03.2020-03.2021-030 dilanjutkan mengarah ke timur mengikuti pematang sawah sampai pada TK 33.05.03.2020-03.2021-031 dengan koordinat 7° 42' 36,246" LS dan 109° 32' 9,900" BT yang terletak pada sawah;

33. TK 33.05.03.2020-03.2021-031 dilanjutkan mengarah ke selatan mengikuti pematang sawah sampai pada TK 33.05.03.2020-03.2021-032 dengan koordinat 7° 42' 37,282" LS dan 109° 32' 9,868" BT yang terletak pada sawah;
34. TK 33.05.03.2020-03.2021-032 dilanjutkan mengarah ke timur mengikuti pematang sawah sampai pada TK 33.05.03.2020-03.2021-033 dengan koordinat 7° 42' 37,388" LS dan 109° 32' 11,033" BT yang terletak pada sawah;
35. TK 33.05.03.2020-03.2021-033 dilanjutkan mengarah ke selatan mengikuti pematang sawah sampai pada TK 33.05.03.2020-03.2021-034 dengan koordinat 7° 42' 38,659" LS dan 109° 32' 11,009" BT yang terletak pada sawah;
36. TK 33.05.03.2020-03.2021-034 dilanjutkan mengarah ke barat daya mengikuti pematang sawah sampai pada TK 33.05.03.2020-03.2021-035 dengan koordinat 7° 42' 38,733" LS dan 109° 32' 10,577" BT yang terletak pada sawah;
37. TK 33.05.03.2020-03.2021-035 dilanjutkan mengarah ke selatan mengikuti pematang sawah kurang lebih 30 meter, lalu ke arah tenggara kurang lebih 5 meter, lalu ke arah selatan kurang lebih 30 meter sampai pada TK 33.05.03.2020-03.2021-036 dengan koordinat 7° 42' 40,819" LS dan 109° 32' 10,642" BT yang terletak pada sawah;
38. TK 33.05.03.2020-03.2021-036 dilanjutkan mengarah ke timur mengikuti pematang sawah sampai pada TK 33.05.03.2020-03.2021-037 dengan koordinat 7° 42' 40,966" LS dan 109° 32' 11,596" BT yang terletak pada sawah;
39. TK 33.05.03.2020-03.2021-037 dilanjutkan mengarah ke timur laut mengikuti pematang sawah sampai pada TK 33.05.03.2020-03.2021-038 dengan koordinat 7° 42' 38,985" LS dan 109° 32' 12,370" BT yang terletak pada sawah;
40. TK 33.05.03.2020-03.2021-038 dilanjutkan mengarah ke timur mengikuti pematang sawah sampai pada TK 33.05.03.2020-03.2021-039 dengan koordinat 7° 42' 39,075" LS dan 109° 32' 12,688" BT yang terletak pada sawah;
41. TK 33.05.03.2020-03.2021-039 dilanjutkan mengarah ke timur laut mengikuti pematang sawah kurang lebih 28 meter, lalu ke arah timur kurang lebih 14 meter sampai pada TK 33.05.03.2020-03.2021-040 dengan koordinat 7° 42' 38,309" LS dan 109° 32' 13,560" BT yang terletak pada jalan;
42. TK 33.05.03.2020-03.2021-040 dilanjutkan mengarah ke timur melewati kebun kurang lebih 17 meter, lalu ke arah selatan kurang lebih 45 meter sampai pada TK 33.05.03.2020-03.2021-041 dengan koordinat 7° 42' 39,827" LS dan 109° 32' 14,006" BT yang terletak pada kebun;
43. TK 33.05.03.2020-03.2021-041 dilanjutkan mengarah ke selatan mengikuti pematang sawah sampai pada TK 33.05.03.2020-03.2021-042 dengan koordinat 7° 42' 40,950" LS dan 109° 32' 13,699" BT yang terletak pada sawah;

44. TK 33.05.03.2020-03.2021-042 dilanjutkan mengarah ke tenggara mengikuti pematang sawah sampai pada TK 33.05.03.2020-03.2021-043 dengan koordinat $7^{\circ} 42' 41,806''$ LS dan $109^{\circ} 32' 14,253''$ BT yang terletak pada sawah;
45. TK 33.05.03.2020-03.2021-043 dilanjutkan mengarah ke timur mengikuti pematang sawah sampai pada TK 33.05.03.2020-03.2021-044 dengan koordinat $7^{\circ} 42' 42,010''$ LS dan $109^{\circ} 32' 16,650''$ BT yang terletak pada sawah;
46. TK 33.05.03.2020-03.2021-044 dilanjutkan mengarah ke tenggara mengikuti pematang sawah sampai pada TK 33.05.03.2020-03.2021-045 dengan koordinat $7^{\circ} 42' 42,645''$ LS dan $109^{\circ} 32' 17,359''$ BT yang terletak pada sawah;
47. TK 33.05.03.2020-03.2021-045 dilanjutkan mengarah ke selatan mengikuti pematang sawah sampai pada TK 33.05.03.2020-03.2021-046 dengan koordinat $7^{\circ} 42' 45,524''$ LS dan $109^{\circ} 32' 16,886''$ BT yang terletak pada tanggul;
48. TK 33.05.03.2020-03.2021-046 dilanjutkan mengarah ke selatan melewati saluran irigasi sampai pada TK 33.05.03.2020-03.2021-047 dengan koordinat $7^{\circ} 42' 45,681''$ LS dan $109^{\circ} 32' 16,842''$ BT yang terletak pada tanggul;
49. TK 33.05.03.2020-03.2021-047 dilanjutkan mengarah ke barat daya mengikuti pematang sawah sampai pada TK 33.05.03.2020-03.2021-048 dengan koordinat $7^{\circ} 42' 49,469''$ LS dan $109^{\circ} 32' 16,308''$ BT yang terletak pada sawah;
50. TK 33.05.03.2020-03.2021-048 dilanjutkan mengarah ke barat mengikuti pematang sawah sampai pada TK 33.05.03.2020-03.2021-049 dengan koordinat $7^{\circ} 42' 49,485''$ LS dan $109^{\circ} 32' 15,786''$ BT yang terletak pada sawah;
51. TK 33.05.03.2020-03.2021-049 dilanjutkan mengarah ke selatan mengikuti pematang sawah sampai pada TK 33.05.03.2020-03.2021-050 dengan koordinat $7^{\circ} 42' 50,235''$ LS dan $109^{\circ} 32' 15,835''$ BT yang terletak pada sawah;
52. TK 33.05.03.2020-03.2021-050 dilanjutkan mengarah ke tenggara mengikuti pematang sawah sampai pada TK 33.05.03.2020-03.2021-051 dengan koordinat $7^{\circ} 42' 50,447''$ LS dan $109^{\circ} 32' 16,552''$ BT yang terletak pada sawah;
53. TK 33.05.03.2020-03.2021-051 dilanjutkan mengarah ke selatan mengikuti pematang sawah sampai pada TK 33.05.03.2020-03.2021-052 dengan koordinat $7^{\circ} 42' 53,080''$ LS dan $109^{\circ} 32' 16,829''$ BT yang terletak pada sawah;
54. TK 33.05.03.2020-03.2021-052 dilanjutkan mengarah ke timur mengikuti pematang sawah sampai pada TK 33.05.03.2020-03.2021-053 dengan koordinat $7^{\circ} 42' 53,186''$ LS dan $109^{\circ} 32' 17,571''$ BT yang terletak pada sawah;

55. TK 33.05.03.2020-03.2021-053 dilanjutkan mengarah ke selatan mengikuti pematang sawah sampai pada TK 33.05.03.2020-03.2021-054 dengan koordinat 7° 42' 53,952" LS dan 109° 32' 17,514" BT yang terletak pada sawah;
56. TK 33.05.03.2020-03.2021-054 dilanjutkan mengarah ke tenggara mengikuti pematang sawah kurang lebih 42 meter, lalu ke arah timur kurang lebih 24 meter sampai pada TK 33.05.03.2020-03.2021-055 dengan koordinat 7° 42' 54,400" LS dan 109° 32' 19,601" BT yang terletak pada sawah;
57. TK 33.05.03.2020-03.2021-055 dilanjutkan mengarah ke selatan mengikuti pematang sawah sampai pada TK 33.05.03.2020-03.2021-056 dengan koordinat 7° 42' 55,183" LS dan 109° 32' 19,650" BT yang terletak pada sawah;
58. TK 33.05.03.2020-03.2021-056 dilanjutkan mengarah ke tenggara mengikuti pematang sawah sampai pada TK 33.05.03.2020-03.2021-057 dengan koordinat 7° 42' 55,925" LS dan 109° 32' 22,381" BT yang terletak pada sawah;
59. TK 33.05.03.2020-03.2021-057 dilanjutkan mengarah ke timur laut mengikuti pematang sawah sampai pada TK 33.05.03.2020-03.2021-058 dengan koordinat 7° 42' 55,167" LS dan 109° 32' 22,552" BT yang terletak pada sawah;
60. TK 33.05.03.2020-03.2021-058 dilanjutkan mengarah ke timur mengikuti pematang sawah sampai pada TK 33.05.03.2020-03.2021-059 dengan koordinat 7° 42' 55,191" LS dan 109° 32' 23,220" BT yang terletak pada sawah;
61. TK 33.05.03.2020-03.2021-059 dilanjutkan mengarah ke utara mengikuti pematang sawah kurang lebih 23 meter, lalu ke arah barat laut kurang lebih 23 meter sampai pada TK 33.05.03.2020-03.2021-060 dengan koordinat 7° 42' 53,871" LS dan 109° 32' 22,878" BT yang terletak pada sawah;
62. TK 33.05.03.2020-03.2021-060 dilanjutkan mengarah ke timur laut mengikuti pematang sawah sampai pada TK 33.05.03.2020-03.2021-061 dengan koordinat 7° 42' 53,781" LS dan 109° 32' 23,660" BT yang terletak pada sawah;
63. TK 33.05.03.2020-03.2021-061 dilanjutkan mengarah ke utara mengikuti pematang sawah sampai pada TK 33.05.03.2020-03.2021-062 dengan koordinat 7° 42' 50,104" LS dan 109° 32' 23,897" BT yang terletak pada sawah;
64. TK 33.05.03.2020-03.2021-062 dilanjutkan mengarah ke timur mengikuti pematang sawah kurang lebih 13 meter, lalu ke arah tenggara kurang lebih 20 meter, lalu ke arah timur kurang lebih 22 meter sampai pada TK 33.05.03.2020-03.2021-063 dengan koordinat 7° 42' 50,267" LS dan 109° 32' 25,666" BT yang terletak pada sawah;
65. TK 33.05.03.2020-03.2021-063 dilanjutkan mengarah ke utara mengikuti pematang sawah sampai pada TK 33.05.03.2020-03.2021-064 dengan koordinat 7° 42' 49,420" LS dan 109° 32' 25,601" BT yang terletak pada sawah;

66. TK 33.05.03.2020-03.2021-064 dilanjutkan mengarah ke timur mengikuti pematang sawah sampai pada TK 33.05.03.2020-03.2021-065 dengan koordinat $7^{\circ} 42' 49,330''$ LS dan $109^{\circ} 32' 27,467''$ BT yang terletak pada sawah;
 67. TK 33.05.03.2020-03.2021-065 dilanjutkan mengarah ke barat laut mengikuti pematang sawah sampai pada TK 33.05.03.2020-03.2021-066 dengan koordinat $7^{\circ} 42' 48,441''$ LS dan $109^{\circ} 32' 27,272''$ BT yang terletak pada sawah;
 68. TK 33.05.03.2020-03.2021-066 dilanjutkan mengarah ke timur mengikuti pematang sawah sampai pada TK 33.05.03.2020-03.2021-067 dengan koordinat $7^{\circ} 42' 48,319''$ LS dan $109^{\circ} 32' 29,138''$ BT yang terletak pada sawah;
 69. TK 33.05.03.2020-03.2021-067 dilanjutkan mengarah ke utara mengikuti pematang sawah sampai pada TK 33.05.03.2020-03.2021-068 dengan koordinat $7^{\circ} 42' 45,988''$ LS dan $109^{\circ} 32' 29,269''$ BT yang terletak pada tanggul;
 70. TK 33.05.03.2020-03.2021-068 dilanjutkan mengarah ke barat laut melewati saluran irigasi sampai pada TK 33.05.03.2020-03.2021-069 dengan koordinat $7^{\circ} 42' 45,702''$ LS dan $109^{\circ} 32' 29,155''$ BT yang terletak pada tanggul;
 71. TK 33.05.03.2020-03.2021-069 dilanjutkan mengarah ke utara mengikuti pematang sawah sampai pada TK 33.05.03.2020-03.2021-070 dengan koordinat $7^{\circ} 42' 43,178''$ LS dan $109^{\circ} 32' 29,121''$ BT yang terletak pada sawah; dan
 72. TK 33.05.03.2020-03.2021-070 dilanjutkan mengarah ke timur mengikuti pematang sawah sampai pada TK 33.05.03.2020-03.2021-15.2001-000 dengan koordinat $7^{\circ} 42' 43,217''$ LS dan $109^{\circ} 32' 29,881''$ BT yang terletak pada Simpul batas antara Desa Bumirejo dan Desa Madurejo Kecamatan Puring dengan Desa Sugihwaras Kecamatan Adimulyo.
- b. Penetapan Batas Desa pada segmen Desa Bumirejo Kecamatan Puring dengan Desa Sugihwaras Kecamatan Adimulyo adalah:
1. dimulai dari TK 33.05.03.2008-03.2020-15.2001-15.2002-000 dengan koordinat $7^{\circ} 42' 43,217''$ LS dan $109^{\circ} 32' 29,881''$ BT yang merupakan Simpul batas antara Desa Krandegan, Desa Bumirejo Kecamatan Puring dengan Desa Sugihwaras dan Desa Tambaharjo Kecamatan Adimulyo;
 2. dari TK 33.05.03.2008-03.2020-15.2001-15.2002-000 dilanjutkan mengarah ke barat mengikuti tanggul saluran irigasi sampai pada TK 33.05.03.2020-15.2001-001 dengan koordinat $7^{\circ} 42' 42,336''$ LS dan $109^{\circ} 33' 8,444''$ BT yang terletak pada sawah;
 3. TK 33.05.03.2020-15.2001-001 dilanjutkan mengarah ke selatan mengikuti as jalan desa sampai pada TK 33.05.03.2020-15.2001-002 dengan koordinat $7^{\circ} 42' 49,415''$ LS dan $109^{\circ} 33' 8,165''$ BT yang terletak pada sawah;
 4. TK 33.05.03.2020-15.2001-002 dilanjutkan mengarah ke barat mengikuti jalan tanggul sampai pada TK 33.05.03.2020-15.2001-003 dengan koordinat $7^{\circ} 42' 49,261''$ LS dan $109^{\circ} 33' 6,998''$ BT yang terletak pada sawah;

5. TK 33.05.03.2020-15.2001-003 dilanjutkan mengarah ke selatan mengikuti pematang sawah sampai pada TK 33.05.03.2020-15.2001-004 dengan koordinat 7° 42' 54,964" LS dan 109° 33' 6,624" BT yang terletak pada sawah;
6. TK 33.05.03.2020-15.2001-004 dilanjutkan mengarah ke barat mengikuti pematang sawah sampai pada TK 33.05.03.2020-15.2001-005 dengan koordinat 7° 42' 54,856" LS dan 109° 33' 5,704" BT yang terletak pada sawah;
7. TK 33.05.03.2020-15.2001-005 dilanjutkan mengarah ke barat daya mengikuti pematang sawah sampai pada TK 33.05.03.2020-15.2001-006 dengan koordinat 7° 42' 57,266" LS dan 109° 33' 5,344" BT yang terletak pada sawah;
8. TK 33.05.03.2020-15.2001-006 dilanjutkan mengarah ke barat laut mengikuti pematang sawah sampai pada TK 33.05.03.2020-15.2001-007 dengan koordinat 7° 42' 57,184" LS dan 109° 33' 4,501" BT yang terletak pada sawah;
9. TK 33.05.03.2020-15.2001-007 dilanjutkan mengarah ke barat daya mengikuti pematang sawah sampai pada TK 33.05.03.2020-15.2001-008 dengan koordinat 7° 42' 59,255" LS dan 109° 33' 4,188" BT yang terletak pada sawah;
10. TK 33.05.03.2020-15.2001-008 dilanjutkan mengarah ke barat mengikuti pematang sawah sampai pada TK 33.05.03.2020-15.2001-009 dengan koordinat 7° 42' 59,219" LS dan 109° 33' 3,756" BT yang terletak pada sawah;
11. TK 33.05.03.2020-15.2001-009 dilanjutkan mengarah ke selatan mengikuti pematang sawah sampai pada TK 33.05.03.2020-15.2001-010 dengan koordinat 7° 43' 0,833" LS dan 109° 33' 3,674" BT yang terletak pada sawah;
12. TK 33.05.03.2020-15.2001-010 dilanjutkan mengarah ke barat mengikuti pematang sawah sampai pada TK 33.05.03.2020-15.2001-011 dengan koordinat 7° 43' 0,725" LS dan 109° 33' 2,713" BT yang terletak pada sawah;
13. TK 33.05.03.2020-15.2001-011 dilanjutkan mengarah ke barat laut mengikuti pematang sawah sampai pada TK 33.05.03.2020-15.2001-012 dengan koordinat 7° 43' 0,119" LS dan 109° 33' 2,600" BT yang terletak pada sawah;
14. TK 33.05.03.2020-15.2001-012 dilanjutkan mengarah ke barat mengikuti pematang sawah sampai pada TK 33.05.03.2020-15.2001-013 dengan koordinat 7° 43' 0,114" LS dan 109° 33' 0,749" BT yang terletak pada sawah;
15. TK 33.05.03.2020-15.2001-013 dilanjutkan mengarah ke selatan mengikuti pematang sawah sampai pada TK 33.05.03.2020-15.2001-014 dengan koordinat 7° 43' 0,561" LS dan 109° 33' 0,703" BT yang terletak pada sawah;
16. TK 33.05.03.2020-15.2001-014 dilanjutkan mengarah ke barat mengikuti pematang sawah sampai pada TK 33.05.03.2020-15.2001-015 dengan koordinat 7° 43' 0,535" LS dan 109° 32' 58,750" BT yang terletak pada sawah;
17. TK 33.05.03.2020-15.2001-015 dilanjutkan mengarah ke barat daya mengikuti pematang sawah sampai pada TK 33.05.03.2020-15.2001-016 dengan koordinat 7° 43' 1,054" LS dan 109° 32' 58,647" BT yang terletak pada sawah;
18. TK 33.05.03.2020-15.2001-016 dilanjutkan mengarah ke barat mengikuti pematang sawah sampai pada TK 33.05.03.2020-15.2001-017 dengan koordinat 7° 43' 0,838" LS dan 109° 32' 56,843" BT yang terletak pada sawah;

19. TK 33.05.03.2020-15.2001-017 dilanjutkan mengarah ke timur laut mengikuti pematang sawah sampai pada TK 33.05.03.2020-15.2001-018 dengan koordinat 7° 42' 59,826" LS dan 109° 32' 57,162" BT yang terletak pada sawah;
20. TK 33.05.03.2020-15.2001-018 dilanjutkan mengarah ke barat laut mengikuti pematang sawah sampai pada TK 33.05.03.2020-15.2001-019 dengan koordinat 7° 42' 59,687" LS dan 109° 32' 56,807" BT yang terletak pada sawah;
21. TK 33.05.03.2020-15.2001-019 dilanjutkan mengarah ke timur laut mengikuti pematang sawah sampai pada TK 33.05.03.2020-15.2001-020 dengan koordinat 7° 42' 55,894" LS dan 109° 32' 57,405" BT yang terletak pada sawah;
22. TK 33.05.03.2020-15.2001-020 dilanjutkan mengarah ke barat laut mengikuti pematang sawah sampai pada TK 33.05.03.2020-15.2001-021 dengan koordinat 7° 42' 55,668" LS dan 109° 32' 56,871" BT yang terletak pada saluran irigasi;
23. TK 33.05.03.2020-15.2001-021 dilanjutkan mengarah ke timur laut menyusuri as saluran irigasi sampai pada TK 33.05.03.2020-15.2001-022 dengan koordinat 7° 42' 54,763" LS dan 109° 32' 58,399" BT yang terletak pada saluran irigasi;
24. TK 33.05.03.2020-15.2001-022 dilanjutkan mengarah ke tenggara mengikuti pematang sawah sampai pada TK 33.05.03.2020-15.2001-023 dengan koordinat 7° 42' 55,188" LS dan 109° 32' 58,769" BT yang terletak pada sawah;
25. TK 33.05.03.2020-15.2001-023 dilanjutkan mengarah ke tenggara mengikuti pematang sawah sampai pada TK 33.05.03.2020-15.2001-024 dengan koordinat 7° 42' 55,421" LS dan 109° 32' 59,913" BT yang terletak pada sawah;
26. TK 33.05.03.2020-15.2001-024 dilanjutkan mengarah ke timur laut mengikuti pematang sawah sampai pada TK 33.05.03.2020-15.2001-025 dengan koordinat 7° 42' 53,955" LS dan 109° 33' 0,091" BT yang terletak pada saluran irigasi;
27. TK 33.05.03.2020-15.2001-025 dilanjutkan mengarah ke timur mengikuti pematang sawah sampai pada TK 33.05.03.2020-15.2001-026 dengan koordinat 7° 42' 54,003" LS dan 109° 33' 0,804" BT yang terletak pada sawah;
28. TK 33.05.03.2020-15.2001-026 dilanjutkan mengarah ke timur laut mengikuti pematang sawah sampai pada TK 33.05.03.2020-15.2001-027 dengan koordinat 7° 42' 49,615" LS dan 109° 33' 1,355" BT yang terletak pada sawah;
29. TK 33.05.03.2020-15.2001-027 dilanjutkan mengarah ke barat mengikuti pematang sawah sampai pada TK 33.05.03.2020-15.2001-028 dengan koordinat 7° 42' 49,491" LS dan 109° 33' 0,690" BT yang terletak pada sawah;
30. TK 33.05.03.2020-15.2001-028 dilanjutkan mengarah ke timur laut mengikuti pematang sawah sampai pada TK 33.05.03.2020-15.2001-029 dengan koordinat 7° 42' 48,566" LS dan 109° 33' 0,882" BT yang terletak pada saluran irigasi;

31. TK 33.05.03.2020-15.2001-029 dilanjutkan mengarah ke timur mengikuti jalan sampai pada TK 33.05.03.2020-15.2001-030 dengan koordinat 7° 42' 48,566" LS dan 109° 33' 1,108" BT yang terletak pada sawah;
32. TK 33.05.03.2020-15.2001-030 dilanjutkan mengarah ke timur laut mengikuti pematang sawah sampai pada TK 33.05.03.2020-15.2001-031 dengan koordinat 7° 42' 46,413" LS dan 109° 33' 1,242" BT yang terletak pada sawah;
33. TK 33.05.03.2020-15.2001-031 dilanjutkan mengarah ke barat mengikuti pematang sawah sampai pada TK 33.05.03.2020-15.2001-032 dengan koordinat 7° 42' 46,373" LS dan 109° 33' 0,560" BT yang terletak pada sawah;
34. TK 33.05.03.2020-15.2001-032 dilanjutkan mengarah ke timur laut mengikuti pematang sawah sampai pada TK 33.05.03.2020-15.2001-033 dengan koordinat 7° 42' 44,980" LS dan 109° 33' 0,727" BT yang terletak pada sawah;
35. TK 33.05.03.2020-15.2001-033 dilanjutkan mengarah ke barat laut mengikuti pematang sawah sampai pada TK 33.05.03.2020-15.2001-034 dengan koordinat 7° 42' 44,859" LS dan 109° 32' 59,984" BT yang terletak pada sawah;
36. TK 33.05.03.2020-15.2001-034 dilanjutkan mengarah ke barat laut mengikuti pematang sawah sampai pada TK 33.05.03.2020-15.2001-035 dengan koordinat 7° 42' 42,693" LS dan 109° 32' 59,793" BT yang terletak pada sawah;
37. TK 33.05.03.2020-15.2001-035 dilanjutkan mengarah ke barat laut mengikuti pematang sawah sampai pada TK 33.05.03.2020-15.2001-036 dengan koordinat 7° 42' 41,878" LS dan 109° 32' 55,688" BT yang terletak pada sawah;
38. TK 33.05.03.2020-15.2001-036 dilanjutkan mengarah ke barat daya mengikuti pematang sawah sampai pada TK 33.05.03.2020-15.2001-037 dengan koordinat 7° 42' 42,207" LS dan 109° 32' 55,626" BT yang terletak pada sawah;
39. TK 33.05.03.2020-15.2001-037 dilanjutkan mengarah ke barat mengikuti pematang sawah sampai pada TK 33.05.03.2020-15.2001-038 dengan koordinat 7° 42' 42,172" LS dan 109° 32' 54,612" BT yang terletak pada sawah;
40. TK 33.05.03.2020-15.2001-038 dilanjutkan mengarah ke barat laut mengikuti pematang sawah sampai pada TK 33.05.03.2020-15.2001-039 dengan koordinat 7° 42' 41,967" LS dan 109° 32' 54,578" BT yang terletak pada sawah;
41. TK 33.05.03.2020-15.2001-039 dilanjutkan mengarah ke barat daya mengikuti pematang sawah sampai pada TK 33.05.03.2020-15.2001-040 dengan koordinat 7° 42' 42,022" LS dan 109° 32' 53,899" BT yang terletak pada sawah;
42. TK 33.05.03.2020-15.2001-040 dilanjutkan mengarah ke selatan mengikuti pematang sawah sampai pada TK 33.05.03.2020-15.2001-041 dengan koordinat 7° 42' 42,947" LS dan 109° 32' 53,824" BT yang terletak pada sawah;

43. TK 33.05.03.2020-15.2001-041 dilanjutkan mengarah ke barat daya mengikuti pematang sawah sampai pada TK 33.05.03.2020-15.2001-042 dengan koordinat $7^{\circ} 42' 43,084''$ LS dan $109^{\circ} 32' 51,446''$ BT yang terletak pada sawah;
44. TK 33.05.03.2020-15.2001-042 dilanjutkan mengarah ke selatan mengikuti pematang sawah sampai pada TK 33.05.03.2020-15.2001-043 dengan koordinat $7^{\circ} 42' 44,305''$ LS dan $109^{\circ} 32' 51,460''$ BT yang terletak pada sawah;
45. TK 33.05.03.2020-15.2001-043 dilanjutkan mengarah ke barat daya mengikuti pematang sawah sampai pada TK 33.05.03.2020-15.2001-044 dengan koordinat $7^{\circ} 42' 44,862''$ LS dan $109^{\circ} 32' 50,099''$ BT yang terletak pada sawah;
46. TK 33.05.03.2020-15.2001-044 dilanjutkan mengarah ke barat mengikuti pematang sawah sampai pada TK 33.05.03.2020-15.2001-045 dengan koordinat $7^{\circ} 42' 44,691''$ LS dan $109^{\circ} 32' 44,582''$ BT yang terletak pada sawah;
47. TK 33.05.03.2020-15.2001-045 dilanjutkan mengarah ke barat daya mengikuti pematang sawah sampai pada TK 33.05.03.2020-15.2001-046 dengan koordinat $7^{\circ} 42' 47,877''$ LS dan $109^{\circ} 32' 43,984''$ BT yang terletak pada sawah;
48. TK 33.05.03.2020-15.2001-046 dilanjutkan mengarah ke barat laut mengikuti pematang sawah sampai pada TK 33.05.03.2020-15.2001-047 dengan koordinat $7^{\circ} 42' 46,540''$ LS dan $109^{\circ} 32' 42,257''$ BT yang terletak pada pojok kuburan;
49. TK 33.05.03.2020-15.2001-047 dilanjutkan mengarah ke barat laut mengikuti pematang sawah sampai pada TK 33.05.03.2020-15.2001-048 dengan koordinat $7^{\circ} 42' 44,885''$ LS dan $109^{\circ} 32' 40,571''$ BT yang terletak pada tepi kuburan;
50. TK 33.05.03.2020-15.2001-048 dilanjutkan mengarah ke barat laut mengikuti pematang sawah sampai pada TK 33.05.03.2020-15.2001-049 dengan koordinat $7^{\circ} 42' 43,086''$ LS dan $109^{\circ} 32' 37,878''$ BT yang terletak pada sawah;
51. TK 33.05.03.2020-15.2001-049 dilanjutkan mengarah ke selatan mengikuti pematang sawah sampai pada TK 33.05.03.2020-15.2001-050 dengan koordinat $7^{\circ} 42' 45,004''$ LS dan $109^{\circ} 32' 37,729''$ BT yang terletak pada sawah;
52. TK 33.05.03.2020-15.2001-050 dilanjutkan mengarah ke barat mengikuti pematang sawah sampai pada TK 33.05.03.2020-15.2001-051 dengan koordinat $7^{\circ} 42' 44,942''$ LS dan $109^{\circ} 32' 34,830''$ BT yang terletak pada sawah;
53. TK 33.05.03.2020-15.2001-051 dilanjutkan mengarah ke barat laut mengikuti pematang sawah sampai pada TK 33.05.03.2020-15.2001-052 dengan koordinat $7^{\circ} 42' 43,636''$ LS dan $109^{\circ} 32' 34,753''$ BT yang terletak pada sawah;

54. TK 33.05.03.2020-15.2001-052 dilanjutkan mengarah ke barat mengikuti pematang sawah sampai pada TK 33.05.03.2020-15.2001-053 dengan koordinat 7° 42' 43,662" LS dan 109° 32' 34,136" BT yang terletak pada sawah;
55. TK 33.05.03.2020-15.2001-053 dilanjutkan mengarah ke barat laut mengikuti pematang sawah sampai pada TK 33.05.03.2020-15.2001-054 dengan koordinat 7° 42' 42,603" LS dan 109° 32' 34,064" BT yang terletak pada sawah;
56. TK 33.05.03.2020-15.2001-054 dilanjutkan mengarah ke barat mengikuti pematang sawah sampai pada TK 33.05.03.2020-15.2001-055 dengan koordinat 7° 42' 42,588" LS dan 109° 32' 33,231" BT yang terletak pada sawah;
57. TK 33.05.03.2020-15.2001-055 dilanjutkan mengarah ke barat laut mengikuti pematang sawah sampai pada TK 33.05.03.2020-15.2001-056 dengan koordinat 7° 42' 41,750" LS dan 109° 32' 33,072" BT yang terletak pada sawah;
58. TK 33.05.03.2020-15.2001-056 dilanjutkan mengarah ke barat daya mengikuti pematang sawah sampai pada TK 33.05.03.2020-15.2001-057 dengan koordinat 7° 42' 41,802" LS dan 109° 32' 32,034" BT yang terletak pada sawah;
59. TK 33.05.03.2020-15.2001-057 dilanjutkan mengarah ke barat laut mengikuti pematang sawah sampai pada TK 33.05.03.2020-15.2001-058 dengan koordinat 7° 42' 41,380" LS dan 109° 32' 31,957" BT yang terletak pada sawah;
60. TK 33.05.03.2020-15.2001-058 dilanjutkan mengarah ke barat daya mengikuti pematang sawah sampai pada TK 33.05.03.2020-15.2001-059 dengan koordinat 7° 42' 41,462" LS dan 109° 32' 30,610" BT yang terletak pada sawah;
61. TK 33.05.03.2020-15.2001-059 dilanjutkan mengarah ke tenggara mengikuti pematang sawah sampai pada TK 33.05.03.2020-15.2001-060 dengan koordinat 7° 42' 42,727" LS dan 109° 32' 30,780" BT yang terletak pada sawah;
62. TK 33.05.03.2020-15.2001-060 dilanjutkan mengarah ke barat mengikuti pematang sawah sampai pada TK 33.05.03.2020-15.2001-061 dengan koordinat 7° 42' 42,760" LS dan 109° 32' 30,046" BT yang terletak pada sawah;
63. TK 33.05.03.2020-15.2001-061 dilanjutkan mengarah ke selatan mengikuti pematang sawah sampai pada TK 33.05.03.2020-15.2001-062 dengan koordinat 7° 42' 43,217" LS dan 109° 32' 30,037" BT yang terletak pada sawah; dan
64. TK 33.05.03.2020-15.2001-062 dilanjutkan mengarah ke barat mengikuti pematang sawah sampai pada TK 33.05.03.2020-03.2021-15.2001-000 dengan koordinat 7° 42' 43,217" LS dan 109° 32' 29,881" BT yang terletak pada Simpul batas antara Desa Bumirejo dan Desa Madurejo Kecamatan Puring dengan Desa Sugihwaras Kecamatan Adimulyo.

c. Penetapan Batas Desa pada segmen Desa Bumirejo dengan Desa Krandegan Kecamatan Puring adalah:

1. dimulai dari TK 33.05.03.2008-03.2020-15.2001-15.2002-000 dengan koordinat $7^{\circ} 42' 43,189''$ LS dan $109^{\circ} 33' 16,647''$ BT yang merupakan Simpul batas antara Desa Krandegan, Desa Bumirejo Kecamatan Puring dengan Desa Sugihwaras dan Desa Tambaharjo Kecamatan Adimulyo;
2. dari TK 33.05.03.2008-03.2020-15.2001-15.2002-000 dilanjutkan mengarah ke selatan mengikuti pematang sawah sampai pada TK 33.05.03.2008-03.2020-001 dengan koordinat $7^{\circ} 42' 50,224''$ LS dan $109^{\circ} 33' 15,980''$ BT yang terletak pada sawah;
3. TK 33.05.03.2008-03.2020-001 dilanjutkan mengarah ke selatan mengikuti pematang sawah sampai pada TK 33.05.03.2008-03.2020-002 dengan koordinat $7^{\circ} 43' 13,421''$ LS dan $109^{\circ} 33' 9,901''$ BT yang terletak pada sawah;
4. TK 33.05.03.2008-03.2020-002 dilanjutkan mengarah ke timur mengikuti pematang sawah sampai pada TK 33.05.03.2008-03.2020-003 dengan koordinat $7^{\circ} 43' 13,462''$ LS dan $109^{\circ} 33' 10,161''$ BT yang terletak pada sawah;
5. TK 33.05.03.2008-03.2020-003 dilanjutkan mengarah ke selatan mengikuti pematang sawah sampai pada TK 33.05.03.2008-03.2020-004 dengan koordinat $7^{\circ} 43' 14,154''$ LS dan $109^{\circ} 33' 10,134''$ BT yang terletak pada sawah;
6. TK 33.05.03.2008-03.2020-004 dilanjutkan mengarah ke barat mengikuti pematang sawah sampai pada TK 33.05.03.2008-03.2020-005 dengan koordinat $7^{\circ} 43' 14,175''$ LS dan $109^{\circ} 33' 9,901''$ BT yang terletak pada sawah;
7. TK 33.05.03.2008-03.2020-005 dilanjutkan mengarah ke selatan mengikuti pematang sawah sampai pada TK 33.05.03.2008-03.2020-006 dengan koordinat $7^{\circ} 43' 18,732''$ LS dan $109^{\circ} 33' 8,932''$ BT yang terletak pada saluran irigasi;
8. TK 33.05.03.2008-03.2020-006 dilanjutkan mengarah ke selatan mengikuti pematang sawah sampai pada TK 33.05.03.2008-03.2020-007 dengan koordinat $7^{\circ} 43' 22,853''$ LS dan $109^{\circ} 33' 8,087''$ BT yang terletak pada sawah;
9. TK 33.05.03.2008-03.2020-007 dilanjutkan mengarah ke timur mengikuti pematang sawah sampai pada TK 33.05.03.2008-03.2020-008 dengan koordinat $7^{\circ} 43' 22,899''$ LS dan $109^{\circ} 33' 8,257''$ BT yang terletak pada sawah;
10. TK 33.05.03.2008-03.2020-008 dilanjutkan mengarah ke selatan mengikuti pematang sawah sampai pada TK 33.05.03.2008-03.2020-009 dengan koordinat $7^{\circ} 43' 23,835''$ LS dan $109^{\circ} 33' 8,087''$ BT yang terletak pada sawah;
11. TK 33.05.03.2008-03.2020-009 dilanjutkan mengarah ke barat mengikuti pematang sawah sampai pada TK 33.05.03.2008-03.2020-010 dengan koordinat $7^{\circ} 43' 23,794''$ LS dan $109^{\circ} 33' 7,743''$ BT yang terletak pada sawah;
12. TK 33.05.03.2008-03.2020-010 dilanjutkan mengarah ke selatan mengikuti pematang sawah sampai pada TK 33.05.03.2008-03.2020-011 dengan koordinat $7^{\circ} 43' 25,613''$ LS dan $109^{\circ} 33' 7,383''$ BT yang terletak pada sawah;

13. TK 33.05.03.2008-03.2020-011 dilanjutkan mengarah ke tenggara mengikuti pematang sawah sampai pada TK 33.05.03.2008-03.2020-012 dengan koordinat 7° 43' 25,947" LS dan 109° 33' 8,144" BT yang terletak pada sawah;
 14. TK 33.05.03.2008-03.2020-012 dilanjutkan mengarah ke selatan mengikuti pematang sawah sampai pada TK 33.05.03.2008-03.2020-013 dengan koordinat 7° 43' 27,612" LS dan 109° 33' 7,630" BT yang terletak pada tepi batas antara kebun dan sawah;
 15. TK 33.05.03.2008-03.2020-013 dilanjutkan mengarah ke timur laut melewati kebun kurang lebih 70 meter, lalu ke arah selatan kurang lebih 67 meter sampai pada TK 33.05.03.2008-03.2020-014 dengan koordinat 7° 43' 29,753" LS dan 109° 33' 10,236" BT yang terletak pada jalan desa;
 16. TK 33.05.03.2008-03.2020-014 dilanjutkan mengarah ke barat daya mengikuti jalan desa sampai pada TK 33.05.03.2008-03.2020-015 dengan koordinat 7° 43' 30,507" LS dan 109° 33' 6,371" BT yang terletak pada jalan desa;
 17. TK 33.05.03.2008-03.2020-015 dilanjutkan mengarah ke tenggara mengikuti jalan sampai pada TK 33.05.03.2008-03.2020-016 dengan koordinat 7° 43' 31,617" LS dan 109° 33' 6,556" BT yang terletak pada pekarangan warga; dan
 18. TK 33.05.03.2008-03.2020-016 dilanjutkan mengarah ke barat daya mengikuti jalan sampai pada TK 33.05.03.2008-03.2020-000 dengan koordinat 7° 43' 32,651" LS dan 109° 33' 3,611" BT yang terletak pada Simpul batas antara Desa Krandegan, Desa Kaleng, dan Desa Bumirejo Kecamatan Puring.
- d. Penetapan Batas Desa pada segmen Desa Bumirejo dengan Desa Kaleng Kecamatan Puring adalah:
1. dimulai dari TK 33.05.03.2008-03.2020-000 dengan koordinat 7° 43' 32,651" LS dan 109° 33' 3,611" BT yang merupakan Simpul batas antara Desa Krandegan, Desa Kaleng, dan Desa Bumirejo Kecamatan Puring;
 2. dari TK 33.05.03.2008-03.2020-000 dilanjutkan mengarah ke barat mengikuti batas antara sawah dan kebun sampai pada TK 33.05.03.2009-03.2020-001 dengan koordinat 7° 43' 31,532" LS dan 109° 32' 56,125" BT yang terletak pada tepi batas antara sawah dan kebun;
 3. TK 33.05.03.2009-03.2020-001 dilanjutkan mengarah ke barat laut mengikuti jalan sampai pada TK 33.05.03.2009-03.2020-002 dengan koordinat 7° 43' 26,097" LS dan 109° 32' 54,714" BT yang terletak pada jalan desa;
 4. TK 33.05.03.2009-03.2020-002 dilanjutkan mengarah ke barat laut mengikuti jalan desa sampai pada TK 33.05.03.2009-03.2020-003 dengan koordinat 7° 43' 23,001" LS dan 109° 32' 46,180" BT yang terletak pada jalan desa;
 5. TK 33.05.03.2009-03.2020-003 dilanjutkan mengarah ke barat daya mengikuti jalan sampai pada TK 33.05.03.2009-03.2020-004 dengan koordinat 7° 43' 23,468" LS dan 109° 32' 45,368" BT yang terletak pada jalan pekarangan;

6. TK 33.05.03.2009-03.2020-004 dilanjutkan mengarah ke selatan mengikuti jalan sampai pada TK 33.05.03.2009-03.2020-005 dengan koordinat $7^{\circ} 43' 25,092''$ LS dan $109^{\circ} 32' 45,102''$ BT yang terletak pada jalan pekarangan;
 7. TK 33.05.03.2009-03.2020-005 dilanjutkan mengarah ke tenggara mengikuti jalan sampai pada TK 33.05.03.2009-03.2020-006 dengan koordinat $7^{\circ} 43' 25,499''$ LS dan $109^{\circ} 32' 46,880''$ BT yang terletak pada jalan pekarangan;
 8. TK 33.05.03.2009-03.2020-006 dilanjutkan mengarah ke tenggara mengikuti jalan sampai pada TK 33.05.03.2009-03.2020-007 dengan koordinat $7^{\circ} 43' 28,046''$ LS dan $109^{\circ} 32' 49,207''$ BT yang terletak pada tepi batas antara sawah dan kebun;
 9. TK 33.05.03.2009-03.2020-007 dilanjutkan mengarah ke selatan mengikuti jalan saluran air sampai pada TK 33.05.03.2009-03.2020-008 dengan koordinat $7^{\circ} 43' 29,461''$ LS dan $109^{\circ} 32' 42,372''$ BT yang terletak pada tepi batas antara sawah dan kebun; dan
 10. TK 33.05.03.2009-03.2020-008 dilanjutkan mengarah ke barat laut mengikuti batas antara sawah dan kebun sampai pada TK 33.05.03.2009-03.2010-03.2020-000 dengan koordinat $7^{\circ} 43' 29,031''$ LS dan $109^{\circ} 32' 36,299''$ BT yang terletak pada Simpul batas antara Desa Kaleng, Desa Tukinggedong, dan Desa Bumirejo Kecamatan Puring.
- e. Penetapan Batas Desa pada segmen Desa Bumirejo dengan Desa Tukinggedong Kecamatan Puring adalah:
1. dimulai dari TK 33.05.03.2009-03.2010-03.2020-000 dengan koordinat $7^{\circ} 43' 29,031''$ LS dan $109^{\circ} 32' 36,299''$ BT yang merupakan Simpul batas antara Desa Kaleng, Desa Tukinggedong, dan Desa Bumirejo Kecamatan Puring;
 2. dari TK 33.05.03.2009-03.2010-03.2020-000 dilanjutkan mengarah ke utara mengikuti jalan bagian timur sampai pada TK 33.05.03.2010-03.2020-001 dengan koordinat $7^{\circ} 43' 25,636''$ LS dan $109^{\circ} 32' 36,059''$ BT yang terletak pada jalan;
 3. TK 33.05.03.2010-03.2020-001 dilanjutkan mengarah ke barat melewati jalan sampai pada TK 33.05.03.2010-03.2020-002 dengan koordinat $7^{\circ} 43' 25,637''$ LS dan $109^{\circ} 32' 35,791''$ BT yang terletak pada jalan;
 4. TK 33.05.03.2010-03.2020-002 dilanjutkan mengarah ke barat mengikuti batas antara sawah dan kebun sampai pada TK 33.05.03.2010-03.2020-003 dengan koordinat $7^{\circ} 43' 26,802''$ LS dan $109^{\circ} 32' 32,401''$ BT yang terletak pada kebun;
 5. TK 33.05.03.2010-03.2020-003 dilanjutkan mengarah ke barat daya mengikuti pematang sawah sampai pada TK 33.05.03.2010-03.2020-004 dengan koordinat $7^{\circ} 43' 30,811''$ LS dan $109^{\circ} 32' 29,246''$ BT yang terletak pada sawah;
 6. TK 33.05.03.2010-03.2020-004 dilanjutkan mengarah ke barat laut mengikuti pematang sawah sampai pada TK 33.05.03.2010-03.2020-005 dengan koordinat $7^{\circ} 43' 22,437''$ LS dan $109^{\circ} 32' 26,229''$ BT yang terletak pada sungai;

7. TK 33.05.03.2010-03.2020-005 dilanjutkan mengarah ke barat laut menyusuri saluran air sampai pada TK 33.05.03.2010-03.2020-006 dengan koordinat $7^{\circ} 43' 32,006''$ LS dan $109^{\circ} 32' 18,971''$ BT yang terletak pada sungai; dan
 8. TK 33.05.03.2010-03.2020-006 dilanjutkan mengarah ke barat menyusuri tanggul Sungai Rama bagian utara sampai pada TK 33.05.03.2010-03.2011-03.2020-000 dengan koordinat $7^{\circ} 43' 30,062''$ LS dan $109^{\circ} 32' 8,775''$ BT yang terletak pada Simpul batas antara Desa Tukinggedong, Desa Purwoharjo, dan Desa Bumirejo Kecamatan Puring.
- f. Penetapan Batas Desa pada segmen Desa Bumirejo dengan Desa Purwoharjo Kecamatan Puring adalah:
1. dimulai dari TK 33.05.03.2010-03.2011-03.2020-000 dengan koordinat $7^{\circ} 43' 30,062''$ LS dan $109^{\circ} 32' 8,775''$ BT yang merupakan Simpul batas antara Desa Tukinggedong, Desa Purwoharjo, dan Desa Bumirejo Kecamatan Puring;
 2. dari TK 33.05.03.2010-03.2011-03.2020-000 dilanjutkan mengarah ke barat menyusuri tanggul Sungai Rama bagian utara sampai pada TK 33.05.03.2011-03.2020-001 dengan koordinat $7^{\circ} 43' 29,194''$ LS dan $109^{\circ} 32' 6,956''$ BT yang terletak pada saluran air;
 3. TK 33.05.03.2011-03.2020-001 dilanjutkan mengarah ke utara menyusuri saluran air sampai pada TK 33.05.03.2011-03.2020-002 dengan koordinat $7^{\circ} 43' 26,452''$ LS dan $109^{\circ} 32' 9,439''$ BT yang terletak pada saluran air;
 4. TK 33.05.03.2011-03.2020-002 dilanjutkan mengarah ke utara mengikuti pematang sawah sampai pada TK 33.05.03.2011-03.2020-003 dengan koordinat $7^{\circ} 43' 20,860''$ LS dan $109^{\circ} 32' 10,337''$ BT yang terletak pada saluran air; dan
 5. TK 33.05.03.2011-03.2020-003 dilanjutkan mengarah ke utara menyusuri saluran air sampai pada TK 33.05.03.2011-03.2019-03.2020-000 dengan koordinat $7^{\circ} 43' 11,923''$ LS dan $109^{\circ} 31' 45,094''$ BT yang terletak pada Simpul batas antara Desa Purwoharjo, Desa Sitiadi, dan Desa Bumirejo Kecamatan Puring.
- g. Penetapan Batas Desa pada segmen Desa Bumirejo dengan Desa Sitiadi Kecamatan Puring adalah:
1. dimulai dari TK 33.05.03.2019-03.2020-03.2022-000 dengan koordinat $7^{\circ} 42' 59,691''$ LS dan $109^{\circ} 31' 43,284''$ BT yang merupakan Simpul batas antara Desa Sitiadi, Desa Bumirejo, dan Desa Sidobunder Kecamatan Puring;
 2. dari TK 33.05.03.2019-03.2020-03.2022-000 dilanjutkan mengarah ke selatan mengikuti pematang sawah sampai pada TK 33.05.03.2019-03.2020-001 dengan koordinat $7^{\circ} 43' 5,549''$ LS dan $109^{\circ} 31' 43,555''$ BT yang terletak pada tanggul sungai;
 3. TK 33.05.03.2019-03.2020-001 dilanjutkan mengarah ke selatan melewati Sungai Kating sampai pada TK 33.05.03.2019-03.2020-002 dengan koordinat $7^{\circ} 43' 5,988''$ LS dan $109^{\circ} 31' 43,582''$ BT yang terletak pada tanggul sungai;

4. TK 33.05.03.2019-03.2020-002 dilanjutkan mengarah ke selatan mengikuti batas antara sawah dan kebun sampai pada TK 33.05.03.2019-03.2020-003 dengan koordinat $7^{\circ} 43' 8,936''$ LS dan $109^{\circ} 31' 43,817''$ BT yang terletak pada jalan;
 5. TK 33.05.03.2019-03.2020-003 dilanjutkan mengarah ke tenggara melewati jalan sampai pada TK 33.05.03.2019-03.2020-004 dengan koordinat $7^{\circ} 43' 9,085''$ LS dan $109^{\circ} 31' 44,034''$ BT yang terletak pada jalan; dan
 6. TK 33.05.03.2019-03.2020-004 dilanjutkan mengarah ke tenggara melewati permukiman sampai pada TK 33.05.03.2011-03.2019-03.2020-000 dengan koordinat $7^{\circ} 43' 11,923''$ LS dan $109^{\circ} 31' 45,094''$ BT yang terletak pada Simpul batas antara Desa Purwoharjo, Desa Sitiadi, dan Desa Bumirejo Kecamatan Puring.
- h. Penetapan Batas Desa pada segmen Desa Bumirejo dengan Desa Sidobunder Kecamatan Puring adalah:
1. dimulai dari TK 33.05.03.2019-03.2020-03.2022-000 dengan koordinat $7^{\circ} 42' 59,691''$ LS dan $109^{\circ} 31' 43,284''$ BT yang merupakan Simpul batas antara Desa Sitiadi, Desa Bumirejo, dan Desa Sidobunder Kecamatan Puring; dan
 2. dari TK 33.05.03.2019-03.2020-03.2022-000 dilanjutkan mengarah ke timur mengikuti pematang sawah kurang lebih 115 meter, lalu ke arah utara 3 meter, lalu ke arah timur 10 meter sampai pada TK 33.05.03.2020-03.2021-03.2022-000 dengan koordinat $7^{\circ} 42' 59,402''$ LS dan $109^{\circ} 31' 47,181''$ BT yang terletak pada Simpul batas antara Desa Bumirejo, Desa Madurejo, dan Desa Sidobunder Kecamatan Puring.

Bagian Kedua Puluh Satu
Penetapan dan Penegasan Batas Desa Madurejo

Pasal 44

Penetapan dan Penegasan Batas Desa Madurejo Kecamatan Puring sebagaimana dimaksud dalam Pasal 3 huruf u memiliki Batas-batas sebagai berikut:

- a. Batas sebelah Utara : Desa Purwodadi Kecamatan Kuwarasan dan Desa Tegalsari Kecamatan Adimulyo
- b. Batas sebelah Timur : Desa Sugihwaras Kecamatan Adimulyo
- c. Batas sebelah Selatan : Desa Bumirejo Kecamatan Puring
- d. Batas sebelah Barat : Desa Sidobunder Kecamatan Puring

Pasal 45

Penetapan dan Penegasan Batas Desa Madurejo Kecamatan Puring sebagaimana dimaksud dalam Pasal 45 sebagai berikut:

- a. Penetapan Batas Desa pada segmen Desa Madurejo Kecamatan Puring dengan Desa Purwodadi Kecamatan Kuwarasan adalah:
 1. dimulai dari TK 33.05.03.2021-03.2022-16.2005-000 dengan koordinat $7^{\circ} 41' 22,227''$ LS dan $109^{\circ} 31' 44,249''$ BT yang merupakan Simpul batas antara Desa Madurejo dan Desa Sidobunder Kecamatan Puring dengan Desa Purwodadi Kecamatan Kuwarasan;

2. dari TK 33.05.03.2021-03.2022-16.2005-000 dilanjutkan mengarah ke timur mengikuti tepi sisi utara jalan sampai pada TK 33.05.03.2021-16.2005-001 dengan koordinat $7^{\circ} 41' 22,142''$ LS dan $109^{\circ} 31' 49,342''$ BT yang terletak pada saluran air;
 3. TK 33.05.03.2021-16.2005-001 dilanjutkan mengarah ke utara menyusuri saluran air sampai pada TK 33.05.03.2021-16.2005-002 dengan koordinat $7^{\circ} 41' 20,285''$ LS dan $109^{\circ} 31' 49,294''$ BT yang terletak pada saluran air; dan
 4. TK 33.05.03.2021-16.2005-002 dilanjutkan mengarah ke timur laut menyusuri saluran air sampai pada TK 33.05.03.2021-15.2012-16.2005-000 dengan koordinat $7^{\circ} 41' 10,543''$ LS dan $109^{\circ} 31' 50,637''$ BT yang terletak pada Simpul batas antara Desa Madurejo Kecamatan Puring, Desa Tegalsari Kecamatan Adimulyo, dan Desa Purwodadi Kecamatan Kuwarasan.
- b. Penetapan Batas Desa pada segmen Desa Madurejo Kecamatan Puring dengan Desa Tegalsari Kecamatan Adimulyo adalah:
1. dimulai dari TK 33.05.03.2021-15.2012-16.2005-000 dengan koordinat $7^{\circ} 41' 10,543''$ LS dan $109^{\circ} 31' 50,637''$ BT yang merupakan Simpul batas antara Desa Madurejo Kecamatan Puring, Desa Tegalsari Kecamatan Adimulyo, dan Desa Purwodadi Kecamatan Kuwarasan;
 2. dari TK 33.05.03.2021-15.2012-16.2005-000 dilanjutkan mengarah ke timur mengikuti as saluran irigasi sampai pada TK 33.05.03.2021-15.2012-001 dengan koordinat $7^{\circ} 41' 10,550''$ LS dan $109^{\circ} 31' 59,107''$ BT yang terletak pada saluran irigasi;
 3. TK 33.05.03.2021-15.2012-001 dilanjutkan mengarah ke tenggara mengikuti as saluran irigasi sampai pada TK 33.05.03.2021-15.2012-002 dengan koordinat $7^{\circ} 41' 10,888''$ LS dan $109^{\circ} 32' 1,787''$ BT yang terletak pada saluran irigasi;
 4. TK 33.05.03.2021-15.2012-002 dilanjutkan mengarah ke tenggara melewati tanggul sampai pada TK 33.05.03.2021-15.2012-003 dengan koordinat $7^{\circ} 41' 11,092''$ LS dan $109^{\circ} 32' 2,719''$ BT yang terletak pada tanggul;
 5. TK 33.05.03.2021-15.2012-003 dilanjutkan mengarah ke tenggara melewati Sungai Kemit sampai pada TK 33.05.03.2021-15.2012-004 dengan koordinat $7^{\circ} 41' 11,253''$ LS dan $109^{\circ} 32' 3,455''$ BT yang terletak pada tanggul;
 6. TK 33.05.03.2021-15.2012-004 dilanjutkan mengarah ke timur laut mengikuti tanggul sampai pada TK 33.05.03.2021-15.2012-005 dengan koordinat $7^{\circ} 41' 10,790''$ LS dan $109^{\circ} 32' 3,604''$ BT yang terletak pada kebun; dan
 7. TK 33.05.03.2021-15.2012-005 dilanjutkan mengarah ke tenggara melewati kebun sampai pada TK 33.05.03.2021-15.2001-15.2012-000 dengan koordinat $7^{\circ} 41' 11,187''$ LS dan $109^{\circ} 32' 5,340''$ BT yang terletak pada Simpul batas antara Desa Madurejo Kecamatan Puring dengan Desa Sugihwaras dan Desa Tegalsari Kecamatan Adimulyo.

- c. Penetapan Batas Desa pada segmen Desa Madurejo Kecamatan Puring dengan Desa Sugihwaras Kecamatan Adimulyo adalah:
1. dimulai dari TK 33.05.03.2020-03.2021-15.2001-000 dengan koordinat $7^{\circ} 42' 43,217''$ LS dan $109^{\circ} 32' 29,881''$ BT yang merupakan Simpul batas antara Desa Bumirejo dan Desa Madurejo Kecamatan Puring dengan Desa Sugihwaras Kecamatan Adimulyo;
 2. dari TK 33.05.03.2020-03.2021-15.2001-000 dilanjutkan mengarah ke timur laut mengikuti pematang sawah sampai pada TK 33.05.03.2021-15.2001-001 dengan koordinat $7^{\circ} 42' 42,761''$ LS dan $109^{\circ} 32' 29,929''$ BT yang terletak pada sawah;
 3. TK 33.05.03.2021-15.2001-001 dilanjutkan mengarah ke barat mengikuti pematang sawah sampai pada TK 33.05.03.2021-15.2001-002 dengan koordinat $7^{\circ} 42' 42,737''$ LS dan $109^{\circ} 32' 29,603''$ BT yang terletak pada saluran irigasi;
 4. TK 33.05.03.2021-15.2001-002 dilanjutkan mengarah ke barat laut menyusuri as saluran irigasi sampai pada TK 33.05.03.2021-15.2001-003 dengan koordinat $7^{\circ} 42' 31,371''$ LS dan $109^{\circ} 32' 28,441''$ BT yang terletak pada saluran irigasi;
 5. TK 33.05.03.2021-15.2001-003 dilanjutkan mengarah ke utara melewati Jalan Sidobunder (DPU) sampai pada TK 33.05.03.2021-15.2001-004 dengan koordinat $7^{\circ} 42' 31,010''$ LS dan $109^{\circ} 32' 28,439''$ BT yang terletak pada sawah;
 6. TK 33.05.03.2021-15.2001-004 dilanjutkan mengarah ke utara mengikuti pematang sawah sampai pada TK 33.05.03.2021-15.2001-005 dengan koordinat $7^{\circ} 42' 23,985''$ LS dan $109^{\circ} 32' 28,387''$ BT yang terletak pada batas antara sawah dan kebun;
 7. TK 33.05.03.2021-15.2001-005 dilanjutkan mengarah ke utara melewati kebun sampai pada TK 33.05.03.2021-15.2001-006 dengan koordinat $7^{\circ} 42' 20,055''$ LS dan $109^{\circ} 32' 28,358''$ BT yang terletak pada tanggul;
 8. TK 33.05.03.2021-15.2001-006 dilanjutkan mengarah ke utara melewati saluran irigasi sampai pada TK 33.05.03.2021-15.2001-007 dengan koordinat $7^{\circ} 42' 19,539''$ LS dan $109^{\circ} 32' 28,355''$ BT yang terletak pada tanggul;
 9. TK 33.05.03.2021-15.2001-007 dilanjutkan mengarah ke barat laut melewati kebun sampai pada TK 33.05.03.2021-15.2001-008 dengan koordinat $7^{\circ} 42' 17,662''$ LS dan $109^{\circ} 32' 28,214''$ BT yang terletak pada kebun;
 10. TK 33.05.03.2021-15.2001-008 dilanjutkan mengarah ke timur laut melewati saluran irigasi sampai pada TK 33.05.03.2021-15.2001-009 dengan koordinat $7^{\circ} 42' 17,193''$ LS dan $109^{\circ} 32' 28,272''$ BT yang terletak pada kebun;
 11. TK 33.05.03.2021-15.2001-009 dilanjutkan mengarah ke utara melewati kebun sampai pada TK 33.05.03.2021-15.2001-010 dengan koordinat $7^{\circ} 42' 15,930''$ LS dan $109^{\circ} 32' 28,307''$ BT yang terletak pada sawah;
 12. TK 33.05.03.2021-15.2001-010 dilanjutkan mengarah ke barat laut mengikuti pematang sawah sampai pada TK 33.05.03.2021-15.2001-011 dengan koordinat $7^{\circ} 42' 5,014''$ LS dan $109^{\circ} 32' 27,077''$ BT yang terletak pada sawah;

13. TK 33.05.03.2021-15.2001-011 dilanjutkan mengarah ke barat laut melewati Sungai Kanoman sampai pada TK 33.05.03.2021-15.2001-012 dengan koordinat $7^{\circ} 42' 4,587''$ LS dan $109^{\circ} 32' 27,046''$ BT yang terletak pada sawah;
14. TK 33.05.03.2021-15.2001-012 dilanjutkan mengarah ke barat laut mengikuti pematang sawah sampai pada TK 33.05.03.2021-15.2001-013 dengan koordinat $7^{\circ} 41' 53,886''$ LS dan $109^{\circ} 32' 26,271''$ BT yang terletak pada jalan;
15. TK 33.05.03.2021-15.2001-013 dilanjutkan mengarah ke barat laut mengikuti pematang sawah sampai pada TK 33.05.03.2021-15.2001-014 dengan koordinat $7^{\circ} 41' 50,629''$ LS dan $109^{\circ} 32' 25,942''$ BT yang terletak pada sawah;
16. TK 33.05.03.2021-15.2001-014 dilanjutkan mengarah ke barat laut melewati Sungai Wiragati sampai pada TK 33.05.03.2021-15.2001-015 dengan koordinat $7^{\circ} 41' 49,464''$ LS dan $109^{\circ} 32' 26,012''$ BT yang terletak pada tanggul;
17. TK 33.05.03.2021-15.2001-015 dilanjutkan mengarah ke utara menyusuri as saluran irigasi sampai pada TK 33.05.03.2021-15.2001-016 dengan koordinat $7^{\circ} 41' 44,560''$ LS dan $109^{\circ} 32' 26,069''$ BT yang terletak pada saluran irigasi;
18. TK 33.05.03.2021-15.2001-016 dilanjutkan mengarah ke utara mengikuti jalan sawah sampai pada TK 33.05.03.2021-15.2001-017 dengan koordinat $7^{\circ} 41' 26,926''$ LS dan $109^{\circ} 32' 26,267''$ BT yang terletak pada sawah;
19. TK 33.05.03.2021-15.2001-017 dilanjutkan mengarah ke utara mengikuti as jalan desa sampai pada TK 33.05.03.2021-15.2001-018 dengan koordinat $7^{\circ} 41' 22,608''$ LS dan $109^{\circ} 32' 26,435''$ BT yang terletak pada jalan;
20. TK 33.05.03.2021-15.2001-018 dilanjutkan mengarah ke barat laut melewati Sungai Telomoyo sampai pada TK 33.05.03.2021-15.2001-019 dengan koordinat $7^{\circ} 41' 20,751''$ LS dan $109^{\circ} 32' 25,790''$ BT yang terletak pada tanggul;
21. TK 33.05.03.2021-15.2001-019 dilanjutkan mengarah ke barat mengikuti as tanggul sampai pada TK 33.05.03.2021-15.2001-020 dengan koordinat $7^{\circ} 41' 20,714''$ LS dan $109^{\circ} 32' 16,917''$ BT yang terletak pada tanggul;
22. TK 33.05.03.2021-15.2001-020 dilanjutkan mengarah ke barat daya mengikuti as tanggul sampai pada TK 33.05.03.2021-15.2001-021 dengan koordinat $7^{\circ} 41' 21,240''$ LS dan $109^{\circ} 32' 12,627''$ BT yang terletak pada tanggul;
23. TK 33.05.03.2021-15.2001-021 dilanjutkan mengarah ke barat daya mengikuti as tanggul sampai pada TK 33.05.03.2021-15.2001-022 dengan koordinat $7^{\circ} 41' 22,121''$ LS dan $109^{\circ} 32' 11,937''$ BT yang terletak pada sawah;
24. TK 33.05.03.2021-15.2001-022 dilanjutkan mengarah ke barat mengikuti jalan sawah sampai pada TK 33.05.03.2021-15.2001-023 dengan koordinat $7^{\circ} 41' 22,115''$ LS dan $109^{\circ} 32' 6,953''$ BT yang terletak pada jalan lingkungan;
25. TK 33.05.03.2021-15.2001-023 dilanjutkan mengarah ke barat mengikuti as jalan lingkungan sampai pada TK 33.05.03.2021-15.2001-024 dengan koordinat $7^{\circ} 41' 21,981''$ LS dan $109^{\circ} 32' 4,755''$ BT yang terletak pada jalan desa; dan

26. TK 33.05.03.2021-15.2001-024 dilanjutkan mengarah ke utara mengikuti as jalan desa sampai pada TK 33.05.03.2021-15.2001-15.2012-000 dengan koordinat 7° 41' 11,187" LS dan 109° 32' 5,340" BT yang terletak pada Simpul batas antara Desa Madurejo Kecamatan Puring dengan Desa Sugihwaras dan Desa Tegalsari Kecamatan Adimulyo.

d. Penetapan Batas Desa pada segmen Desa Madurejo dengan Desa Bumirejo Kecamatan Puring adalah:

1. dimulai dari TK 33.05.03.2020-03.2021-03.2022-000 dengan koordinat 7° 42' 59,402" LS dan 109° 31' 47,181" BT yang merupakan Simpul batas antara Desa Bumirejo, Desa Madurejo, dan Desa Sidobunder Kecamatan Puring;
2. dari TK 33.05.03.2020-03.2021-03.2022-000 dilanjutkan mengarah ke timur mengikuti pematang sawah sampai pada TK 33.05.03.2020-03.2021-001 dengan koordinat 7° 42' 59,699" LS dan 109° 31' 52,741" BT yang terletak pada sawah;
3. TK 33.05.03.2020-03.2021-001 dilanjutkan mengarah ke utara mengikuti pematang sawah sampai pada TK 33.05.03.2020-03.2021-002 dengan koordinat 7° 42' 55,794" LS dan 109° 31' 52,798" BT yang terletak pada sawah;
4. TK 33.05.03.2020-03.2021-002 dilanjutkan mengarah ke barat mengikuti pematang sawah sampai pada TK 33.05.03.2020-03.2021-003 dengan koordinat 7° 42' 55,745" LS dan 109° 31' 52,146" BT yang terletak pada sawah;
5. TK 33.05.03.2020-03.2021-003 dilanjutkan mengarah ke utara mengikuti pematang sawah sampai pada TK 33.05.03.2020-03.2021-004 dengan koordinat 7° 42' 54,686" LS dan 109° 31' 52,072" BT yang terletak pada sawah;
6. TK 33.05.03.2020-03.2021-004 dilanjutkan mengarah ke barat mengikuti pematang sawah sampai pada TK 33.05.03.2020-03.2021-005 dengan koordinat 7° 42' 54,588" LS dan 109° 31' 49,472" BT yang terletak pada sawah;
7. TK 33.05.03.2020-03.2021-005 dilanjutkan mengarah ke utara mengikuti pematang sawah sampai pada TK 33.05.03.2020-03.2021-006 dengan koordinat 7° 42' 47,797" LS dan 109° 31' 49,113" BT yang terletak pada sawah;
8. TK 33.05.03.2020-03.2021-006 dilanjutkan mengarah ke timur mengikuti pematang sawah sampai pada TK 33.05.03.2020-03.2021-007 dengan koordinat 7° 42' 47,651" LS dan 109° 31' 51,510" BT yang terletak pada sawah;
9. TK 33.05.03.2020-03.2021-007 dilanjutkan mengarah ke utara mengikuti pematang sawah sampai pada TK 33.05.03.2020-03.2021-008 dengan koordinat 7° 42' 46,656" LS dan 109° 31' 51,542" BT yang terletak pada sawah;

10. TK 33.05.03.2020-03.2021-008 dilanjutkan mengarah ke timur mengikuti pematang sawah kurang lebih 66 meter, lalu ke arah selatan kurang lebih 5 meter, lalu ke arah timur kurang lebih 45 meter sampai pada TK 33.05.03.2020-03.2021-009 dengan koordinat 7° 42' 46,534" LS dan 109° 31' 55,178" BT yang terletak pada sawah;
11. TK 33.05.03.2020-03.2021-009 dilanjutkan mengarah ke utara mengikuti pematang sawah sampai pada TK 33.05.03.2020-03.2021-010 dengan koordinat 7° 42' 45,934" LS dan 109° 31' 55,098" BT yang terletak pada tanggul;
12. TK 33.05.03.2020-03.2021-010 dilanjutkan mengarah ke utara melewati saluran irigasi sampai pada TK 33.05.03.2020-03.2021-011 dengan koordinat 7° 42' 45,735" LS dan 109° 31' 55,072" BT yang terletak pada tanggul;
13. TK 33.05.03.2020-03.2021-011 dilanjutkan mengarah ke utara mengikuti pematang sawah sampai pada TK 33.05.03.2020-03.2021-012 dengan koordinat 7° 42' 45,034" LS dan 109° 31' 54,974" BT yang terletak pada sawah;
14. TK 33.05.03.2020-03.2021-012 dilanjutkan mengarah ke timur mengikuti pematang sawah sampai pada TK 33.05.03.2020-03.2021-013 dengan koordinat 7° 42' 44,863" LS dan 109° 31' 57,297" BT yang terletak pada sawah;
15. TK 33.05.03.2020-03.2021-013 dilanjutkan mengarah ke utara mengikuti pematang sawah sampai pada TK 33.05.03.2020-03.2021-014 dengan koordinat 7° 42' 44,357" LS dan 109° 31' 57,265" BT yang terletak pada sawah;
16. TK 33.05.03.2020-03.2021-014 dilanjutkan mengarah ke timur mengikuti pematang sawah sampai pada TK 33.05.03.2020-03.2021-015 dengan koordinat 7° 42' 44,121" LS dan 109° 31' 59,865" BT yang terletak pada sawah;
17. TK 33.05.03.2020-03.2021-015 dilanjutkan mengarah ke utara mengikuti pematang sawah sampai pada TK 33.05.03.2020-03.2021-016 dengan koordinat 7° 42' 43,029" LS dan 109° 31' 59,825" BT yang terletak pada sawah;
18. TK 33.05.03.2020-03.2021-016 dilanjutkan mengarah ke timur mengikuti pematang sawah sampai pada TK 33.05.03.2020-03.2021-017 dengan koordinat 7° 42' 43,029" LS dan 109° 32' 0,053" BT yang terletak pada jalan;
19. TK 33.05.03.2020-03.2021-017 dilanjutkan mengarah ke timur melewati jalan sampai pada TK 33.05.03.2020-03.2021-018 dengan koordinat 7° 42' 42,947" LS dan 109° 32' 0,200" BT yang terletak pada jalan;
20. TK 33.05.03.2020-03.2021-018 dilanjutkan mengarah ke timur laut mengikuti pematang sawah sampai pada TK 33.05.03.2020-03.2021-019 dengan koordinat 7° 42' 42,645" LS dan 109° 32' 1,406" BT yang terletak pada sawah;
21. TK 33.05.03.2020-03.2021-019 dilanjutkan mengarah ke utara mengikuti pematang sawah sampai pada TK 33.05.03.2020-03.2021-020 dengan koordinat 7° 42' 41,137" LS dan 109° 32' 1,333" BT yang terletak pada sawah;

22. TK 33.05.03.2020-03.2021-020 dilanjutkan mengarah ke timur mengikuti pematang sawah sampai pada TK 33.05.03.2020-03.2021-021 dengan koordinat 7° 42' 41,129" LS dan 109° 32' 2,148" BT yang terletak pada sawah;
23. TK 33.05.03.2020-03.2021-021 dilanjutkan mengarah ke utara mengikuti pematang sawah sampai pada TK 33.05.03.2020-03.2021-022 dengan koordinat 7° 42' 39,972" LS dan 109° 32' 2,229" BT yang terletak pada sawah;
24. TK 33.05.03.2020-03.2021-022 dilanjutkan mengarah ke timur mengikuti pematang sawah kurang lebih 63 meter, lalu ke arah utara kurang lebih 3 meter, lalu ke arah timur kurang lebih 33 meter sampai pada TK 33.05.03.2020-03.2021-023 dengan koordinat 7° 42' 39,776" LS dan 109° 32' 5,441" BT yang terletak pada sawah;
25. TK 33.05.03.2020-03.2021-023 dilanjutkan mengarah ke utara mengikuti pematang sawah sampai pada TK 33.05.03.2020-03.2021-024 dengan koordinat 7° 42' 38,602" LS dan 109° 32' 5,474" BT yang terletak pada sawah;
26. TK 33.05.03.2020-03.2021-024 dilanjutkan mengarah ke timur mengikuti pematang sawah sampai pada TK 33.05.03.2020-03.2021-025 dengan koordinat 7° 42' 38,627" LS dan 109° 32' 6,305" BT yang terletak pada sawah;
27. TK 33.05.03.2020-03.2021-025 dilanjutkan mengarah ke utara mengikuti pematang sawah sampai pada TK 33.05.03.2020-03.2021-026 dengan koordinat 7° 42' 36,254" LS dan 109° 32' 6,167" BT yang terletak pada sawah;
28. TK 33.05.03.2020-03.2021-026 dilanjutkan mengarah ke timur mengikuti pematang sawah sampai pada TK 33.05.03.2020-03.2021-027 dengan koordinat 7° 42' 36,263" LS dan 109° 32' 6,745" BT yang terletak pada sawah;
29. TK 33.05.03.2020-03.2021-027 dilanjutkan mengarah ke utara mengikuti pematang sawah sampai pada TK 33.05.03.2020-03.2021-028 dengan koordinat 7° 42' 35,113" LS dan 109° 32' 6,851" BT yang terletak pada sawah;
30. TK 33.05.03.2020-03.2021-028 dilanjutkan mengarah ke timur mengikuti pematang sawah sampai pada TK 33.05.03.2020-03.2021-029 dengan koordinat 7° 42' 35,121" LS dan 109° 32' 8,653" BT yang terletak pada sawah;
31. TK 33.05.03.2020-03.2021-029 dilanjutkan mengarah ke selatan mengikuti pematang sawah sampai pada TK 33.05.03.2020-03.2021-030 dengan koordinat 7° 42' 36,034" LS dan 109° 32' 8,637" BT yang terletak pada sawah;
32. TK 33.05.03.2020-03.2021-030 dilanjutkan mengarah ke timur mengikuti pematang sawah sampai pada TK 33.05.03.2020-03.2021-031 dengan koordinat 7° 42' 36,246" LS dan 109° 32' 9,900" BT yang terletak pada sawah;
33. TK 33.05.03.2020-03.2021-031 dilanjutkan mengarah ke selatan mengikuti pematang sawah sampai pada TK 33.05.03.2020-03.2021-032 dengan koordinat 7° 42' 37,282" LS dan 109° 32' 9,868" BT yang terletak pada sawah;
34. TK 33.05.03.2020-03.2021-032 dilanjutkan mengarah ke timur mengikuti pematang sawah sampai pada TK 33.05.03.2020-03.2021-033 dengan koordinat 7° 42' 37,388" LS dan 109° 32' 11,033" BT yang terletak pada sawah;

35. TK 33.05.03.2020-03.2021-033 dilanjutkan mengarah ke selatan mengikuti pematang sawah sampai pada TK 33.05.03.2020-03.2021-034 dengan koordinat $7^{\circ} 42' 38,659''$ LS dan $109^{\circ} 32' 11,009''$ BT yang terletak pada sawah;
36. TK 33.05.03.2020-03.2021-034 dilanjutkan mengarah ke barat daya mengikuti pematang sawah sampai pada TK 33.05.03.2020-03.2021-035 dengan koordinat $7^{\circ} 42' 38,733''$ LS dan $109^{\circ} 32' 10,577''$ BT yang terletak pada sawah;
37. TK 33.05.03.2020-03.2021-035 dilanjutkan mengarah ke selatan mengikuti pematang sawah kurang lebih 30 meter, lalu ke arah tenggara kurang lebih 5 meter, lalu ke arah selatan kurang lebih 30 meter sampai pada TK 33.05.03.2020-03.2021-036 dengan koordinat $7^{\circ} 42' 40,819''$ LS dan $109^{\circ} 32' 10,642''$ BT yang terletak pada sawah;
38. TK 33.05.03.2020-03.2021-036 dilanjutkan mengarah ke timur mengikuti pematang sawah sampai pada TK 33.05.03.2020-03.2021-037 dengan koordinat $7^{\circ} 42' 40,966''$ LS dan $109^{\circ} 32' 11,596''$ BT yang terletak pada sawah;
39. TK 33.05.03.2020-03.2021-037 dilanjutkan mengarah ke timur laut mengikuti pematang sawah sampai pada TK 33.05.03.2020-03.2021-038 dengan koordinat $7^{\circ} 42' 38,985''$ LS dan $109^{\circ} 32' 12,370''$ BT yang terletak pada sawah;
40. TK 33.05.03.2020-03.2021-038 dilanjutkan mengarah ke timur mengikuti pematang sawah sampai pada TK 33.05.03.2020-03.2021-039 dengan koordinat $7^{\circ} 42' 39,075''$ LS dan $109^{\circ} 32' 12,688''$ BT yang terletak pada sawah;
41. TK 33.05.03.2020-03.2021-039 dilanjutkan mengarah ke timur laut mengikuti pematang sawah kurang lebih 28 meter, lalu ke arah timur kurang lebih 14 meter sampai pada TK 33.05.03.2020-03.2021-040 dengan koordinat $7^{\circ} 42' 38,309''$ LS dan $109^{\circ} 32' 13,560''$ BT yang terletak pada jalan;
42. TK 33.05.03.2020-03.2021-040 dilanjutkan mengarah ke timur melewati kebun kurang lebih 17 meter, lalu ke arah selatan kurang lebih 45 meter sampai pada TK 33.05.03.2020-03.2021-041 dengan koordinat $7^{\circ} 42' 39,827''$ LS dan $109^{\circ} 32' 14,006''$ BT yang terletak pada kebun;
43. TK 33.05.03.2020-03.2021-041 dilanjutkan mengarah ke selatan mengikuti pematang sawah sampai pada TK 33.05.03.2020-03.2021-042 dengan koordinat $7^{\circ} 42' 40,950''$ LS dan $109^{\circ} 32' 13,699''$ BT yang terletak pada sawah;
44. TK 33.05.03.2020-03.2021-042 dilanjutkan mengarah ke tenggara mengikuti pematang sawah sampai pada TK 33.05.03.2020-03.2021-043 dengan koordinat $7^{\circ} 42' 41,806''$ LS dan $109^{\circ} 32' 14,253''$ BT yang terletak pada sawah;
45. TK 33.05.03.2020-03.2021-043 dilanjutkan mengarah ke timur mengikuti pematang sawah sampai pada TK 33.05.03.2020-03.2021-044 dengan koordinat $7^{\circ} 42' 42,010''$ LS dan $109^{\circ} 32' 16,650''$ BT yang terletak pada sawah;

46. TK 33.05.03.2020-03.2021-044 dilanjutkan mengarah ke tenggara mengikuti pematang sawah sampai pada TK 33.05.03.2020-03.2021-045 dengan koordinat $7^{\circ} 42' 42,645''$ LS dan $109^{\circ} 32' 17,359''$ BT yang terletak pada sawah;
47. TK 33.05.03.2020-03.2021-045 dilanjutkan mengarah ke selatan mengikuti pematang sawah sampai pada TK 33.05.03.2020-03.2021-046 dengan koordinat $7^{\circ} 42' 45,524''$ LS dan $109^{\circ} 32' 16,886''$ BT yang terletak pada tanggul;
48. TK 33.05.03.2020-03.2021-046 dilanjutkan mengarah ke selatan melewati saluran irigasi sampai pada TK 33.05.03.2020-03.2021-047 dengan koordinat $7^{\circ} 42' 45,681''$ LS dan $109^{\circ} 32' 16,842''$ BT yang terletak pada tanggul;
49. TK 33.05.03.2020-03.2021-047 dilanjutkan mengarah ke barat daya mengikuti pematang sawah sampai pada TK 33.05.03.2020-03.2021-048 dengan koordinat $7^{\circ} 42' 49,469''$ LS dan $109^{\circ} 32' 16,308''$ BT yang terletak pada sawah;
50. TK 33.05.03.2020-03.2021-048 dilanjutkan mengarah ke barat mengikuti pematang sawah sampai pada TK 33.05.03.2020-03.2021-049 dengan koordinat $7^{\circ} 42' 49,485''$ LS dan $109^{\circ} 32' 15,786''$ BT yang terletak pada sawah;
51. TK 33.05.03.2020-03.2021-049 dilanjutkan mengarah ke selatan mengikuti pematang sawah sampai pada TK 33.05.03.2020-03.2021-050 dengan koordinat $7^{\circ} 42' 50,235''$ LS dan $109^{\circ} 32' 15,835''$ BT yang terletak pada sawah;
52. TK 33.05.03.2020-03.2021-050 dilanjutkan mengarah ke tenggara mengikuti pematang sawah sampai pada TK 33.05.03.2020-03.2021-051 dengan koordinat $7^{\circ} 42' 50,447''$ LS dan $109^{\circ} 32' 16,552''$ BT yang terletak pada sawah;
53. TK 33.05.03.2020-03.2021-051 dilanjutkan mengarah ke selatan mengikuti pematang sawah sampai pada TK 33.05.03.2020-03.2021-052 dengan koordinat $7^{\circ} 42' 53,080''$ LS dan $109^{\circ} 32' 16,829''$ BT yang terletak pada sawah;
54. TK 33.05.03.2020-03.2021-052 dilanjutkan mengarah ke timur mengikuti pematang sawah sampai pada TK 33.05.03.2020-03.2021-053 dengan koordinat $7^{\circ} 42' 53,186''$ LS dan $109^{\circ} 32' 17,571''$ BT yang terletak pada sawah;
55. TK 33.05.03.2020-03.2021-053 dilanjutkan mengarah ke selatan mengikuti pematang sawah sampai pada TK 33.05.03.2020-03.2021-054 dengan koordinat $7^{\circ} 42' 53,952''$ LS dan $109^{\circ} 32' 17,514''$ BT yang terletak pada sawah;
56. TK 33.05.03.2020-03.2021-054 dilanjutkan mengarah ke tenggara mengikuti pematang sawah kurang lebih 42 meter, lalu ke arah timur kurang lebih 24 meter sampai pada TK 33.05.03.2020-03.2021-055 dengan koordinat $7^{\circ} 42' 54,400''$ LS dan $109^{\circ} 32' 19,601''$ BT yang terletak pada sawah;

57. TK 33.05.03.2020-03.2021-055 dilanjutkan mengarah ke selatan mengikuti pematang sawah sampai pada TK 33.05.03.2020-03.2021-056 dengan koordinat $7^{\circ} 42' 55,183''$ LS dan $109^{\circ} 32' 19,650''$ BT yang terletak pada sawah;
58. TK 33.05.03.2020-03.2021-056 dilanjutkan mengarah ke tenggara mengikuti pematang sawah sampai pada TK 33.05.03.2020-03.2021-057 dengan koordinat $7^{\circ} 42' 55,925''$ LS dan $109^{\circ} 32' 22,381''$ BT yang terletak pada sawah;
59. TK 33.05.03.2020-03.2021-057 dilanjutkan mengarah ke timur laut mengikuti pematang sawah sampai pada TK 33.05.03.2020-03.2021-058 dengan koordinat $7^{\circ} 42' 55,167''$ LS dan $109^{\circ} 32' 22,552''$ BT yang terletak pada sawah;
60. TK 33.05.03.2020-03.2021-058 dilanjutkan mengarah ke timur mengikuti pematang sawah sampai pada TK 33.05.03.2020-03.2021-059 dengan koordinat $7^{\circ} 42' 55,191''$ LS dan $109^{\circ} 32' 23,220''$ BT yang terletak pada sawah;
61. TK 33.05.03.2020-03.2021-059 dilanjutkan mengarah ke utara mengikuti pematang sawah kurang lebih 23 meter, lalu ke arah barat laut kurang lebih 23 meter sampai pada TK 33.05.03.2020-03.2021-060 dengan koordinat $7^{\circ} 42' 53,871''$ LS dan $109^{\circ} 32' 22,878''$ BT yang terletak pada sawah;
62. TK 33.05.03.2020-03.2021-060 dilanjutkan mengarah ke timur laut mengikuti pematang sawah sampai pada TK 33.05.03.2020-03.2021-061 dengan koordinat $7^{\circ} 42' 53,781''$ LS dan $109^{\circ} 32' 23,660''$ BT yang terletak pada sawah;
63. TK 33.05.03.2020-03.2021-061 dilanjutkan mengarah ke utara mengikuti pematang sawah sampai pada TK 33.05.03.2020-03.2021-062 dengan koordinat $7^{\circ} 42' 50,104''$ LS dan $109^{\circ} 32' 23,897''$ BT yang terletak pada sawah;
64. TK 33.05.03.2020-03.2021-062 dilanjutkan mengarah ke timur mengikuti pematang sawah kurang lebih 13 meter, lalu ke arah tenggara kurang lebih 20 meter, lalu ke arah timur kurang lebih 22 meter sampai pada TK 33.05.03.2020-03.2021-063 dengan koordinat $7^{\circ} 42' 50,267''$ LS dan $109^{\circ} 32' 25,666''$ BT yang terletak pada sawah;
65. TK 33.05.03.2020-03.2021-063 dilanjutkan mengarah ke utara mengikuti pematang sawah sampai pada TK 33.05.03.2020-03.2021-064 dengan koordinat $7^{\circ} 42' 49,420''$ LS dan $109^{\circ} 32' 25,601''$ BT yang terletak pada sawah;
66. TK 33.05.03.2020-03.2021-064 dilanjutkan mengarah ke timur mengikuti pematang sawah sampai pada TK 33.05.03.2020-03.2021-065 dengan koordinat $7^{\circ} 42' 49,330''$ LS dan $109^{\circ} 32' 27,467''$ BT yang terletak pada sawah;
67. TK 33.05.03.2020-03.2021-065 dilanjutkan mengarah ke barat laut mengikuti pematang sawah sampai pada TK 33.05.03.2020-03.2021-066 dengan koordinat $7^{\circ} 42' 48,441''$ LS dan $109^{\circ} 32' 27,272''$ BT yang terletak pada sawah;

68. TK 33.05.03.2020-03.2021-066 dilanjutkan mengarah ke timur mengikuti pematang sawah sampai pada TK 33.05.03.2020-03.2021-067 dengan koordinat $7^{\circ} 42' 48,319''$ LS dan $109^{\circ} 32' 29,138''$ BT yang terletak pada sawah;
 69. TK 33.05.03.2020-03.2021-067 dilanjutkan mengarah ke utara mengikuti pematang sawah sampai pada TK 33.05.03.2020-03.2021-068 dengan koordinat $7^{\circ} 42' 45,988''$ LS dan $109^{\circ} 32' 29,269''$ BT yang terletak pada tanggul;
 70. TK 33.05.03.2020-03.2021-068 dilanjutkan mengarah ke barat laut melewati saluran irigasi sampai pada TK 33.05.03.2020-03.2021-069 dengan koordinat $7^{\circ} 42' 45,702''$ LS dan $109^{\circ} 32' 29,155''$ BT yang terletak pada tanggul;
 71. TK 33.05.03.2020-03.2021-069 dilanjutkan mengarah ke utara mengikuti pematang sawah sampai pada TK 33.05.03.2020-03.2021-070 dengan koordinat $7^{\circ} 42' 43,178''$ LS dan $109^{\circ} 32' 29,121''$ BT yang terletak pada sawah; dan
 72. TK 33.05.03.2020-03.2021-070 dilanjutkan mengarah ke timur mengikuti pematang sawah sampai pada TK 33.05.03.2020-03.2021-15.2001-000 dengan koordinat $7^{\circ} 42' 43,217''$ LS dan $109^{\circ} 32' 29,881''$ BT yang terletak pada Simpul batas antara Desa Bumirejo dan Desa Madurejo Kecamatan Puring dengan Desa Sugihwaras Kecamatan Adimulyo.
- e. Penetapan Batas Desa pada segmen Desa Madurejo dengan Desa Sidobunder Kecamatan Puring adalah:
1. dimulai dari TK 33.05.03.2021-03.2022-16.2005-000 dengan koordinat $7^{\circ} 41' 22,227''$ LS dan $109^{\circ} 31' 44,249''$ BT yang merupakan Simpul batas antara Desa Madurejo dan Desa Sidobunder Kecamatan Puring dengan Desa Purwodadi Kecamatan Kuwarasan;
 2. dari TK 33.05.03.2021-03.2022-16.2005-000 dilanjutkan mengarah ke selatan mengikuti tepi sisi timur jalan sampai pada TK 33.05.03.2021-03.2022-001 dengan koordinat $7^{\circ} 41' 43,962''$ LS dan $109^{\circ} 31' 45,264''$ BT yang terletak pada tanggul;
 3. TK 33.05.03.2021-03.2022-001 dilanjutkan mengarah ke selatan melewati sungai sampai pada TK 33.05.03.2021-03.2022-002 dengan koordinat $7^{\circ} 41' 46,852''$ LS dan $109^{\circ} 31' 45,351''$ BT yang terletak pada tanggul;
 4. TK 33.05.03.2021-03.2022-002 dilanjutkan mengarah ke selatan mengikuti jalan sampai pada TK 33.05.03.2021-03.2022-003 dengan koordinat $7^{\circ} 42' 7,498''$ LS dan $109^{\circ} 31' 45,955''$ BT yang terletak pada tanggul;
 5. TK 33.05.03.2021-03.2022-003 dilanjutkan mengarah ke selatan melewati saluran irigasi sampai pada TK 33.05.03.2021-03.2022-004 dengan koordinat $7^{\circ} 42' 8,278''$ LS dan $109^{\circ} 31' 45,996''$ BT yang terletak pada tanggul;
 6. TK 33.05.03.2021-03.2022-004 dilanjutkan mengarah ke selatan menyusuri as tanggul irigasi sampai pada TK 33.05.03.2021-03.2022-005 dengan koordinat $7^{\circ} 42' 30,146''$ LS dan $109^{\circ} 31' 45,476''$ BT yang terletak pada tanggul;

7. TK 33.05.03.2021-03.2022-005 dilanjutkan mengarah ke tenggara melewati jalan sampai pada TK 33.05.03.2021-03.2022-006 dengan koordinat 7° 42' 30,355" LS dan 109° 31' 45,724" BT yang terletak pada jalan;
8. TK 33.05.03.2021-03.2022-006 dilanjutkan mengarah ke selatan menyusuri tepi sisi timur tanggul irigasi sampai pada TK 33.05.03.2021-03.2022-007 dengan koordinat 7° 42' 42,254" LS dan 109° 31' 46,977" BT yang terletak pada tanggul;
9. TK 33.05.03.2021-03.2022-007 dilanjutkan mengarah ke selatan mengikuti pematang sawah sampai pada TK 33.05.03.2021-03.2022-008 dengan koordinat 7° 42' 45,932" LS dan 109° 31' 46,912" BT yang terletak pada tanggul;
10. TK 33.05.03.2021-03.2022-008 dilanjutkan mengarah ke selatan melewati saluran irigasi sampai pada TK 33.05.03.2021-03.2022-009 dengan koordinat 7° 42' 46,163" LS dan 109° 31' 46,981" BT yang terletak pada tanggul; dan
11. TK 33.05.03.2021-03.2022-009 dilanjutkan mengarah ke selatan mengikuti pematang sawah sampai pada TK 33.05.03.2020-03.2021-03.2022-000 dengan koordinat 7° 42' 59,402" LS dan 109° 31' 47,181" BT yang terletak pada Simpul batas antara Desa Bumirejo, Desa Madurejo, dan Desa Sidobunder Kecamatan Puring.

Bagian Kedua Puluh Dua

Penetapan dan Penegasan Batas Desa Sidobunder

Pasal 46

Penetapan dan Penegasan Batas Desa Sidobunder Kecamatan Puring sebagaimana dimaksud dalam Pasal 3 huruf v memiliki Batas-batas sebagai berikut:

- a. Batas sebelah Utara : Desa Purwodadi Kecamatan Kuwarasan
- b. Batas sebelah Timur : Desa Madurejo Kecamatan Puring
- c. Batas sebelah Selatan : Desa Bumirejo dan Desa Sitiadi Kecamatan Puring
- d. Batas sebelah Barat : Desa Sidodadi Kecamatan Puring

Pasal 47

Penetapan dan Penegasan Batas Desa Sidobunder Kecamatan Puring sebagaimana dimaksud dalam Pasal 47 sebagai berikut:

- a. Penetapan Batas Desa pada segmen Desa Sidobunder Kecamatan Puring dengan Desa Purwodadi Kecamatan Kuwarasan adalah:
 1. dimulai dari TK 33.05.03.2021-03.2022-16.2005-000 dengan koordinat 7° 41' 22,227" LS dan 109° 31' 44,249" BT yang merupakan Simpul batas antara Desa Madurejo dan Desa Sidobunder Kecamatan Puring dengan Desa Purwodadi Kecamatan Kuwarasan;
 2. dari TK 33.05.03.2021-03.2022-16.2005-000 dilanjutkan mengarah ke barat menyusuri tepi sisi selatan tanggul saluran air sampai pada TK 33.05.03.2022-16.2005-001 dengan koordinat 7° 41' 22,979" LS dan 109° 31' 5,085" BT yang terletak pada jembatan;

3. TK 33.05.03.2022-16.2005-001 dilanjutkan mengarah ke barat laut mengikuti jembatan sampai pada TK 33.05.03.2022-16.2005-002 dengan koordinat $7^{\circ} 41' 22,817''$ LS dan $109^{\circ} 31' 4,599''$ BT yang terletak pada tanggul sungai; dan
 4. TK 33.05.03.2022-16.2005-002 dilanjutkan mengarah ke barat daya menyusuri tanggul sampai pada TK 33.05.03.2022-03.2023-16.2005-000 dengan koordinat $7^{\circ} 41' 23,190''$ LS dan $109^{\circ} 31' 3,056''$ BT yang terletak pada Simpul batas antara Desa Sidobunder dan Desa Sidodadi Kecamatan Puring dengan Desa Purwodadi Kecamatan Kuwarasan.
- b. Penetapan Batas Desa pada segmen Desa Sidobunder dengan Desa Madurejo Kecamatan Puring adalah:
1. dimulai dari TK 33.05.03.2021-03.2022-16.2005-000 dengan koordinat $7^{\circ} 41' 22,227''$ LS dan $109^{\circ} 31' 44,249''$ BT yang merupakan Simpul batas antara Desa Madurejo dan Desa Sidobunder Kecamatan Puring dengan Desa Purwodadi Kecamatan Kuwarasan;
 2. dari TK 33.05.03.2021-03.2022-16.2005-000 dilanjutkan mengarah ke selatan mengikuti tepi sisi timur jalan sampai pada TK 33.05.03.2021-03.2022-001 dengan koordinat $7^{\circ} 41' 43,962''$ LS dan $109^{\circ} 31' 45,264''$ BT yang terletak pada tanggul;
 3. TK 33.05.03.2021-03.2022-001 dilanjutkan mengarah ke selatan melewati sungai sampai pada TK 33.05.03.2021-03.2022-002 dengan koordinat $7^{\circ} 41' 46,852''$ LS dan $109^{\circ} 31' 45,351''$ BT yang terletak pada tanggul;
 4. TK 33.05.03.2021-03.2022-002 dilanjutkan mengarah ke selatan mengikuti jalan sampai pada TK 33.05.03.2021-03.2022-003 dengan koordinat $7^{\circ} 42' 7,498''$ LS dan $109^{\circ} 31' 45,955''$ BT yang terletak pada tanggul;
 5. TK 33.05.03.2021-03.2022-003 dilanjutkan mengarah ke selatan melewati saluran irigasi sampai pada TK 33.05.03.2021-03.2022-004 dengan koordinat $7^{\circ} 42' 8,278''$ LS dan $109^{\circ} 31' 45,996''$ BT yang terletak pada tanggul;
 6. TK 33.05.03.2021-03.2022-004 dilanjutkan mengarah ke selatan menyusuri as tanggul irigasi sampai pada TK 33.05.03.2021-03.2022-005 dengan koordinat $7^{\circ} 42' 30,146''$ LS dan $109^{\circ} 31' 45,476''$ BT yang terletak pada tanggul;
 7. TK 33.05.03.2021-03.2022-005 dilanjutkan mengarah ke tenggara melewati jalan sampai pada TK 33.05.03.2021-03.2022-006 dengan koordinat $7^{\circ} 42' 30,355''$ LS dan $109^{\circ} 31' 45,724''$ BT yang terletak pada jalan;
 8. TK 33.05.03.2021-03.2022-006 dilanjutkan mengarah ke selatan menyusuri tepi sisi timur tanggul irigasi sampai pada TK 33.05.03.2021-03.2022-007 dengan koordinat $7^{\circ} 42' 42,254''$ LS dan $109^{\circ} 31' 46,977''$ BT yang terletak pada tanggul;
 9. TK 33.05.03.2021-03.2022-007 dilanjutkan mengarah ke selatan mengikuti pematang sawah sampai pada TK 33.05.03.2021-03.2022-008 dengan koordinat $7^{\circ} 42' 45,932''$ LS dan $109^{\circ} 31' 46,912''$ BT yang terletak pada tanggul;
 10. TK 33.05.03.2021-03.2022-008 dilanjutkan mengarah ke selatan melewati saluran irigasi sampai pada TK 33.05.03.2021-03.2022-009 dengan koordinat $7^{\circ} 42' 46,163''$ LS dan $109^{\circ} 31' 46,981''$ BT yang terletak pada tanggul; dan

11. TK 33.05.03.2021-03.2022-009 dilanjutkan mengarah ke selatan mengikuti pematang sawah sampai pada TK 33.05.03.2020-03.2021-03.2022-000 dengan koordinat $7^{\circ} 42' 59,402''$ LS dan $109^{\circ} 31' 47,181''$ BT yang terletak pada Simpul batas antara Desa Bumirejo, Desa Madurejo, dan Desa Sidobunder Kecamatan Puring.
- c. Penetapan Batas Desa pada segmen Desa Sidobunder dengan Desa Bumirejo Kecamatan Puring adalah:
 1. dimulai dari TK 33.05.03.2019-03.2020-03.2022-000 dengan koordinat $7^{\circ} 42' 59,691''$ LS dan $109^{\circ} 31' 43,284''$ BT yang merupakan Simpul batas antara Desa Sitiadi, Desa Bumirejo, dan Desa Sidobunder Kecamatan Puring; dan
 2. dari TK 33.05.03.2019-03.2020-03.2022-000 dilanjutkan mengarah ke timur mengikuti pematang sawah kurang lebih 115 meter, lalu ke arah utara 3 meter, lalu ke arah timur 10 meter sampai pada TK 33.05.03.2020-03.2021-03.2022-000 dengan koordinat $7^{\circ} 42' 59,402''$ LS dan $109^{\circ} 31' 47,181''$ BT yang terletak pada Simpul batas antara Desa Bumirejo, Desa Madurejo, dan Desa Sidobunder Kecamatan Puring.
- d. Penetapan Batas Desa pada segmen Desa Sidobunder dengan Desa Sitiadi Kecamatan Puring adalah:
 1. dimulai dari TK 33.05.03.2019-03.2022-03.2023-000 dengan koordinat $7^{\circ} 42' 40,530''$ LS dan $109^{\circ} 31' 1,204''$ BT yang merupakan Simpul batas antara Desa Sitiadi, Desa Sidobunder, dan Desa Sidodadi Kecamatan Puring;
 2. dari TK 33.05.03.2019-03.2022-03.2023-000 dilanjutkan mengarah ke timur mengikuti pematang sawah sampai pada TK 33.05.03.2019-03.2022-001 dengan koordinat $7^{\circ} 42' 39,849''$ LS dan $109^{\circ} 31' 8,721''$ BT yang terletak pada sawah;
 3. TK 33.05.03.2019-03.2022-001 dilanjutkan mengarah ke selatan mengikuti pematang sawah sampai pada TK 33.05.03.2019-03.2022-002 dengan koordinat $7^{\circ} 42' 47,194''$ LS dan $109^{\circ} 31' 8,435''$ BT yang terletak pada sawah;
 4. TK 33.05.03.2019-03.2022-002 dilanjutkan mengarah ke timur mengikuti pematang sawah kurang lebih 100 meter, lalu ke arah utara kurang lebih 12 meter, lalu ke arah timur kurang lebih 53 meter sampai pada TK 33.05.03.2019-03.2022-003 dengan koordinat $7^{\circ} 42' 47,349''$ LS dan $109^{\circ} 31' 13,522''$ BT yang terletak pada sawah;
 5. TK 33.05.03.2019-03.2022-003 dilanjutkan mengarah ke utara mengikuti pematang sawah sampai pada TK 33.05.03.2019-03.2022-004 dengan koordinat $7^{\circ} 42' 45,857''$ LS dan $109^{\circ} 31' 13,856''$ BT yang terletak pada sawah;
 6. TK 33.05.03.2019-03.2022-004 dilanjutkan mengarah ke timur mengikuti pematang sawah sampai pada TK 33.05.03.2019-03.2022-005 dengan koordinat $7^{\circ} 42' 46,363''$ LS dan $109^{\circ} 31' 16,620''$ BT yang terletak pada sawah;
 7. TK 33.05.03.2019-03.2022-005 dilanjutkan mengarah ke selatan mengikuti pematang sawah sampai pada TK 33.05.03.2019-03.2022-006 dengan koordinat $7^{\circ} 42' 47,830''$ LS dan $109^{\circ} 31' 16,587''$ BT yang terletak pada sawah;

8. TK 33.05.03.2019-03.2022-006 dilanjutkan mengarah ke timur laut mengikuti pematang sawah kurang lebih 215 meter, lalu ke arah timur kurang lebih 46 meter sampai pada TK 33.05.03.2019-03.2022-007 dengan koordinat $7^{\circ} 42' 45,808''$ LS dan $109^{\circ} 31' 25,081''$ BT yang terletak pada sawah;
9. TK 33.05.03.2019-03.2022-007 dilanjutkan mengarah ke selatan mengikuti pematang sawah sampai pada TK 33.05.03.2019-03.2022-008 dengan koordinat $7^{\circ} 42' 47,608''$ LS dan $109^{\circ} 31' 25,073''$ BT yang terletak pada sawah;
10. TK 33.05.03.2019-03.2022-008 dilanjutkan mengarah ke timur mengikuti pematang sawah sampai pada TK 33.05.03.2019-03.2022-009 dengan koordinat $7^{\circ} 42' 47,634''$ LS dan $109^{\circ} 31' 31,570''$ BT yang terletak pada jalan;
11. TK 33.05.03.2019-03.2022-009 dilanjutkan mengarah ke selatan mengikuti tepi sisi barat Jalan Puring sampai pada TK 33.05.03.2019-03.2022-010 dengan koordinat $7^{\circ} 43' 2,723''$ LS dan $109^{\circ} 31' 30,413''$ BT yang terletak pada jalan;
12. TK 33.05.03.2019-03.2022-010 dilanjutkan mengarah ke timur melewati Jalan Puring sampai pada TK 33.05.03.2019-03.2022-011 dengan koordinat $7^{\circ} 43' 2,772''$ LS dan $109^{\circ} 31' 30,861''$ BT yang terletak pada kebun;
13. TK 33.05.03.2019-03.2022-011 dilanjutkan mengarah ke selatan mengikuti batas antara jalan dan kebun sampai pada TK 33.05.03.2019-03.2022-012 dengan koordinat $7^{\circ} 43' 3,856''$ LS dan $109^{\circ} 31' 30,739''$ BT yang terletak pada kebun;
14. TK 33.05.03.2019-03.2022-012 dilanjutkan mengarah ke timur mengikuti batas antara sawah dan kebun sampai pada TK 33.05.03.2019-03.2022-013 dengan koordinat $7^{\circ} 43' 3,995''$ LS dan $109^{\circ} 31' 31,693''$ BT yang terletak pada kebun;
15. TK 33.05.03.2019-03.2022-013 dilanjutkan mengarah ke utara mengikuti batas antara sawah dan kebun sampai pada TK 33.05.03.2019-03.2022-014 dengan koordinat $7^{\circ} 43' 2,683''$ LS dan $109^{\circ} 31' 31,847''$ BT yang terletak pada kebun;
16. TK 33.05.03.2019-03.2022-014 dilanjutkan mengarah ke timur laut mengikuti batas antara sawah dan kebun sampai pada TK 33.05.03.2019-03.2022-015 dengan koordinat $7^{\circ} 43' 2,324''$ LS dan $109^{\circ} 31' 34,546''$ BT yang terletak pada kebun;
17. TK 33.05.03.2019-03.2022-015 dilanjutkan mengarah ke utara mengikuti batas antara sawah dan kebun sampai pada TK 33.05.03.2019-03.2022-016 dengan koordinat $7^{\circ} 43' 1,509''$ LS dan $109^{\circ} 31' 34,611''$ BT yang terletak pada kebun;
18. TK 33.05.03.2019-03.2022-016 dilanjutkan mengarah ke timur mengikuti pematang sawah sampai pada TK 33.05.03.2019-03.2022-017 dengan koordinat $7^{\circ} 43' 1,533''$ LS dan $109^{\circ} 31' 35,565''$ BT yang terletak pada sawah;
19. TK 33.05.03.2019-03.2022-017 dilanjutkan mengarah ke utara mengikuti pematang sawah sampai pada TK 33.05.03.2019-03.2022-018 dengan koordinat $7^{\circ} 42' 59,503''$ LS dan $109^{\circ} 31' 35,491''$ BT yang terletak pada sawah;

20. TK 33.05.03.2019-03.2022-018 dilanjutkan mengarah ke timur laut mengikuti pematang sawah sampai pada TK 33.05.03.2019-03.2022-019 dengan koordinat $7^{\circ} 42' 58,794''$ LS dan $109^{\circ} 31' 36,502''$ BT yang terletak pada kebun;
 21. TK 33.05.03.2019-03.2022-019 dilanjutkan mengarah ke timur mengikuti batas antara sawah dan kebun sampai pada TK 33.05.03.2019-03.2022-020 dengan koordinat $7^{\circ} 42' 58,688''$ LS dan $109^{\circ} 31' 37,521''$ BT yang terletak pada kebun;
 22. TK 33.05.03.2019-03.2022-020 dilanjutkan mengarah ke utara mengikuti batas antara sawah dan kebun sampai pada TK 33.05.03.2019-03.2022-021 dengan koordinat $7^{\circ} 42' 57,025''$ LS dan $109^{\circ} 31' 37,537''$ BT yang terletak pada sawah;
 23. TK 33.05.03.2019-03.2022-021 dilanjutkan mengarah ke timur mengikuti pematang sawah sampai pada TK 33.05.03.2019-03.2022-022 dengan koordinat $7^{\circ} 42' 57,270''$ LS dan $109^{\circ} 31' 39,217''$ BT yang terletak pada sawah;
 24. TK 33.05.03.2019-03.2022-022 dilanjutkan mengarah ke selatan mengikuti pematang sawah sampai pada TK 33.05.03.2019-03.2022-023 dengan koordinat $7^{\circ} 42' 58,974''$ LS dan $109^{\circ} 31' 39,290''$ BT yang terletak pada sawah;
 25. TK 33.05.03.2019-03.2022-023 dilanjutkan mengarah ke timur mengikuti pematang sawah sampai pada TK 33.05.03.2019-03.2022-024 dengan koordinat $7^{\circ} 42' 59,006''$ LS dan $109^{\circ} 31' 43,244''$ BT yang terletak pada sawah; dan
 26. TK 33.05.03.2019-03.2022-024 dilanjutkan mengarah ke selatan mengikuti pematang sawah sampai pada TK 33.05.03.2019-03.2020-03.2022-000 dengan koordinat $7^{\circ} 42' 59,691''$ LS dan $109^{\circ} 31' 43,284''$ BT yang terletak pada Simpul batas antara Desa Sitiadi, Desa Bumirejo, dan Desa Sidobunder Kecamatan Puring.
- e. Penetapan Batas Desa pada segmen Desa Sidobunder dengan Desa Sidodadi Kecamatan Puring adalah:
1. dimulai dari TK 33.05.03.2022-03.2023-16.2005-000 dengan koordinat $7^{\circ} 41' 23,190''$ LS dan $109^{\circ} 31' 3,056''$ BT yang merupakan Simpul batas antara Desa Sidobunder dan Desa Sidodadi Kecamatan Puring dengan Desa Purwodadi Kecamatan Kuwarasan;
 2. dari TK 33.05.03.2022-03.2023-16.2005-000 dilanjutkan mengarah ke selatan melewati Sungai Gombong sampai pada TK 33.05.03.2022-03.2023-001 dengan koordinat $7^{\circ} 41' 25,631''$ LS dan $109^{\circ} 31' 2,962''$ BT yang terletak pada sungai;
 3. TK 33.05.03.2022-03.2023-001 dilanjutkan mengarah ke tenggara menyusuri Sungai Gombong sampai pada TK 33.05.03.2022-03.2023-002 dengan koordinat $7^{\circ} 41' 52,543''$ LS dan $109^{\circ} 31' 5,352''$ BT yang terletak pada sungai;

4. TK 33.05.03.2022-03.2023-002 dilanjutkan mengarah ke barat daya menyusuri Sungai Gombang sampai pada TK 33.05.03.2022-03.2023-003 dengan koordinat 7° 42' 13,810" LS dan 109° 31' 3,132" BT yang terletak pada sungai;
5. TK 33.05.03.2022-03.2023-003 dilanjutkan mengarah ke barat daya menyusuri Sungai Gombang sampai pada TK 33.05.03.2022-03.2023-004 dengan koordinat 7° 42' 17,674" LS dan 109° 31' 2,850" BT yang terletak pada sawah;
6. TK 33.05.03.2022-03.2023-004 dilanjutkan mengarah ke selatan melewati Sungai Telomoyo sampai pada TK 33.05.03.2022-03.2023-005 dengan koordinat 7° 42' 20,933" LS dan 109° 31' 2,851" BT yang terletak pada jalan sawah;
7. TK 33.05.03.2022-03.2023-005 dilanjutkan mengarah ke selatan melewati jalan sawah sampai pada TK 33.05.03.2022-03.2023-006 dengan koordinat 7° 42' 22,039" LS dan 109° 31' 3,015" BT yang terletak pada pekarangan;
8. TK 33.05.03.2022-03.2023-006 dilanjutkan mengarah ke barat daya menyusuri Sungai Kating sampai pada TK 33.05.03.2022-03.2023-007 dengan koordinat 7° 42' 26,071" LS dan 109° 31' 1,941" BT yang terletak pada jembatan; dan
9. TK 33.05.03.2022-03.2023-007 dilanjutkan mengarah ke barat daya menyusuri Sungai Kating sampai pada TK 33.05.03.2019-03.2022-03.2023-000 dengan koordinat 7° 42' 40,530" LS dan 109° 31' 1,204" BT yang terletak pada Simpul batas antara Desa Sitiadi, Desa Sidobunder, dan Desa Sidodadi Kecamatan Puring.

Bagian Kedua Puluh Tiga

Penetapan dan Penegasan Batas Desa Sidodadi

Pasal 48

Penetapan dan Penegasan Batas Desa Sidodadi Kecamatan Puring sebagaimana dimaksud dalam Pasal 3 huruf w memiliki Batas-batas sebagai berikut:

- a. Batas sebelah Utara : Desa Kalipurwo dan Desa Purwodadi Kecamatan Kuwarasan
- b. Batas sebelah Timur : Desa Sidobunder dan Desa Sitiadi Kecamatan Puring
- c. Batas sebelah Selatan : Desa Srusuhjuritengah dan Desa Kedalemanwetan Kecamatan Puring
- d. Batas sebelah Barat : Desa Sidomukti Kecamatan Kuwarasan

Pasal 49

Penetapan dan Penegasan Batas Desa Sidodadi Kecamatan Puring sebagaimana dimaksud dalam Pasal 49 sebagai berikut:

- a. Penetapan Batas Desa pada segmen Desa Sidodadi Kecamatan Puring dengan Desa Kalipurwo Kecamatan Kuwarasan adalah:
 1. dimulai dari TK 33.05.03.2023-16.2002-16.2004-000 dengan koordinat 7° 41' 23,261" LS dan 109° 30' 26,044" BT yang merupakan Simpul batas antara Desa Sidodadi Kecamatan Puring dengan Desa Sidomukti dan Desa Kalipurwo Kecamatan Kuwarasan;
 2. dari TK 33.05.03.2023-16.2002-16.2004-000 dilanjutkan mengarah ke timur menyusuri as saluran air sampai pada TK 33.05.03.2023-16.2004-001 dengan koordinat 7° 41' 23,099" LS dan 109° 30' 29,229" BT yang terletak pada sungai;
 3. TK 33.05.03.2023-16.2004-001 dilanjutkan mengarah ke tenggara melewati tepi sisi selatan jalan sampai pada TK 33.05.03.2023-16.2004-002 dengan koordinat 7° 41' 23,231" LS dan 109° 30' 29,772" BT yang terletak pada jalan;
 4. TK 33.05.03.2023-16.2004-002 dilanjutkan mengarah ke timur menyusuri as jalan sampai pada TK 33.05.03.2023-16.2004-003 dengan koordinat 7° 41' 23,432" LS dan 109° 30' 48,002" BT yang terletak pada jalan;
 5. TK 33.05.03.2023-16.2004-003 dilanjutkan mengarah ke timur laut melewati jalan sampai pada TK 33.05.03.2023-16.2004-004 dengan koordinat 7° 41' 23,057" LS dan 109° 30' 48,375" BT yang terletak pada saluran; dan
 6. TK 33.05.03.2023-16.2004-004 dilanjutkan mengarah ke timur laut menyusuri saluran air sampai pada TK 33.05.03.2023-16.2004-16.2005-000 dengan koordinat 7° 41' 22,900" LS dan 109° 30' 50,379" BT yang terletak pada Simpul batas antara Desa Sidodadi Kecamatan Puring dengan Desa Kalipurwo dan Desa Purwodadi Kecamatan Kuwarasan.
- b. Penetapan Batas Desa pada segmen Desa Sidodadi Kecamatan Puring dengan Desa Purwodadi Kecamatan Kuwarasan adalah:
 1. dimulai dari TK 33.05.03.2023-16.2004-16.2005-000 dengan koordinat 7° 41' 22,900" LS dan 109° 30' 50,379" BT yang merupakan Simpul batas antara Desa Sidodadi Kecamatan Puring dengan Desa Kalipurwo dan Desa Purwodadi Kecamatan Kuwarasan;
 2. dari TK 33.05.03.2023-16.2004-16.2005-000 dilanjutkan mengarah ke barat menyusuri saluran air sampai pada TK 33.05.03.2023-16.2005-001 dengan koordinat 7° 41' 22,889" LS dan 109° 30' 54,234" BT yang terletak pada sungai;
 3. TK 33.05.03.2023-16.2005-001 dilanjutkan mengarah ke barat melewati sungai sampai pada TK 33.05.03.2023-16.2005-002 dengan koordinat 7° 41' 22,851" LS dan 109° 30' 53,279" BT yang terletak pada sungai; dan

4. TK 33.05.03.2023-16.2005-002 dilanjutkan mengarah ke barat menyusuri saluran air sampai pada TK 33.05.03.2022-03.2023-16.2005-000 dengan koordinat $7^{\circ} 41' 23,190''$ LS dan $109^{\circ} 31' 3,056''$ BT yang terletak pada Simpul batas antara Desa Sidobunder dan Desa Sidodadi Kecamatan Puring dengan Desa Purwodadi Kecamatan Kuwarasan.
- c. Penetapan Batas Desa pada segmen Desa Sidodadi dengan Desa Sidobunder Kecamatan Puring adalah:
 1. dimulai dari TK 33.05.03.2022-03.2023-16.2005-000 dengan koordinat $7^{\circ} 41' 23,190''$ LS dan $109^{\circ} 31' 3,056''$ BT yang merupakan Simpul batas antara Desa Sidobunder dan Desa Sidodadi Kecamatan Puring dengan Desa Purwodadi Kecamatan Kuwarasan;
 2. dari TK 33.05.03.2022-03.2023-16.2005-000 dilanjutkan mengarah ke selatan melewati Sungai Gombang sampai pada TK 33.05.03.2022-03.2023-001 dengan koordinat $7^{\circ} 41' 25,631''$ LS dan $109^{\circ} 31' 2,962''$ BT yang terletak pada sungai;
 3. TK 33.05.03.2022-03.2023-001 dilanjutkan mengarah ke tenggara menyusuri Sungai Gombang sampai pada TK 33.05.03.2022-03.2023-002 dengan koordinat $7^{\circ} 41' 52,543''$ LS dan $109^{\circ} 31' 5,352''$ BT yang terletak pada sungai;
 4. TK 33.05.03.2022-03.2023-002 dilanjutkan mengarah ke barat daya menyusuri Sungai Gombang sampai pada TK 33.05.03.2022-03.2023-003 dengan koordinat $7^{\circ} 42' 13,810''$ LS dan $109^{\circ} 31' 3,132''$ BT yang terletak pada sungai;
 5. TK 33.05.03.2022-03.2023-003 dilanjutkan mengarah ke barat daya menyusuri Sungai Gombang sampai pada TK 33.05.03.2022-03.2023-004 dengan koordinat $7^{\circ} 42' 17,674''$ LS dan $109^{\circ} 31' 2,850''$ BT yang terletak pada sawah;
 6. TK 33.05.03.2022-03.2023-004 dilanjutkan mengarah ke selatan melewati Sungai Telomoyo sampai pada TK 33.05.03.2022-03.2023-005 dengan koordinat $7^{\circ} 42' 20,933''$ LS dan $109^{\circ} 31' 2,851''$ BT yang terletak pada jalan sawah;
 7. TK 33.05.03.2022-03.2023-005 dilanjutkan mengarah ke selatan melewati jalan sawah sampai pada TK 33.05.03.2022-03.2023-006 dengan koordinat $7^{\circ} 42' 22,039''$ LS dan $109^{\circ} 31' 3,015''$ BT yang terletak pada pekarangan;
 8. TK 33.05.03.2022-03.2023-006 dilanjutkan mengarah ke barat daya menyusuri Sungai Kating sampai pada TK 33.05.03.2022-03.2023-007 dengan koordinat $7^{\circ} 42' 26,071''$ LS dan $109^{\circ} 31' 1,941''$ BT yang terletak pada jembatan; dan
 9. TK 33.05.03.2022-03.2023-007 dilanjutkan mengarah ke barat daya menyusuri Sungai Kating sampai pada TK 33.05.03.2019-03.2022-03.2023-000 dengan koordinat $7^{\circ} 42' 40,530''$ LS dan $109^{\circ} 31' 1,204''$ BT yang terletak pada Simpul batas antara Desa Sitiadi, Desa Sidobunder, dan Desa Sidodadi Kecamatan Puring.

- d. Penetapan Batas Desa pada segmen Desa Sidodadi dengan Desa Sitiadi Kecamatan Puring adalah:
1. dimulai dari TK 33.05.03.2019-03.2022-03.2023-000 dengan koordinat 7° 42' 40,530" LS dan 109° 31' 1,204" BT yang merupakan Simpul batas antara Desa Sitiadi, Desa Sidobunder, dan Desa Sidodadi Kecamatan Puring; dan
 2. dari TK 33.05.03.2019-03.2022-03.2023-000 dilanjutkan mengarah ke selatan menyusuri as Sungai Kating sampai pada TK 33.05.03.2018-03.2019-03.2023-000 dengan koordinat 7° 42' 40,900" LS dan 109° 31' 1,176" BT yang terletak pada Simpul batas antara Desa Srusuhjuritengah, Desa Sitiadi, dan Desa Sidodadi Kecamatan Puring.
- e. Penetapan Batas Desa pada segmen Desa Sidodadi dengan Desa Srusuhjuritengah Kecamatan Puring adalah:
1. dimulai dari TK 33.05.03.2012-03.2018-03.2019-000 dengan koordinat 7° 44' 16,461" LS dan 109° 30' 56,747" BT yang merupakan Simpul batas antara Desa Banjarejo, Desa Srusuhjuritengah, dan Desa Sitiadi Kecamatan Puring;
 2. dari TK 33.05.03.2012-03.2018-03.2019-000 dilanjutkan mengarah ke timur laut melewati kebun sampai pada TK 33.05.03.2018-03.2019-001 dengan koordinat 7° 44' 14,167" LS dan 109° 30' 57,411" BT yang terletak pada tepi jalan setapak;
 3. TK 33.05.03.2018-03.2019-001 dilanjutkan mengarah ke barat laut melewati tepi jalan setapak sampai pada TK 33.05.03.2018-03.2019-002 dengan koordinat 7° 44' 14,121" LS dan 109° 30' 57,393" BT yang terletak pada kebun;
 4. TK 33.05.03.2018-03.2019-002 dilanjutkan mengarah ke barat laut melewati kebun sampai pada TK 33.05.03.2018-03.2019-003 dengan koordinat 7° 44' 14,057" LS dan 109° 30' 57,097" BT yang terletak pada tepi jalan setapak;
 5. TK 33.05.03.2018-03.2019-003 dilanjutkan mengarah ke barat laut mengikuti tepi jalan setapak sampai pada TK 33.05.03.2018-03.2019-004 dengan koordinat 7° 44' 12,165" LS dan 109° 30' 57,040" BT yang terletak pada kebun;
 6. TK 33.05.03.2018-03.2019-004 dilanjutkan mengarah ke timur melewati kebun sampai pada TK 33.05.03.2018-03.2019-005 dengan koordinat 7° 44' 12,109" LS dan 109° 30' 58,832" BT yang terletak pada kebun;
 7. TK 33.05.03.2018-03.2019-005 dilanjutkan mengarah ke timur laut melewati kebun sampai pada TK 33.05.03.2018-03.2019-006 dengan koordinat 7° 44' 8,829" LS dan 109° 30' 59,193" BT yang terletak pada tepi sisi selatan Jalan Puring-Suwuk;
 8. TK 33.05.03.2018-03.2019-006 dilanjutkan mengarah ke tenggara melewati Jalan Puring-Suwuk sampai pada TK 33.05.03.2018-03.2019-007 dengan koordinat 7° 44' 9,079" LS dan 109° 31' 0,820" BT yang terletak pada tepi sisi utara Jalan Puring-Suwuk;
 9. TK 33.05.03.2018-03.2019-007 dilanjutkan mengarah ke timur laut mengikuti tepi timur jalan sampai pada TK 33.05.03.2018-03.2019-008 dengan koordinat 7° 44' 0,565" LS dan 109° 31' 2,304" BT yang terletak pada tepi jalan;

10. TK 33.05.03.2018-03.2019-008 dilanjutkan mengarah ke timur laut melewati kebun sampai pada TK 33.05.03.2018-03.2019-009 dengan koordinat 7° 44' 0,369" LS dan 109° 31' 4,069" BT yang terletak pada kebun;
11. TK 33.05.03.2018-03.2019-009 dilanjutkan mengarah ke timur laut melewati kebun sampai pada TK 33.05.03.2018-03.2019-010 dengan koordinat 7° 44' 0,246" LS dan 109° 31' 4,454" BT yang terletak pada kebun;
12. TK 33.05.03.2018-03.2019-010 dilanjutkan mengarah ke timur melewati kebun sampai pada TK 33.05.03.2018-03.2019-011 dengan koordinat 7° 44' 0,188" LS dan 109° 31' 5,841" BT yang terletak pada kebun;
13. TK 33.05.03.2018-03.2019-011 dilanjutkan mengarah ke tenggara melewati kebun sampai pada TK 33.05.03.2018-03.2019-012 dengan koordinat 7° 44' 0,444" LS dan 109° 31' 7,228" BT yang terletak pada kebun;
14. TK 33.05.03.2018-03.2019-012 dilanjutkan mengarah ke tenggara melewati kebun sampai pada TK 33.05.03.2018-03.2019-013 dengan koordinat 7° 44' 1,158" LS dan 109° 31' 7,754" BT yang terletak pada tepi sisi barat jalan;
15. TK 33.05.03.2018-03.2019-013 dilanjutkan mengarah ke timur laut mengikuti tepi barat jalan sampai pada TK 33.05.03.2018-03.2019-014 dengan koordinat 7° 43' 57,881" LS dan 109° 31' 8,736" BT yang terletak pada tepi sisi selatan Jalan Welaran;
16. TK 33.05.03.2018-03.2019-014 dilanjutkan mengarah ke barat laut mengikuti tepi selatan Jalan Welaran sampai pada TK 33.05.03.2018-03.2019-015 dengan koordinat 7° 43' 56,705" LS dan 109° 31' 2,831" BT yang terletak pada tepi sisi selatan Jalan Welaran;
17. TK 33.05.03.2018-03.2019-015 dilanjutkan mengarah ke timur laut mengikuti tepi timur jalan sampai pada TK 33.05.03.2018-03.2019-016 dengan koordinat 7° 43' 53,565" LS dan 109° 31' 3,330" BT yang terletak pada kebun;
18. TK 33.05.03.2018-03.2019-016 dilanjutkan mengarah ke timur laut melewati kebun sampai pada TK 33.05.03.2018-03.2019-017 dengan koordinat 7° 43' 53,389" LS dan 109° 31' 4,342" BT yang terletak pada kebun;
19. TK 33.05.03.2018-03.2019-017 dilanjutkan mengarah ke tenggara melewati kebun sampai pada TK 33.05.03.2018-03.2019-018 dengan koordinat 7° 43' 53,567" LS dan 109° 31' 5,046" BT yang terletak pada kebun;
20. TK 33.05.03.2018-03.2019-018 dilanjutkan mengarah ke tenggara melewati kebun sampai pada TK 33.05.03.2018-03.2019-019 dengan koordinat 7° 43' 53,999" LS dan 109° 31' 6,076" BT yang terletak pada kebun;
21. TK 33.05.03.2018-03.2019-019 dilanjutkan mengarah ke tenggara melewati kebun sampai pada TK 33.05.03.2018-03.2019-020 dengan koordinat 7° 43' 54,515" LS dan 109° 31' 6,933" BT yang terletak pada kebun;
22. TK 33.05.03.2018-03.2019-020 dilanjutkan mengarah ke tenggara melewati kebun sampai pada TK 33.05.03.2018-03.2019-021 dengan koordinat 7° 43' 55,317" LS dan 109° 31' 8,899" BT yang terletak pada tepi saluran irigasi;
23. TK 33.05.03.2018-03.2019-021 dilanjutkan mengarah ke timur laut menyusuri tepi sisi timur saluran air sampai pada TK 33.05.03.2018-03.2019-022 dengan koordinat 7° 43' 52,240" LS dan 109° 31' 9,851" BT yang terletak pada tepi saluran irigasi;

24. TK 33.05.03.2018-03.2019-022 dilanjutkan mengarah ke barat laut melewati kebun sampai pada TK 33.05.03.2018-03.2019-023 dengan koordinat 7° 43' 51,798" LS dan 109° 31' 8,664" BT yang terletak pada kebun;
25. TK 33.05.03.2018-03.2019-023 dilanjutkan mengarah ke barat laut melewati kebun sampai pada TK 33.05.03.2018-03.2019-024 dengan koordinat 7° 43' 51,247" LS dan 109° 31' 4,670" BT yang terletak pada kebun;
26. TK 33.05.03.2018-03.2019-024 dilanjutkan mengarah ke barat daya melewati kebun sampai pada TK 33.05.03.2018-03.2019-025 dengan koordinat 7° 43' 51,431" LS dan 109° 31' 4,614" BT yang terletak pada kebun;
27. TK 33.05.03.2018-03.2019-025 dilanjutkan mengarah ke barat daya melewati kebun sampai pada TK 33.05.03.2018-03.2019-026 dengan koordinat 7° 43' 51,756" LS dan 109° 31' 3,356" BT yang terletak pada tepi sisi timur jalan;
28. TK 33.05.03.2018-03.2019-026 dilanjutkan mengarah ke timur laut mengikuti tepi timur jalan sampai pada TK 33.05.03.2018-03.2019-027 dengan koordinat 7° 43' 45,720" LS dan 109° 31' 4,639" BT yang terletak pada tepi sisi timur jalan;
29. TK 33.05.03.2018-03.2019-027 dilanjutkan mengarah ke tenggara melewati kebun sampai pada TK 33.05.03.2018-03.2019-028 dengan koordinat 7° 43' 46,099" LS dan 109° 31' 5,328" BT yang terletak pada kebun;
30. TK 33.05.03.2018-03.2019-028 dilanjutkan mengarah ke tenggara melewati kebun sampai pada TK 33.05.03.2018-03.2019-029 dengan koordinat 7° 43' 46,505" LS dan 109° 31' 6,443" BT yang terletak pada kebun;
31. TK 33.05.03.2018-03.2019-029 dilanjutkan mengarah ke tenggara melewati kebun sampai pada TK 33.05.03.2018-03.2019-030 dengan koordinat 7° 43' 46,646" LS dan 109° 31' 6,560" BT yang terletak pada kebun;
32. TK 33.05.03.2018-03.2019-030 dilanjutkan mengarah ke timur laut melewati kebun sampai pada TK 33.05.03.2018-03.2019-031 dengan koordinat 7° 43' 46,237" LS dan 109° 31' 7,877" BT yang terletak pada kebun;
33. TK 33.05.03.2018-03.2019-031 dilanjutkan mengarah ke utara melewati kebun sampai pada TK 33.05.03.2018-03.2019-032 dengan koordinat 7° 43' 44,817" LS dan 109° 31' 7,931" BT yang terletak pada kebun;
34. TK 33.05.03.2018-03.2019-032 dilanjutkan mengarah ke timur laut melewati sungai sampai pada TK 33.05.03.2018-03.2019-033 dengan koordinat 7° 43' 44,725" LS dan 109° 31' 7,970" BT yang terletak pada tanggul;
35. TK 33.05.03.2018-03.2019-033 dilanjutkan mengarah ke timur laut melewati tanggul sampai pada TK 33.05.03.2018-03.2019-034 dengan koordinat 7° 43' 44,434" LS dan 109° 31' 8,052" BT yang terletak pada sawah;
36. TK 33.05.03.2018-03.2019-034 dilanjutkan mengarah ke timur laut mengikuti pematang sawah sampai pada TK 33.05.03.2018-03.2019-035 dengan koordinat 7° 43' 37,845" LS dan 109° 31' 9,399" BT yang terletak pada sawah;
37. TK 33.05.03.2018-03.2019-035 dilanjutkan mengarah ke timur mengikuti pematang sawah sampai pada TK 33.05.03.2018-03.2019-036 dengan koordinat 7° 43' 37,815" LS dan 109° 31' 9,937" BT yang terletak pada sawah;

38. TK 33.05.03.2018-03.2019-036 dilanjutkan mengarah ke timur laut mengikuti pematang sawah sampai pada TK 33.05.03.2018-03.2019-037 dengan koordinat $7^{\circ} 43' 34,045''$ LS dan $109^{\circ} 31' 10,532''$ BT yang terletak pada sawah;
 39. TK 33.05.03.2018-03.2019-037 dilanjutkan mengarah ke barat laut mengikuti pematang sawah sampai pada TK 33.05.03.2018-03.2019-038 dengan koordinat $7^{\circ} 43' 33,960''$ LS dan $109^{\circ} 31' 10,055''$ BT yang terletak pada sawah;
 40. TK 33.05.03.2018-03.2019-038 dilanjutkan mengarah ke timur laut mengikuti pematang sawah sampai pada TK 33.05.03.2018-03.2019-039 dengan koordinat $7^{\circ} 43' 15,715''$ LS dan $109^{\circ} 31' 12,277''$ BT yang terletak pada sawah;
 41. TK 33.05.03.2018-03.2019-039 dilanjutkan mengarah ke barat laut melewati Sungai Rama sampai pada TK 33.05.03.2018-03.2019-040 dengan koordinat $7^{\circ} 43' 14,820''$ LS dan $109^{\circ} 31' 12,175''$ BT yang terletak pada sawah;
 42. TK 33.05.03.2018-03.2019-040 dilanjutkan mengarah ke barat laut mengikuti pematang sawah sampai pada TK 33.05.03.2018-03.2019-041 dengan koordinat $7^{\circ} 43' 12,029''$ LS dan $109^{\circ} 31' 11,971''$ BT yang terletak pada saluran irigasi;
 43. TK 33.05.03.2018-03.2019-041 dilanjutkan mengarah ke barat laut menyusuri as Kali Mati sampai pada TK 33.05.03.2018-03.2019-042 dengan koordinat $7^{\circ} 43' 8,897''$ LS dan $109^{\circ} 30' 59,227''$ BT yang terletak pada Kali Mati;
 44. TK 33.05.03.2018-03.2019-042 dilanjutkan mengarah ke barat daya menyusuri as Sungai Salak sampai pada TK 33.05.03.2018-03.2019-043 dengan koordinat $7^{\circ} 43' 11,165''$ LS dan $109^{\circ} 30' 57,269''$ BT yang terletak pada Sungai Salak;
 45. TK 33.05.03.2018-03.2019-043 dilanjutkan mengarah ke barat laut mengikuti pematang sawah sampai pada TK 33.05.03.2018-03.2019-044 dengan koordinat $7^{\circ} 43' 4,740''$ LS dan $109^{\circ} 30' 56,687''$ BT yang terletak pada sawah;
 46. TK 33.05.03.2018-03.2019-044 dilanjutkan mengarah ke timur mengikuti pematang sawah sampai pada TK 33.05.03.2018-03.2019-045 dengan koordinat $7^{\circ} 43' 4,700''$ LS dan $109^{\circ} 30' 59,711''$ BT yang terletak pada Sungai Salak; dan
 47. TK 33.05.03.2018-03.2019-045 dilanjutkan mengarah ke utara menyusuri as Sungai Salak sampai pada TK 33.05.03.2018-03.2019-03.2023-000 dengan koordinat $7^{\circ} 42' 40,900''$ LS dan $109^{\circ} 31' 1,176''$ BT yang terletak pada Simpul batas antara Desa Srusuhjurutengah, Desa Sitiadi, dan Desa Sidodadi Kecamatan Puring.
- f. Penetapan Batas Desa pada segmen Desa Sidodadi dengan Desa Kedalemanwetan Kecamatan Puring adalah:
1. dimulai dari TK 33.05.03.2017-03.2018-03.2023-000 dengan koordinat $7^{\circ} 42' 42,216''$ LS dan $109^{\circ} 30' 51,565''$ BT yang merupakan Simpul batas antara Desa Kedalemanwetan, Desa Srusuhjurutengah, dan Desa Sidodadi Kecamatan Puring;

2. dari TK 33.05.03.2017-03.2018-03.2023-000 dilanjutkan mengarah ke utara mengikuti pematang sawah sampai pada TK 33.05.03.2017-03.2023-001 dengan koordinat $7^{\circ} 42' 37,455''$ LS dan $109^{\circ} 30' 51,504''$ BT yang terletak pada sawah;
3. TK 33.05.03.2017-03.2023-001 dilanjutkan mengarah ke timur laut mengikuti pematang sawah sampai pada TK 33.05.03.2017-03.2023-002 dengan koordinat $7^{\circ} 42' 37,203''$ LS dan $109^{\circ} 30' 53,043''$ BT yang terletak pada sawah;
4. TK 33.05.03.2017-03.2023-002 dilanjutkan mengarah ke timur laut mengikuti pematang sawah sampai pada TK 33.05.03.2017-03.2023-003 dengan koordinat $7^{\circ} 42' 36,733''$ LS dan $109^{\circ} 30' 53,180''$ BT yang terletak pada sawah;
5. TK 33.05.03.2017-03.2023-003 dilanjutkan mengarah ke timur laut mengikuti pematang sawah sampai pada TK 33.05.03.2017-03.2023-004 dengan koordinat $7^{\circ} 42' 36,232''$ LS dan $109^{\circ} 30' 54,152''$ BT yang terletak pada sawah;
6. TK 33.05.03.2017-03.2023-004 dilanjutkan mengarah ke timur laut mengikuti pematang sawah sampai pada TK 33.05.03.2017-03.2023-005 dengan koordinat $7^{\circ} 42' 35,937''$ LS dan $109^{\circ} 30' 55,063''$ BT yang terletak pada sawah;
7. TK 33.05.03.2017-03.2023-005 dilanjutkan mengarah ke barat laut mengikuti pematang sawah sampai pada TK 33.05.03.2017-03.2023-006 dengan koordinat $7^{\circ} 42' 33,185''$ LS dan $109^{\circ} 30' 54,797''$ BT yang terletak pada sawah;
8. TK 33.05.03.2017-03.2023-006 dilanjutkan mengarah ke timur laut mengikuti pematang sawah sampai pada TK 33.05.03.2017-03.2023-007 dengan koordinat $7^{\circ} 42' 32,484''$ LS dan $109^{\circ} 30' 55,060''$ BT yang terletak pada sawah;
9. TK 33.05.03.2017-03.2023-007 dilanjutkan mengarah ke timur laut mengikuti pematang sawah sampai pada TK 33.05.03.2017-03.2023-008 dengan koordinat $7^{\circ} 42' 31,675''$ LS dan $109^{\circ} 30' 55,115''$ BT yang terletak pada sawah;
10. TK 33.05.03.2017-03.2023-008 dilanjutkan mengarah ke timur laut mengikuti pematang sawah sampai pada TK 33.05.03.2017-03.2023-009 dengan koordinat $7^{\circ} 42' 31,317''$ LS dan $109^{\circ} 30' 56,176''$ BT yang terletak pada sawah;
11. TK 33.05.03.2017-03.2023-009 dilanjutkan mengarah ke timur laut mengikuti pematang sawah sampai pada TK 33.05.03.2017-03.2023-010 dengan koordinat $7^{\circ} 42' 30,867''$ LS dan $109^{\circ} 30' 56,249''$ BT yang terletak pada sawah;
12. TK 33.05.03.2017-03.2023-010 dilanjutkan mengarah ke timur laut mengikuti pematang sawah sampai pada TK 33.05.03.2017-03.2023-011 dengan koordinat $7^{\circ} 42' 30,632''$ LS dan $109^{\circ} 30' 57,054''$ BT yang terletak pada sawah;

13. TK 33.05.03.2017-03.2023-011 dilanjutkan mengarah ke barat laut mengikuti pematang sawah sampai pada TK 33.05.03.2017-03.2023-012 dengan koordinat $7^{\circ} 42' 30,137''$ LS dan $109^{\circ} 30' 56,951''$ BT yang terletak pada sawah;
14. TK 33.05.03.2017-03.2023-012 dilanjutkan mengarah ke timur laut mengikuti pematang sawah sampai pada TK 33.05.03.2017-03.2023-013 dengan koordinat $7^{\circ} 42' 29,472''$ LS dan $109^{\circ} 30' 58,877''$ BT yang terletak pada saluran air;
15. TK 33.05.03.2017-03.2023-013 dilanjutkan mengarah ke barat laut menyusuri as saluran air sampai pada TK 33.05.03.2017-03.2023-014 dengan koordinat $7^{\circ} 42' 24,833''$ LS dan $109^{\circ} 30' 58,332''$ BT yang terletak pada saluran air;
16. TK 33.05.03.2017-03.2023-014 dilanjutkan mengarah ke barat laut melewati Sungai Telomoyo sampai pada TK 33.05.03.2017-03.2023-015 dengan koordinat $7^{\circ} 42' 24,031''$ LS dan $109^{\circ} 30' 54,939''$ BT yang terletak pada sawah;
17. TK 33.05.03.2017-03.2023-015 dilanjutkan mengarah ke utara mengikuti pematang sawah sampai pada TK 33.05.03.2017-03.2023-016 dengan koordinat $7^{\circ} 42' 21,884''$ LS dan $109^{\circ} 30' 55,060''$ BT yang terletak pada sawah;
18. TK 33.05.03.2017-03.2023-016 dilanjutkan mengarah ke barat laut mengikuti pematang sawah sampai pada TK 33.05.03.2017-03.2023-017 dengan koordinat $7^{\circ} 42' 21,782''$ LS dan $109^{\circ} 30' 54,924''$ BT yang terletak pada sawah;
19. TK 33.05.03.2017-03.2023-017 dilanjutkan mengarah ke barat daya mengikuti pematang sawah sampai pada TK 33.05.03.2017-03.2023-018 dengan koordinat $7^{\circ} 42' 21,877''$ LS dan $109^{\circ} 30' 54,803''$ BT yang terletak pada sawah;
20. TK 33.05.03.2017-03.2023-018 dilanjutkan mengarah ke barat laut mengikuti pematang sawah sampai pada TK 33.05.03.2017-03.2023-019 dengan koordinat $7^{\circ} 42' 21,816''$ LS dan $109^{\circ} 30' 53,890''$ BT yang terletak pada sawah;
21. TK 33.05.03.2017-03.2023-019 dilanjutkan mengarah ke barat daya mengikuti pematang sawah sampai pada TK 33.05.03.2017-03.2023-020 dengan koordinat $7^{\circ} 42' 21,876''$ LS dan $109^{\circ} 30' 52,879''$ BT yang terletak pada sawah;
22. TK 33.05.03.2017-03.2023-020 dilanjutkan mengarah ke barat laut mengikuti pematang sawah sampai pada TK 33.05.03.2017-03.2023-021 dengan koordinat $7^{\circ} 42' 21,823''$ LS dan $109^{\circ} 30' 52,286''$ BT yang terletak pada sawah;
23. TK 33.05.03.2017-03.2023-021 dilanjutkan mengarah ke utara mengikuti pematang sawah sampai pada TK 33.05.03.2017-03.2023-022 dengan koordinat $7^{\circ} 42' 20,189''$ LS dan $109^{\circ} 30' 52,309''$ BT yang terletak pada sawah;

24. TK 33.05.03.2017-03.2023-022 dilanjutkan mengarah ke barat laut mengikuti pematang sawah sampai pada TK 33.05.03.2017-03.2023-023 dengan koordinat 7° 42' 19,838" LS dan 109° 30' 49,110" BT yang terletak pada sawah;
25. TK 33.05.03.2017-03.2023-023 dilanjutkan mengarah ke barat laut mengikuti pematang sawah sampai pada TK 33.05.03.2017-03.2023-024 dengan koordinat 7° 42' 19,408" LS dan 109° 30' 49,046" BT yang terletak pada sawah;
26. TK 33.05.03.2017-03.2023-024 dilanjutkan mengarah ke barat daya mengikuti pematang sawah sampai pada TK 33.05.03.2017-03.2023-025 dengan koordinat 7° 42' 19,539" LS dan 109° 30' 47,041" BT yang terletak pada sawah;
27. TK 33.05.03.2017-03.2023-025 dilanjutkan mengarah ke barat laut mengikuti pematang sawah sampai pada TK 33.05.03.2017-03.2023-026 dengan koordinat 7° 42' 18,807" LS dan 109° 30' 46,913" BT yang terletak pada sawah;
28. TK 33.05.03.2017-03.2023-026 dilanjutkan mengarah ke utara mengikuti pematang sawah sampai pada TK 33.05.03.2017-03.2023-027 dengan koordinat 7° 42' 17,235" LS dan 109° 30' 46,950" BT yang terletak pada sawah;
29. TK 33.05.03.2017-03.2023-027 dilanjutkan mengarah ke barat daya mengikuti pematang sawah sampai pada TK 33.05.03.2017-03.2023-028 dengan koordinat 7° 42' 17,557" LS dan 109° 30' 43,808" BT yang terletak pada sawah;
30. TK 33.05.03.2017-03.2023-028 dilanjutkan mengarah ke tenggara mengikuti pematang sawah sampai pada TK 33.05.03.2017-03.2023-029 dengan koordinat 7° 42' 17,884" LS dan 109° 30' 43,891" BT yang terletak pada sawah;
31. TK 33.05.03.2017-03.2023-029 dilanjutkan mengarah ke barat daya mengikuti pematang sawah sampai pada TK 33.05.03.2017-03.2023-030 dengan koordinat 7° 42' 18,356" LS dan 109° 30' 41,368" BT yang terletak pada sawah;
32. TK 33.05.03.2017-03.2023-030 dilanjutkan mengarah ke barat daya mengikuti pematang sawah sampai pada TK 33.05.03.2017-03.2023-031 dengan koordinat 7° 42' 18,697" LS dan 109° 30' 39,882" BT yang terletak pada sawah;
33. TK 33.05.03.2017-03.2023-031 dilanjutkan mengarah ke utara mengikuti pematang sawah sampai pada TK 33.05.03.2017-03.2023-032 dengan koordinat 7° 42' 18,284" LS dan 109° 30' 39,900" BT yang terletak pada sawah;
34. TK 33.05.03.2017-03.2023-032 dilanjutkan mengarah ke barat mengikuti pematang sawah sampai pada TK 33.05.03.2017-03.2023-033 dengan koordinat 7° 42' 18,319" LS dan 109° 30' 37,450" BT yang terletak pada sawah;

35. TK 33.05.03.2017-03.2023-033 dilanjutkan mengarah ke selatan mengikuti pematang sawah sampai pada TK 33.05.03.2017-03.2023-034 dengan koordinat $7^{\circ} 42' 21,667''$ LS dan $109^{\circ} 30' 37,596''$ BT yang terletak pada sawah;
 36. TK 33.05.03.2017-03.2023-034 dilanjutkan mengarah ke barat mengikuti pematang sawah sampai pada TK 33.05.03.2017-03.2023-035 dengan koordinat $7^{\circ} 42' 21,662''$ LS dan $109^{\circ} 30' 36,777''$ BT yang terletak pada sawah;
 37. TK 33.05.03.2017-03.2023-035 dilanjutkan mengarah ke barat daya mengikuti pematang sawah sampai pada TK 33.05.03.2017-03.2023-036 dengan koordinat $7^{\circ} 42' 21,976''$ LS dan $109^{\circ} 30' 36,736''$ BT yang terletak pada sawah;
 38. TK 33.05.03.2017-03.2023-036 dilanjutkan mengarah ke barat daya mengikuti pematang sawah sampai pada TK 33.05.03.2017-03.2023-037 dengan koordinat $7^{\circ} 42' 22,209''$ LS dan $109^{\circ} 30' 36,473''$ BT yang terletak pada sawah;
 39. TK 33.05.03.2017-03.2023-037 dilanjutkan mengarah ke barat mengikuti pematang sawah sampai pada TK 33.05.03.2017-03.2023-038 dengan koordinat $7^{\circ} 42' 22,246''$ LS dan $109^{\circ} 30' 35,108''$ BT yang terletak pada sawah;
 40. TK 33.05.03.2017-03.2023-038 dilanjutkan mengarah ke barat laut mengikuti pematang sawah sampai pada TK 33.05.03.2017-03.2023-039 dengan koordinat $7^{\circ} 42' 21,936''$ LS dan $109^{\circ} 30' 35,033''$ BT yang terletak pada sawah;
 41. TK 33.05.03.2017-03.2023-039 dilanjutkan mengarah ke barat mengikuti pematang sawah sampai pada TK 33.05.03.2017-03.2023-040 dengan koordinat $7^{\circ} 42' 21,936''$ LS dan $109^{\circ} 30' 33,986''$ BT yang terletak pada sawah; dan
 42. TK 33.05.03.2017-03.2023-040 dilanjutkan mengarah ke barat daya mengikuti pematang sawah sampai pada TK 33.05.03.2017-03.2023-16.2002-000 dengan koordinat $7^{\circ} 42' 22,410''$ LS dan $109^{\circ} 30' 32,372''$ BT yang terletak pada Simpul batas antara Desa Kedalemanwetan dan Desa Sidodadi Kecamatan Puring dengan Desa Sidomukti Kecamatan Kuwarasan.
- g. Penetapan Batas Desa pada segmen Desa Sidodadi Kecamatan Puring dengan Desa Sidomukti Kecamatan Kuwarasan adalah:
1. dimulai dari TK 33.05.03.2017-03.2023-16.2002-000 dengan koordinat $7^{\circ} 42' 22,410''$ LS dan $109^{\circ} 30' 32,372''$ BT yang merupakan Simpul batas antara Desa Kedalemanwetan dan Desa Sidodadi Kecamatan Puring dengan Desa Sidomukti Kecamatan Kuwarasan;
 2. dari TK 33.05.03.2017-03.2023-16.2002-000 dilanjutkan mengarah ke timur laut mengikuti pematang sawah sampai pada TK 33.05.03.2023-16.2002-001 dengan koordinat $7^{\circ} 42' 8,845''$ LS dan $109^{\circ} 30' 32,923''$ BT yang terletak pada sawah;

3. TK 33.05.03.2023-16.2002-001 dilanjutkan mengarah ke barat daya mengikuti pematang sawah sampai pada TK 33.05.03.2023-16.2002-002 dengan koordinat $7^{\circ} 42' 9,135''$ LS dan $109^{\circ} 30' 30,349''$ BT yang terletak pada sawah;
4. TK 33.05.03.2023-16.2002-002 dilanjutkan mengarah ke barat laut mengikuti pematang sawah sampai pada TK 33.05.03.2023-16.2002-003 dengan koordinat $7^{\circ} 42' 8,237''$ LS dan $109^{\circ} 30' 21,575''$ BT yang terletak pada sawah;
5. TK 33.05.03.2023-16.2002-003 dilanjutkan mengarah ke barat mengikuti pematang sawah sampai pada TK 33.05.03.2023-16.2002-004 dengan koordinat $7^{\circ} 42' 8,291''$ LS dan $109^{\circ} 30' 19,961''$ BT yang terletak pada sungai;
6. TK 33.05.03.2023-16.2002-004 dilanjutkan mengarah ke barat melewati Sungai Gombong sampai pada TK 33.05.03.2023-16.2002-005 dengan koordinat $7^{\circ} 42' 8,185''$ LS dan $109^{\circ} 30' 18,801''$ BT yang terletak pada sungai;
7. TK 33.05.03.2023-16.2002-005 dilanjutkan mengarah ke barat daya mengikuti pematang sawah sampai pada TK 33.05.03.2023-16.2002-006 dengan koordinat $7^{\circ} 42' 8,537''$ LS dan $109^{\circ} 30' 16,348''$ BT yang terletak pada sawah;
8. TK 33.05.03.2023-16.2002-006 dilanjutkan mengarah ke timur laut mengikuti pematang sawah sampai pada TK 33.05.03.2023-16.2002-007 dengan koordinat $7^{\circ} 42' 5,366''$ LS dan $109^{\circ} 30' 17,624''$ BT yang terletak pada sawah;
9. TK 33.05.03.2023-16.2002-007 dilanjutkan mengarah ke barat daya mengikuti pematang sawah sampai pada TK 33.05.03.2023-16.2002-008 dengan koordinat $7^{\circ} 42' 5,462''$ LS dan $109^{\circ} 30' 17,080''$ BT yang terletak pada sawah;
10. TK 33.05.03.2023-16.2002-008 dilanjutkan mengarah ke barat laut mengikuti pematang sawah sampai pada TK 33.05.03.2023-16.2002-009 dengan koordinat $7^{\circ} 42' 0,920''$ LS dan $109^{\circ} 30' 15,740''$ BT yang terletak pada sawah;
11. TK 33.05.03.2023-16.2002-009 dilanjutkan mengarah ke timur laut mengikuti pematang sawah kurang lebih 45 meter, lalu ke arah timur laut kurang lebih 238 meter sampai pada TK 33.05.03.2023-16.2002-010 dengan koordinat $7^{\circ} 41' 53,205''$ LS dan $109^{\circ} 30' 18,453''$ BT yang terletak pada sawah;
12. TK 33.05.03.2023-16.2002-010 dilanjutkan mengarah ke timur laut mengikuti pematang sawah sampai pada TK 33.05.03.2023-16.2002-011 dengan koordinat $7^{\circ} 41' 51,262''$ LS dan $109^{\circ} 30' 18,940''$ BT yang terletak pada sawah;
13. TK 33.05.03.2023-16.2002-011 dilanjutkan mengarah ke barat laut mengikuti pematang sawah sampai pada TK 33.05.03.2023-16.2002-012 dengan koordinat $7^{\circ} 41' 50,936''$ LS dan $109^{\circ} 30' 18,716''$ BT yang terletak pada embung;
14. TK 33.05.03.2023-16.2002-012 dilanjutkan mengarah ke timur laut melewati embung sampai pada TK 33.05.03.2023-16.2002-013 dengan koordinat $7^{\circ} 41' 50,238''$ LS dan $109^{\circ} 30' 19,125''$ BT yang terletak pada embung;

15. TK 33.05.03.2023-16.2002-013 dilanjutkan mengarah ke timur laut mengikuti pematang sawah sampai pada TK 33.05.03.2023-16.2002-014 dengan koordinat $7^{\circ} 41' 48,095''$ LS dan $109^{\circ} 30' 19,641''$ BT yang terletak pada saluran air;
16. TK 33.05.03.2023-16.2002-014 dilanjutkan mengarah ke timur laut mengikuti pematang sawah sampai pada TK 33.05.03.2023-16.2002-015 dengan koordinat $7^{\circ} 41' 47,795''$ LS dan $109^{\circ} 30' 19,872''$ BT yang terletak pada saluran air;
17. TK 33.05.03.2023-16.2002-015 dilanjutkan mengarah ke timur laut mengikuti pematang sawah sampai pada TK 33.05.03.2023-16.2002-016 dengan koordinat $7^{\circ} 41' 38,082''$ LS dan $109^{\circ} 30' 21,670''$ BT yang terletak pada saluran air;
18. TK 33.05.03.2023-16.2002-016 dilanjutkan mengarah ke barat laut mengikuti pematang sawah sampai pada TK 33.05.03.2023-16.2002-017 dengan koordinat $7^{\circ} 41' 37,187''$ LS dan $109^{\circ} 30' 21,597''$ BT yang terletak pada sawah;
19. TK 33.05.03.2023-16.2002-017 dilanjutkan mengarah ke barat laut mengikuti pematang sawah sampai pada TK 33.05.03.2023-16.2002-018 dengan koordinat $7^{\circ} 41' 35,919''$ LS dan $109^{\circ} 30' 21,113''$ BT yang terletak pada sawah;
20. TK 33.05.03.2023-16.2002-018 dilanjutkan mengarah ke timur laut mengikuti pematang sawah sampai pada TK 33.05.03.2023-16.2002-019 dengan koordinat $7^{\circ} 41' 35,166''$ LS dan $109^{\circ} 30' 21,927''$ BT yang terletak pada sawah;
21. TK 33.05.03.2023-16.2002-019 dilanjutkan mengarah ke timur laut mengikuti pematang sawah kurang lebih 21 meter, lalu ke arah timur kurang lebih 11 meter, lalu ke arah timur laut kurang lebih 44 meter sampai pada TK 33.05.03.2023-16.2002-020 dengan koordinat $7^{\circ} 41' 33,314''$ LS dan $109^{\circ} 30' 23,217''$ BT yang terletak pada sawah;
22. TK 33.05.03.2023-16.2002-020 dilanjutkan mengarah ke barat laut mengikuti pematang sawah sampai pada TK 33.05.03.2023-16.2002-021 dengan koordinat $7^{\circ} 41' 33,172''$ LS dan $109^{\circ} 30' 23,161''$ BT yang terletak pada sawah;
23. TK 33.05.03.2023-16.2002-021 dilanjutkan mengarah ke timur laut mengikuti pematang sawah sampai pada TK 33.05.03.2023-16.2002-022 dengan koordinat $7^{\circ} 41' 32,687''$ LS dan $109^{\circ} 30' 23,343''$ BT yang terletak pada sawah;
24. TK 33.05.03.2023-16.2002-022 dilanjutkan mengarah ke barat laut mengikuti pematang sawah sampai pada TK 33.05.03.2023-16.2002-023 dengan koordinat $7^{\circ} 41' 32,529''$ LS dan $109^{\circ} 30' 23,318''$ BT yang terletak pada sawah;
25. TK 33.05.03.2023-16.2002-023 dilanjutkan mengarah ke timur laut mengikuti pematang sawah sampai pada TK 33.05.03.2023-16.2002-024 dengan koordinat $7^{\circ} 41' 31,913''$ LS dan $109^{\circ} 30' 24,230''$ BT yang terletak pada sungai;

26. TK 33.05.03.2023-16.2002-024 dilanjutkan mengarah ke timur laut melewati permukiman sampai pada TK 33.05.03.2023-16.2002-025 dengan koordinat 7° 41' 31,049" LS dan 109° 30' 24,405" BT yang terletak pada permukiman;
27. TK 33.05.03.2023-16.2002-025 dilanjutkan mengarah ke timur laut melewati permukiman sampai pada TK 33.05.03.2023-16.2002-026 dengan koordinat 7° 41' 27,489" LS dan 109° 30' 27,069" BT yang terletak pada saluran air;
28. TK 33.05.03.2023-16.2002-026 dilanjutkan mengarah ke barat laut mengikuti saluran air sampai pada TK 33.05.03.2023-16.2002-027 dengan koordinat 7° 41' 25,897" LS dan 109° 30' 25,993" BT yang terletak pada saluran air; dan
29. TK 33.05.03.2023-16.2002-027 dilanjutkan mengarah ke utara mengikuti saluran air sampai pada TK 33.05.03.2023-16.2002-16.2004-000 dengan koordinat 7° 41' 23,261" LS dan 109° 30' 26,044" BT yang terletak pada Simpul batas antara Desa Sidodadi Kecamatan Puring dengan Desa Sidomukti dan Desa Kalipurwo Kecamatan Kuwarasan.

Bagian Kedua Puluh Empat

Peta Batas Desa

Pasal 50

- (1) Peta Batas Desa di Kecamatan Puring sebagaimana dimaksud dalam Pasal 5, Pasal 7, Pasal 9, Pasal 11, Pasal 13, Pasal 15, Pasal 17, Pasal 19, Pasal 21, Pasal 23, Pasal 25, Pasal 27, Pasal 29, Pasal 31, Pasal 33, Pasal 35, Pasal 37, Pasal 39, Pasal 41, Pasal 43, Pasal 45, Pasal 47, dan Pasal 49 tercantum dalam Lampiran I sampai dengan Lampiran XXIII yang merupakan bagian tidak terpisahkan dari Peraturan Bupati ini; dan
- (2) Besar skala pada Peta Batas Desa terhadap masing-masing Desa tercantum dalam Lampiran I sampai dengan Lampiran XXIII yang merupakan bagian tidak terpisahkan dari Peraturan Bupati ini.

BAB III
KETENTUAN PENUTUP

Pasal 51

Peraturan Bupati ini mulai berlaku pada tanggal diundangkan.

Agar setiap orang dapat mengetahuinya, memerintahkan pengundangan Peraturan Bupati ini dengan penempatannya dalam Berita Daerah Kabupaten Kebumen.

Ditetapkan di Kebumen
pada tanggal 29 April 2024
BUPATI KEBUMEN,

ttd.

ARIF SUGIYANTO

Diundangkan di Kebumen
pada tanggal 29 April 2024
SEKRETARIS DAERAH
KABUPATEN KEBUMEN,

ttd.

EDI RIAN TO

BERITA DAERAH KABUPATEN KEBUMEN TAHUN 2024 NOMOR 30

Salinan sesuai dengan aslinya
KEPALA BAGIAN HUKUM
SEKRETARIAT DAERAH KABUPATEN KEBUMEN,

ttd.

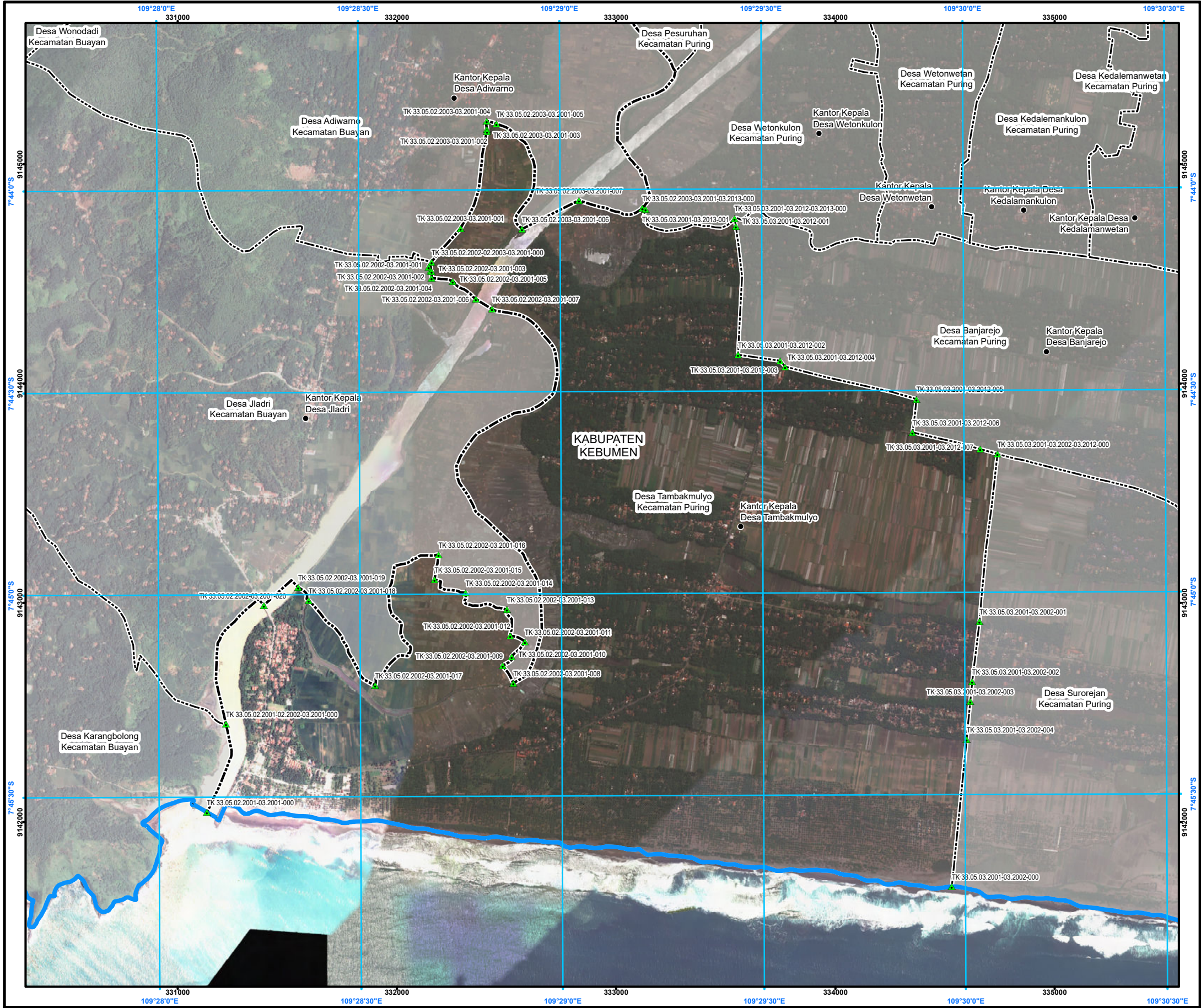
AKHMAD HARUN, S.H.

Pembina Tk. I

NIP 19690809 199803 1 006

LAMPIRAN I
PERATURAN BUPATI KEBUMEN
NOMOR 30 TAHUN 2024
TENTANG
PENETAPAN DAN PENEGASAN BATAS DESA DI KECAMATAN PURING KABUPATEN KEBUMEN

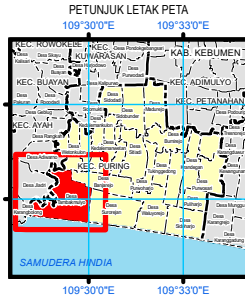
PETA BATAS DESA TAMBAKMULYO KECAMATAN PURING KABUPATEN KEBUMEN



PETA BATAS DESA

Kode Wilayah : 33.05.03.2001
DESA TAMBAKMULYO
KECAMATAN PURING
KABUPATEN KEBUMEN
PROVINSI JAWA TENGAH

U
SKALA 1:19.000



Sistem Proyeksi : Transverse Mercator
Sistem Grid : Grid Geografi dan Grid Universal Transverse Mercator
Datum Horizontal : SRGI 2013



DIBUAT DAN DITERBITKAN OLEH:
PEMERINTAH KABUPATEN KEBUMEN
Jl. HM Sarbini No.22, Kebumen, Bumirejo, Kec. Kebumen,
Kabupaten Kebumen, Jawa Tengah
Email: dispermades@kebumenkab.go.id Telp. (0287) 381662
© Copyright 2023, All Rights Reserved.

© Hak cipta dilindungi oleh Undang-Undang Republik Indonesia

KETERANGAN

- Titik Kartometrik
- Facilitas Umum dan Bangunan Lainnya
- Batas Kabupaten/Kota
- Batas Kecamatan
- Batas Desa/Kelurahan
- Garis Pantai

Daftar Titik Kartometrik

NO	TITIK KARTOMETRIK	KOORDINAT GEOGRAFIS		KOORDINAT UTM	
		Lintang	Bujur	X (m)	Y (m)
1	TK 33.05.03.2001-03.2002-03.2012-000	7° 44' 35,463" LS	109° 30' 5,142" BT	334739,08	9143679,25
2	TK 33.05.02.2001-02.2002-03.2001-000	7° 45' 19,173" LS	109° 28' 10,163" BT	331120,51	9142446,84
3	TK 33.05.02.2003-03.2001-03.2013-000	7° 44' 2,777" LS	109° 29' 12,424" BT	333119,80	9144800,49
4	TK 33.05.03.2001-03.2012-03.2013-000	7° 44' 4,350" LS	109° 29' 26,140" BT	333540,24	9144753,64
5	TK 33.05.02.2002-02.2003-03.2001-000	7° 44' 10,729" LS	109° 28' 41,018" BT	332158,35	9144552,77
6	TK 33.05.03.2001-03.2002-004	7° 45' 21,817" LS	109° 30' 0,399" BT	334988,35	9142177,68
7	TK 33.05.03.2001-03.2002-003	7° 45' 16,184" LS	109° 30' 0,964" BT	334615,03	9142550,79
8	TK 33.05.03.2001-03.2002-002	7° 45' 13,222" LS	109° 30' 1,268" BT	334624,05	9142641,80
9	TK 33.05.03.2001-03.2002-001	7° 45' 4,348" LS	109° 30' 2,382" BT	334657,21	9142914,53
10	TK 33.05.03.2001-03.2012-003	7° 44' 38,730" LS	109° 30' 2,573" BT	334660,27	9143701,31
11	TK 33.05.03.2001-03.2012-006	7° 44' 30,234" LS	109° 29' 52,497" BT	334351,88	9143777,08
12	TK 33.05.03.2001-03.2012-005	7° 44' 31,283" LS	109° 29' 53,096" BT	334369,11	9143929,24
13	TK 33.05.03.2001-03.2012-004	7° 44' 26,599" LS	109° 29' 53,592" BT	333770,96	9144077,13
14	TK 33.05.03.2001-03.2012-003	7° 44' 25,225" LS	109° 29' 52,848" BT	333748,06	9144103,91
15	TK 33.05.03.2001-03.2012-002	7° 44' 24,618" LS	109° 29' 26,576" BT	333555,79	9144131,08
16	TK 33.05.03.2001-03.2013-001	7° 44' 2,973" LS	109° 29' 12,911" BT	333134,72	9144794,51
17	TK 33.05.03.2001-03.2012-001	7° 44' 5,577" LS	109° 29' 25,112" BT	333545,64	9144715,99
18	TK 33.05.02.2002-03.2001-007	7° 44' 1,605" LS	109° 29' 2,989" BT	332830,55	9144835,46
19	TK 33.05.02.2003-03.2001-006	7° 44' 5,826" LS	109° 28' 54,499" BT	332570,89	9144704,87
20	TK 33.05.02.2003-03.2001-005	7° 44' 50,209" LS	109° 28' 50,748" BT	332454,23	9145184,17
21	TK 33.05.02.2003-03.2001-003	7° 43' 51,031" LS	109° 28' 49,299" BT	332409,95	9145158,77
22	TK 33.05.02.2003-03.2001-002	7° 43' 51,326" LS	109° 28' 49,350" BT	332411,52	9145149,73
23	TK 33.05.02.2003-03.2001-001	7° 44' 5,675" LS	109° 28' 45,345" BT	332290,38	9144708,50
24	TK 33.05.02.2003-03.2001-004	7° 43' 49,829" LS	109° 28' 49,283" BT	332409,30	9145195,69
25	TK 33.05.02.2002-03.2001-001	7° 44' 11,406" LS	109° 28' 40,592" BT	332145,38	9144531,94
26	TK 33.05.02.2002-03.2001-002	7° 44' 12,040" LS	109° 28' 40,850" BT	332153,36	9144512,47
27	TK 33.05.02.2002-03.2001-005	7° 44' 13,565" LS	109° 28' 44,170" BT	332255,24	9144465,92
28	TK 33.05.02.2002-03.2001-006	7° 44' 16,215" LS	109° 28' 47,582" BT	332360,10	9144384,95
29	TK 33.05.02.2002-03.2001-007	7° 44' 17,720" LS	109° 28' 49,988" BT	332433,88	9144338,83
30	TK 33.05.02.2002-03.2001-008	7° 45' 13,240" LS	109° 28' 52,962" BT	332531,19	9144263,94
31	TK 33.05.02.2002-03.2001-009	7° 45' 10,644" LS	109° 28' 51,381" BT	332463,47	9144213,39
32	TK 33.05.02.2002-03.2001-010	7° 45' 9,315" LS	109° 28' 52,732" BT	332523,70	91442754,37
33	TK 33.05.02.2002-03.2001-011	7° 45' 7,127" LS	109° 28' 54,713" BT	332584,18	91442821,79
34	TK 33.05.02.2002-03.2001-012	7° 45' 6,250" LS	109° 28' 52,517" BT	332616,79	9144248,96
35	TK 33.05.02.2002-03.2001-017	7° 45' 13,503" LS	109° 28' 32,391" BT	331900,04	9142623,47
36	TK 33.05.02.2002-03.2001-018	7° 45' 0,870" LS	109° 28' 22,537" BT	331997,60	9142610,47
37	TK 33.05.02.2002-03.2001-019	7° 45' 58,883" LS	109° 28' 20,977" BT	331549,61	9142971,33
38	TK 33.05.02.2002-03.2001-020	7° 45' 1,553" LS	109° 28' 15,847" BT	331392,71	9142988,75
39	TK 33.05.02.2002-03.2001-016	7° 44' 54,154" LS	109° 28' 41,898" BT	332190,10	9143218,91
40	TK 33.05.02.2002-03.2001-015	7° 44' 57,793" LS	109° 28' 41,281" BT	332171,60	9143107,06
41	TK 33.05.02.2002-03.2001-014	7° 44' 59,810" LS	109° 28' 45,807" BT	332313,24	9143045,36
42	TK 33.05.02.2002-03.2001-013	7° 45' 2,306" LS	109° 28' 52,054" BT	332502,16	9142969,61
43	TK 33.05.02.2002-03.2001-004	7° 44' 13,079" LS	109° 28' 41,012" BT	332158,45	9144486,99
44	TK 33.05.02.2002-03.2001-003	7° 44' 12,060" LS	109° 28' 41,007" BT	332158,18	9144451,27
45	TK 33.05.02.2001-03.2001-000	7° 45' 32,231" LS	109° 28' 7,277" BT	331133,53	9142045,41
46	TK 33.05.03.2001-03.2002-000	7° 45' 43,672" LS	109° 29' 58,118" BT	334530,82	9141706,07

Sumber Peta :
- Citra Tegak Satelit Resolusi Sangat Tinggi Tahun Akuisisi 2013-2015 dengan resolusi spasial 0.5 meter – Badan Informasi Geospasial
- Citra Satelit Resolusi Tinggi (Google Online Service Map) Tahun Unduh 2022
- Data batas wilayah administrasi desa/kelurahan hasil kegiatan Penetapan dan Penegasan Batas Desa Kabupaten Kebumen Tahun 2023
- Data batas desa/kelurahan hasil delineasi secara kartometrik tanpa kesepakatan tahun 2019 - Pusat Pemetaan Batas Wilayah
- Data batas wilayah administrasi kabupaten/kota
- Data batas garis pantai Tahun 2022

Riwayat Peta :
Peta ini dibuat berdasarkan hasil penggambaran batas yang dilakukan dengan kesepakatan antar Kepala Desa / Lurah dan diketahui oleh Tim Penetapan dan Penegasan Batas Desa tingkat Kabupaten Kebumen

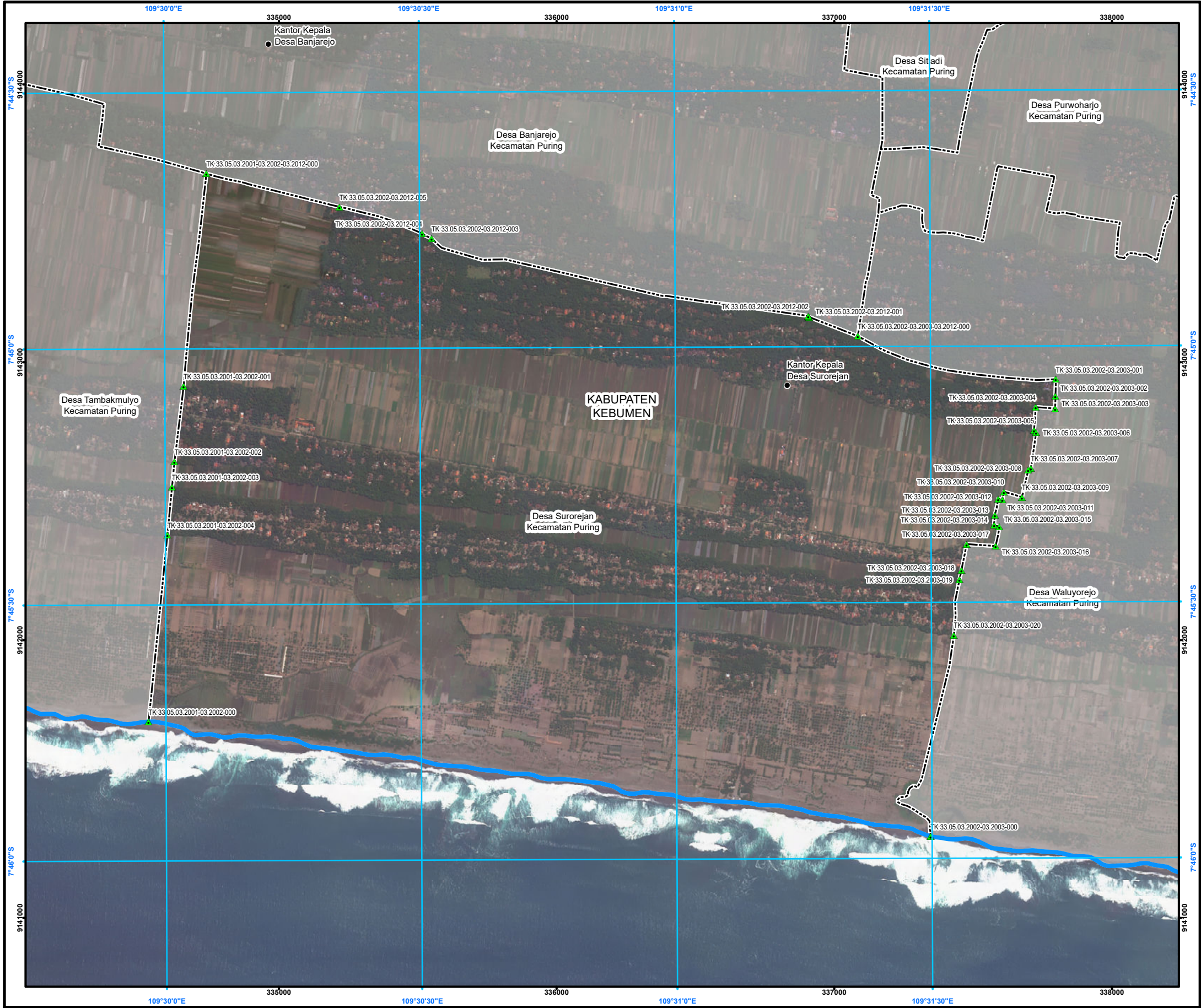
BUPATI KEBUMEN,

ttd.

ARIF SUGIYANTO

LAMPIRAN II
PERATURAN BUPATI KEBUMEN
NOMOR 30 TAHUN 2024
TENTANG
PENETAPAN DAN PENEGASAN BATAS DESA DI KECAMATAN PURING KABUPATEN KEBUMEN

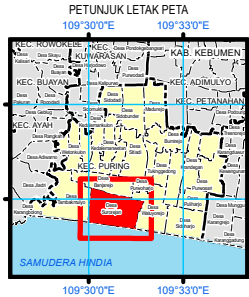
PETA BATAS DESA SUREJAN KECAMATAN PURING KABUPATEN KEBUMEN



PETA BATAS DESA

Kode Wilayah : 33.05.03.2002
DESA SUREJAN
KECAMATAN PURING
KABUPATEN KEBUMEN
PROVINSI JAWA TENGAH

U
SKALA 1:15.000
0 50 100 200 300 400
Meter



Sistem Proyeksi : Transverse Mercator
Sistem Grid : Grid Geografi dan Grid Universal Transverse Mercator
Datum Horizontal : SRGI 2013



DIBUAT DAN DITERBITKAN OLEH:
PEMERINTAH KABUPATEN KEBUMEN
Jl. HM Sarbini No.22, Kebumen, Bumirejo, Kec. Kebumen,
Kabupaten Kebumen, Jawa Tengah
Email: dispermades@kebumenkab.go.id Telp. (0287) 381662
© Copyright 2023, All Rights Reserved.

© Hak cipta dilindungi oleh Undang-Undang Republik Indonesia

KETERANGAN

- Titik Kartometrik
Facilitas Umum dan Bangunan Lainnya
Batas Kabupaten/Kota
Batas Kecamatan
Batas Desa/Kelurahan
Garis Pantai

Daftar Titik Kartometrik

NO	TITIK KARTOMETRIK	KOORDINAT GEOGRAFIS		KOORDINAT UTM	
		LINTANG	Bujur	X (M)	Y (M)
1	TK 33.05.03.2002-03.2003-03.2012-000	7° 44' 58,782" LS	109° 31' 21,634" BT	337084,82	9143094,01
2	TK 33.05.03.2001-03.2002-03.2012-000	7° 44' 39,463" LS	109° 30' 5,142" BT	334739,08	9143679,25
3	TK 33.05.03.2001-03.2002-004	7° 45' 21,817" LS	109° 30' 0,399" BT	334598,35	9142377,68
4	TK 33.05.03.2001-03.2002-003	7° 45' 16,184" LS	109° 30' 0,964" BT	334615,03	9142550,79
5	TK 33.05.03.2001-03.2002-002	7° 45' 13,222" LS	109° 30' 1,268" BT	334624,05	9142641,80
6	TK 33.05.03.2001-03.2002-001	7° 45' 4,348" LS	109° 30' 2,382" BT	334657,21	9142914,53
7	TK 33.05.03.2002-03.2012-001	7° 44' 56,527" LS	109° 31' 15,926" BT	336909,70	9143162,66
8	TK 33.05.03.2002-03.2012-002	7° 44' 56,398" LS	109° 31' 15,816" BT	336906,31	9143166,62
9	TK 33.05.03.2002-03.2012-003	7° 44' 47,172" LS	109° 30' 31,593" BT	335550,35	9143445,29
10	TK 33.05.03.2002-03.2012-004	7° 44' 46,563" LS	109° 30' 30,466" BT	335515,75	9143463,88
11	TK 33.05.03.2002-03.2012-005	7° 44' 43,416" LS	109° 30' 20,761" BT	335218,07	9143559,52
12	TK 33.05.03.2002-03.2003-001	7° 45' 3,911" LS	109° 31' 44,883" BT	337797,71	9142938,92
13	TK 33.05.03.2002-03.2003-002	7° 45' 5,840" LS	109° 31' 44,834" BT	337796,39	9142879,66
14	TK 33.05.03.2002-03.2003-003	7° 45' 7,344" LS	109° 31' 44,795" BT	337795,37	9142833,47
15	TK 33.05.03.2002-03.2003-004	7° 45' 7,176" LS	109° 31' 42,507" BT	337725,25	9142838,38
16	TK 33.05.03.2002-03.2003-005	7° 45' 9,874" LS	109° 31' 42,304" BT	337719,30	9142755,47
17	TK 33.05.03.2002-03.2003-006	7° 45' 10,131" LS	109° 31' 42,549" BT	337726,84	9142747,60
18	TK 33.05.03.2002-03.2003-009	7° 45' 17,717" LS	109° 31' 40,861" BT	337675,95	9142514,40
19	TK 33.05.03.2002-03.2003-010	7° 45' 17,060" LS	109° 31' 38,742" BT	337610,93	9142534,36
20	TK 33.05.03.2002-03.2003-011	7° 45' 17,989" LS	109° 31' 38,564" BT	337605,61	9142505,79
21	TK 33.05.03.2002-03.2003-012	7° 45' 17,901" LS	109° 31' 38,052" BT	337589,90	9142508,45
22	TK 33.05.03.2002-03.2003-013	7° 45' 19,805" LS	109° 31' 37,664" BT	337578,23	9142449,93
23	TK 33.05.03.2002-03.2003-016	7° 45' 23,434" LS	109° 31' 37,740" BT	337580,93	9142338,45
24	TK 33.05.03.2002-03.2003-017	7° 45' 23,193" LS	109° 31' 34,331" BT	337476,47	9142345,50
25	TK 33.05.03.2002-03.2003-018	7° 45' 26,208" LS	109° 31' 33,714" BT	337457,87	9142252,81
26	TK 33.05.03.2002-03.2003-019	7° 45' 27,333" LS	109° 31' 33,479" BT	337450,78	9142218,24
27	TK 33.05.03.2002-03.2003-020	7° 45' 33,833" LS	109° 31' 32,790" BT	337430,37	9142018,49
28	TK 33.05.03.2002-03.2003-014	7° 45' 20,972" LS	109° 31' 37,574" BT	337575,57	9142414,08
29	TK 33.05.03.2002-03.2003-015	7° 45' 21,176" LS	109° 31' 38,183" BT	337594,27	9142407,88
30	TK 33.05.03.2002-03.2003-007	7° 45' 14,322" LS	109° 31' 41,921" BT	337708,06	9142618,79
31	TK 33.05.03.2002-03.2003-008	7° 45' 14,541" LS	109° 31' 41,601" BT	337698,27	9142612,04
32	TK 33.05.03.2002-03.2003-000	7° 45' 57,415" LS	109° 31' 29,974" BT	337346,60	9141293,80
33	TK 33.05.03.2001-03.2002-000	7° 45' 43,672" LS	109° 29' 58,118" BT	334530,82	9141706,07

Sumber Peta : - Citra Tegak Satelit Resolusi Sangat Tinggi Tahun Akuisisi 2013-2015 dengan resolusi spasial 0.5 meter – Badan Informasi Geospasial
- Citra Satelit Resolusi Tinggi (Google Online Service Map) Tahun Unduh 2022
- Data batas wilayah administrasi desa/kelurahan hasil kegiatan Penetapan dan Penegasan Batas Desa Kabupaten Kebumen Tahun 2023
- Data batas desa/kelurahan hasil delineasi secara kartometrik tanpa kesepakatan tahun 2019 - Pusat Pemetaan Batas Wilayah
- Data batas wilayah administrasi kabupaten/kota
- Data batas garis pantai Tahun 2022

Riwayat Peta : Peta ini dibuat berdasarkan hasil penggambaran batas yang dilakukan dengan kesepakatan antar Kepala Desa / Lurah dan diketahui oleh Tim Penetapan dan Penegasan Batas Desa tingkat Kabupaten Kebumen

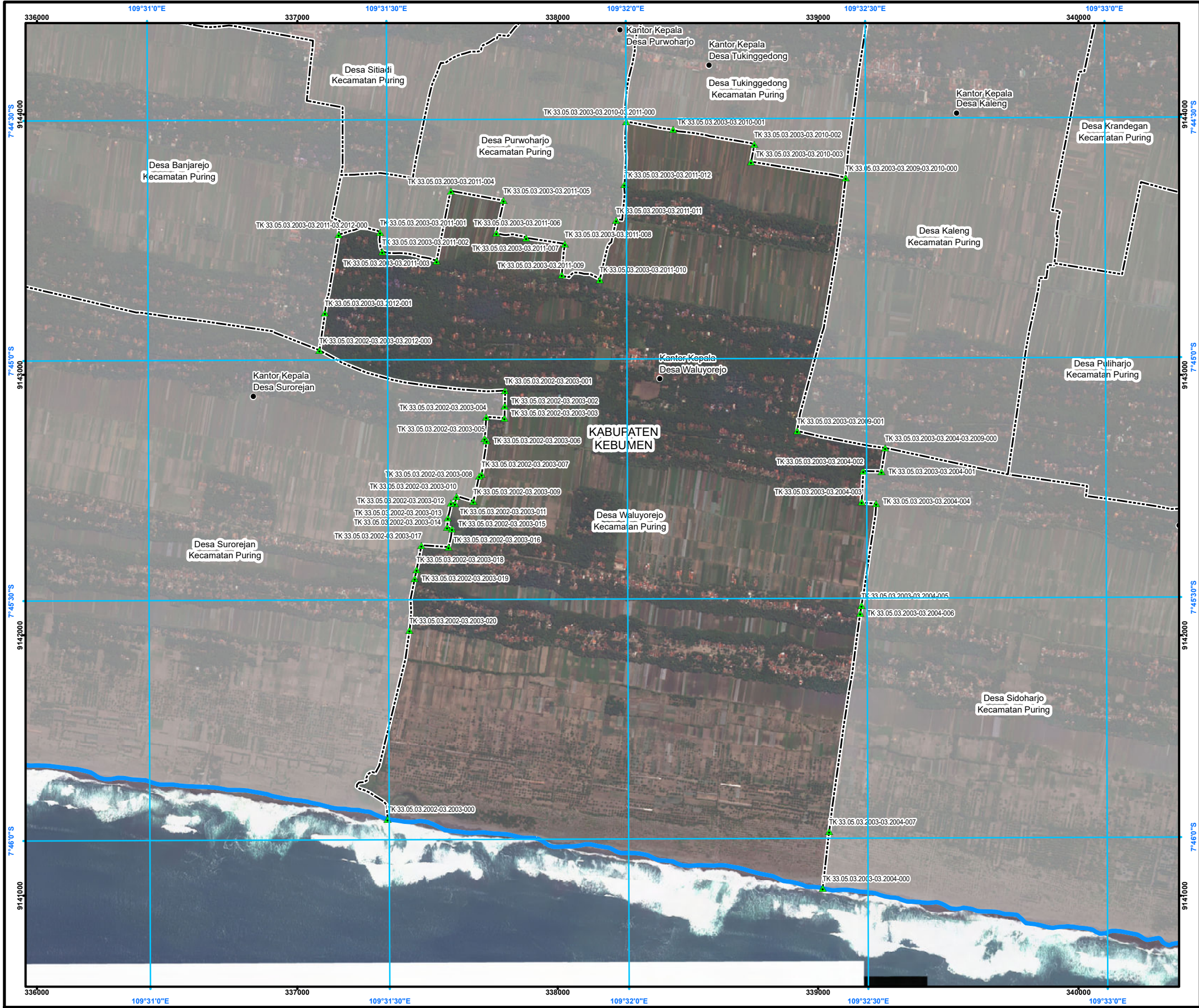
BUPATI KEBUMEN,

ttd.

ARIF SUGIYANTO

LAMPIRAN III
PERATURAN BUPATI KEBUMEN
NOMOR 30 TAHUN 2024
TENTANG
PENETAPAN DAN PENEGASAN BATAS DESA DI KECAMATAN PURING KABUPATEN KEBUMEN

PETA BATAS DESA WALUYOREJO KECAMATAN PURING KABUPATEN KEBUMEN



PETA BATAS DESA

Kode Wilayah : 33.05.03.2003

DESA WALUYOREJO

KECAMATAN PURING
KABUPATEN KEBUMEN
PROVINSI JAWA TENGAH

SKALA 1:16.000

PETUNJUK LETAK PETA

DIAGRAM LOKASI

109°30'0"E 109°31'0"E 109°32'0"E 109°33'0"E

7°42'0"S 7°43'0"S 7°44'0"S 7°45'0"S 7°46'0"S

109°28'0"E 109°29'0"E 109°30'0"E 109°31'0"E 109°32'0"E 109°33'0"E

7°42'0"S 7°43'0"S 7°44'0"S 7°45'0"S 7°46'0"S

109°30'0"E 109°31'0"E 109°32'0"E 109°33'0"E

7°42'0"S 7°43'0"S 7°44'0"S 7°45'0"S 7°46'0"S

109°30'0"E 109°31'0"E 109°32'0"E 109°33'0"E

7°42'0"S 7°43'0"S 7°44'0"S 7°45'0"S 7°46'0"S

109°30'0"E 109°31'0"E 109°32'0"E 109°33'0"E

7°42'0"S 7°43'0"S 7°44'0"S 7°45'0"S 7°46'0"S

109°30'0"E 109°31'0"E 109°32'0"E 109°33'0"E

7°42'0"S 7°43'0"S 7°44'0"S 7°45'0"S 7°46'0"S

109°30'0"E 109°31'0"E 109°32'0"E 109°33'0"E

7°42'0"S 7°43'0"S 7°44'0"S 7°45'0"S 7°46'0"S

109°30'0"E 109°31'0"E 109°32'0"E 109°33'0"E

7°42'0"S 7°43'0"S 7°44'0"S 7°45'0"S 7°46'0"S

109°30'0"E 109°31'0"E 109°32'0"E 109°33'0"E

7°42'0"S 7°43'0"S 7°44'0"S 7°45'0"S 7°46'0"S

109°30'0"E 109°31'0"E 109°32'0"E 109°33'0"E

7°42'0"S 7°43'0"S 7°44'0"S 7°45'0"S 7°46'0"S

109°30'0"E 109°31'0"E 109°32'0"E 109°33'0"E

7°42'0"S 7°43'0"S 7°44'0"S 7°45'0"S 7°46'0"S

109°30'0"E 109°31'0"E 109°32'0"E 109°33'0"E

7°42'0"S 7°43'0"S 7°44'0"S 7°45'0"S 7°46'0"S

109°30'0"E 109°31'0"E 109°32'0"E 109°33'0"E

7°42'0"S 7°43'0"S 7°44'0"S 7°45'0"S 7°46'0"S

109°30'0"E 109°31'0"E 109°32'0"E 109°33'0"E

7°42'0"S 7°43'0"S 7°44'0"S 7°45'0"S 7°46'0"S

109°30'0"E 109°31'0"E 109°32'0"E 109°33'0"E

7°42'0"S 7°43'0"S 7°44'0"S 7°45'0"S 7°46'0"S

109°30'0"E 109°31'0"E 109°32'0"E 109°33'0"E

7°42'0"S 7°43'0"S 7°44'0"S 7°45'0"S 7°46'0"S

109°30'0"E 109°31'0"E 109°32'0"E 109°33'0"E

7°42'0"S 7°43'0"S 7°44'0"S 7°45'0"S 7°46'0"S

109°30'0"E 109°31'0"E 109°32'0"E 109°33'0"E

7°42'0"S 7°43'0"S 7°44'0"S 7°45'0"S 7°46'0"S

109°30'0"E 109°31'0"E 109°32'0"E 109°33'0"E

7°42'0"S 7°43'0"S 7°44'0"S 7°45'0"S 7°46'0"S

109°30'0"E 109°31'0"E 109°32'0"E 109°33'0"E

7°42'0"S 7°43'0"S 7°44'0"S 7°45'0"S 7°46'0"S

109°30'0"E 109°31'0"E 109°32'0"E 109°33'0"E

7°42'0"S 7°43'0"S 7°44'0"S 7°45'0"S 7°46'0"S

109°30'0"E 109°31'0"E 109°32'0"E 109°33'0"E

7°42'0"S 7°43'0"S 7°44'0"S 7°45'0"S 7°46'0"S

109°30'0"E 109°31'0"E 109°32'0"E 109°33'0"E

7°42'0"S 7°43'0"S 7°44'0"S 7°45'0"S 7°46'0"S

109°30'0"E 109°31'0"E 109°32'0"E 109°33'0"E

7°42'0"S 7°43'0"S 7°44'0"S 7°45'0"S 7°46'0"S

109°30'0"E 109°31'0"E 109°32'0"E 109°33'0"E

7°42'0"S 7°43'0"S 7°44'0"S 7°45'0"S 7°46'0"S

109°30'0"E 109°31'0"E 109°32'0"E 109°33'0"E

7°42'0"S 7°43'0"S 7°44'0"S 7°45'0"S 7°46'0"S

109°30'0"E 109°31'0"E 109°32'0"E 109°33'0"E

7°42'0"S 7°43'0"S 7°44'0"S 7°45'0"S 7°46'0"S

109°30'0"E 109°31'0"E 109°32'0"E 109°33'0"E

7°42'0"S 7°43'0"S 7°44'0"S 7°45'0"S 7°46'0"S

109°30'0"E 109°31'0"E 109°32'0"E 109°33'0"E

7°42'0"S 7°43'0"S 7°44'0"S 7°45'0"S 7°46'0"S

109°30'0"E 109°31'0"E 109°32'0"E 109°33'0"E

7°42'0"S 7°43'0"S 7°44'0"S 7°45'0"S 7°46'0"S

109°30'0"E 109°31'0"E 109°32'0"E 109°33'0"E

7°42'0"S 7°43'0"S 7°44'0"S 7°45'0"S 7°46'0"S

109°30'0"E 109°31'0"E 109°32'0"E 109°33'0"E

7°42'0"S 7°43'0"S 7°44'0"S 7°45'0"S 7°46'0"S

109°30'0"E 109°31'0"E 109°32'0"E 109°33'0"E

7°42'0"S 7°43'0"S 7°44'0"S 7°45'0"S 7°46'0"S

- Sumber Peta :
- Citra Tegak Satelit Resolusi Sangat Tinggi Tahun Akuisisi 2013-2015 dengan resolusi spasial 0.5 meter – Badan Informasi Geospasial
- Citra Satelit Resolusi Tinggi (Google Online Service Map) Tahun Unduh 2022
- Data batas wilayah administrasi desa/kelurahan hasil kegiatan Penetapan dan Penegasan Batas Desa Kabupaten Kebumen Tahun 2023
- Data batas desa/kelurahan hasil delineasi secara kartometrik tanpa kesepakatan tahun 2019 - Pusat Pemetaan Batas Wilayah
- Data batas wilayah administrasi kabupaten/kota
- Data batas garis pantai Tahun 2022

Riwayat Peta :
Peta ini dibuat berdasarkan hasil penggambaran batas yang dilakukan dengan kesepakatan antar Kepala Desa / Lurah dan diketahui oleh Tim Penetapan dan Penegasan Batas Desa tingkat Kabupaten Kebumen

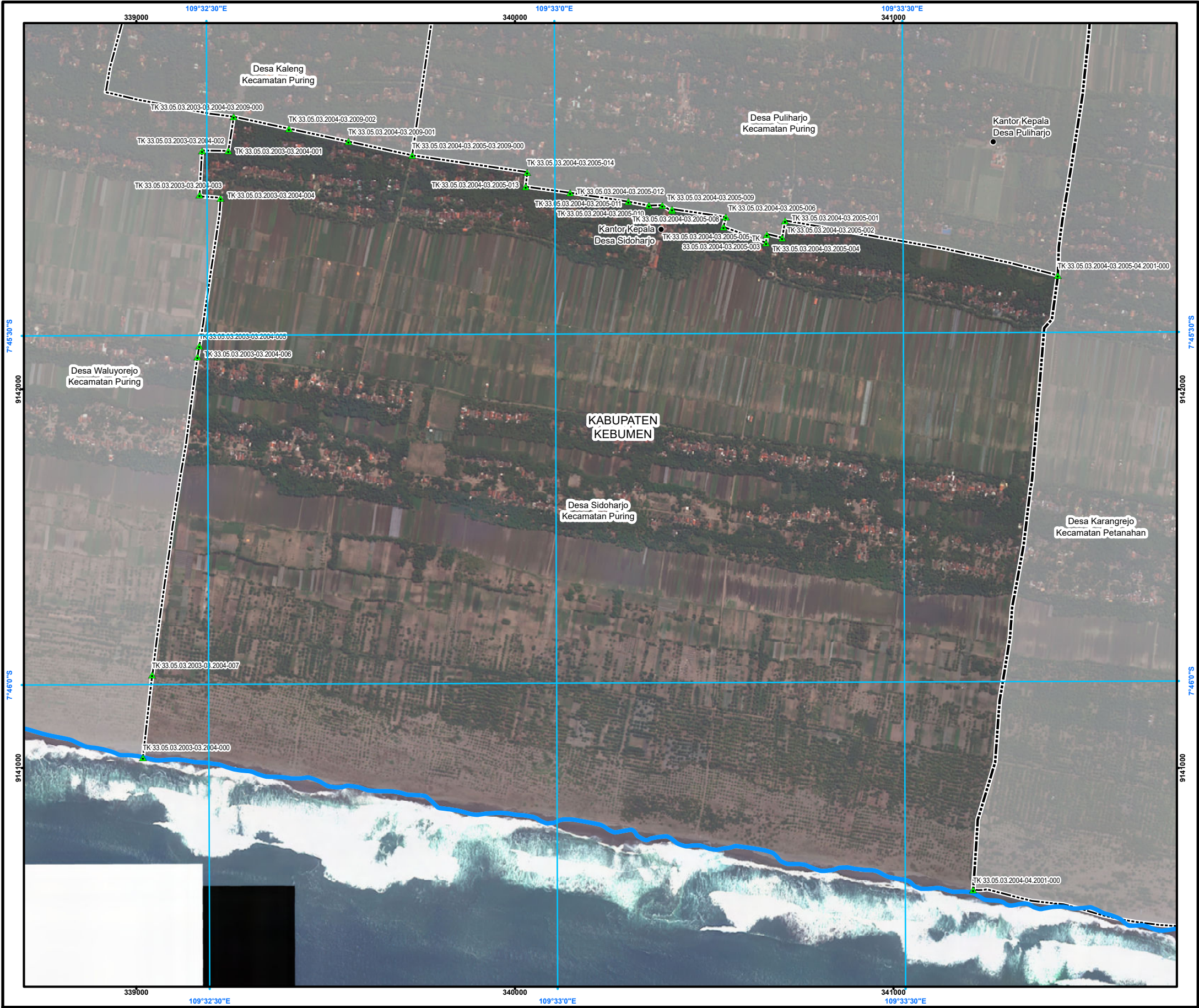
BUPATI KEBUMEN,

ttd.

ARIF SUGIYANTO

LAMPIRAN IV
PERATURAN BUPATI KEBUMEN
NOMOR 30 TAHUN 2024
TENTANG
PENETAPAN DAN PENEGASAN BATAS DESA DI KECAMATAN PURING KABUPATEN KEBUMEN

PETA BATAS DESA SIDOHARJO KECAMATAN PURING KABUPATEN KEBUMEN



PETA BATAS DESA

Kode Wilayah : 33.05.03.2004

DESA SIDOHARJO

KECAMATAN PURING
KABUPATEN KEBUMEN
PROVINSI JAWA TENGAH



PETUNJUK LETAK PETA

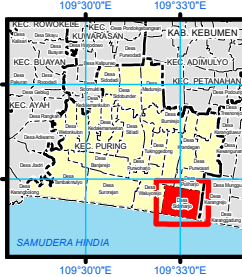
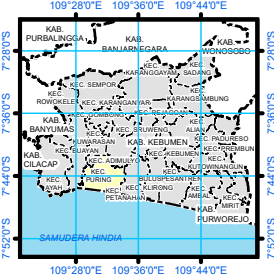


DIAGRAM LOKASI



Sistem Proyeksi : Transverse Mercator
Sistem Grid : Grid Geografi dan Grid Universal Transverse Mercator
Datum Horizontal : SRGI 2013



DIBUAT DAN DITERBITKAN OLEH:
PEMERINTAH KABUPATEN KEBUMEN
Jl. HM Sarbini No.22, Kebumen, Bumirejo, Kec. Kebumen,
Kabupaten Kebumen, Jawa Tengah
Email: dispermades@kebumenkab.go.id Telp. (0287) 381662
© Copyright 2023, All Rights Reserved.

© Hak cipta dilindungi oleh Undang-Undang Republik Indonesia

KETERANGAN

- Titik Kartometrik
- Facilitas Umum dan Bangunan Lainnya
- Batas Kabupaten/Kota
- Batas Kecamatan
- Batas Desa/Kelurahan
- Garis Pantai

Daftar Titik Kartometrik

NO	TITIK KARTOMETRIK	KOORDINAT GEOGRAFIS		KOORDINAT UTM	
		LINTANG	Bujur	X (M)	Y (M)
1	TK 33.05.03.2004-03.2005-03.2009-000	7° 45' 14,596" LS	109° 32' 47,861" BT	339728,39	9142617,35
2	TK 33.05.03.2003-03.2004-03.2009-000	7° 45' 11,227" LS	109° 32' 32,490" BT	339257,10	9142719,21
3	TK 33.05.03.2003-03.2004-000	7° 46' 6,244" LS	109° 32' 24,473" BT	339017,29	9141028,35
4	TK 33.05.03.2004-03.2009-001	7° 45' 13,394" LS	109° 32' 42,375" BT	339560,20	9142653,70
5	TK 33.05.03.2004-03.2009-002	7° 45' 12,270" LS	109° 32' 37,249" BT	339403,03	9142687,67
6	TK 33.05.03.2004-03.2005-014	7° 45' 16,076" LS	109° 32' 57,781" BT	340032,49	9142572,93
7	TK 33.05.03.2004-03.2005-013	7° 45' 17,326" LS	109° 32' 57,635" BT	340028,13	9142534,50
8	TK 33.05.03.2004-03.2005-012	7° 45' 17,858" LS	109° 33' 1,464" BT	340145,53	9142518,56
9	TK 33.05.03.2004-03.2005-009	7° 45' 18,954" LS	109° 33' 9,421" BT	340389,41	9142485,75
10	TK 33.05.03.2004-03.2005-010	7° 45' 18,989" LS	109° 33' 8,261" BT	340353,87	9142484,54
11	TK 33.05.03.2004-03.2005-011	7° 45' 18,644" LS	109° 33' 6,497" BT	340299,81	9142494,94
12	TK 33.05.03.2004-03.2005-006	7° 45' 20,000" LS	109° 33' 14,900" BT	340557,40	9142454,16
13	TK 33.05.03.2004-03.2005-005	7° 45' 20,835" LS	109° 33' 14,688" BT	340550,99	9142428,52
14	TK 33.05.03.2004-03.2005-007	7° 45' 19,388" LS	109° 33' 10,266" BT	340415,34	9142472,48
15	TK 33.05.03.2004-03.2005-008	7° 45' 19,292" LS	109° 33' 10,270" BT	340415,47	9142475,43
16	TK 33.05.03.2004-03.2005-002	7° 45' 21,792" LS	109° 33' 19,746" BT	340706,06	9142399,63
17	TK 33.05.03.2004-03.2005-004	7° 45' 22,215" LS	109° 33' 18,348" BT	340663,27	9142386,49
18	TK 33.05.03.2004-03.2005-003	7° 45' 21,524" LS	109° 33' 18,423" BT	340665,49	9142407,73
19	TK 33.05.03.2004-03.2005-001	7° 45' 20,307" LS	109° 33' 19,994" BT	340713,49	9142445,26
20	TK 33.05.03.2003-03.2004-002	7° 45' 14,119" LS	109° 32' 29,744" BT	339173,28	9142630,09
21	TK 33.05.03.2003-03.2004-005	7° 45' 30,896" LS	109° 32' 29,465" BT	339166,48	9142114,71
22	TK 33.05.03.2003-03.2004-006	7° 45' 31,851" LS	109° 32' 29,297" BT	339161,45	9142085,37
23	TK 33.05.03.2003-03.2004-007	7° 45' 59,159" LS	109° 32' 25,295" BT	339041,71	9141246,07
24	TK 33.05.03.2003-03.2004-001	7° 45' 14,166" LS	109° 32' 32,019" BT	339242,99	9142628,89
25	TK 33.05.03.2003-03.2004-003	7° 45' 17,935" LS	109° 32' 29,517" BT	339166,72	9142512,84
26	TK 33.05.03.2003-03.2004-004	7° 45' 18,193" LS	109° 32' 31,343" BT	339222,68	9142505,11
27	TK 33.05.03.2004-03.2005-04.2001-000	7° 45' 25,108" LS	109° 33' 43,492" BT	341433,94	9142300,25
28	TK 33.05.03.2004-04.2001-000	7° 46' 17,866" LS	109° 33' 36,020" BT	341210,50	9140678,86

Sumber Peta : - Citra Tegak Satelit Resolusi Sangat Tinggi Tahun Akuisisi 2013-2015 dengan resolusi spasial 0,5 meter – Badan Informasi Geospasial
- Citra Satelit Resolusi Tinggi (Google Online Service Map) Tahun Unduh 2022
- Data batas wilayah administrasi desa/kelurahan hasil kegiatan Penetapan dan Penegasan Batas Desa Kabupaten Kebumen Tahun 2023
- Data batas desa/kelurahan hasil delineasi secara kartometrik tanpa kesepakatan tahun 2019 - Pusat Pemetaan Batas Wilayah
- Data batas wilayah administrasi kabupaten/kota
- Data batas garis pantai Tahun 2022

Riwayat Peta : Peta ini dibuat berdasarkan hasil penggambaran batas yang dilakukan dengan kesepakatan antar Kepala Desa / Lurah dan diketahui oleh Tim Penetapan dan Penegasan Batas Desa tingkat Kabupaten Kebumen


BUPATI KEBUMEN,

ttd.

ARIF SUGIYANTO

LAMPIRAN V
PERATURAN BUPATI KEBUMEN
NOMOR 30 TAHUN 2024
TENTANG
PENETAPAN DAN PENEGASAN BATAS DESA DI KECAMATAN PURING KABUPATEN KEBUMEN

PETA BATAS DESA PULIHARJO KECAMATAN PURING KABUPATEN KEBUMEN



PETA BATAS DESA

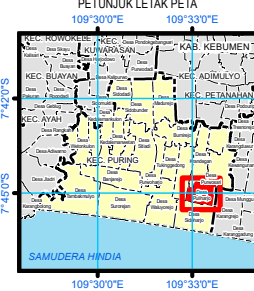
Kode Wilayah : 33.05.03.2005

DESA PULIHARJO

KECAMATAN PURING
KABUPATEN KEBUMEN
PROVINSI JAWA TENGAH

U
SKALA 1:8.000

0 50 100 200 300 400
Meter



Sistem Proyeksi : Transverse Mercator
Sistem Grid : Grid Geografi dan Grid Universal Transverse Mercator
Datum Horizontal : SRGI 2013



DIBUAT DAN DITERBITKAN OLEH:
PEMERINTAH KABUPATEN KEBUMEN
Jl. HM Sarbini No.22, Kebumen, Bumirejo, Kec. Kebumen,
Kabupaten Kebumen, Jawa Tengah
Email: dispermades@kebumenkab.go.id Telp. (0287) 381662
© Copyright 2023, All Rights Reserved.

© Hak cipta dilindungi oleh Undang-Undang Republik Indonesia

KETERANGAN

- ▲ Titik Kartometrik
● Fasilitas Umum dan Bangunan Lainnya
----- Batas Kabupaten/Kota
----- Batas Kecamatan
----- Batas Desa/Kelurahan

Daftar Titik Kartometrik

NO	TITIK KARTOMETRIK	KOORDINAT GEOGRAFIS		KOORDINAT UTM	
		LINTANG	BUJUR	X (M)	Y (M)
1	TK 33.05.03.2004-03.2005-03.2009-000	7° 45' 14,596" LS	109° 32' 47,861" BT	339728,39	9142617,35
2	TK 33.05.03.2005-03.2008-03.2009-000	7° 44' 48,234" LS	109° 32' 53,784" BT	339907,12	9143427,74
3	TK 33.05.03.2005-03.2006-03.2008-000	7° 44' 42,676" LS	109° 33' 29,386" BT	340997,34	9143602,20
4	TK 33.05.03.2005-03.2009-006	7° 44' 59,140" LS	109° 32' 50,159" BT	339797,20	9143092,37
5	TK 33.05.03.2005-03.2009-005	7° 44' 51,288" LS	109° 32' 51,785" BT	339846,17	9143333,75
6	TK 33.05.03.2005-03.2009-004	7° 44' 50,057" LS	109° 32' 51,921" BT	339850,22	9143371,56
7	TK 33.05.03.2005-03.2009-003	7° 44' 50,058" LS	109° 32' 52,777" BT	339876,43	9143371,63
8	TK 33.05.03.2005-03.2009-002	7° 44' 48,434" LS	109° 32' 52,992" BT	339882,86	9143421,52
9	TK 33.05.03.2005-03.2009-001	7° 44' 48,491" LS	109° 32' 53,734" BT	339905,58	9143419,87
10	TK 33.05.03.2005-03.2008-003	7° 44' 49,630" LS	109° 33' 2,262" BT	340167,02	9143385,77
11	TK 33.05.03.2005-03.2008-002	7° 44' 38,108" LS	109° 33' 4,672" BT	340239,65	9143739,96
12	TK 33.05.03.2005-03.2008-001	7° 44' 42,180" LS	109° 33' 26,822" BT	340918,73	9143617,15
13	TK 33.05.03.2004-03.2005-014	7° 45' 16,076" LS	109° 32' 57,781" BT	340032,49	9142572,93
14	TK 33.05.03.2004-03.2005-013	7° 45' 17,326" LS	109° 32' 57,635" BT	340028,13	9142534,50
15	TK 33.05.03.2004-03.2005-012	7° 45' 17,858" LS	109° 33' 1,464" BT	340145,53	9142518,56
16	TK 33.05.03.2004-03.2005-009	7° 45' 18,954" LS	109° 33' 9,421" BT	340389,41	9142485,75
17	TK 33.05.03.2004-03.2005-010	7° 45' 18,989" LS	109° 33' 8,261" BT	340353,87	9142484,54
18	TK 33.05.03.2004-03.2005-011	7° 45' 18,644" LS	109° 33' 6,497" BT	340299,81	9142494,94
19	TK 33.05.03.2004-03.2005-006	7° 45' 20,000" LS	109° 33' 14,900" BT	340557,40	9142454,16
20	TK 33.05.03.2004-03.2005-005	7° 45' 20,835" LS	109° 33' 14,688" BT	340550,99	9142428,52
21	TK 33.05.03.2004-03.2005-007	7° 45' 19,388" LS	109° 33' 10,266" BT	340415,34	9142472,48
22	TK 33.05.03.2004-03.2005-008	7° 45' 19,292" LS	109° 33' 10,270" BT	340415,47	9142475,43
23	TK 33.05.03.2004-03.2005-002	7° 45' 21,792" LS	109° 33' 19,746" BT	340706,06	9142399,63
24	TK 33.05.03.2004-03.2005-004	7° 45' 22,215" LS	109° 33' 18,348" BT	340663,27	9142386,49
25	TK 33.05.03.2004-03.2005-003	7° 45' 21,524" LS	109° 33' 18,423" BT	340665,49	9142407,73
26	TK 33.05.03.2004-03.2005-001	7° 45' 20,307" LS	109° 33' 19,994" BT	340713,49	9142445,26
27	TK 33.05.03.2005-03.2006-001	7° 44' 45,646" LS	109° 33' 45,819" BT	341501,12	9143512,69
28	TK 33.05.03.2005-03.2006-002	7° 44' 47,381" LS	109° 33' 45,717" BT	341498,18	9143459,37
29	TK 33.05.03.2005-03.2006-003	7° 44' 47,547" LS	109° 33' 46,643" BT	341526,56	9143454,36
30	TK 33.05.03.2004-03.2005-04.2001-000	7° 45' 25,108" LS	109° 33' 43,492" BT	341433,94	9142300,25
31	TK 33.05.03.2004-03.2006-04.2001-000	7° 44' 49,351" LS	109° 33' 46,556" BT	341524,09	9143398,94
32	TK 33.05.03.2005-04.2001-001	7° 45' 0,349" LS	109° 33' 45,072" BT	341479,78	9143060,95
33	TK 33.05.03.2005-04.2001-002	7° 45' 0,642" LS	109° 33' 46,543" BT	341524,87	9143052,11

Sumber Peta : - Citra Tegak Satelit Resolusi Sangat Tinggi Tahun Akuisisi 2013-2015 dengan resolusi spasial 0,5 meter – Badan Informasi Geospasial
- Citra Satelit Resolusi Tinggi (Google Online Service Map) Tahun Unduh 2022
- Data batas wilayah administrasi desa/kelurahan hasil kegiatan Penetapan dan Penegasan Batas Desa Kabupaten Kebumen Tahun 2023
- Data batas desa/kelurahan hasil delineasi secara kartometrik tanpa kesepakatan tahun 2019 - Pusat Pemetaan Batas Wilayah
- Data batas wilayah administrasi kabupaten/kota

Riwayat Peta : Peta ini dibuat berdasarkan hasil penggambaran batas yang dilakukan dengan kesepakatan antar Kepala Desa / Lurah dan diketahui oleh Tim Penetapan dan Penegasan Batas Desa tingkat Kabupaten Kebumen

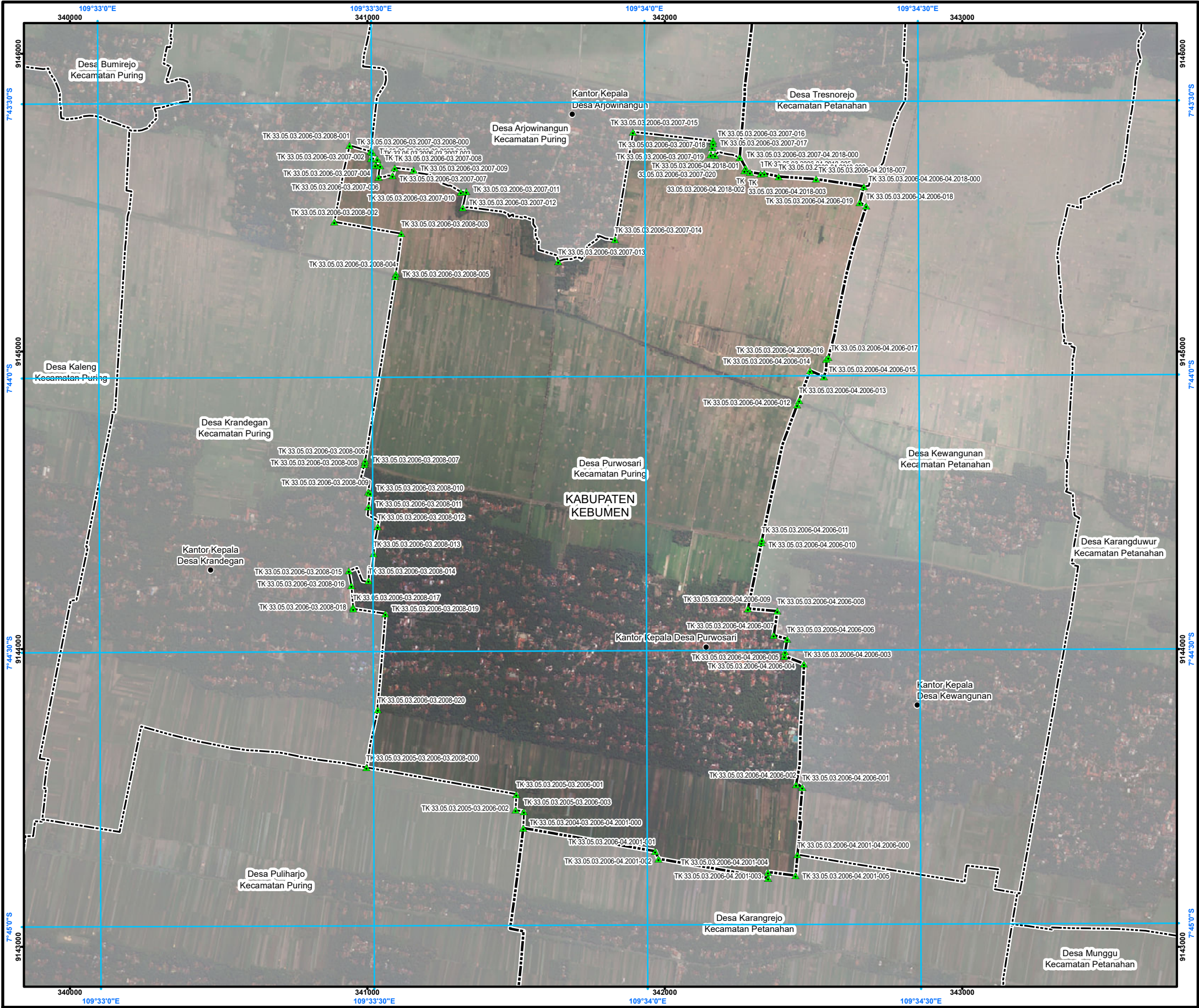
BUPATI KEBUMEN,

ttd.

ARIF SUGIYANTO

LAMPIRAN VI
PERATURAN BUPATI KEBUMEN
NOMOR 30 TAHUN 2024
TENTANG
PENETAPAN DAN PENEGASAN BATAS DESA DI KECAMATAN PURING KABUPATEN KEBUMEN

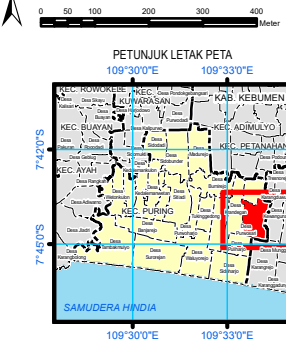
PETA BATAS DESA PURWOSARI KECAMATAN PURING KABUPATEN KEBUMEN



PETA BATAS DESA

Kode Wilayah : 33.05.03.2006
DESA PURWOSARI
KECAMATAN PURING
KABUPATEN KEBUMEN
PROVINSI JAWA TENGAH

SKALA 1:14.000



Sistem Proyeksi : Transverse Mercator
Sistem Grid : Grid Geografi dan Grid Universal Transverse Mercator
Datum Horizontal : SRGI 2013



DIBUAT DAN DITERBITKAN OLEH:
PEMERINTAH KABUPATEN KEBUMEN
Jl. HM Sarbini No.22, Kebumen, Bumirejo, Kec. Kebumen,
Kabupaten Kebumen, Jawa Tengah
Email: dispermades@kebumenkab.go.id Telp. (0287) 381662
© Copyright 2023, All Rights Reserved.

© Hak cipta dilindungi oleh Undang-Undang Republik Indonesia

KETERANGAN

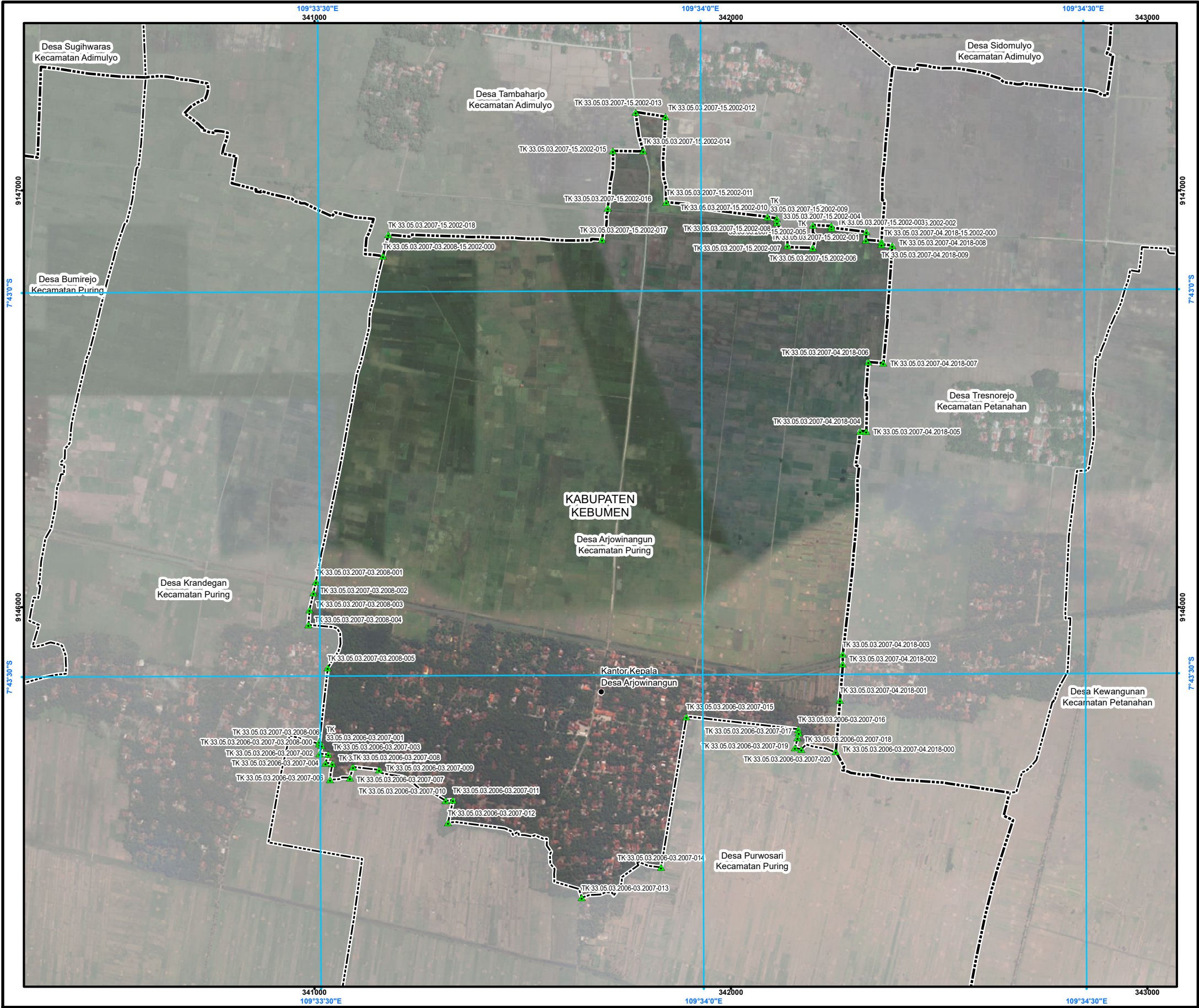
- Titik Kartometrik
- Facilitas Umum dan Bangunan Lainnya
- Batas Kabupaten/Kota
- Batas Kecamatan
- Batas Desa/Kelurahan

Daftar Titik Kartometrik

NO	TITIK KARTOMETRIK	KOORDINAT GEODASIS	KOORDINAT UTM	NO	TITIK KARTOMETRIK	KOORDINAT GEODASIS	KOORDINAT UTM
1	TK 33.05.03.2006-03.2008-001	109°33'00"E 7°43'30"S	340000 914000	1	TK 33.05.03.2006-03.2008-001	109°33'00"E 7°43'30"S	340000 914000
2	TK 33.05.03.2006-03.2008-002	109°33'00"E 7°43'30"S	340000 914000	2	TK 33.05.03.2006-03.2008-002	109°33'00"E 7°43'30"S	340000 914000
3	TK 33.05.03.2006-03.2008-003	109°33'00"E 7°43'30"S	340000 914000	3	TK 33.05.03.2006-03.2008-003	109°33'00"E 7°43'30"S	340000 914000
4	TK 33.05.03.2006-03.2008-004	109°33'00"E 7°43'30"S	340000 914000	4	TK 33.05.03.2006-03.2008-004	109°33'00"E 7°43'30"S	340000 914000
5	TK 33.05.03.2006-03.2008-005	109°33'00"E 7°43'30"S	340000 914000	5	TK 33.05.03.2006-03.2008-005	109°33'00"E 7°43'30"S	340000 914000
6	TK 33.05.03.2006-03.2008-006	109°33'00"E 7°43'30"S	340000 914000	6	TK 33.05.03.2006-03.2008-006	109°33'00"E 7°43'30"S	340000 914000
7	TK 33.05.03.2006-03.2008-007	109°33'00"E 7°43'30"S	340000 914000	7	TK 33.05.03.2006-03.2008-007	109°33'00"E 7°43'30"S	340000 914000
8	TK 33.05.03.2006-03.2008-008	109°33'00"E 7°43'30"S	340000 914000	8	TK 33.05.03.2006-03.2008-008	109°33'00"E 7°43'30"S	340000 914000
9	TK 33.05.03.2006-03.2008-009	109°33'00"E 7°43'30"S	340000 914000	9	TK 33.05.03.2006-03.2008-009	109°33'00"E 7°43'30"S	340000 914000
10	TK 33.05.03.2006-03.2008-010	109°33'00"E 7°43'30"S	340000 914000	10	TK 33.05.03.2006-03.2008-010	109°33'00"E 7°43'30"S	340000 914000
11	TK 33.05.03.2006-03.2008-011	109°33'00"E 7°43'30"S	340000 914000	11	TK 33.05.03.2006-03.2008-011	109°33'00"E 7°43'30"S	340000 914000
12	TK 33.05.03.2006-03.2008-012	109°33'00"E 7°43'30"S	340000 914000	12	TK 33.05.03.2006-03.2008-012	109°33'00"E 7°43'30"S	340000 914000
13	TK 33.05.03.2006-03.2008-013	109°33'00"E 7°43'30"S	340000 914000	13	TK 33.05.03.2006-03.2008-013	109°33'00"E 7°43'30"S	340000 914000
14	TK 33.05.03.2006-03.2008-014	109°33'00"E 7°43'30"S	340000 914000	14	TK 33.05.03.2006-03.2008-014	109°33'00"E 7°43'30"S	340000 914000
15	TK 33.05.03.2006-03.2008-015	109°33'00"E 7°43'30"S	340000 914000	15	TK 33.05.03.2006-03.2008-015	109°33'00"E 7°43'30"S	340000 914000
16	TK 33.05.03.2006-03.2008-016	109°33'00"E 7°43'30"S	340000 914000	16	TK 33.05.03.2006-03.2008-016	109°33'00"E 7°43'30"S	340000 914000
17	TK 33.05.03.2006-03.2008-017	109°33'00"E 7°43'30"S	340000 914000	17	TK 33.05.03.2006-03.2008-017	109°33'00"E 7°43'30"S	340000 914000
18	TK 33.05.03.2006-03.2008-018	109°33'00"E 7°43'30"S	340000 914000	18	TK 33.05.03.2006-03.2008-018	109°33'00"E 7°43'30"S	340000 914000
19	TK 33.05.03.2006-03.2008-019	109°33'00"E 7°43'30"S	340000 914000	19	TK 33.05.03.2006-03.2008-019	109°33'00"E 7°43'30"S	340000 914000
20	TK 33.05.03.2006-03.2008-020	109°33'00"E 7°43'30"S	340000 914000	20	TK 33.05.03.2006-03.2008-020	109°33'00"E 7°43'30"S	340000 914000
21	TK 33.05.03.2006-03.2008-021	109°33'00"E 7°43'30"S	340000 914000	21	TK 33.05.03.2006-03.2008-021	109°33'00"E 7°43'30"S	340000 914000
22	TK 33.05.03.2006-03.2008-022	109°33'00"E 7°43'30"S	340000 914000	22	TK 33.05.03.2006-03.2008-022	109°33'00"E 7°43'30"S	340000 914000
23	TK 33.05.03.2006-03.2008-023	109°33'00"E 7°43'30"S	340000 914000	23	TK 33.05.03.2006-03.2008-023	109°33'00"E 7°43'30"S	340000 914000
24	TK 33.05.03.2006-03.2008-024	109°33'00"E 7°43'30"S	340000 914000	24	TK 33.05.03.2006-03.2008-024	109°33'00"E 7°43'30"S	340000 914000
25	TK 33.05.03.2006-03.2008-025	109°33'00"E 7°43'30"S	340000 914000	25	TK 33.05.03.2006-03.2008-025	109°33'00"E 7°43'30"S	340000 914000
26	TK 33.05.03.2006-03.2008-026	109°33'00"E 7°43'30"S	340000 914000	26	TK 33.05.03.2006-03.2008-026	109°33'00"E 7°43'30"S	340000 914000
27	TK 33.05.03.2006-03.2008-027	109°33'00"E 7°43'30"S	340000 914000	27	TK 33.05.03.2006-03.2008-027	109°33'00"E 7°43'30"S	340000 914000
28	TK 33.05.03.2006-03.2008-028	109°33'00"E 7°43'30"S	340000 914000	28	TK 33.05.03.2006-03.2008-028	109°33'00"E 7°43'30"S	340000 914000
29	TK 33.05.03.2006-03.2008-029	109°33'00"E 7°43'30"S	340000 914000	29	TK 33.05.03.2006-03.2008-029	109°33'00"E 7°43'30"S	340000 914000
30	TK 33.05.03.2006-03.2008-030	109°33'00"E 7°43'30"S	340000 914000	30	TK 33.05.03.2006-03.2008-030	109°33'00"E 7°43'30"S	340000 914000
31	TK 33.05.03.2006-03.2008-031	109°33'00"E 7°43'30"S	340000 914000	31	TK 33.05.03.2006-03.2008-031	109°33'00"E 7°43'30"S	340000 914000
32	TK 33.05.03.2006-03.2008-032	109°33'00"E 7°43'30"S	340000 914000	32	TK 33.05.03.2006-03.2008-032	109°33'00"E 7°43'30"S	340000 914000
33	TK 33.05.03.2006-03.2008-033	109°33'00"E 7°43'30"S	340000 914000	33	TK 33.05.03.2006-03.2008-033	109°33'00"E 7°43'30"S	340000 914000
34	TK 33.05.03.2006-03.2008-034	109°33'00"E 7°43'30"S	340000 914000	34	TK 33.05.03.2006-03.2008-034	109°33'00"E 7°43'30"S	340000 914000
35	TK 33.05.03.2006-03.2008-035	109°33'00"E 7°43'30"S	340000 914000	35	TK 33.05.03.2006-03.2008-035	109°33'00"E 7°43'30"S	340000 914000
36	TK 33.05.03.2006-03.2008-036	109°33'00"E 7°43'30"S	340000 914000	36	TK 33.05.03.2006-03.2008-036	109°33'00"E 7°43'30"S	340000 914000
37	TK 33.05.03.2006-03.2008-037	109°33'00"E 7°43'30"S	340000 914000	37	TK 33.05.03.2006-03.2008-037	109°33'00"E 7°43'30"S	340000 914000
38	TK 33.05.03.2006-03.2008-038	109°33'00"E 7°43'30"S	340000 914000	38	TK 33.05.03.2006-03.2008-038	109°33'00"E 7°43'30"S	340000 914000
39	TK 33.05.03.2006-03.2008-039	109°33'00"E 7°43'30"S	340000 914000	39	TK 33.05.03.2006-03.2008-039	109°33'00"E 7°43'30"S	340000 914000
40	TK 33.05.03.2006-03.2008-040	109°33'00"E 7°43'30"S	340000 914000	40	TK 33.05.03.2006-03.2008-040	109°33'00"E 7°43'30"S	340000 914000
41	TK 33.05.03.2006-03.2008-041	109°33'00"E 7°43'30"S	340000 914000	41	TK 33.05.03.2006-03.2008-041	109°33'00"E 7°43'30"S	340000 914000
42	TK 33.05.03.2006-03.2008-042	109°33'00"E 7°43'30"S	340000 914000	42	TK 33.05.03.2006-03.2008-042	109°33'00"E 7°43'30"S	340000 914000
43	TK 33.05.03.2006-03.2008-043	109°33'00"E 7°43'30"S	340000 914000	43	TK 33.05.03.2006-03.2008-043	109°33'00"E 7°43'30"S	340000 914000
44	TK 33.05.03.2006-03.2008-044	109°33'00"E 7°43'30"S	340000 914000	44	TK 33.05.03.2006-03.2008-044	109°33'00"E 7°43'30"S	340000 914000
45	TK 33.05.03.2006-03.2008-045	109°33'00"E 7°43'30"S	340000 914000	45	TK 33.05.03.2006-03.2008-045	109°33'00"E 7°43'30"S	340000 914000
46	TK 33.05.03.2006-03.2008-046	109°33'00"E 7°43'30"S	340000 914000	46	TK 33.05.03.2006-03.2008-046	109°33'00"E 7°43'30"S	340000 914000
47	TK 33.05.03.2006-03.2008-047	109°33'00"E 7°43'30"S	340000 914000	47	TK 33.05.03.2006-03.2008-047	109°33'00"E 7°43'30"S	340000 914000
48	TK 33.05.03.2006-03.2008-048	109°33'00"E 7°43'30"S	340000 914000	48	TK 33.05.03.2006-03.2008-048	109°33'00"E 7°43'30"S	340000 914000
49	TK 33.05.03.2006-03.2008-049	109°33'00"E 7°43'30"S	340000 914000	49	TK 33.05.03.2006-03.2008-049	109°33'00"E 7°43'30"S	340000 914000
50	TK 33.05.03.2006-03.2008-050	109°33'00"E 7°43'30"S	340000 914000	50	TK 33.05.03.2006-03.2008-050	109°33'00"E 7°43'30"S	340000 914000
51	TK 33.05.03.2006-03.2008-051	109°33'00"E 7°43'30"S	340000 914000	51	TK 33.05.03.2006-03.2008-051	109°33'00"E 7°43'30"S	340000 914000
52	TK 33.05.03.2006-03.2008-052	109°33'00"E 7°43'30"S	340000 914000	52	TK 33.05.03.2006-03.2008-052	109°33'00"E 7°43'30"S	340000 914000
53	TK 33.05.03.2006-03.2008-053	109°33'00"E 7°43'30"S	340000 914000	53	TK 33.05.03.2006-03.2008-053	109°33'00"E 7°43'30"S	340000 914000
54	TK 33.05.03.2006-03.2008-054	109°33'00"E 7°43'30"S	340000 914000	54	TK 33.05.03.2006-03.2008-054	109°33'00"E 7°43'30"S	340000 914000
55	TK 33.05.03.2006-03.2008-055	109°33'00"E 7°43'30"S	340000 914000	55	TK 33.05.03.2006-03.2008-055	109°33'00"E 7°43'30"S	340000 914000
56	TK 33.05.03.2006-03.2008-056	109°33'00"E 7°43'30"S	340000 914000	56	TK 33.05.03.2006-03.2008-056	109°33'00"E 7°43'30"S	340000 914000
57	TK 33.05.03.2006-03.2008-057	109°33'00"E 7°43'30"S	340000 914000	57	TK 33.05.03.2006-03.2008-057	109°33'00"E 7°43'30"S	340000 914000
58	TK 33.05.03.2006-03.2008-058	109°33'00"E 7°43'30"S	340000 914000	58	TK 33.05.03.2006-03.2008-058	109°33'00"E 7°43'30"S	340000 914000
59	TK 33.05.03.2006-03.2008-059	109°33'00"E 7°43'30"S	340000 914000	59	TK 33.05.03.2006-03.2008-059	109°33'00"E 7°43'30"S	340000 914000
60	TK 33.05.03.2006-03.2008-060	109°33'00"E 7°43'30"S	340000 914000	60	TK 33.05.03.2006-03.2008-060	109°33'00"E 7°43'30"S	340000 914000
61	TK 33.05.03.2006-03.2008-061	109°33'00"E 7°43'30"S	340000 914000	61	TK 33.05.03.2006-03.2008-061	109°33'00"E 7°43'30"S	340000 914000
62	TK 33.05.03.2006-03.2008-062	109°33'00"E 7°43'30"S	340000 914000	62	TK 33.05.03.2006-03.2008-062	109°33'00"E 7°43'30"S	340000 914000
63	TK 33.05.03.2006-03.2008-063	109°33'00"E 7°43'30"S	340000 914000	63	TK 33.05.03.2006-03.2008-063	109°33'00"E 7°43'30"S	340000 914000
64	TK 33.05.03.2006-03.2008-064	109°33'00"E 7°43'30"S	340000 914000	64	TK 33.05.03.2006-03.2008-064	109°33'00"E 7°43'30"S	340000 914000
65	TK 33.05.03.2006-03.2008-065	109°33'00"E 7°43'30"S	340000 914000	65	TK 33.05.03.2006-03.2008-065	109°33'00"E 7°43'30"S	340000 914000
66	TK 33.05.03.2006-03.2008-066	109°33'00"E 7°43'30"S	340000 914000	66	TK 33.05.03.2006-03.2008-066	109°33'00"E 7°43'30"S	340000 914000
67	TK 33.05.03.2006-03.2008-067	109°33'00"E 7°43'30"S	340000 914000	67	TK 33.05.03.2006-03.2008-067	109°33'00"E 7°43'30"S	340000 9

LAMPIRAN VII
PERATURAN BUPATI KEBUMEN
NOMOR 30 TAHUN 2024
TENTANG
PENETAPAN DAN PENEGASAN BATAS DESA DI KECAMATAN PURING KABUPATEN KEBUMEN

PETA BATAS DESA ARJOWINANGUN KECAMATAN PURING KABUPATEN KEBUMEN



PETA BATAS DESA

Kode Wilayah : 33.05.03.2007

DESA ARJOWINANGUN

KECAMATAN PURING
KABUPATEN KEBUMEN
PROVINSI JAWA TENGAH

SKALA 1:10.000



PETUNJUK LETAK PETA

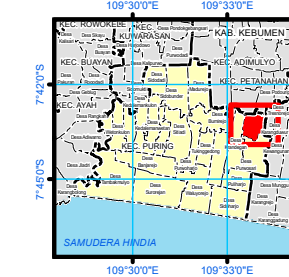
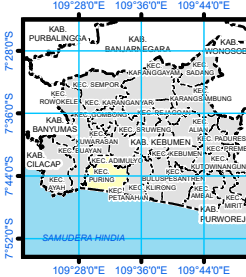


DIAGRAM LOKASI



Sistem Proyeksi : Transverse Mercator
Sistem Grid : Grid Geografi dan Grid Universal Transverse Mercator
Datum Horizontal : SRGI 2013



DIBUAT DAN DITERBITKAN OLEH:
PEMERINTAH KABUPATEN KEBUMEN
Jl. HM Sarbini No.22, Kebumen, Bumirejo, Kec. Kebumen,
Kabupaten Kebumen, Jawa Tengah
Email: dispermades@kebumenkab.go.id Telp. (0287) 381662
© Copyright 2023, All Rights Reserved.

© Hak cipta dilindungi oleh Undang-Undang Republik Indonesia

KETERANGAN

- ▲ Titik Kartometrik
● Fasilitas Umum dan Bangunan Lainnya
--- Batas Kabupaten/Kota
--- Batas Kecamatan
--- Batas Desa/Kelurahan

Daftar Titik Kartometrik

No	TITIK KARTOMETRIK	KOORDINAT GEOGRAFIK		KOORDINAT UTM	
		Lintang	Bujur	X (m)	Y (m)
1	TK 33.05.03.2006-03.2007-001	7° 43' 35.299" S	109° 33' 30.072" E	34101.33	9145671.03
2	TK 33.05.03.2006-03.2007-002	7° 43' 35.411" S	109° 33' 30.000" E	34101.79	9145668.34
3	TK 33.05.03.2006-03.2007-003	7° 43' 36.072" S	109° 33' 30.110" E	34102.49	9145648.18
4	TK 33.05.03.2006-03.2007-004	7° 43' 36.120" S	109° 33' 30.200" E	34103.40	9145646.09
5	TK 33.05.03.2006-03.2007-005	7° 43' 36.793" S	109° 33' 30.503" E	34106.54	9145626.09
6	TK 33.05.03.2006-03.2007-006	7° 43' 36.874" S	109° 33' 31.103" E	34104.09	9145624.94
7	TK 33.05.03.2006-03.2007-007	7° 43' 36.988" S	109° 33' 30.900" E	34103.46	9145636.37
8	TK 33.05.03.2006-03.2007-008	7° 43' 37.944" S	109° 33' 32.400" E	34108.09	9145590.05
9	TK 33.05.03.2006-03.2007-009	7° 43' 37.107" S	109° 33' 32.700" E	34109.34	9145614.05
10	TK 33.05.03.2006-03.2007-010	7° 43' 37.848" S	109° 33' 34.774" E	34135.61	9145609.05
11	TK 33.05.03.2006-03.2007-011	7° 43' 38.071" S	109° 33' 35.000" E	34133.46	9145610.05
12	TK 33.05.03.2006-03.2007-012	7° 43' 39.714" S	109° 33' 36.500" E	34139.89	9145537.42
13	TK 33.05.03.2006-03.2007-013	7° 43' 41.487" S	109° 33' 40.140" E	34130.07	9145482.01
14	TK 33.05.03.2006-03.2007-014	7° 43' 42.286" S	109° 33' 40.000" E	34131.40	9145479.05
15	TK 33.05.03.2006-03.2007-015	7° 43' 45.034" S	109° 33' 36.800" E	34183.28	9145375.45
16	TK 33.05.03.2006-03.2007-016	7° 43' 45.257" S	109° 33' 36.800" E	34183.30	9145375.45
17	TK 33.05.03.2006-03.2007-017	7° 43' 44.241" S	109° 34' 7.631" E	34232.06	9145707.09
18	TK 33.05.03.2006-03.2007-018	7° 43' 44.967" S	109° 34' 7.560" E	34232.00	9145696.05
19	TK 33.05.03.2006-03.2007-019	7° 43' 44.954" S	109° 34' 7.646" E	34232.15	9145696.05
20	TK 33.05.03.2006-03.2007-020	7° 43' 45.741" S	109° 34' 7.348" E	34234.15	9145669.45
21	TK 33.05.03.2006-03.2007-021	7° 43' 46.862" S	109° 34' 8.800" E	34239.00	9145649.05
22	TK 33.05.03.2006-03.2007-022	7° 43' 47.652" S	109° 33' 29.800" E	34103.44	9145600.05
23	TK 33.05.03.2006-03.2007-023	7° 43' 48.441" S	109° 33' 29.800" E	34103.44	9145600.05
24	TK 33.05.03.2006-03.2007-024	7° 43' 48.810" S	109° 33' 29.351" E	34098.15	9145593.42
25	TK 33.05.03.2006-03.2007-025	7° 43' 49.999" S	109° 33' 29.800" E	34099.40	9145593.42
26	TK 33.05.03.2006-03.2007-026	7° 43' 50.118" S	109° 33' 30.000" E	34101.06	9145607.01
27	TK 33.05.03.2006-03.2007-027	7° 43' 50.351" S	109° 33' 30.740" E	34103.97	9145634.72
28	TK 33.05.03.2006-03.2007-028	7° 43' 52.250" S	109° 33' 31.100" E	34114.47	9145642.05
29	TK 33.05.03.2006-03.2007-029	7° 43' 56.072" S	109° 34' 13.000" E	34233.76	9145683.43
30	TK 33.05.03.2006-03.2007-030	7° 43' 56.446" S	109° 34' 13.000" E	34233.76	9145683.43
31	TK 33.05.03.2006-03.2007-031	7° 43' 58.110" S	109° 34' 10.398" E	34221.87	9145609.40
32	TK 33.05.03.2006-03.2007-032	7° 43' 58.977" S	109° 34' 10.398" E	34221.48	9145610.40
33	TK 33.05.03.2006-03.2007-033	7° 43' 59.997" S	109° 34' 8.800" E	34239.14	9145617.01
34	TK 33.05.03.2006-03.2007-034	7° 43' 59.680" S	109° 34' 8.800" E	34239.00	9145609.40
35	TK 33.05.03.2006-03.2007-035	7° 43' 59.501" S	109° 34' 8.800" E	34235.51	9145609.40
36	TK 33.05.03.2006-03.2007-036	7° 43' 54.380" S	109° 34' 6.070" E	34210.30	9145632.42
37	TK 33.05.03.2006-03.2007-037	7° 43' 54.077" S	109° 33' 57.800" E	34184.30	9145605.40
38	TK 33.05.03.2006-03.2007-038	7° 43' 54.686" S	109° 34' 6.070" E	34210.41	9145623.13
39	TK 33.05.03.2006-03.2007-039	7° 43' 54.941" S	109° 34' 6.070" E	34210.71	9145624.05
40	TK 33.05.03.2006-03.2007-040	7° 43' 56.393" S	109° 33' 57.500" E	34183.51	9145717.03
41	TK 33.05.03.2006-03.2007-041	7° 43' 56.027" S	109° 33' 55.000" E	34177.20	9145718.05
42	TK 33.05.03.2006-03.2007-042	7° 43' 56.601" S	109° 33' 54.000" E	34179.49	9145709.14
43	TK 33.05.03.2006-03.2007-043	7° 43' 59.050" S	109° 33' 53.000" E	34178.81	9145709.40
44	TK 33.05.03.2006-03.2007-044	7° 43' 59.050" S	109° 33' 53.000" E	34178.81	9145709.40
45	TK 33.05.03.2006-03.2007-045	7° 43' 53.531" S	109° 33' 52.800" E	34179.69	9145697.41
46	TK 33.05.03.2006-03.2007-046	7° 43' 56.536" S	109° 33' 53.000" E	34177.45	9145695.05
47	TK 33.05.03.2006-03.2007-047	7° 43' 56.510" S	109° 34' 14.700" E	34236.12	9145677.42
48	TK 33.05.03.2006-03.2007-048	7° 43' 56.072" S	109° 34' 10.500" E	34231.95	9145652.05
49	TK 33.05.03.2006-03.2007-049	7° 43' 52.010" S	109° 34' 10.500" E	34226.03	9145777.42
50	TK 33.05.03.2006-03.2007-050	7° 43' 28.424" S	109° 34' 11.128" E	34236.73	9145887.41
51	TK 33.05.03.2006-03.2007-051	7° 43' 28.424" S	109° 34' 11.128" E	34236.73	9145887.41
52	TK 33.05.03.2006-03.2007-052	7° 43' 11.000" S	109° 34' 13.033" E	34235.18	9145422.19
53	TK 33.05.03.2006-03.2007-053	7° 43' 16.117" S	109° 34' 13.033" E	34235.18	9145422.19
54	TK 33.05.03.2006-03.2007-054	7° 43' 16.117" S	109° 34' 13.033" E	34235.18	9145422.19
55	TK 33.05.03.2006-03.2007-055	7° 43' 56.513" S	109° 34' 15.138" E	34237.87	9145668.01
56	TK 33.05.03.2006-03.2007-056	7° 43' 56.438" S	109° 34' 15.138" E	34238.41	9145670.52
57	TK 33.05.03.2006-03.2007-057	7° 43' 29.190" S	109° 34' 11.128" E	34236.69	9145863.57

Sumber Peta : - Citra Tegak Satelit Resolusi Sangat Tinggi Tahun Akuisisi 2013-2015 dengan resolusi spasial 0.5 meter – Badan Informasi Geospasial
- Citra Satelit Resolusi Tinggi (Google Online Service Map) Tahun Unduh 2022
Data batas wilayah administrasi desa/kelurahan hasil kegiatan Penetapan dan Penegasan Batas Desa Kabupaten Kebumen Tahun 2023
Data batas desa/kelurahan hasil delineasi secara kartometrik tanpa kesepakatan tahun 2019 - Pusat Pemetaan Batas Wilayah
Data batas wilayah administrasi kabupaten/kota

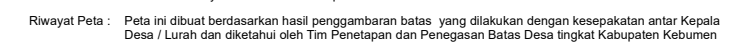
Riwayat Peta : Peta ini dibuat berdasarkan hasil penggambaran batas yang dilakukan dengan kesepakatan antar Kepala Desa / Lurah dan diketahui oleh Tim Penetapan dan Penegasan Batas Desa tingkat Kabupaten Kebumen

BUPATI KEBUMEN,

ttd.

ARIF SUGIYANTO

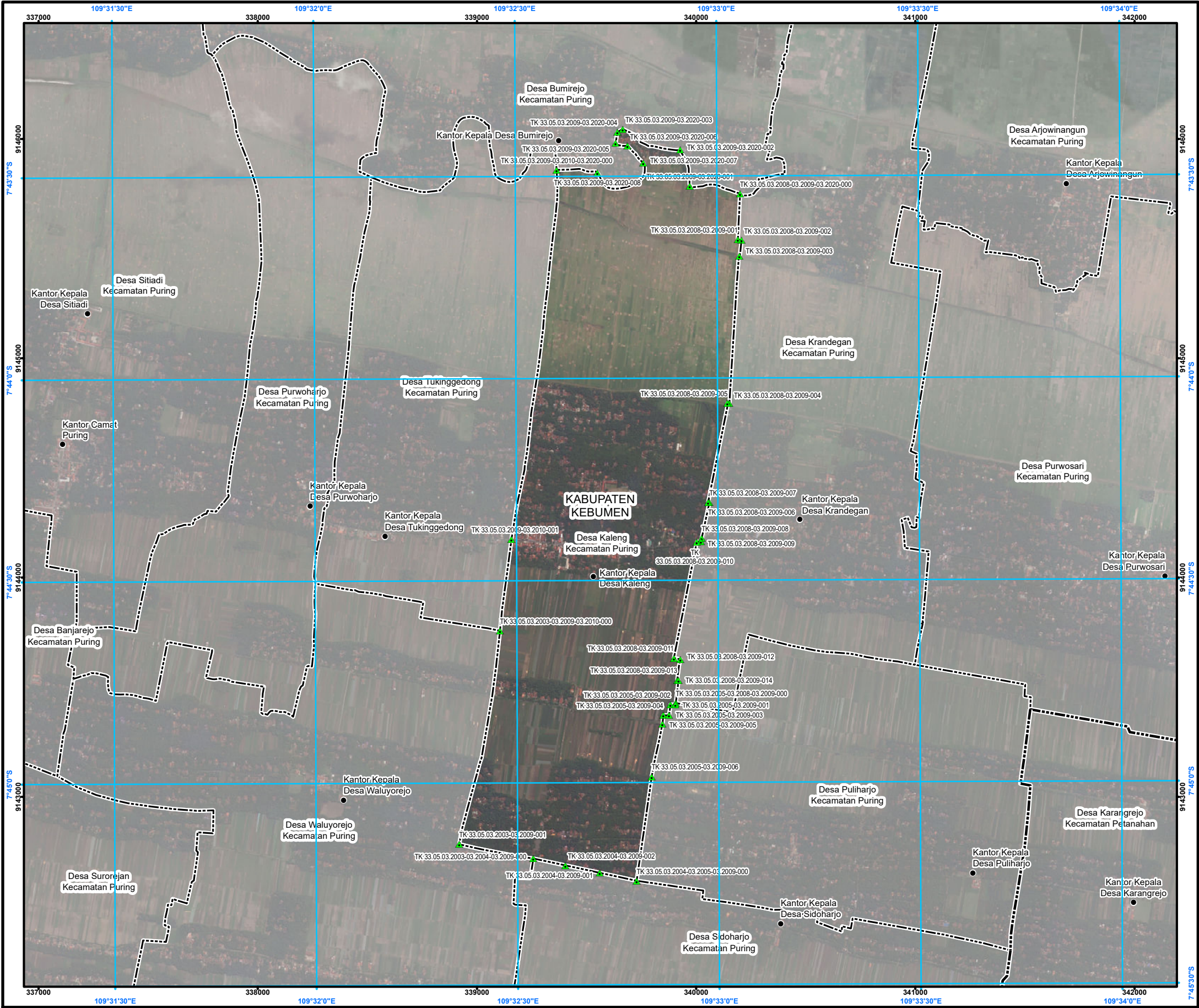
PETA BATAS DESA KRANDEGAN KECAMATAN PURING KABUPATEN KEBUMEN



ARIF SUGIYANTO

LAMPIRAN IX
PERATURAN BUPATI KEBUMEN
NOMOR 30 TAHUN 2024
TENTANG
PENETAPAN DAN PENEGASAN BATAS DESA DI KECAMATAN PURING KABUPATEN KEBUMEN

PETA BATAS DESA KALENG KECAMATAN PURING KABUPATEN KEBUMEN



PETA BATAS DESA

Kode Wilayah : 33.05.03.2009

DESA KALENG

KECAMATAN PURING

KABUPATEN KEBUMEN

PROVINSI JAWA TENGAH

SKALA 1:19.000

U

0 50 100 200 300 400 Meter

PETUNJUK LETAK PETA

109°30'0\"/>

109°30'0\"/>

109°30'0\"/>

109°30'0\"/>

109°30'0\"/>

109°30'0\"/>

109°30'0\"/>

109°30'0\"/>

109°30'0\"/>

109°30'0\"/>

109°30'0\"/>

109°30'0\"/>

109°30'0\"/>

109°30'0\"/>

109°30'0\"/>

109°30'0\"/>

109°30'0\"/>

109°30'0\"/>

109°30'0\"/>

109°30'0\"/>

109°30'0\"/>

109°30'0\"/>

109°30'0\"/>

109°30'0\"/>

109°30'0\"/>

109°30'0\"/>

109°30'0\"/>

109°30'0\"/>

109°30'0\"/>

109°30'0\"/>

109°30'0\"/>

109°30'0\"/>

109°30'0\"/>

109°30'0\"/>

109°30'0\"/>

109°30'0\"/>

109°30'0\"/>

109°30'0\"/>

109°30'0\"/>

109°30'0\"/>

109°30'0\"/>

109°30'0\"/>

109°30'0\"/>

109°30'0\"/>

109°30'0\"/>

109°30'0\"/>

109°30'0\"/>

109°30'0\"/>

109°30'0\"/>

109°30'0\"/>

109°30'0\"/>

109°30'0\"/>

109°30'0\"/>

109°30'0\"/>

109°30'0\"/>

109°30'0\"/>

109°30'0\"/>

109°30'0\"/>

109°30'0\"/>

109°30'0\"/>

109°30'0\"/>

109°30'0\"/>

109°30'0\"/>

109°30'0\"/>

109°30'0\"/>

109°30'0\"/>

109°30'0\"/>

109°30'0\"/>

109°30'0\"/>

109°30'0\"/>

109°30'0\"/>

DIAGRAM LOKASI

109°28'0\"/>

109°30'0\"/>

109°32'0\"/>

109°34'0\"/>

109°36'0\"/>

109°38'0\"/>

109°40'0\"/>

109°42'0\"/>

109°44'0\"/>

109°46'0\"/>

109°48'0\"/>

109°50'0\"/>

109°52'0\"/>

109°54'0\"/>

109°56'0\"/>

109°58'0\"/>

110°0'0\"/>

110°2'0\"/>

110°4'0\"/>

110°6'0\"/>

110°8'0\"/>

110°10'0\"/>

110°12'0\"/>

110°14'0\"/>

110°16'0\"/>

110°18'0\"/>

110°20'0\"/>

110°22'0\"/>

110°24'0\"/>

110°26'0\"/>

110°28'0\"/>

110°30'0\"/>

110°32'0\"/>

110°34'0\"/>

110°36'0\"/>

110°38'0\"/>

110°40'0\"/>

110°42'0\"/>

110°44'0\"/>

110°46'0\"/>

110°48'0\"/>

110°50'0\"/>

110°52'0\"/>

110°54'0\"/>

110°56'0\"/>

110°58'0\"/>

111°0'0\"/>

111°2'0\"/>

111°4'0\"/>

111°6'0\"/>

111°8'0\"/>

111°10'0\"/>

111°12'0\"/>

111°14'0\"/>

111°16'0\"/>

111°18'0\"/>

111°20'0\"/>

111°22'0\"/>

111°24'0\"/>

111°26'0\"/>

111°28'0\"/>

111°30'0\"/>

111°32'0\"/>

111°34'0\"/>

111°36'0\"/>

111°38'0\"/>

111°40'0\"/>

111°42'0\"/>

111°44'0\"/>

111°46'0\"/>

111°48'0\"/>

Sistem Proyeksi : Transverse Mercator
Sistem Grid : Grid Geografi dan Grid Universal Transverse Mercator
Datum Horizontal : SRGI 2013



DIBUAT DAN DITERBITKAN OLEH:
PEMERINTAH KABUPATEN KEBUMEN
Jl. HM Sarbini No.22, Kebumen, Bumirejo, Kec. Kebumen,
Kabupaten Kebumen, Jawa Tengah
Email: dispermades@kebumenkab.go.id Telp. (0287) 381662
© Copyright 2023, All Rights Reserved.

© Hak cipta dilindungi oleh Undang-Undang Republik Indonesia

KETERANGAN

- Titik Kartometrik
- Facilitas Umum dan Bangunan Lainnya
- Batas Kabupaten/Kota
- Batas Kecamatan
- Batas Desa/Kelurahan

Daftar Titik Kartometrik

NO	TITIK KARTOMETRIK	KOORDINAT GEOGRAFIS		KOORDINAT UTM	
		LINTANG	Bujur	X (M)	Y (M)
1	TK 33.05.03.2004-03.2005-03.2009-000	7° 45' 14,596" LS	109° 32' 47,861" BT	339728,39	9142617,35
2	TK 33.05.03.2003-03.2004-03.2009-000	7° 45' 11,227" LS	109° 32' 32,490" BT	339257,10	9142719,21
3	TK 33.05.03.2005-03.2008-03.2009-000	7° 44' 48,234" LS	109° 32' 53,784" BT	339907,12	9143427,74
4	TK 33.05.03.2003-03.2009-03.2010-000	7° 44' 37,427" LS	109° 32' 27,648" BT	339105,18	9143756,99
5	TK 33.05.03.2009-03.2010-03.2020-000	7° 43' 29,031" LS	109° 32' 36,299" BT	339363,06	9145858,88
6	TK 33.05.03.2008-03.2009-03.2020-000	7° 43' 32,651" LS	109° 33' 3,611" BT	340200,30	9145750,53
7	TK 33.05.03.2004-03.2009-001	7° 45' 13,394" LS	109° 32' 42,375" BT	339560,20	9142653,70
8	TK 33.05.03.2004-03.2009-002	7° 45' 12,270" LS	109° 32' 37,249" BT	339403,03	9142687,07
9	TK 33.05.03.2003-03.2009-001	7° 45' 9,082" LS	109° 32' 21,469" BT	338919,19	9142783,96
10	TK 33.05.03.2008-03.2009-003	7° 43' 41,948" LS	109° 33' 3,480" BT	340197,25	9145464,92
11	TK 33.05.03.2008-03.2009-004	7° 44' 3,719" LS	109° 33' 1,887" BT	340150,72	9144796,02
12	TK 33.05.03.2008-03.2009-005	7° 44' 3,715" LS	109° 33' 1,639" BT	340143,12	9144796,12
13	TK 33.05.03.2008-03.2009-007	7° 44' 18,491" LS	109° 32' 58,879" BT	340060,09	9144341,95
14	TK 33.05.03.2008-03.2009-006	7° 44' 18,430" LS	109° 32' 58,700" BT	340054,61	9144343,79
15	TK 33.05.03.2008-03.2009-008	7° 44' 23,767" LS	109° 32' 57,722" BT	340025,18	9144179,73
16	TK 33.05.03.2008-03.2009-009	7° 44' 24,237" LS	109° 32' 57,611" BT	340021,85	9144165,29
17	TK 33.05.03.2008-03.2009-010	7° 44' 24,326" LS	109° 32' 56,982" BT	340002,57	9144162,51
18	TK 33.05.03.2008-03.2009-011	7° 44' 41,568" LS	109° 32' 53,516" BT	339898,20	9143632,50
19	TK 33.05.03.2008-03.2009-012	7° 44' 41,737" LS	109° 32' 54,498" BT	339928,29	9143627,41
20	TK 33.05.03.2008-03.2009-002	7° 43' 39,578" LS	109° 33' 3,800" BT	340206,81	9145537,78
21	TK 33.05.03.2008-03.2009-001	7° 43' 39,471" LS	109° 33' 3,254" BT	340190,06	9145541,02
22	TK 33.05.03.2008-03.2009-013	7° 44' 44,828" LS	109° 32' 54,002" BT	339913,44	9143532,41
23	TK 33.05.03.2008-03.2009-014	7° 44' 44,845" LS	109° 32' 54,203" BT	339919,58	9143531,90
24	TK 33.05.03.2009-03.2020-001	7° 43' 31,532" LS	109° 32' 56,125" BT	339970,81	9145784,13
25	TK 33.05.03.2009-03.2020-002	7° 43' 26,097" LS	109° 32' 54,714" BT	339926,98	9145950,94
26	TK 33.05.03.2009-03.2020-003	7° 43' 23,001" LS	109° 32' 46,180" BT	339665,17	9146045,15
27	TK 33.05.03.2009-03.2020-004	7° 43' 23,468" LS	109° 32' 45,368" BT	339640,36	9146030,73
28	TK 33.05.03.2009-03.2020-005	7° 43' 25,092" LS	109° 32' 45,102" BT	339632,38	9145980,79
29	TK 33.05.03.2009-03.2020-006	7° 43' 25,499" LS	109° 32' 46,880" BT	339686,89	9145968,47
30	TK 33.05.03.2009-03.2020-007	7° 43' 28,046" LS	109° 32' 49,207" BT	339758,45	9145890,49
31	TK 33.05.03.2009-03.2020-008	7° 43' 29,461" LS	109° 32' 42,372" BT	339549,18	9145846,30
32	TK 33.05.03.2005-03.2009-006	7° 44' 59,140" LS	109° 32' 50,159" BT	339797,20	9143092,37
33	TK 33.05.03.2005-03.2009-003	7° 44' 51,288" LS	109° 32' 51,785" BT	339846,17	9143333,75
34	TK 33.05.03.2005-03.2009-004	7° 44' 50,057" LS	109° 32' 51,921" BT	339850,22	9143371,56
35	TK 33.05.03.2005-03.2009-003	7° 44' 50,058" LS	109° 32' 52,777" BT	339876,43	9143371,63
36	TK 33.05.03.2005-03.2009-002	7° 44' 48,434" LS	109° 32' 52,992" BT	339882,86	9143421,52
37	TK 33.05.03.2005-03.2009-001	7° 44' 48,491" LS	109° 32' 53,734" BT	339905,58	9143419,87
38	TK 33.05.03.2009-03.2010-001	7° 44' 23,859" LS	109° 32' 29,390" BT	339157,14	9144173,95

Sumber Peta : - Citra Tegak Satelit Resolusi Sangat Tinggi Tahun Akuisisi 2013-2015 dengan resolusi spasial 0.5 meter -
Badan Informasi Geospasial
- Citra Satelit Resolusi Tinggi (Google Online Service Map) Tahun Unduh 2022
- Data batas wilayah administrasi desa/kelurahan hasil kegiatan Penetapan dan Penegasan Batas Desa Kabupaten Kebumen Tahun 2023
- Data batas desa/kelurahan hasil delineasi secara kartometrik tanpa kesepakatan tahun 2019 -
Pusat Pemetaan Batas Wilayah
- Data batas wilayah administrasi kabupaten/kota

Riwayat Peta : Peta ini dibuat berdasarkan hasil penggambaran batas yang dilakukan dengan kesepakatan antar Kepala Desa / Lurah dan diketahui oleh Tim Penetapan dan Penegasan Batas Desa tingkat Kabupaten Kebumen

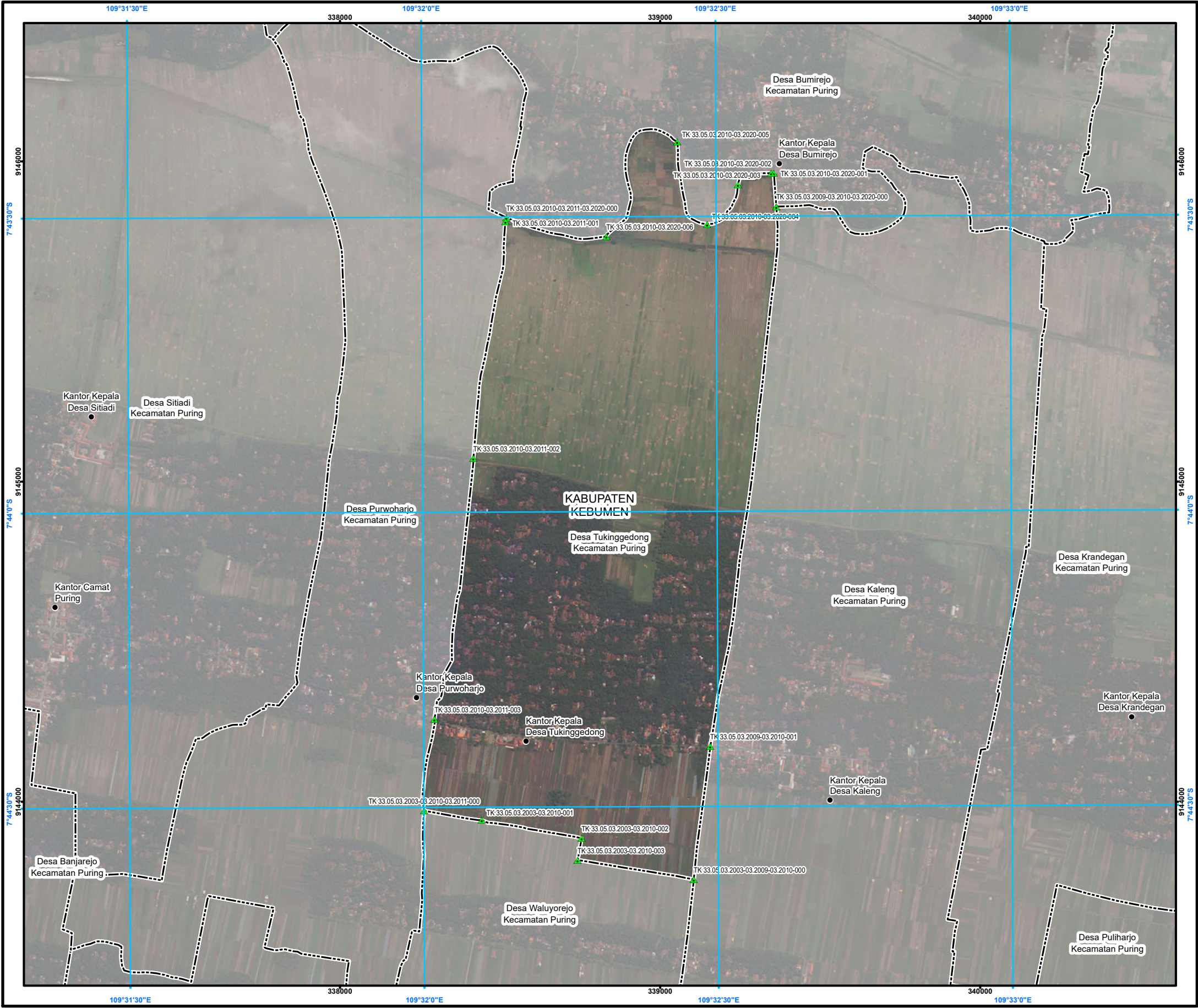
BUPATI KEBUMEN,

ttd.

ARIF SUGIYANTO

LAMPIRAN X
PERATURAN BUPATI KEBUMEN
NOMOR 30 TAHUN 2024
TENTANG
PENETAPAN DAN PENEGASAN BATAS DESA DI KECAMATAN PURING KABUPATEN KEBUMEN

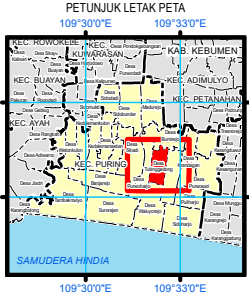
PETA BATAS DESA TUKINGGEDONG KECAMATAN PURING KABUPATEN KEBUMEN



PETA BATAS DESA

Kode Wilayah : 33.05.03.2010
DESA TUKINGGEDONG
KECAMATAN PURING
KABUPATEN KEBUMEN
PROVINSI JAWA TENGAH

U SKALA 1:13.000
0 50 100 200 300 400
Meter



Sistem Proyeksi : Transverse Mercator
Sistem Grid : Grid Geografi dan Grid Universal Transverse Mercator
Datum Horizontal : SRGI 2013



DIBUAT DAN DITERBITKAN OLEH:
PEMERINTAH KABUPATEN KEBUMEN
Jl. HM Sarbini No.22, Kebumen, Bumirejo, Kec. Kebumen,
Kabupaten Kebumen, Jawa Tengah
Email: dispermades@kebumenkab.go.id Telp. (0287) 381662
© Copyright 2023, All Rights Reserved.

© Hak cipta dilindungi oleh Undang-Undang Republik Indonesia

KETERANGAN

- ▲ Titik Kartometrik
● Fasilitas Umum dan Bangunan Lainnya
--- Batas Kabupaten/Kota
--- Batas Kecamatan
--- Batas Desa/Kelurahan

Daftar Titik Kartometrik

NO	TITIK KARTOMETRIK	KOORDINAT GEOGRAFIS		KOORDINAT UTM	
		LINTANG	Bujur	X (M)	Y (M)
1	TK 33.05.03.2003-03.2009-03.2010-000	7° 44' 37,427" LS	109° 32' 27,648" BT	339105,18	9143756,99
2	TK 33.05.03.2009-03.2010-03.2020-000	7° 43' 29,031" LS	109° 32' 36,299" BT	339363,06	9145858,88
3	TK 33.05.03.2003-03.2010-03.2011-000	7° 44' 30,334" LS	109° 32' 0,181" BT	338262,85	9143971,97
4	TK 33.05.03.2010-03.2011-03.2020-000	7° 43' 30,062" LS	109° 32' 8,775" BT	338519,80	9145824,32
5	TK 33.05.03.2010-03.2020-001	7° 43' 25,636" LS	109° 32' 36,059" BT	339355,34	9145963,15
6	TK 33.05.03.2010-03.2020-002	7° 43' 25,637" LS	109° 32' 35,791" BT	339347,13	9145963,09
7	TK 33.05.03.2010-03.2020-003	7° 43' 26,802" LS	109° 32' 32,401" BT	339243,38	9145926,93
8	TK 33.05.03.2010-03.2020-005	7° 43' 22,437" LS	109° 32' 26,229" BT	339053,81	9146060,37
9	TK 33.05.03.2010-03.2020-006	7° 43' 32,006" LS	109° 32' 18,971" BT	338832,42	9145765,67
10	TK 33.05.03.2010-03.2020-004	7° 43' 30,811" LS	109° 32' 29,246" BT	339147,14	9145803,45
11	TK 33.05.03.2010-03.2011-003	7° 44' 21,044" LS	109° 32' 1,267" BT	338295,14	9144257,46
12	TK 33.05.03.2010-03.2011-002	7° 43' 54,514" LS	109° 32' 5,329" BT	338416,79	9145072,85
13	TK 33.05.03.2010-03.2011-001	7° 43' 30,446" LS	109° 32' 8,680" BT	338516,92	9145812,53
14	TK 33.05.03.2009-03.2010-001	7° 44' 23,859" LS	109° 32' 29,390" BT	339157,14	9144173,95
15	TK 33.05.03.2003-03.2010-003	7° 44' 35,399" LS	109° 32' 15,823" BT	338742,65	9143818,03
16	TK 33.05.03.2003-03.2010-002	7° 44' 33,193" LS	109° 32' 16,230" BT	338754,89	9143885,83
17	TK 33.05.03.2003-03.2010-001	7° 44' 31,311" LS	109° 32' 6,044" BT	338442,61	9143942,59

Sumber Peta : - Citra Tegak Satelit Resolusi Sangat Tinggi Tahun Akuisisi 2013-2015 dengan resolusi spasial 0,5 meter – Badan Informasi Geospasial
- Citra Satelit Resolusi Tinggi (Google Online Service Map) Tahun Unduh 2022
- Data batas wilayah administrasi desa/kelurahan hasil kegiatan Penetapan dan Penegasan Batas Desa Kabupaten Kebumen Tahun 2023
- Data batas desa/kelurahan hasil delineasi secara kartometrik tanpa kesepakatan tahun 2019 - Pusat Pemetaan Batas Wilayah
- Data batas wilayah administrasi kabupaten/kota

Riwayat Peta : Peta ini dibuat berdasarkan hasil penggambaran batas yang dilakukan dengan kesepakatan antar Kepala Desa / Lurah dan diketahui oleh Tim Penetapan dan Penegasan Batas Desa tingkat Kabupaten Kebumen

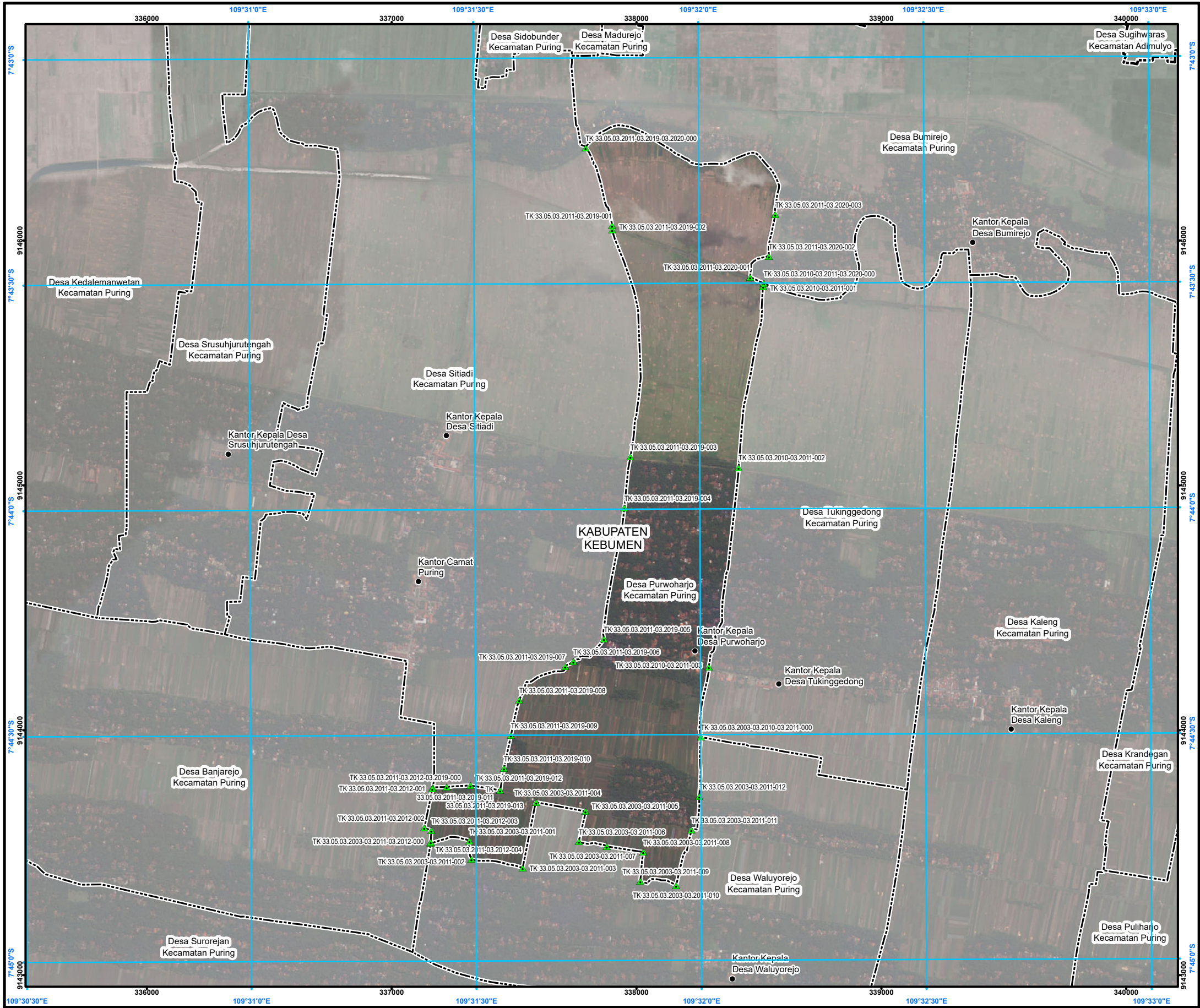
BUPATI KEBUMEN,

ttd.

ARIF SUGIYANTO

LAMPIRAN XI
PERATURAN BUPATI KEBUMEN
NOMOR 30 TAHUN 2024
TENTANG
PENETAPAN DAN PENEGASAN BATAS DESA DI KECAMATAN PURING KABUPATEN KEBUMEN

PETA BATAS DESA PURWOHARJO KECAMATAN PURING KABUPATEN KEBUMEN



PETA BATAS DESA

Kode Wilayah : 33.05.03.2011
DESA PURWOHARJO
KECAMATAN PURING
KABUPATEN KEBUMEN
PROVINSI JAWA TENGAH

U
SKALA 1:17.000

PETUNJUK LETAK PETA

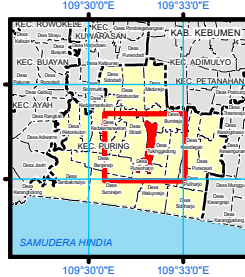
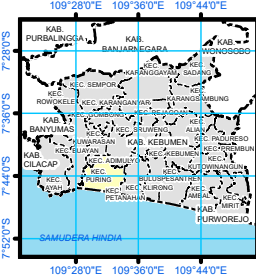


DIAGRAM LOKASI



Sistem Proyeksi : Transverse Mercator
Sistem Grid : Grid Geografi dan Grid Universal Transverse Mercator
Datum Horizontal : SRGI 2013



DIBUAT DAN DITERBITKAN OLEH:
PEMERINTAH KABUPATEN KEBUMEN
Jl. HM Sarbini No.22, Kebumen, Bumirejo, Kec. Kebumen,
Kabupaten Kebumen, Jawa Tengah
Email: dispermades@kebumenkab.go.id Telp. (0287) 381662
© Copyright 2023, All Rights Reserved.

© Hak cipta dilindungi oleh Undang-Undang Republik Indonesia

KETERANGAN

- Titik Kartometrik
- Facilitas Umum dan Bangunan Lainnya
- Batas Kabupaten/Kota
- Batas Kecamatan
- Batas Desa/Kelurahan

Daftar Titik Kartometrik

NO	TITIK	KOORDINAT GEOGRAFIS		KOORDINAT UTM	
		Lintang	Bujur	X (m)	Y (m)
1	TK 33.05.03.2003-03.2011-03.2012-000	7° 44' 44.339" LS	109° 31' 24.097" BT	337158.74	9143537.92
2	TK 33.05.03.2011-03.2012-03.2019-000	7° 44' 36.885" LS	109° 31' 24.406" BT	337167.42	9143766.93
3	TK 33.05.03.2003-03.2010-03.2011-000	7° 44' 30.334" LS	109° 32' 0.181" BT	338262.85	9143971.97
4	TK 33.05.03.2010-03.2011-03.2020-000	7° 43' 30.062" LS	109° 32' 8.775" BT	338519.80	9145824.32
5	TK 33.05.03.2011-03.2019-03.2020-000	7° 43' 11.923" LS	109° 31' 45.094" BT	337792.28	91446379.03
6	TK 33.05.03.2003-03.2011-012	7° 44' 38.202" LS	109° 31' 59.338" BT	338256.26	9143730.25
7	TK 33.05.03.2003-03.2011-011	7° 44' 42.654" LS	109° 31' 58.877" BT	338224.22	9143593.40
8	TK 33.05.03.2003-03.2011-010	7° 44' 50.068" LS	109° 31' 56.801" BT	338161.38	9143365.42
9	TK 33.05.03.2003-03.2011-009	7° 44' 49.445" LS	109° 31' 52.037" BT	338015.36	9143384.07
10	TK 33.05.03.2003-03.2011-008	7° 44' 45.595" LS	109° 31' 52.432" BT	338027.65	9143502.37
11	TK 33.05.03.2003-03.2011-007	7° 44' 44.829" LS	109° 31' 47.573" BT	337878.08	9143525.39
12	TK 33.05.03.2003-03.2011-006	7° 44' 44.164" LS	109° 31' 43.852" BT	337764.02	9143545.42
13	TK 33.05.03.2003-03.2011-005	7° 44' 40.155" LS	109° 31' 44.752" BT	337791.15	9143668.67
14	TK 33.05.03.2003-03.2011-004	7° 44' 38.935" LS	109° 31' 38.201" BT	337590.32	9143705.45
15	TK 33.05.03.2003-03.2011-003	7° 44' 47.643" LS	109° 31' 36.362" BT	337534.89	9143437.75
16	TK 33.05.03.2003-03.2011-002	7° 44' 46.473" LS	109° 31' 29.540" BT	337325.75	9143472.96
17	TK 33.05.03.2003-03.2011-001	7° 44' 44.057" LS	109° 31' 29.267" BT	337317.12	9143547.14
18	TK 33.05.03.2011-03.2020-001	7° 43' 29.194" LS	109° 32' 6.956" BT	338463.97	9145850.79
19	TK 33.05.03.2011-03.2020-002	7° 43' 26.452" LS	109° 32' 9.439" BT	338539.77	9145935.27
20	TK 33.05.03.2011-03.2020-003	7° 43' 20.860" LS	109° 32' 10.337" BT	338566.68	9146107.16
21	TK 33.05.03.2011-03.2019-001	7° 43' 22.261" LS	109° 31' 48.562" BT	337899.63	9144061.83
22	TK 33.05.03.2011-03.2019-002	7° 43' 22.829" LS	109° 31' 48.604" BT	337900.99	9146044.37
23	TK 33.05.03.2011-03.2019-003	7° 43' 53.054" LS	109° 31' 50.925" BT	337975.31	9145116.16
24	TK 33.05.03.2011-03.2019-004	7° 44' 20.239" LS	109° 31' 43.216" BT	337741.98	9144280.27
25	TK 33.05.03.2011-03.2019-005	7° 44' 20.906" LS	109° 31' 42.141" BT	337709.13	9144259.69
26	TK 33.05.03.2011-03.2019-006	7° 44' 25.337" LS	109° 31' 35.971" BT	337520.53	9144122.89
27	TK 33.05.03.2011-03.2019-007	7° 44' 30.037" LS	109° 31' 34.848" BT	337486.62	9143978.42
28	TK 33.05.03.2011-03.2019-010	7° 44' 34.422" LS	109° 31' 33.908" BT	337458.28	9143843.61
29	TK 33.05.03.2011-03.2019-012	7° 44' 36.665" LS	109° 31' 29.447" BT	337321.85	9143774.25
30	TK 33.05.03.2011-03.2019-013	7° 44' 36.849" LS	109° 31' 26.271" BT	337224.57	9143768.26
31	TK 33.05.03.2011-03.2019-014	7° 44' 17.234" LS	109° 31' 47.314" BT	337861.29	9144433.32
32	TK 33.05.03.2011-03.2019-011	7° 44' 37.321" LS	109° 31' 33.405" BT	337443.18	9143754.50
33	TK 33.05.03.2011-03.2019-004	7° 43' 59.844" LS	109° 31' 50.085" BT	337950.28	9144907.52
34	TK 33.05.03.2010-03.2011-003	7° 44' 21.044" LS	109° 32' 1.267" BT	338295.14	9144257.46
35	TK 33.05.03.2010-03.2011-002	7° 43' 54.514" LS	109° 32' 5.329" BT	338416.79	9145072.85
36	TK 33.05.03.2010-03.2011-001	7° 43' 39.446" LS	109° 32' 6.807" BT	338516.92	9145812.53
37	TK 33.05.03.2010-03.2010-001	7° 44' 27.079" LS	109° 31' 24.365" BT	337166.20	9143760.99
38	TK 33.05.03.2011-03.2012-002	7° 44' 42.262" LS	109° 31' 23.275" BT	337133.35	9143601.65
39	TK 33.05.03.2011-03.2012-003	7° 44' 42.656" LS	109° 31' 24.217" BT	337162.25	9143589.66
40	TK 33.05.03.2011-03.2012-004	7° 44' 44.163" LS	109° 31' 24.109" BT	337159.11	9143543.34

Sumber Peta : - Citra Tegak Satelit Resolusi Sangat Tinggi Tahun Akuisisi 2013-2015 dengan resolusi spasial 0.5 meter – Badan Informasi Geospasial
- Citra Satelit Resolusi Tinggi (Google Online Service Map) Tahun Unduh 2022
- Data batas wilayah administrasi desa/kelurahan hasil kegiatan Penetapan dan Penegasan Batas Desa Kabupaten Kebumen Tahun 2023
- Data batas desa/kelurahan hasil delineasi secara kartometrik tanpa kesepakatan tahun 2019 - Pusat Pemetaan Batas Wilayah
- Data batas wilayah administrasi kabupaten/kota

Riwayat Peta : Peta ini dibuat berdasarkan hasil penggambaran batas yang dilakukan dengan kesepakatan antar Kepala Desa / Lurah dan diketahui oleh Tim Penetapan dan Penegasan Batas Desa tingkat Kabupaten Kebumen

BUPATI KEBUMEN,

ttd.

ARIF SUGIYANTO

LAMPIRAN XII
PERATURAN BUPATI KEBUMEN
NOMOR 30 TAHUN 2024
TENTANG
PENETAPAN DAN PENEGASAN BATAS DESA DI KECAMATAN PURING KABUPATEN KEBUMEN

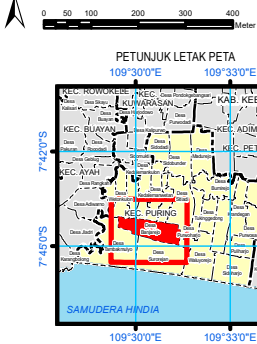
PETA BATAS DESA BANJAREJO KECAMATAN PURING KABUPATEN KEBUMEN



PETA BATAS DESA

Kode Wilayah : 33.05.03.2012
DESA BANJAREJO
KECAMATAN PURING
KABUPATEN KEBUMEN
PROVINSI JAWA TENGAH

SKALA 1:16.000



Sistem Proyeksi : Transverse Mercator
Sistem Grid : Grid Geografi dan Grid Universal Transverse Mercator
Datum Horizontal : SRGI 2013



DIBUAT DAN DITERBITKAN OLEH:
PEMERINTAH KABUPATEN KEBUMEN
Jl. HM Sarbini No.22, Kebumen, Bumirejo, Kec. Kebumen,
Kabupaten Kebumen, Jawa Tengah
Email: dispermades@kebumenkab.go.id Telp. (0287) 381662
© Copyright 2023, All Rights Reserved.

© Hak cipta dilindungi oleh Undang-Undang Republik Indonesia

KETERANGAN

- ▲ Titik Kartometrik
● Fasilitas Umum dan Bangunan Lainnya
--- Batas Kabupaten/Kota
--- Batas Kecamatan
--- Batas Desa/Kelurahan

Daftar Titik Kartometrik

NO	TITIK KARTOMETRIK	KOORDINAT GEOGRAFIS		KOORDINAT UTM	
		Lintang	Bujur	X (m)	Y (m)
1	TK 33.05.03.2012-03.2013-001	7° 44' 7.984" LS	109° 29' 47.381" BT	334191.46	914464.33
2	TK 33.05.03.2012-03.2015-000	7° 44' 8.132" LS	109° 30' 1.078" BT	334611.15	914464.27
3	TK 33.05.03.2012-03.2016-000	7° 44' 10.287" LS	109° 30' 18.844" BT	335155.76	9144576.99
4	TK 33.05.03.2012-03.2017-001	7° 44' 44.339" LS	109° 31' 24.097" BT	337158.74	9143337.92
5	TK 33.05.03.2012-03.2017-002	7° 44' 58.782" LS	109° 31' 21.634" BT	337084.82	9143094.01
6	TK 33.05.03.2012-03.2017-003	7° 44' 58.885" LS	109° 31' 24.406" BT	337167.42	9143766.93
7	TK 33.05.03.2012-03.2018-001	7° 44' 39.463" LS	109° 30' 5.142" BT	334739.08	9143679.25
8	TK 33.05.03.2012-03.2018-002	7° 44' 14.203" LS	109° 30' 39.721" BT	335795.86	9144458.92
9	TK 33.05.03.2012-03.2018-003	7° 44' 16.461" LS	109° 30' 56.747" BT	336317.78	9144391.39
10	TK 33.05.03.2012-03.2018-004	7° 44' 4.350" LS	109° 29' 26.140" BT	333540.24	9144753.64
11	TK 33.05.03.2012-03.2018-005	7° 44' 14.774" LS	109° 30' 47.056" BT	336202.64	9144442.17
12	TK 33.05.03.2012-03.2018-006	7° 44' 14.534" LS	109° 30' 47.909" BT	336045.76	9144440.64
13	TK 33.05.03.2012-03.2017-002	7° 44' 11.565" LS	109° 30' 27.974" BT	335435.65	9145338.69
14	TK 33.05.03.2012-03.2017-003	7° 44' 11.716" LS	109° 30' 28.199" BT	335442.56	9144534.09
15	TK 33.05.03.2012-03.2015-001	7° 44' 8.259" LS	109° 29' 55.817" BT	334449.84	9144636.79
16	TK 33.05.03.2012-03.2015-002	7° 44' 6.698" LS	109° 29' 56.319" BT	334465.19	9144984.79
17	TK 33.05.03.2012-03.2017-001	7° 44' 11.368" LS	109° 30' 25.853" BT	335370.61	9145544.52
18	TK 33.05.03.2012-03.2018-001	7° 44' 14.756" LS	109° 30' 47.229" BT	336025.96	9144442.73
19	TK 33.05.03.2012-03.2018-002	7° 44' 7.485" LS	109° 29' 44.523" BT	334103.82	9144659.34
20	TK 33.05.03.2012-03.2012-007	7° 44' 38.736" LS	109° 30' 2.573" BT	334660.27	9143701.31
21	TK 33.05.03.2012-03.2012-006	7° 44' 36.234" LS	109° 29' 52.497" BT	334351.28	9143777.08
22	TK 33.05.03.2012-03.2012-005	7° 44' 31.283" LS	109° 29' 53.096" BT	334369.11	9143920.24
23	TK 33.05.03.2012-03.2012-004	7° 44' 26.399" LS	109° 29' 33.592" BT	333770.96	9144077.13
24	TK 33.05.03.2012-03.2012-003	7° 44' 25.525" LS	109° 29' 32.848" BT	333748.06	9144103.91
25	TK 33.05.03.2012-03.2012-002	7° 44' 24.618" LS	109° 29' 26.576" BT	333555.79	9144131.08
26	TK 33.05.03.2012-03.2012-001	7° 44' 5.577" LS	109° 29' 26.312" BT	333545.64	9144715.99
27	TK 33.05.03.2012-03.2019-001	7° 44' 16.939" LS	109° 30' 58.706" BT	336377.84	9144376.92
28	TK 33.05.03.2012-03.2019-002	7° 44' 19.486" LS	109° 31' 17.777" BT	336962.45	9144380.71
29	TK 33.05.03.2012-03.2019-003	7° 44' 20.084" LS	109° 31' 20.953" BT	337059.83	9144282.68
30	TK 33.05.03.2012-03.2019-004	7° 44' 27.584" LS	109° 31' 20.138" BT	337035.67	9144052.20
31	TK 33.05.03.2012-03.2019-005	7° 44' 28.445" LS	109° 31' 24.627" BT	337173.28	9144026.24
32	TK 33.05.03.2012-03.2019-006	7° 44' 35.787" LS	109° 31' 24.602" BT	337173.32	9143806.69
33	TK 33.05.03.2012-03.2019-007	7° 44' 36.686" LS	109° 31' 24.417" BT	337168.65	9143773.99
34	TK 33.05.03.2012-03.2012-001	7° 44' 37.079" LS	109° 31' 24.368" BT	337166.20	9143760.99
35	TK 33.05.03.2012-03.2012-002	7° 44' 42.262" LS	109° 31' 23.275" BT	337133.35	9143601.65
36	TK 33.05.03.2012-03.2012-003	7° 44' 43.656" LS	109° 31' 24.217" BT	337162.25	9143589.66
37	TK 33.05.03.2012-03.2012-004	7° 44' 44.163" LS	109° 31' 24.109" BT	337159.11	9143543.34
38	TK 33.05.03.2012-03.2012-005	7° 44' 56.527" LS	109° 31' 15.926" BT	336909.70	9143162.66
39	TK 33.05.03.2012-03.2012-006	7° 44' 56.398" LS	109° 31' 15.816" BT	336906.31	9143166.62
40	TK 33.05.03.2012-03.2012-007	7° 44' 47.172" LS	109° 30' 31.593" BT	335550.35	9143444.29
41	TK 33.05.03.2012-03.2012-008	7° 44' 46.563" LS	109° 30' 30.466" BT	335515.75	9143463.88
42	TK 33.05.03.2012-03.2012-009	7° 44' 43.416" LS	109° 30' 20.761" BT	335218.07	9143559.52
43	TK 33.05.03.2012-03.2012-010	7° 44' 54.076" LS	109° 31' 22.341" BT	337105.98	9143338.64

Sumber Peta :
- Citra Tegak Satelit Resolusi Sangat Tinggi Tahun Akuisisi 2013-2015 dengan resolusi spasial 0.5 meter – Badan Informasi Geospasial
- Citra Satelit Resolusi Tinggi (Google Online Service Map) Tahun Unduh 2022
- Data batas wilayah administrasi desa/kelurahan hasil kegiatan Penetapan dan Penegasan Batas Desa Kabupaten Kebumen Tahun 2023
- Data batas desa/kelurahan hasil delineasi secara kartometrik tanpa kesepakatan tahun 2019 - Pusat Pemetaan Batas Wilayah
- Data batas wilayah administrasi kabupaten/kota

Riwayat Peta :
Peta ini dibuat berdasarkan hasil penggambaran batas yang dilakukan dengan kesepakatan antar Kepala Desa / Lurah dan diketahui oleh Tim Penetapan dan Penegasan Batas Desa tingkat Kabupaten Kebumen

BUPATI KEBUMEN,

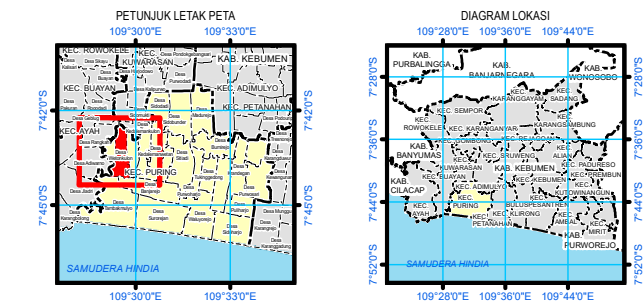
ttd.

ARIF SUGIYANTO

PETA BATAS DESA WETONKULON KECAMATAN PURING KABUPATEN KEBUMEN



DESA WETONKULON
KECAMATAN PURING
KABUPATEN KEBUMEN
PROVINSI JAWA TENGAH



Sistem Proyeksi	:	Transverse Mercator
Sistem Grid	:	Grid Geografi dan Grid Universal Transverse Mercator
Datum Horizontal	:	SRGI 2013



DIBUAT DAN DITERBITKAN OLEH:
PEMERINTAH KABUPATEN KEBUMEN
 Jl. HM Sarbini No.22, Kebumen, Bumirejo, Kec. Kebumen,
 Kabupaten Kebumen, Jawa Tengah
 Email: dispermas2@kebumenkab.go.id Telp. (0287) 381662
 © Copyright 2023, All Rights Reserved.

© Hak cipta dilindungi oleh Undang-Undang Republik Indonesia

KETERANGAN

- | | | | |
|---|-------------------------------------|-------|----------------------|
| | Titik Kartometrik | ----- | Batas Kabupaten/Kota |
| | Fasilitas Umum dan Bangunan Lainnya | ----- | Batas Kecamatan |
| | | ----- | Batas Desa/Kelurahan |

Daftar Titik Kartometrik

[illegible]

umber Peta : - Citra Tegak Skala Titik Resolusi Sangat Tinggi Tahun Akuisisi 2013-2015 dengan resolusi spasial 0.5 meter
- Badan Informasi Geospasial
- Data Satelit Administrasi Digital (Google Online Service Map) Tahun Unduh 2022
- Data batas wilayah administrasi desa/kelurahan hasil kegiatan Penetapan dan Penegasan Batas Desa
Kabupaten Kebumen Tahun 2023
- Data batas desa/kelurahan hasil deliniasi secara kartometrik tanpa kesepakatan tahun 2019 -
Pusat Pemetaan Batas Wilayah
- Data batas wilayah administrasi kabupaten/kota

Riwayat Peta : Peta ini dibuat berdasarkan hasil penggambaran batas yang dilakukan dengan kesepakatan antar Kepala Desa / Lurah dan diketahui oleh Tim Penetapan dan Penegasan Batas Desa tingkat Kabupaten Kebum...

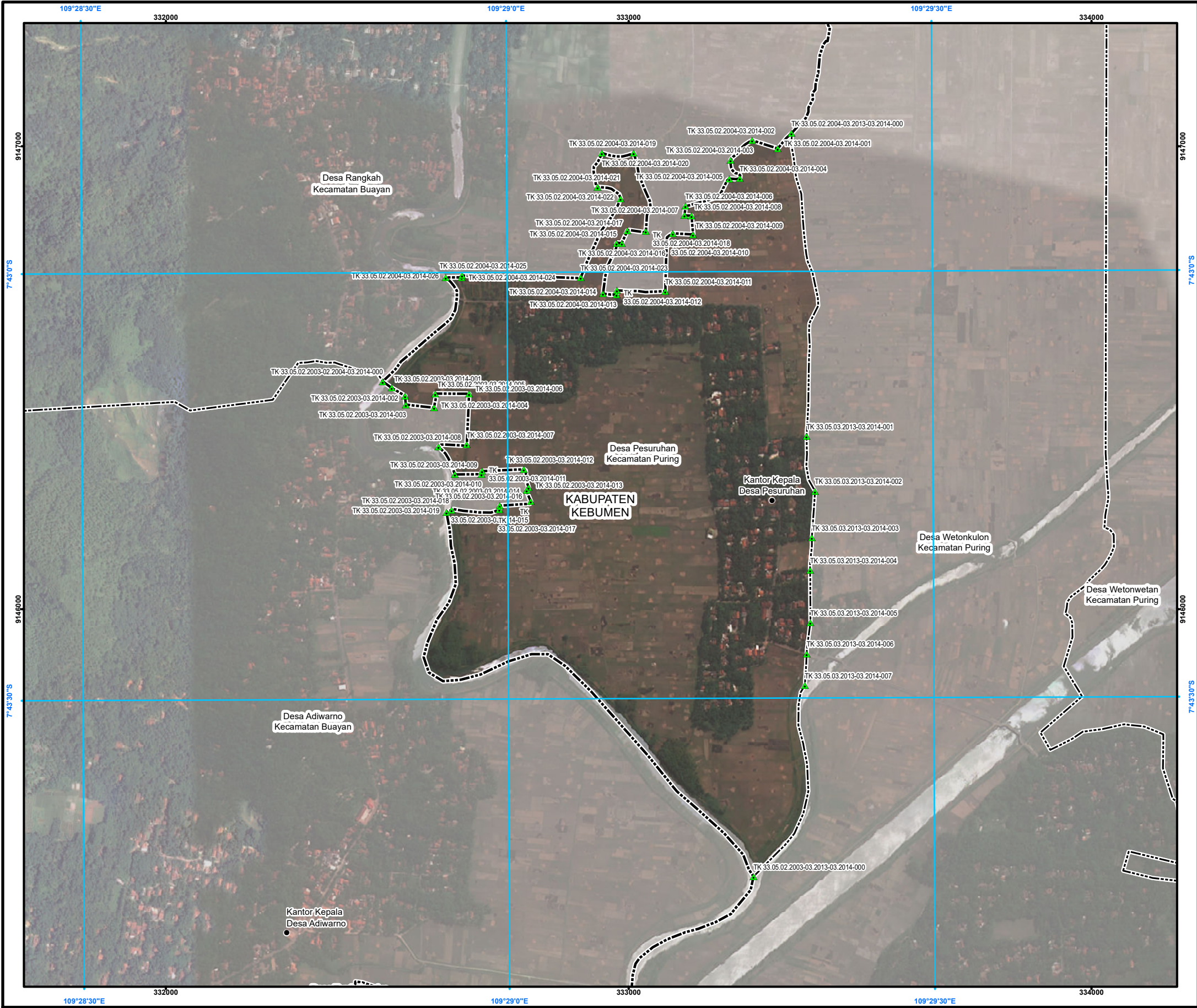
BUPATI KEBUMEN,

ttd.

ARIF SUGIYANTO

LAMPIRAN XIV
PERATURAN BUPATI KEBUMEN
NOMOR 30 TAHUN 2024
TENTANG
PENETAPAN DAN PENEGASAN BATAS DESA DI KECAMATAN PURING KABUPATEN KEBUMEN

PETA BATAS DESA PESURUHAN KECAMATAN PURING KABUPATEN KEBUMEN



PETA BATAS DESA

Kode Wilayah : 33.05.03.2014
DESA PESURUHAN
KECAMATAN PURING
KABUPATEN KEBUMEN
PROVINSI JAWA TENGAH

U SKALA 1:9.000
0 50 100 200 300 400
Meter

PETUNJUK LETAK PETA

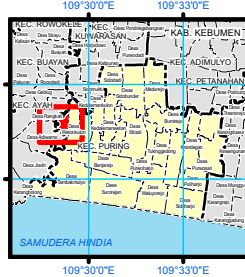
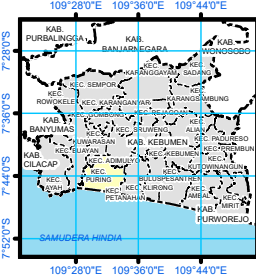


DIAGRAM LOKASI



Sistem Proyeksi : Transverse Mercator
Sistem Grid : Grid Geografi dan Grid Universal Transverse Mercator
Datum Horizontal : SRGI 2013



DIBUAT DAN DITERBITKAN OLEH:
PEMERINTAH KABUPATEN KEBUMEN
Jl. HM Sarbini No.22, Kebumen, Bumirejo, Kec. Kebumen,
Kabupaten Kebumen, Jawa Tengah
Email: dispermades@kebumenkab.go.id Telp. (0287) 381662
© Copyright 2023, All Rights Reserved.

© Hak cipta dilindungi oleh Undang-Undang Republik Indonesia

KETERANGAN

- ▲ Titik Kartometrik
● Fasilitas Umum dan Bangunan Lainnya
--- Batas Kabupaten/Kota
--- Batas Kecamatan
--- Batas Desa/Kelurahan

Daftar Titik Kartometrik

NO	TITIK KARTOMETRIK	KOORDINAT GEOGRAFIS		KOORDINAT UTM	
		S. (B)	L. (B)	S. (B)	L. (B)
1	TK 33.05.02.2004-03.2014-001	7° 42' 51.367" S	109° 29' 19.279" E	33322.06	914994.86
2	TK 33.05.02.2004-03.2014-002	7° 42' 58.782" S	109° 29' 17.071" E	33326.09	914992.03
3	TK 33.05.02.2004-03.2014-003	7° 42' 52.147" S	109° 29' 15.999" E	33320.42	914990.52
4	TK 33.05.02.2004-03.2014-004	7° 42' 53.479" S	109° 29' 16.404" E	33320.30	914992.94
5	TK 33.05.02.2004-03.2014-005	7° 42' 53.479" S	109° 29' 15.979" E	33321.83	914992.94
6	TK 33.05.02.2004-03.2014-006	7° 42' 55.382" S	109° 29' 12.799" E	33319.71	914987.61
7	TK 33.05.02.2004-03.2014-007	7° 42' 56.067" S	109° 29' 13.011" E	33319.68	914989.08
8	TK 33.05.02.2004-03.2014-008	7° 42' 56.067" S	109° 29' 13.184" E	33315.80	914984.83
9	TK 33.05.02.2004-03.2014-009	7° 42' 57.387" S	109° 29' 13.287" E	33319.09	914989.45
10	TK 33.05.02.2004-03.2014-010	7° 42' 57.387" S	109° 29' 13.488" E	33309.94	914981.40
11	TK 33.05.02.2004-03.2014-011	7° 43' 1.368" S	109° 29' 11.304" E	33309.77	914986.77
12	TK 33.05.02.2004-03.2014-012	7° 43' 1.292" S	109° 29' 9.600" E	33297.43	914988.12
13	TK 33.05.02.2004-03.2014-013	7° 43' 1.587" S	109° 29' 7.871" E	33293.59	914979.68
14	TK 33.05.02.2004-03.2014-014	7° 43' 1.519" S	109° 29' 6.529" E	33294.63	914981.68
15	TK 33.05.02.2004-03.2014-015	7° 42' 57.989" S	109° 29' 7.854" E	332973.02	914979.18
16	TK 33.05.02.2004-03.2014-016	7° 42' 57.982" S	109° 29' 8.268" E	33295.38	914979.43
17	TK 33.05.02.2004-03.2014-017	7° 42' 57.982" S	109° 29' 8.600" E	33297.49	914981.40
18	TK 33.05.02.2004-03.2014-018	7° 42' 57.146" S	109° 29' 9.961" E	33307.16	914981.30
19	TK 33.05.02.2004-03.2014-019	7° 42' 51.657" S	109° 29' 8.149" E	33303.33	914985.04
20	TK 33.05.02.2004-03.2014-020	7° 42' 51.637" S	109° 29' 6.977" E	332942.06	914985.22
21	TK 33.05.02.2004-03.2014-021	7° 42' 54.022" S	109° 29' 6.570" E	33293.08	914991.70
22	TK 33.05.02.2004-03.2014-022	7° 42' 54.458" S	109° 29' 6.100" E	33290.53	914988.43
23	TK 33.05.02.2004-03.2014-023	7° 43' 0.381" S	109° 29' 5.361" E	33286.61	914976.44
24	TK 33.05.02.2004-03.2014-024	7° 43' 0.349" S	109° 29' 56.361" E	33263.16	914971.74
25	TK 33.05.02.2004-03.2014-025	7° 43' 0.210" S	109° 29' 56.982" E	33263.78	914970.78
26	TK 33.05.02.2004-03.2014-026	7° 43' 0.097" S	109° 29' 51.908" E	332487.03	9149477.05
27	TK 33.05.02.2004-03.2014-027	7° 43' 0.060" S	109° 29' 52.908" E	332519.79	9149469.76
28	TK 33.05.02.2004-03.2014-028	7° 43' 0.277" S	109° 29' 52.908" E	332518.69	9149441.82
29	TK 33.05.02.2004-03.2014-029	7° 43' 0.569" S	109° 29' 54.980" E	332570.63	9149434.03
30	TK 33.05.02.2004-03.2014-030	7° 43' 0.506" S	109° 29' 55.071" E	33262.13	9149465.72
31	TK 33.05.02.2004-03.2014-031	7° 43' 0.532" S	109° 29' 57.402" E	33265.10	9149465.02
32	TK 33.05.02.2004-03.2014-032	7° 43' 1.095" S	109° 29' 57.281" E	33260.24	9149455.12
33	TK 33.05.02.2004-03.2014-033	7° 43' 1.249" S	109° 29' 55.293" E	33259.36	9149450.74
34	TK 33.05.02.2004-03.2014-034	7° 43' 1.402" S	109° 29' 56.037" E	33263.48	9149429.85
35	TK 33.05.02.2004-03.2014-035	7° 43' 1.485" S	109° 29' 58.317" E	33268.23	9149421.62
36	TK 33.05.02.2004-03.2014-036	7° 43' 1.971" S	109° 29' 58.301" E	33268.23	9149429.25
37	TK 33.05.02.2004-03.2014-037	7° 43' 1.981" S	109° 29' 1.999" E	33277.27	9149421.40
38	TK 33.05.02.2004-03.2014-038	7° 43' 1.145" S	109° 29' 1.624" E	33278.63	9149426.51
39	TK 33.05.02.2004-03.2014-039	7° 43' 1.333" S	109° 29' 1.400" E	33277.73	9149426.11
40	TK 33.05.02.2004-03.2014-040	7° 43' 1.613" S	109° 29' 1.778" E	33278.48	9149432.79
41	TK 33.05.02.2004-03.2014-041	7° 43' 1.604" S	109° 29' 39.593" E	33272.38	9149422.61
42	TK 33.05.02.2004-03.2014-042	7° 43' 1.605" S	109° 29' 39.508" E	33272.84	9149421.40
43	TK 33.05.02.2004-03.2014-043	7° 43' 1.602" S	109° 29' 55.831" E	33265.11	9149429.25
44	TK 33.05.02.2004-03.2014-044	7° 43' 1.602" S	109° 29' 56.101" E	33261.27	9149421.40
45	TK 33.05.02.2004-03.2014-045	7° 43' 0.349" S	109° 29' 55.832" E	33264.36	914971.74
46	TK 33.05.02.2004-03.2014-046	7° 43' 0.349" S	109° 29' 55.832" E	33264.36	914971.74
47	TK 33.05.02.2004-03.2014-047	7° 42' 56.067" S	109° 29' 20.232" E	33351.74	9149707.02
48	TK 33.05.02.2004-03.2014-048	7° 42' 56.067" S	109° 29' 20.232" E	33351.74	9149707.02
49	TK 33.05.02.2004-03.2014-049	7° 42' 56.067" S	109° 29' 20.232" E	33351.74	9149707.02
50	TK 33.05.02.2004-03.2014-050	7° 42' 56.067" S	109° 29' 20.232" E	33351.74	9149707.02
51	TK 33.05.02.2004-03.2014-051	7° 42' 56.067" S	109° 29' 20.232" E	33351.74	9149707.02
52	TK 33.05.02.2004-03.2014-052	7° 42' 56.067" S	109° 29' 20.232" E	33351.74	9149707.02
53	TK 33.05.02.2004-03.2014-053	7° 42' 56.067" S	109° 29' 20.232" E	33351.74	9149707.02
54	TK 33.05.02.2004-03.2014-054	7° 42' 56.067" S	109° 29' 20.232" E	33351.74	9149707.02
55	TK 33.05.02.2004-03.2014-055	7° 42' 56.067" S	109° 29' 20.232" E	33351.74	9149707.02

Sumber Peta :
- Citra Tegak Satelit Resolusi Sangat Tinggi Tahun Akuisisi 2013-2015 dengan resolusi spasial 0.5 meter – Badan Informasi Geospasial
- Citra Satelit Resolusi Tinggi (Google Online Service Map) Tahun Unduh 2022
- Data batas wilayah administrasi desa/kelurahan hasil kegiatan Penetapan dan Penegasan Batas Desa Kabupaten Kebumen Tahun 2023
- Data batas desa/kelurahan hasil delineasi secara kartometrik tanpa kesepakatan tahun 2019 - Pusat Pemetaan Batas Wilayah
- Data batas wilayah administrasi kabupaten/kota

Riwayat Peta :
- Peta ini dibuat berdasarkan hasil penggambaran batas yang dilakukan dengan kesepakatan antar Kepala Desa / Lurah dan diketahui oleh Tim Penetapan dan Penegasan Batas Desa tingkat Kabupaten Kebumen

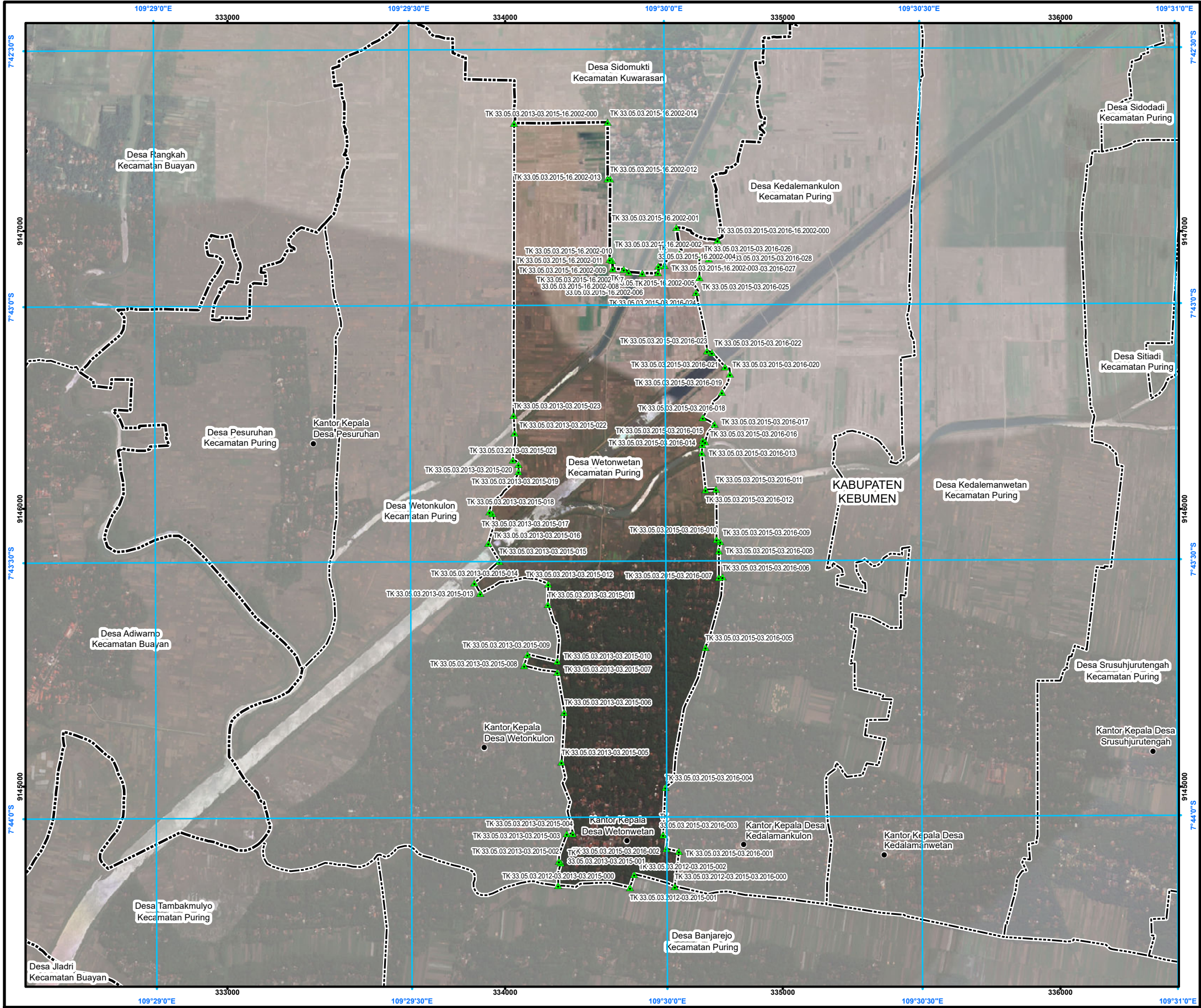
BUPATI KEBUMEN,

ttd.

ARIF SUGIYANTO

LAMPIRAN XV
PERATURAN BUPATI KEBUMEN
NOMOR 30 TAHUN 2024
TENTANG
PENETAPAN DAN PENEGASAN BATAS DESA DI KECAMATAN PURING KABUPATEN KEBUMEN

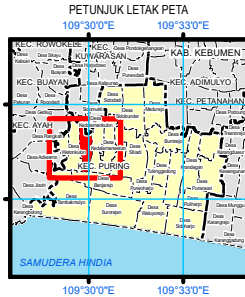
PETA BATAS DESA WETONWETAN KECAMATAN PURING KABUPATEN KEBUMEN



PETA BATAS DESA

Kode Wilayah : 33.05.03.2015
DESA WETONWETAN
KECAMATAN PURING
KABUPATEN KEBUMEN
PROVINSI JAWA TENGAH

U SKALA 1:15.000
0 50 100 200 300 400
Meter



Sistem Proyeksi : Transverse Mercator
Sistem Grid : Grid Geografi dan Grid Universal Transverse Mercator
Datum Horizontal : SRGI 2013



DIBUAT DAN DITERBITKAN OLEH:
PEMERINTAH KABUPATEN KEBUMEN
Jl. HM Sarbini No.22, Kebumen, Bumirejo, Kec. Kebumen,
Kabupaten Kebumen, Jawa Tengah
Email: dispermades@kebumenkab.go.id Telp. (0287) 381662
© Copyright 2023, All Rights Reserved.

© Hak cipta dilindungi oleh Undang-Undang Republik Indonesia

KETERANGAN

- ▲ Titik Kartometrik
● Fasilitas Umum dan Bangunan Lainnya
--- Batas Kabupaten/Kota
--- Batas Kecamatan
--- Batas Desa/Kelurahan

Daftar Titik Kartometrik

NO	TIPE	KARTOMETRIK	KOORDINAT GEODASIS		KOORDINAT UTM	
			LATANG	BUDUNG	X	Y
1	Titik	TK 33.05.03.2015-001	109°28'59"E	7°42'31"S	332999	9146999
2	Titik	TK 33.05.03.2015-002	109°28'59"E	7°42'31"S	332999	9146999
3	Titik	TK 33.05.03.2015-003	109°28'59"E	7°42'31"S	332999	9146999
4	Titik	TK 33.05.03.2015-004	109°28'59"E	7°42'31"S	332999	9146999
5	Titik	TK 33.05.03.2015-005	109°28'59"E	7°42'31"S	332999	9146999
6	Titik	TK 33.05.03.2015-006	109°28'59"E	7°42'31"S	332999	9146999
7	Titik	TK 33.05.03.2015-007	109°28'59"E	7°42'31"S	332999	9146999
8	Titik	TK 33.05.03.2015-008	109°28'59"E	7°42'31"S	332999	9146999
9	Titik	TK 33.05.03.2015-009	109°28'59"E	7°42'31"S	332999	9146999
10	Titik	TK 33.05.03.2015-010	109°28'59"E	7°42'31"S	332999	9146999
11	Titik	TK 33.05.03.2015-011	109°28'59"E	7°42'31"S	332999	9146999
12	Titik	TK 33.05.03.2015-012	109°28'59"E	7°42'31"S	332999	9146999
13	Titik	TK 33.05.03.2015-013	109°28'59"E	7°42'31"S	332999	9146999
14	Titik	TK 33.05.03.2015-014	109°28'59"E	7°42'31"S	332999	9146999
15	Titik	TK 33.05.03.2015-015	109°28'59"E	7°42'31"S	332999	9146999
16	Titik	TK 33.05.03.2015-016	109°28'59"E	7°42'31"S	332999	9146999
17	Titik	TK 33.05.03.2015-017	109°28'59"E	7°42'31"S	332999	9146999
18	Titik	TK 33.05.03.2015-018	109°28'59"E	7°42'31"S	332999	9146999
19	Titik	TK 33.05.03.2015-019	109°28'59"E	7°42'31"S	332999	9146999
20	Titik	TK 33.05.03.2015-020	109°28'59"E	7°42'31"S	332999	9146999
21	Titik	TK 33.05.03.2015-021	109°28'59"E	7°42'31"S	332999	9146999
22	Titik	TK 33.05.03.2015-022	109°28'59"E	7°42'31"S	332999	9146999
23	Titik	TK 33.05.03.2015-023	109°28'59"E	7°42'31"S	332999	9146999
24	Titik	TK 33.05.03.2015-024	109°28'59"E	7°42'31"S	332999	9146999
25	Titik	TK 33.05.03.2015-025	109°28'59"E	7°42'31"S	332999	9146999
26	Titik	TK 33.05.03.2015-026	109°28'59"E	7°42'31"S	332999	9146999
27	Titik	TK 33.05.03.2015-027	109°28'59"E	7°42'31"S	332999	9146999
28	Titik	TK 33.05.03.2015-028	109°28'59"E	7°42'31"S	332999	9146999
29	Titik	TK 33.05.03.2015-029	109°28'59"E	7°42'31"S	332999	9146999
30	Titik	TK 33.05.03.2015-030	109°28'59"E	7°42'31"S	332999	9146999
31	Titik	TK 33.05.03.2015-031	109°28'59"E	7°42'31"S	332999	9146999
32	Titik	TK 33.05.03.2015-032	109°28'59"E	7°42'31"S	332999	9146999
33	Titik	TK 33.05.03.2015-033	109°28'59"E	7°42'31"S	332999	9146999
34	Titik	TK 33.05.03.2015-034	109°28'59"E	7°42'31"S	332999	9146999
35	Titik	TK 33.05.03.2015-035	109°28'59"E	7°42'31"S	332999	9146999
36	Titik	TK 33.05.03.2015-036	109°28'59"E	7°42'31"S	332999	9146999
37	Titik	TK 33.05.03.2015-037	109°28'59"E	7°42'31"S	332999	9146999
38	Titik	TK 33.05.03.2015-038	109°28'59"E	7°42'31"S	332999	9146999
39	Titik	TK 33.05.03.2015-039	109°28'59"E	7°42'31"S	332999	9146999
40	Titik	TK 33.05.03.2015-040	109°28'59"E	7°42'31"S	332999	9146999
41	Titik	TK 33.05.03.2015-041	109°28'59"E	7°42'31"S	332999	9146999
42	Titik	TK 33.05.03.2015-042	109°28'59"E	7°42'31"S	332999	9146999
43	Titik	TK 33.05.03.2015-043	109°28'59"E	7°42'31"S	332999	9146999
44	Titik	TK 33.05.03.2015-044	109°28'59"E	7°42'31"S	332999	9146999
45	Titik	TK 33.05.03.2015-045	109°28'59"E	7°42'31"S	332999	9146999
46	Titik	TK 33.05.03.2015-046	109°28'59"E	7°42'31"S	332999	9146999
47	Titik	TK 33.05.03.2015-047	109°28'59"E	7°42'31"S	332999	9146999
48	Titik	TK 33.05.03.2015-048	109°28'59"E	7°42'31"S	332999	9146999
49	Titik	TK 33.05.03.2015-049	109°28'59"E	7°42'31"S	332999	9146999
50	Titik	TK 33.05.03.2015-050	109°28'59"E	7°42'31"S	332999	9146999
51	Titik	TK 33.05.03.2015-051	109°28'59"E	7°42'31"S	332999	9146999
52	Titik	TK 33.05.03.2015-052	109°28'59"E	7°42'31"S	332999	9146999
53	Titik	TK 33.05.03.2015-053	109°28'59"E	7°42'31"S	332999	9146999
54	Titik	TK 33.05.03.2015-054	109°28'59"E	7°42'31"S	332999	9146999
55	Titik	TK 33.05.03.2015-055	109°28'59"E	7°42'31"S	332999	9146999
56	Titik	TK 33.05.03.2015-056	109°28'59"E	7°42'31"S	332999	9146999
57	Titik	TK 33.05.03.2015-057	109°28'59"E	7°42'31"S	332999	9146999
58	Titik	TK 33.05.03.2015-058	109°28'59"E	7°42'31"S	332999	9146999
59	Titik	TK 33.05.03.2015-059	109°28'59"E	7°42'31"S	332999	9146999
60	Titik	TK 33.05.03.2015-060	109°28'59"E	7°42'31"S	332999	9146999
61	Titik	TK 33.05.03.2015-061	109°28'59"E	7°42'31"S	332999	9146999
62	Titik	TK 33.05.03.2015-062	109°28'59"E	7°42'31"S	332999	9146999
63	Titik	TK 33.05.03.2015-063	109°28'59"E	7°42'31"S	332999	9146999
64	Titik	TK 33.05.03.2015-064	109°28'59"E	7°42'31"S	332999	9146999
65	Titik	TK 33.05.03.2015-065	109°28'59"E	7°42'31"S	332999	9146999
66	Titik	TK 33.05.03.2015-066	109°28'59"E	7°42'31"S	332999	9146999
67	Titik	TK 33.05.03.2015-067	109°28'59"E	7°42'31"S	332999	9146999
68	Titik	TK 33.05.03.2015-068	109°28'59"E	7°42'31"S	332999	9146999
69	Titik	TK 33.05.03.2015-069	109°28'59"E	7°42'31"S	332999	9146999
70	Titik	TK 33.05.03.2015-070	109°28'59"E	7°42'31"S	332999	9146999
71	Titik	TK 33.05.03.2015-071	109°28'59"E	7°42'31"S	332999	9146999
72	Titik	TK 33.05.03.2015-072	109°28'59"E	7°42'31"S	332999	9146999
73	Titik	TK 33.05.03.2015-073	109°28'59"E	7°42'31"S	332999	9146999
74	Titik	TK 33.05.03.2015-074	109°28'59"E	7°42'31"S	332999	9146999
75	Titik	TK 33.05.03.2015-075	109°28'59"E	7°42'31"S	332999	9146999
76	Titik	TK 33.05.03.2015-076	109°28'59"E	7°42'31"S	332999	9146999
77	Titik	TK 33.05.03.2015-077	109°28'59"E	7°42'31"S	332999	9146999
78	Titik	TK 33.05.03.2015-078	109°28'59"E	7°42'31"S	332999	9146999
79	Titik	TK 33.05.03.2015-079	109°28'59"E	7°42'31"S	332999	9146999
80	Titik	TK 33.05.03.2015-080	109°28'59"E	7°42'31"S	332999	9146999
81	Titik	TK 33.05.03.2015-081	109°28'59"E	7°42'31"S	332999	9146999
82	Titik	TK 33.05.03.2015-082	109°28'59"E	7°42'31"S	332999	9146999
83	Titik	TK 33.05.03.2015-083	109°28'59"E	7°42'31"S	332999	9146999
84	Titik	TK 33.05.03.2015-084	109°28'59"E	7°42'31"S	332999	9146999
85	Titik	TK 33.05.03.2015-085	109°28'59"E	7°42'31"S	332999	9146999
86	Titik	TK 33.05.03.2015-086	109°28'59"E	7°42'31"S	332999	9146999
87	Titik	TK 33.05.03.2015-087	109°28'59"E	7°42'31"S	332999	9146999
88	Titik	TK 33.05.03.2015-088	109°28'59"E	7°42'31"S	332999	9146999
89	Titik	TK 33.05.03.2015-089	109°28'59"E	7°42'31"S	332999	9146999
90	Titik	TK 33.05.03.2015-090	109°28'59"E	7°42'31"S	332999	9146999
91	Titik	TK 33.05.03.2015-091	109°28'59"E	7°42'31"S	332999	9146999
92	Titik	TK 33.05.03.2015-092	109°28'59"E	7°42'31"S	332999	9146999
93	Titik	TK 33.05.03.2015-093	109°28'59"E	7°42'31"S	332999	9146999
94	Titik	TK 33.05.03.2015-094	109°28'59"E	7°42'31"S	332999	9146999
95	Titik	TK 33.05.03.2015-095	109°28'59"E	7°42'31"S	332999	9146999
96	Titik	TK 33.05.03.2015-096	109°28'59"E	7°42'31"S	332999	9146999
97	Titik	TK 33.05.03.2015-097	109°28'59"E	7°42'31"S	332999	9146999
98	Titik	TK 33.05.03.2015-098	109°28'59"E	7°42'31"S	332999	9146999
99	Titik	TK 33.05.03.2015-099	109°28'59"E	7°42'31"S	332999	9146999
100	Titik	TK 33.05.03.2015-100	109°28'59"E	7°42'31"S	332999	9146999

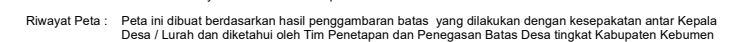
Sumber Peta : - Citra Tegak Satelit Resolusi Sangat Tinggi Tahun Akuisisi 2013-2015 dengan resolusi spasial 0.5 meter – Badan Informasi Geospasial
- Citra Satelit Resolusi Tinggi (Google Online Service Map) Tahun Unduh 2022
- Data batas wilayah administrasi desa/kelurahan hasil kegiatan Penetapan dan Penegasan Batas Desa Kabupaten Kebumen Tahun 2023
- Data batas desa/kelurahan hasil delineasi secara kartometrik tanpa kesepakatan tahun 2019 - Pusat Pemetaan Batas Wilayah
- Data batas wilayah administrasi kabupaten/kota

Riwayat Peta : Peta ini dibuat berdasarkan hasil penggambaran batas yang dilakukan dengan kesepakatan antar Kepala Desa / Lurah dan diketahui oleh Tim Penetapan dan Penegasan Batas Desa tingkat Kabupaten Kebumen

PETA BATAS DESA KEDALEMANKULON KECAMATAN PURING KABUPATEN KEBUMEN



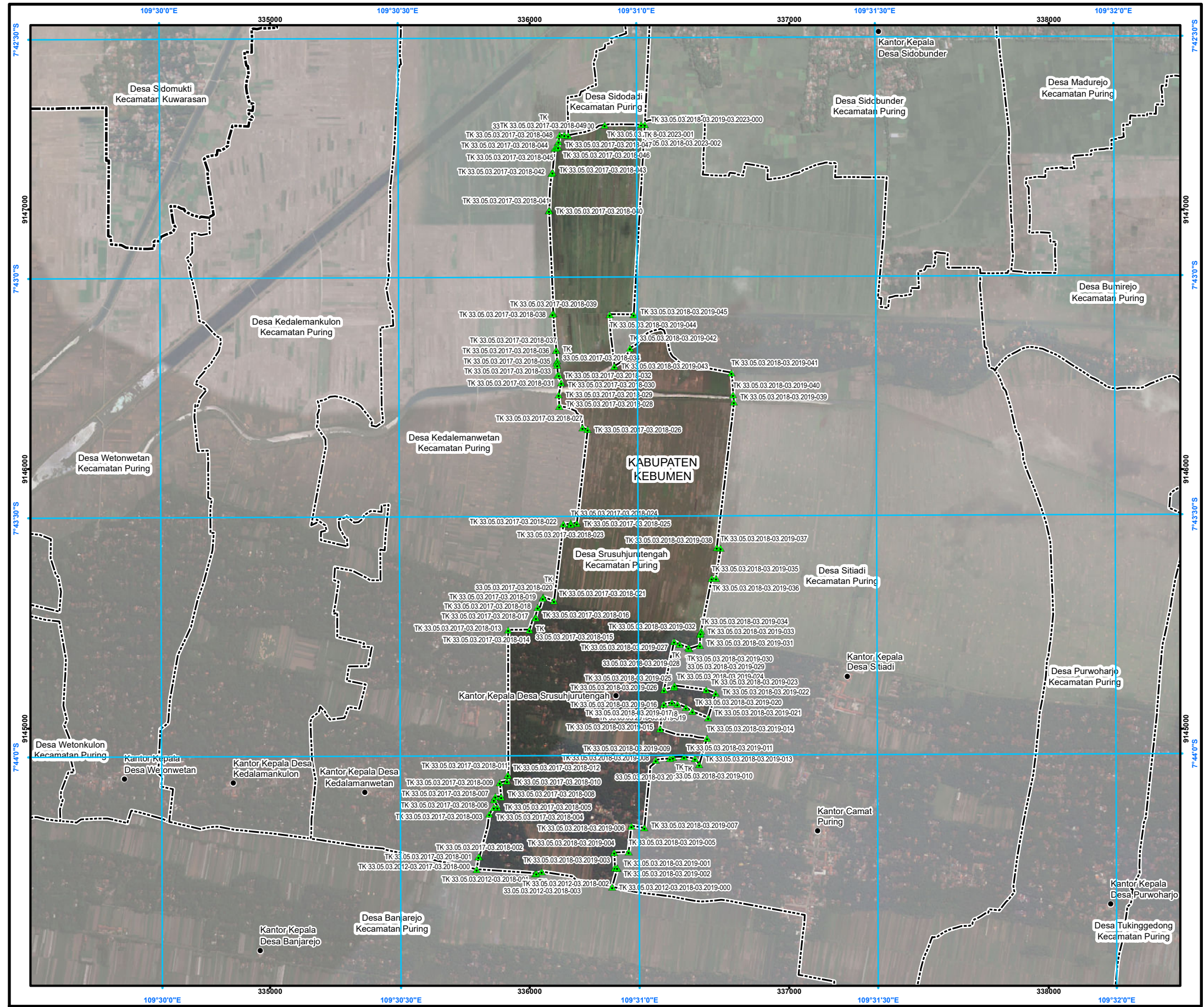
PETA BATAS DESA KEDALEMANWETAN KECAMATAN PURING KABUPATEN KEBUMEN



ARIF SUGIYANTO

LAMPIRAN XVII
PERATURAN BUPATI KEBUMEN
NOMOR 30 TAHUN 2024
TENTANG
PENETAPAN DAN PENEGASAN BATAS DESA DI KECAMATAN PURING KABUPATEN KEBUMEN

PETA BATAS DESA SRUSUHJURUTENGAH KECAMATAN PURING KABUPATEN KEBUMEN



PETA BATAS DESA

Kode Wilayah : 33.05.03.2018

DESA SRUSUHJURUTENGAH

KECAMATAN PURING
KABUPATEN KEBUMEN
PROVINSI JAWA TENGAH

SKALA 1:16.000



PETUNJUK LETAK PETA

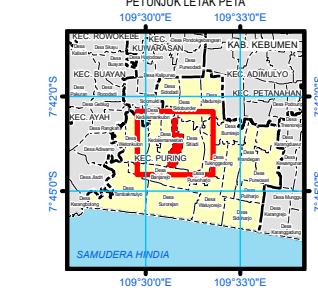
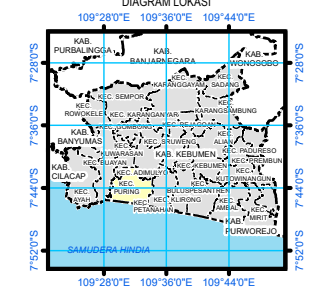


DIAGRAM LOKASI



Sistem Proyeksi : Transverse Mercator
Sistem Grid : Grid Geografi dan Grid Universal Transverse Mercator
Datum Horizontal : SRGI 2013



DIBUAT DAN DITERBITKAN OLEH:
PEMERINTAH KABUPATEN KEBUMEN
Jl. HM Sarbini No.22, Kebumen, Bumirejo, Kec. Kebumen,
Kabupaten Kebumen, Jawa Tengah
Email: dispermades@kebumenkab.go.id Telp. (0287) 381662
© Copyright 2023, All Rights Reserved.
© Hak cipta dilindungi oleh Undang-Undang Republik Indonesia

KETERANGAN

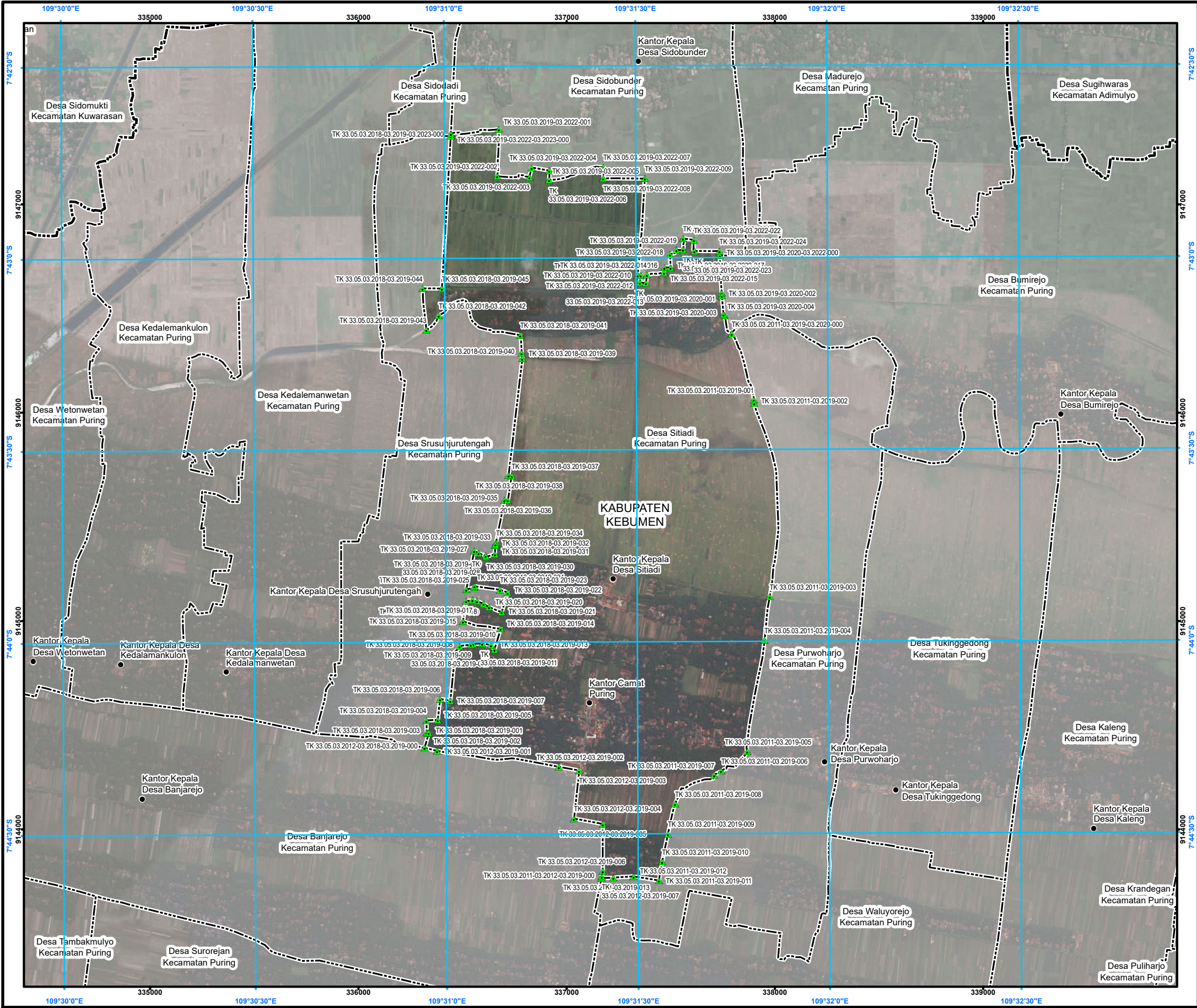
- Titik Kartometrik
- Facilitas Umum dan Bangunan Lainnya
- Batas Kabupaten/Kota
- Batas Kecamatan
- Batas Desa/Kelurahan

Daftar Titik Kartometrik

No	TITIK	KOORDINAT GEOGRAFI				KOORDINAT UTM			
		UTARA	BUMI	SEK	1.30	UTARA	BUMI	SEK	1.30
1	TK 33.05.03.2017-03.2018-001	7°42'30.00"	109°30'00.00"	335000	914000	49	7°42'30.00"	109°30'00.00"	335000
2	TK 33.05.03.2017-03.2018-002	7°42'30.00"	109°30'00.00"	335000	914000	49	7°42'30.00"	109°30'00.00"	335000
3	TK 33.05.03.2017-03.2018-003	7°42'30.00"	109°30'00.00"	335000	914000	49	7°42'30.00"	109°30'00.00"	335000
4	TK 33.05.03.2017-03.2018-004	7°42'30.00"	109°30'00.00"	335000	914000	49	7°42'30.00"	109°30'00.00"	335000
5	TK 33.05.03.2017-03.2018-005	7°42'30.00"	109°30'00.00"	335000	914000	49	7°42'30.00"	109°30'00.00"	335000
6	TK 33.05.03.2017-03.2018-006	7°42'30.00"	109°30'00.00"	335000	914000	49	7°42'30.00"	109°30'00.00"	335000
7	TK 33.05.03.2017-03.2018-007	7°42'30.00"	109°30'00.00"	335000	914000	49	7°42'30.00"	109°30'00.00"	335000
8	TK 33.05.03.2017-03.2018-008	7°42'30.00"	109°30'00.00"	335000	914000	49	7°42'30.00"	109°30'00.00"	335000
9	TK 33.05.03.2017-03.2018-009	7°42'30.00"	109°30'00.00"	335000	914000	49	7°42'30.00"	109°30'00.00"	335000
10	TK 33.05.03.2017-03.2018-010	7°42'30.00"	109°30'00.00"	335000	914000	49	7°42'30.00"	109°30'00.00"	335000
11	TK 33.05.03.2017-03.2018-011	7°42'30.00"	109°30'00.00"	335000	914000	49	7°42'30.00"	109°30'00.00"	335000
12	TK 33.05.03.2017-03.2018-012	7°42'30.00"	109°30'00.00"	335000	914000	49	7°42'30.00"	109°30'00.00"	335000
13	TK 33.05.03.2017-03.2018-013	7°42'30.00"	109°30'00.00"	335000	914000	49	7°42'30.00"	109°30'00.00"	335000
14	TK 33.05.03.2017-03.2018-014	7°42'30.00"	109°30'00.00"	335000	914000	49	7°42'30.00"	109°30'00.00"	335000
15	TK 33.05.03.2017-03.2018-015	7°42'30.00"	109°30'00.00"	335000	914000	49	7°42'30.00"	109°30'00.00"	335000
16	TK 33.05.03.2017-03.2018-016	7°42'30.00"	109°30'00.00"	335000	914000	49	7°42'30.00"	109°30'00.00"	335000
17	TK 33.05.03.2017-03.2018-017	7°42'30.00"	109°30'00.00"	335000	914000	49	7°42'30.00"	109°30'00.00"	335000
18	TK 33.05.03.2017-03.2018-018	7°42'30.00"	109°30'00.00"	335000	914000	49	7°42'30.00"	109°30'00.00"	335000
19	TK 33.05.03.2017-03.2018-019	7°42'30.00"	109°30'00.00"	335000	914000	49	7°42'30.00"	109°30'00.00"	335000
20	TK 33.05.03.2017-03.2018-020	7°42'30.00"	109°30'00.00"	335000	914000	49	7°42'30.00"	109°30'00.00"	335000
21	TK 33.05.03.2017-03.2018-021	7°42'30.00"	109°30'00.00"	335000	914000	49	7°42'30.00"	109°30'00.00"	335000
22	TK 33.05.03.2017-03.2018-022	7°42'30.00"	109°30'00.00"	335000	914000	49	7°42'30.00"	109°30'00.00"	335000
23	TK 33.05.03.2017-03.2018-023	7°42'30.00"	109°30'00.00"	335000	914000	49	7°42'30.00"	109°30'00.00"	335000
24	TK 33.05.03.2017-03.2018-024	7°42'30.00"	109°30'00.00"	335000	914000	49	7°42'30.00"	109°30'00.00"	335000
25	TK 33.05.03.2017-03.2018-025	7°42'30.00"	109°30'00.00"	335000	914000	49	7°42'30.00"	109°30'00.00"	335000
26	TK 33.05.03.2017-03.2018-026	7°42'30.00"	109°30'00.00"	335000	914000	49	7°42'30.00"	109°30'00.00"	335000
27	TK 33.05.03.2017-03.2018-027	7°42'30.00"	109°30'00.00"	335000	914000	49	7°42'30.00"	109°30'00.00"	335000
28	TK 33.05.03.2017-03.2018-028	7°42'30.00"	109°30'00.00"	335000	914000	49	7°42'30.00"	109°30'00.00"	335000
29	TK 33.05.03.2017-03.2018-029	7°42'30.00"	109°30'00.00"	335000	914000	49	7°42'30.00"	109°30'00.00"	335000
30	TK 33.05.03.2017-03.2018-030	7°42'30.00"	109°30'00.00"	335000	914000	49	7°42'30.00"	109°30'00.00"	335000
31	TK 33.05.03.2017-03.2018-031	7°42'30.00"	109°30'00.00"	335000	914000	49	7°42'30.00"	109°30'00.00"	335000
32	TK 33.05.03.2017-03.2018-032	7°42'30.00"	109°30'00.00"	335000	914000	49	7°42'30.00"	109°30'00.00"	335000
33	TK 33.05.03.2017-03.2018-033	7°42'30.00"	109°30'00.00"	335000	914000	49	7°42'30.00"	109°30'00.00"	335000
34	TK 33.05.03.2017-03.2018-034	7°42'30.00"	109°30'00.00"	335000	914000	49	7°42'30.00"	109°30'00.00"	335000
35	TK 33.05.03.2017-03.2018-035	7°42'30.00"	109°30'00.00"	335000	914000	49	7°42'30.00"	109°30'00.00"	335000
36	TK 33.05.03.2017-03.2018-036	7°42'30.00"	109°30'00.00"	335000	914000	49	7°42'30.00"	109°30'00.00"	335000
37	TK 33.05.03.2017-03.2018-037	7°42'30.00"	109°30'00.00"	335000	914000	49	7°42'30.00"	109°30'00.00"	335000
38	TK 33.05.03.2017-03.2018-038	7°42'30.00"	109°30'00.00"	335000	914000	49	7°42'30.00"	109°30'00.00"	335000
39	TK 33.05.03.2017-03.2018-039	7°42'30.00"	109°30'00.00"	335000	914000	49	7°42'30.00"	109°30'00.00"	335000
40	TK 33.05.03.2017-03.2018-040	7°42'30.00"	109°30'00.00"	335000	914000	49	7°42'30.00"	109°30'00.00"	335000
41	TK 33.05.03.2017-03.2018-041	7°42'30.00"	109°30'00.00"	335000	914000	49	7°42'30.00"	109°30'00.00"	335000
42	TK 33.05.03.2017-03.2018-042	7°42'30.00"	109°30'00.00"	335000	914000	49	7°42'30.00"	109°30'00.00"	335000
43	TK 33.05.03.2017-03.2018-043	7°42'30.00"	109°30'00.00"	335000	914000	49	7°42'30.00"	109°30'00.00"	335000
44	TK 33.05.03.2017-03.2018-044	7°42'30.00"	109°30'00.00"	335000	914000	49	7°42'30.00"	109°30'00.00"	335000
45	TK 33.05.03.2017-03.2018-045	7°42'30.00"	109°30'00.00"	335000	914000	49	7°42'30.00"	109°30'00.00"	335000
46	TK 33.05.03.2017-03.2018-046	7°42'30.00"	109°30'00.00"	335000	914000	49	7°42'30.00"	109°30'00.00"	335000
47	TK 33.05.03.2017-03.2018-047	7°42'30.00"	109°30'00.00"	335000	914000	49	7°42'30.00"	109°30'00.00"	335000
48	TK 33.05.03.2017-03.2018-048	7°42'30.00"	109°30'00.00"	335000	914000	49	7°42'30.00"	109°30'00.00"	335000
49	TK 33.05.03.2017-03.2018-049	7°42'30.00"	109°30'00.00"	335000	914000	49	7°42'30.00"	109°30'00.00"	335000
50	TK 33.05.03.2017-03.2018-050	7°42'30.00"	109°30'00.00"	335000	914000	49	7°42'30.00"	109°30'00.00"	335000
51	TK 33.05.03.2017-03.2018-051	7°42'30.00"	109°30'00.00"	335000	914000	49	7°42'30.00"	109°30'00.00"	335000
52	TK 33.05.03.2017-03.2018-052	7°42'30.00"	109°30'00.00"	335000	914000	49	7°42'30.00"	109°30'00.00"	335000
53	TK 33.05.03.2017-03.2018-053	7°42'30.00"	109°30'00.00"	335000	914000	49	7°42'30.00"	109°30'00.00"	335000
54	TK 33.05.03.2017-03.2018-054	7°42'30.00"	109°30'00.00"	335000	914000	49	7°42'30.00"	109°30'00.00"	335000
55	TK 33.05.03.2017-03.2018-055	7°42'30.00"	109°30'00.00"	335000	914000	49	7°42'30.00"	109°30'00.00"	335000
56	TK 33.05.03.2017-03.2018-056	7°42'30.00"	109°30'00.00"	335000	914000	49	7°42'30.00"	109°30'00.00"	335000
57	TK 33.05.03.2017-03.2018-057	7°42'30.00"	109°30'00.00"	335000	914000	49	7°42'30.00"	109°30'00.00"	335000
58	TK 33.05.03.2017-03.2018-058	7°42'30.00"	109°30'00.00"	335000	914000	49	7°42'30.00"	109°30'00.00"	335000
59	TK 33.05.03.2017-03.2018-059	7°42'30.00"	109°30'00.00"	335000	914000	49	7°42'30.00"	109°30'00.00"	335000
60	TK 33.05.03.2017-03.2018-060	7°42'30.00"	109°30'00.00"	335000	914000	49	7°42'30.00"	109°30'00.00"	335000
61	TK 33.05.03.2017-03.2018-061	7°42'30.00"	109°30'00.00"	335000	914000	49	7°42'30.00"	109°30'00.00"	335000
62	TK 33.05.03.2017-03.2018-062	7°42'30.00"	109°30'00.00"	335000	914000	49	7°42'30.00"	109°30'00.00"	335000
63	TK 33.05.03.2017-03.2018-063	7°42'30.00"	109°30'00.00"	335000	914000	49	7°42'30.00"	109°30'00.00"	335000
64	TK 33.05.03.2017-03.2018-064	7°42'30.00"	109°30'00.00"	335000	914000	49	7°42'30.00"	109°30'00.00"	335000
65	TK 33.05.03.2017-03.2018-065	7°42'30.00"	109°30'00.00"	335000	914000	49	7°42'30.00"	109°30'00.00"	335000
66	TK 33.05.03.2017-03.2018-066	7°42'30.00"	109°30'00.00"	335000	914000	49	7°42'30.00"	109°30'00.00"	335000
67	TK 33.05.03.2017-03.2018-067	7°42'30.00"	109°30'00.00"	335000	914000	49	7°42'30.00"	109°30'00.00"	335000
68	TK 33.05.03.2017-03.2018-068	7°42'30.00"	109°30'00.00"	335000	914000	49	7°42'30.00"	109°30'00.00"	335000
69	TK 33.05.03.2017-03.2018-069	7°42'30.00"	109°30'00.00"	335000	914000	49	7°42'30.00"	109°30'00.00"	335000
70	TK 33.05.03.2017-03.2018-070	7°42'30.00"	109°30'00.00"	335000	914000	49	7°42'30.00"	109°30'00.00"	335000
71	TK 33.05.03.2017-03.2018-071	7°42'30.00"	109°30'00.00"	335000	914000	49	7°42'30.00"	109°30'00.00"	335000
72	TK 33.05.03.2017-03.2018-072	7°42'30.00"	109°30'00.00"	335000	914000	49	7°42'30.00"	109°30'00.00"	335000
73	TK 33.05.03.2017-03.2018-073	7°42'30.00"	109°30'00.00"	335000	914000	49	7°42'30.00"	109°30'00.00"	335000
74	TK 33.05.03.2017-03.2018-074	7°42'30.00"	109°30'00.00"	335000	914000	49	7°42'30.00"	109°30'00.00"	335000
75	TK 33.05.03.2017-03.2018-075	7°42'30.00"	109°30'00.00"	335000	914000	49	7°42'30.00"	109°30'00.00"	335000
76	TK 33.05.03.2017-03.2018-076	7°42'30.00"	109°30'00.00"	335000	914000	49	7°42'30.00"	109°30'00.00"	335000
77	TK 33.05.03.2017-03.2018-077	7°42'30.00"	109°30'00.00"	335000	914000	49	7°42'30.00"	109°30'00.00"	335000
78	TK 33.05.03.2017-03.2018-078	7°42'30.00"	109°30'00.00"	335000	914000	49	7°42'30.00"	109°30'00.00"	335000
79	TK 33.05.03.2017-03.2018-079	7°42'30.00"	109°30'00.00"	335000	914000	49	7°42'30.00"	109°30'00.00"	335000
80	TK 33.05.03.2017-03.2018-080	7°42'30.00"	109°30'00.00"	335000	914000	49	7°42'30.00"	109°30'00.00"	335000
81	TK 33.05.03.2017-03.2018-081	7°42'30.00"	109°30'00.00"	335000	914000	49	7°42'30.00"	109°30'00.00"	335000
82	TK 33.05.03.2017-03.2018-082	7°42'30.00"	109°30'00.00"	335000	914000	49	7°42'30.00"	109°30'00.00"	335000
83	TK 33.05.03.2017-03.2018-083	7°42'30.00"	109°30'00.00"	335000	914000	49	7°42'30.00"	109°30'00.00"	335000
84	TK 33.05.03.2017-03.2018-084	7°42'30.00"	109°30'00.00"						

LAMPIRAN XIX
PERATURAN BUPATI KEBUMEN
NOMOR 30 TAHUN 2024
TENTANG
PENETAPAN DAN PENEGASAN BATAS DESA DI KECAMATAN PURING KABUPATEN KEBUMEN

PETA BATAS DESA SITIADI KECAMATAN PURING KABUPATEN KEBUMEN



PETA BATAS DESA

Kode Wilayah : 33.05.03.2019

DESA SITIADI

KECAMATAN PURING
KABUPATEN KEBUMEN
PROVINSI JAWA TENGAH

SKALA 1:20.000

PETUNJUK LETAK PETA

DIAGRAM LOKASI

109°30'0\"/>

109°30'0\"/>

109°30'0\"/>

109°30'0\"/>

109°30'0\"/>

109°30'0\"/>

109°30'0\"/>

Sistem Proyeksi : Transverse Mercator
Sistem Grid : Grid Geografi dan Grid Universal Transverse Mercator
Datum Horizontal : SRGI 2013



DIBUAT DAN DITERBITKAN OLEH:
PEMERINTAH KABUPATEN KEBUMEN
Jl. HM Sarbini No.22, Kebumen, Bumirejo, Kec. Kebumen,
Kabupaten Kebumen, Jawa Tengah
Email: dispermades@kebumenkab.go.id Telp. (0287) 381662
© Copyright 2023, All Rights Reserved.

© Hak cipta dilindungi oleh Undang-Undang Republik Indonesia

KETERANGAN

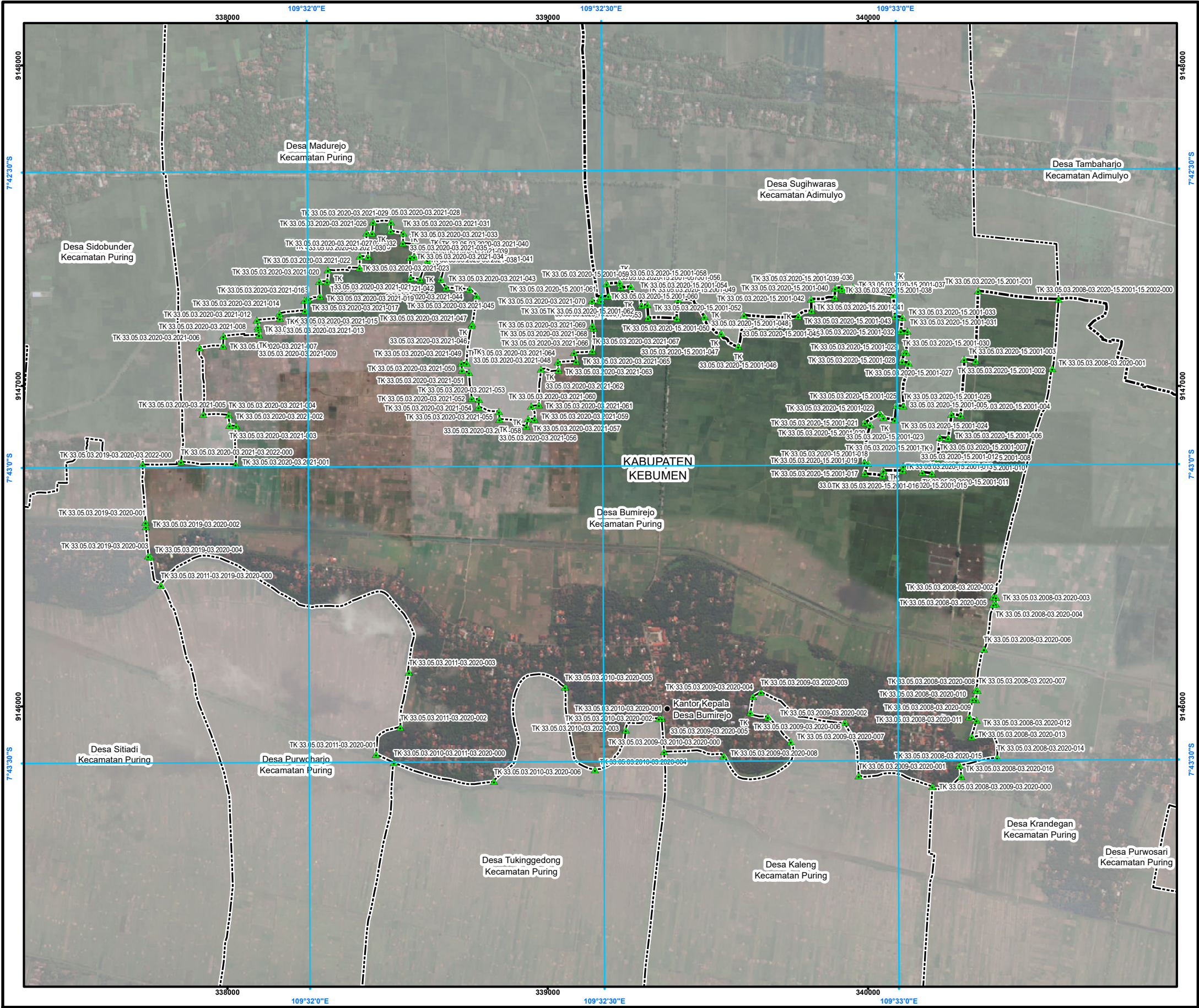
- Titik Kartometrik
- Fasilitas Umum dan Bangunan Lainnya
- Batas Kabupaten/Kota
- Batas Kecamatan
- Batas Desa/Kelurahan

Daftar Titik Kartometrik

No	TITIK	KOORDINAT GEODASIS	KOORDINAT UTM	No	TITIK	KOORDINAT GEODASIS	KOORDINAT UTM
1	TK 33.05.03.2019-03-001	109°30'00"/>	7443000	101	TK 33.05.03.2019-03-001	109°30'00"/>	7443000
2	TK 33.05.03.2019-03-002	109°30'00"/>	7443000	102	TK 33.05.03.2019-03-002	109°30'00"/>	7443000
3	TK 33.05.03.2019-03-003	109°30'00"/>	7443000	103	TK 33.05.03.2019-03-003	109°30'00"/>	7443000
4	TK 33.05.03.2019-03-004	109°30'00"/>	7443000	104	TK 33.05.03.2019-03-004	109°30'00"/>	7443000
5	TK 33.05.03.2019-03-005	109°30'00"/>	7443000	105	TK 33.05.03.2019-03-005	109°30'00"/>	7443000
6	TK 33.05.03.2019-03-006	109°30'00"/>	7443000	106	TK 33.05.03.2019-03-006	109°30'00"/>	7443000
7	TK 33.05.03.2019-03-007	109°30'00"/>	7443000	107	TK 33.05.03.2019-03-007	109°30'00"/>	7443000
8	TK 33.05.03.2019-03-008	109°30'00"/>	7443000	108	TK 33.05.03.2019-03-008	109°30'00"/>	7443000
9	TK 33.05.03.2019-03-009	109°30'00"/>	7443000	109	TK 33.05.03.2019-03-009	109°30'00"/>	7443000
10	TK 33.05.03.2019-03-010	109°30'00"/>	7443000	110	TK 33.05.03.2019-03-010	109°30'00"/>	7443000
11	TK 33.05.03.2019-03-011	109°30'00"/>	7443000	111	TK 33.05.03.2019-03-011	109°30'00"/>	7443000
12	TK 33.05.03.2019-03-012	109°30'00"/>	7443000	112	TK 33.05.03.2019-03-012	109°30'00"/>	7443000
13	TK 33.05.03.2019-03-013	109°30'00"/>	7443000	113	TK 33.05.03.2019-03-013	109°30'00"/>	7443000
14	TK 33.05.03.2019-03-014	109°30'00"/>	7443000	114	TK 33.05.03.2019-03-014	109°30'00"/>	7443000
15	TK 33.05.03.2019-03-015	109°30'00"/>	7443000	115	TK 33.05.03.2019-03-015	109°30'00"/>	7443000
16	TK 33.05.03.2019-03-016	109°30'00"/>	7443000	116	TK 33.05.03.2019-03-016	109°30'00"/>	7443000
17	TK 33.05.03.2019-03-017	109°30'00"/>	7443000	117	TK 33.05.03.2019-03-017	109°30'00"/>	7443000
18	TK 33.05.03.2019-03-018	109°30'00"/>	7443000	118	TK 33.05.03.2019-03-018	109°30'00"/>	7443000
19	TK 33.05.03.2019-03-019	109°30'00"/>	7443000	119	TK 33.05.03.2019-03-019	109°30'00"/>	7443000
20	TK 33.05.03.2019-03-020	109°30'00"/>	7443000	120	TK 33.05.03.2019-03-020	109°30'00"/>	7443000
21	TK 33.05.03.2019-03-021	109°30'00"/>	7443000	121	TK 33.05.03.2019-03-021	109°30'00"/>	7443000
22	TK 33.05.03.2019-03-022	109°30'00"/>	7443000	122	TK 33.05.03.2019-03-022	109°30'00"/>	7443000
23	TK 33.05.03.2019-03-023	109°30'00"/>	7443000	123	TK 33.05.03.2019-03-023	109°30'00"/>	7443000
24	TK 33.05.03.2019-03-024	109°30'00"/>	7443000	124	TK 33.05.03.2019-03-024	109°30'00"/>	7443000
25	TK 33.05.03.2019-03-025	109°30'00"/>	7443000	125	TK 33.05.03.2019-03-025	109°30'00"/>	7443000
26	TK 33.05.03.2019-03-026	109°30'00"/>	7443000	126	TK 33.05.03.2019-03-026	109°30'00"/>	7443000
27	TK 33.05.03.2019-03-027	109°30'00"/>	7443000	127	TK 33.05.03.2019-03-027	109°30'00"/>	7443000
28	TK 33.05.03.2019-03-028	109°30'00"/>	7443000	128	TK 33.05.03.2019-03-028	109°30'00"/>	7443000
29	TK 33.05.03.2019-03-029	109°30'00"/>	7443000	129	TK 33.05.03.2019-03-029	109°30'00"/>	7443000
30	TK 33.05.03.2019-03-030	109°30'00"/>	7443000	130	TK 33.05.03.2019-03-030	109°30'00"/>	7443000
31	TK 33.05.03.2019-03-031	109°30'00"/>	7443000	131	TK 33.05.03.2019-03-031	109°30'00"/>	7443000
32	TK 33.05.03.2019-03-032	109°30'00"/>	7443000	132	TK 33.05.03.2019-03-032	109°30'00"/>	7443000
33	TK 33.05.03.2019-03-033	109°30'00"/>	7443000	133	TK 33.05.03.2019-03-033	109°30'00"/>	7443000
34	TK 33.05.03.2019-03-034	109°30'00"/>	7443000	134	TK 33.05.03.2019-03-034	109°30'00"/>	7443000
35	TK 33.05.03.2019-03-035	109°30'00"/>	7443000	135	TK 33.05.03.2019-03-035	109°30'00"/>	7443000
36	TK 33.05.03.2019-03-036	109°30'00"/>	7443000	136	TK 33.05.03.2019-03-036	109°30'00"/>	7443000
37	TK 33.05.03.2019-03-037	109°30'00"/>	7443000	137	TK 33.05.03.2019-03-037	109°30'00"/>	7443000
38	TK 33.05.03.2019-03-038	109°30'00"/>	7443000	138	TK 33.05.03.2019-03-038	109°30'00"/>	7443000
39	TK 33.05.03.2019-03-039	109°30'00"/>	7443000	139	TK 33.05.03.2019-03-039	109°30'00"/>	7443000
40	TK 33.05.03.2019-03-040	109°30'00"/>	7443000	140	TK 33.05.03.2019-03-040	109°30'00"/>	7443000
41	TK 33.05.03.2019-03-041	109°30'00"/>	7443000	141	TK 33.05.03.2019-03-041	109°30'00"/>	7443000
42	TK 33.05.03.2019-03-042	109°30'00"/>	7443000	142	TK 33.05.03.2019-03-042	109°30'00"/>	7443000
43	TK 33.05.03.2019-03-043	109°30'00"/>	7443000	143	TK 33.05.03.2019-03-043	109°30'00"/>	7443000
44	TK 33.05.03.2019-03-044	109°30'00"/>	7443000	144	TK 33.05.03.2019-03-044	109°30'00"/>	7443000
45	TK 33.05.03.2019-03-045	109°30'00"/>	7443000	145	TK 33.05.03.2019-03-045	109°30'00"/>	7443000
46	TK 33.05.03.2019-03-046	109°30'00"/>	7443000	146	TK 33.05.03.2019-03-046	109°30'00"/>	7443000
47	TK 33.05.03.2019-03-047	109°30'00"/>	7443000	147	TK 33.05.03.2019-03-047	109°30'00"/>	7443000
48	TK 33.05.03.2019-03-048	109°30'00"/>	7443000	148	TK 33.05.03.2019-03-048	109°30'00"/>	7443000
49	TK 33.05.03.2019-03-049	109°30'00"/>	7443000	149	TK 33.05.03.2019-03-049	109°30'00"/>	7443000
50	TK 33.05.03.2019-03-050	109°30'00"/>	7443000	150	TK 33.05.03.2019-03-050	109°30'00"/>	7443000
51	TK 33.05.03.2019-03-051	109°30'00"/>	7443000	151	TK 33.05.03.2019-03-051	109°30'00"/>	7443000
52	TK 33.05.03.2019-03-052	109°30'00"/>	7443000	152	TK 33.05.03.2019-03-052	109°30'00"/>	7443000
53	TK 33.05.03.2019-03-053	109°30'00"/>	7443000	153	TK 33.05.03.2019-03-053	109°30'00"/>	7443000
54	TK 33.05.03.2019-03-054	109°30'00"/>	7443000	154	TK 33.05.03.2019-03-054	109°30'00"/>	7443000
55	TK 33.05.03.2019-03-055	109°30'00"/>	7443000	155	TK 33.05.03.2019-03-055	109°30'00"/>	7443000
56	TK 33.05.03.2019-03-056	109°30'00"/>	7443000	156	TK 33.05.03.2019-03-056	109°30'00"/>	7443000
57	TK 33.05.03.2019-03-057	109°30'00"/>	7443000	157	TK 33.05.03.2019-03-057	109°30'00"/>	7443000
58	TK 33.05.03.2019-03-058	109°30'00"/>	7443000	158	TK 33.05.03.2019-03-058	109°30'00"/>	7443000
59	TK 33.05.03.2019-03-059	109°30'00"/>	7443000	159	TK 33.05.03.2019-03-059	109°30'00"/>	7443000
60	TK 33.05.03.2019-03-060	109°30'00"/>	7443000	160	TK 33.05.03.2019-03-060	109°30'00"/>	7443000
61	TK 33.05.03.2019-03-061	109°30'00"/>	7443000	161	TK 33.05.03.2019-03-061	109°30'00"/>	7443000
62	TK 33.05.03.2019-03-062	109°30'00"/>	7443000	162	TK 33.05.03.2019-03-062	109°30'00"/>	7443000
63	TK 33.05.03.2019-03-063	109°30'00"/>	7443000	163	TK 33.05.03.2019-03-063	109°30'00"/>	7443000
64	TK 33.05.03.2019-03-064	109°30'00"/>	7443000	164	TK 33.05.03.2019-03-064	109°30'00"/>	7443000
65	TK 33.05.03.2019-03-065	109°30'00"/>	7443000	165	TK 33.05.03.2019-03-065	109°30'00"/>	7443000
66	TK 33.05.03.2019-03-066	109°30'00"/>	7443000	166	TK 33.05.03.2019-03-066	109°30'00"/>	7443000
67	TK 33.05.03.2019-03-067	109°30'00"/>	7443000	167	TK 33.05.03.2019-03-067	109°30'00"/>	7443000
68	TK 33.05.03.2019-03-068	109°30'00"/>	7443000	168	TK 33.05.03.2019-03-068	109°30'00"/>	7443000
69	TK 33.05.03.2019-03-069	109°30'00"/>	7443000	169	TK 33.05.03.2019-03-069	109°30'00"/>	7443000
70	TK 33.05.03.2019-03-070	109°30'00"/>	7443000	170	TK 33.05.03.2019-03-070	109°30'00"/>	7443000
71	TK 33.05.03.2019-03-071	109°30'00"/>	7443000	171	TK 33.05.03.2019-03-071	109°30'00"/>	7443000
72	TK 33.05.03.2019-03-072	109°30'00"/>	7443000	172	TK 33.05.03.2019-03-072	109°30'00"/>	7443000
73	TK 33.05.03.2019-03-073	109°30'00"/>	7443000	173	TK 33.05.03.2019-03-073	109°30'00"/>	7443000
74	TK 33.05.03.2019-03-074	109°30'00"/>	7443000	174	TK 33.05.03.2019-03-074	109°30'00"/>	7443000
75	TK 33.05.03.2019-03-075	109°30'00"/>	7443000	175	TK 33.05.03.2019-03-075	109°30'00"/>	7443000
76	TK 33.05.03.2019-03-076	109°30'00"/>	7443000	176	TK 33.05.03.2019-03-076	109°30'00"/>	7443000
77	TK 33.05.03.2019-03-077	109°30'00"/>	7443000	177	TK 33.05.03.2019-03-077	109°30'00"/>	7443000
78	TK 33.05.03.2019-03-078	109°30'00"/>	7443000	178	TK 33.05.03.2019-03-078	109°30'00"/>	7443000
79	TK 33.05.03.2019-03-079	109°30'00"/>	7443000	179	TK 33.05.03.2019-03-079	109°30'00"/>	7443000
80	TK 33.05.03.2019-03-080	109°30'00"/>	7443000	180	TK 33.05.03.2019-03-080	109°30'00"/>	7443000
81	TK 33.05.03.2019-03-081	109°30'00"/>	7443000	181	TK 33.05.03.2019-03-081	109°30'00"/>	7443000
82	TK 33.05.03.2019-03-082	109°30'00"/>	7443000	182	TK 33.05.03.2019-03-082	109°30'00"/>	7443000
83	TK 33.05.03.2019-03-083	109°30'00"/>	7443000	183	TK 33.05.03.2019-03-083	109°30'00"/>	7443000
84	TK 33.05.03.2019-03-084	109°30'00"/>	7443000	184	TK 33.05.03.2019-03-084	109°30'00"/>	7443000
85	TK 33.05.03.2019-03-085	109°30'00"/>	7443000	185	TK 33.05.03.2019-03-085	109°30'00"/>	7443000
86	TK 33.05.03.2019-03-086	109°30'00"/>	7443000	186	TK 33.05.03.2019-03-086	109°30'00"/>	7443000
87	TK 33.05.03.2019-03-087	109°30'00"/>	7443000	187	TK 33.05.03.2019-03		

LAMPIRAN XX
PERATURAN BUPATI KEBUMEN
NOMOR 30 TAHUN 2024
TENTANG
PENETAPAN DAN PENEGASAN BATAS DESA DI KECAMATAN PURING KABUPATEN KEBUMEN

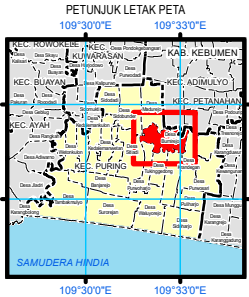
PETA BATAS DESA BUMIREJO KECAMATAN PURING KABUPATEN KEBUMEN



PETA BATAS DESA

Kode Wilayah : 33.05.03.2020
DESA BUMIREJO
KECAMATAN PURING
KABUPATEN KEBUMEN
PROVINSI JAWA TENGAH

U
SKALA 1:13.000
0 50 100 200 300 400
Meter



Sistem Proyeksi : Transverse Mercator
Sistem Grid : Grid Geografi dan Grid Universal Transverse Mercator
Datum Horizontal : SRGI 2013



DIBUAT DAN DITERBITKAN OLEH:
PEMERINTAH KABUPATEN KEBUMEN
Jl. HM Sarbini No.22, Kebumen, Bumirejo, Kec. Kebumen,
Kabupaten Kebumen, Jawa Tengah
Email: dispermades@kebumenkab.go.id Telp. (0287) 381662
© Copyright 2023, All Rights Reserved.
© Hak cipta dilindungi oleh Undang-Undang Republik Indonesia

- KETERANGAN**
- Titik Kartometrik
 - Fasilitas Umum dan Bangunan Lainnya
 - Batas Kabupaten/Kota
 - Batas Kecamatan
 - Batas Desa/Kelurahan

Daftar Titik Kartometrik

NO	KETERANGAN	NO	KETERANGAN
1	TK 33.05.03.2020-03.2021-001	1	TK 33.05.03.2020-03.2021-001
2	TK 33.05.03.2020-03.2021-002	2	TK 33.05.03.2020-03.2021-002
3	TK 33.05.03.2020-03.2021-003	3	TK 33.05.03.2020-03.2021-003
4	TK 33.05.03.2020-03.2021-004	4	TK 33.05.03.2020-03.2021-004
5	TK 33.05.03.2020-03.2021-005	5	TK 33.05.03.2020-03.2021-005
6	TK 33.05.03.2020-03.2021-006	6	TK 33.05.03.2020-03.2021-006
7	TK 33.05.03.2020-03.2021-007	7	TK 33.05.03.2020-03.2021-007
8	TK 33.05.03.2020-03.2021-008	8	TK 33.05.03.2020-03.2021-008
9	TK 33.05.03.2020-03.2021-009	9	TK 33.05.03.2020-03.2021-009
10	TK 33.05.03.2020-03.2021-010	10	TK 33.05.03.2020-03.2021-010
11	TK 33.05.03.2020-03.2021-011	11	TK 33.05.03.2020-03.2021-011
12	TK 33.05.03.2020-03.2021-012	12	TK 33.05.03.2020-03.2021-012
13	TK 33.05.03.2020-03.2021-013	13	TK 33.05.03.2020-03.2021-013
14	TK 33.05.03.2020-03.2021-014	14	TK 33.05.03.2020-03.2021-014
15	TK 33.05.03.2020-03.2021-015	15	TK 33.05.03.2020-03.2021-015
16	TK 33.05.03.2020-03.2021-016	16	TK 33.05.03.2020-03.2021-016
17	TK 33.05.03.2020-03.2021-017	17	TK 33.05.03.2020-03.2021-017
18	TK 33.05.03.2020-03.2021-018	18	TK 33.05.03.2020-03.2021-018
19	TK 33.05.03.2020-03.2021-019	19	TK 33.05.03.2020-03.2021-019
20	TK 33.05.03.2020-03.2021-020	20	TK 33.05.03.2020-03.2021-020
21	TK 33.05.03.2020-03.2021-021	21	TK 33.05.03.2020-03.2021-021
22	TK 33.05.03.2020-03.2021-022	22	TK 33.05.03.2020-03.2021-022
23	TK 33.05.03.2020-03.2021-023	23	TK 33.05.03.2020-03.2021-023
24	TK 33.05.03.2020-03.2021-024	24	TK 33.05.03.2020-03.2021-024
25	TK 33.05.03.2020-03.2021-025	25	TK 33.05.03.2020-03.2021-025
26	TK 33.05.03.2020-03.2021-026	26	TK 33.05.03.2020-03.2021-026
27	TK 33.05.03.2020-03.2021-027	27	TK 33.05.03.2020-03.2021-027
28	TK 33.05.03.2020-03.2021-028	28	TK 33.05.03.2020-03.2021-028
29	TK 33.05.03.2020-03.2021-029	29	TK 33.05.03.2020-03.2021-029
30	TK 33.05.03.2020-03.2021-030	30	TK 33.05.03.2020-03.2021-030
31	TK 33.05.03.2020-03.2021-031	31	TK 33.05.03.2020-03.2021-031
32	TK 33.05.03.2020-03.2021-032	32	TK 33.05.03.2020-03.2021-032
33	TK 33.05.03.2020-03.2021-033	33	TK 33.05.03.2020-03.2021-033
34	TK 33.05.03.2020-03.2021-034	34	TK 33.05.03.2020-03.2021-034
35	TK 33.05.03.2020-03.2021-035	35	TK 33.05.03.2020-03.2021-035
36	TK 33.05.03.2020-03.2021-036	36	TK 33.05.03.2020-03.2021-036
37	TK 33.05.03.2020-03.2021-037	37	TK 33.05.03.2020-03.2021-037
38	TK 33.05.03.2020-03.2021-038	38	TK 33.05.03.2020-03.2021-038
39	TK 33.05.03.2020-03.2021-039	39	TK 33.05.03.2020-03.2021-039
40	TK 33.05.03.2020-03.2021-040	40	TK 33.05.03.2020-03.2021-040
41	TK 33.05.03.2020-03.2021-041	41	TK 33.05.03.2020-03.2021-041
42	TK 33.05.03.2020-03.2021-042	42	TK 33.05.03.2020-03.2021-042
43	TK 33.05.03.2020-03.2021-043	43	TK 33.05.03.2020-03.2021-043
44	TK 33.05.03.2020-03.2021-044	44	TK 33.05.03.2020-03.2021-044
45	TK 33.05.03.2020-03.2021-045	45	TK 33.05.03.2020-03.2021-045
46	TK 33.05.03.2020-03.2021-046	46	TK 33.05.03.2020-03.2021-046
47	TK 33.05.03.2020-03.2021-047	47	TK 33.05.03.2020-03.2021-047
48	TK 33.05.03.2020-03.2021-048	48	TK 33.05.03.2020-03.2021-048
49	TK 33.05.03.2020-03.2021-049	49	TK 33.05.03.2020-03.2021-049
50	TK 33.05.03.2020-03.2021-050	50	TK 33.05.03.2020-03.2021-050
51	TK 33.05.03.2020-03.2021-051	51	TK 33.05.03.2020-03.2021-051
52	TK 33.05.03.2020-03.2021-052	52	TK 33.05.03.2020-03.2021-052
53	TK 33.05.03.2020-03.2021-053	53	TK 33.05.03.2020-03.2021-053
54	TK 33.05.03.2020-03.2021-054	54	TK 33.05.03.2020-03.2021-054
55	TK 33.05.03.2020-03.2021-055	55	TK 33.05.03.2020-03.2021-055
56	TK 33.05.03.2020-03.2021-056	56	TK 33.05.03.2020-03.2021-056
57	TK 33.05.03.2020-03.2021-057	57	TK 33.05.03.2020-03.2021-057
58	TK 33.05.03.2020-03.2021-058	58	TK 33.05.03.2020-03.2021-058
59	TK 33.05.03.2020-03.2021-059	59	TK 33.05.03.2020-03.2021-059
60	TK 33.05.03.2020-03.2021-060	60	TK 33.05.03.2020-03.2021-060
61	TK 33.05.03.2020-03.2021-061	61	TK 33.05.03.2020-03.2021-061
62	TK 33.05.03.2020-03.2021-062	62	TK 33.05.03.2020-03.2021-062
63	TK 33.05.03.2020-03.2021-063	63	TK 33.05.03.2020-03.2021-063
64	TK 33.05.03.2020-03.2021-064	64	TK 33.05.03.2020-03.2021-064
65	TK 33.05.03.2020-03.2021-065	65	TK 33.05.03.2020-03.2021-065
66	TK 33.05.03.2020-03.2021-066	66	TK 33.05.03.2020-03.2021-066
67	TK 33.05.03.2020-03.2021-067	67	TK 33.05.03.2020-03.2021-067
68	TK 33.05.03.2020-03.2021-068	68	TK 33.05.03.2020-03.2021-068
69	TK 33.05.03.2020-03.2021-069	69	TK 33.05.03.2020-03.2021-069
70	TK 33.05.03.2020-03.2021-070	70	TK 33.05.03.2020-03.2021-070
71	TK 33.05.03.2020-03.2021-071	71	TK 33.05.03.2020-03.2021-071
72	TK 33.05.03.2020-03.2021-072	72	TK 33.05.03.2020-03.2021-072
73	TK 33.05.03.2020-03.2021-073	73	TK 33.05.03.2020-03.2021-073
74	TK 33.05.03.2020-03.2021-074	74	TK 33.05.03.2020-03.2021-074
75	TK 33.05.03.2020-03.2021-075	75	TK 33.05.03.2020-03.2021-075
76	TK 33.05.03.2020-03.2021-076	76	TK 33.05.03.2020-03.2021-076
77	TK 33.05.03.2020-03.2021-077	77	TK 33.05.03.2020-03.2021-077
78	TK 33.05.03.2020-03.2021-078	78	TK 33.05.03.2020-03.2021-078
79	TK 33.05.03.2020-03.2021-079	79	TK 33.05.03.2020-03.2021-079
80	TK 33.05.03.2020-03.2021-080	80	TK 33.05.03.2020-03.2021-080
81	TK 33.05.03.2020-03.2021-081	81	TK 33.05.03.2020-03.2021-081
82	TK 33.05.03.2020-03.2021-082	82	TK 33.05.03.2020-03.2021-082
83	TK 33.05.03.2020-03.2021-083	83	TK 33.05.03.2020-03.2021-083
84	TK 33.05.03.2020-03.2021-084	84	TK 33.05.03.2020-03.2021-084
85	TK 33.05.03.2020-03.2021-085	85	TK 33.05.03.2020-03.2021-085
86	TK 33.05.03.2020-03.2021-086	86	TK 33.05.03.2020-03.2021-086
87	TK 33.05.03.2020-03.2021-087	87	TK 33.05.03.2020-03.2021-087
88	TK 33.05.03.2020-03.2021-088	88	TK 33.05.03.2020-03.2021-088
89	TK 33.05.03.2020-03.2021-089	89	TK 33.05.03.2020-03.2021-089
90	TK 33.05.03.2020-03.2021-090	90	TK 33.05.03.2020-03.2021-090
91	TK 33.05.03.2020-03.2021-091	91	TK 33.05.03.2020-03.2021-091
92	TK 33.05.03.2020-03.2021-092	92	TK 33.05.03.2020-03.2021-092
93	TK 33.05.03.2020-03.2021-093	93	TK 33.05.03.2020-03.2021-093
94	TK 33.05.03.2020-03.2021-094	94	TK 33.05.03.2020-03.2021-094
95	TK 33.05.03.2020-03.2021-095	95	TK 33.05.03.2020-03.2021-095
96	TK 33.05.03.2020-03.2021-096	96	TK 33.05.03.2020-03.2021-096
97	TK 33.05.03.2020-03.2021-097	97	TK 33.05.03.2020-03.2021-097
98	TK 33.05.03.2020-03.2021-098	98	TK 33.05.03.2020-03.2021-098
99	TK 33.05.03.2020-03.2021-099	99	TK 33.05.03.2020-03.2021-099
100	TK 33.05.03.2020-03.2021-100	100	TK 33.05.03.2020-03.2021-100

Sumber Peta : - Citra Tegak Satelit Resolusi Sangat Tinggi Tahun Akuisisi 2013-2015 dengan resolusi spasial 0.5 meter – Badan Informasi Geospasial
- Citra Satelit Resolusi Tinggi (Google Online Service Map) Tahun Unduh 2022
- Data batas wilayah administrasi desa/kelurahan hasil kegiatan Penetapan dan Penegasan Batas Desa Kabupaten Kebumen Tahun 2023
- Data batas desa/kelurahan hasil delineasi secara kartometrik tanpa kesepakatan tahun 2019 - Pusat Pemetaan Batas Wilayah
- Data batas wilayah administrasi kabupaten/kota

Riwayat Peta : Peta ini dibuat berdasarkan hasil penggambaran batas yang dilakukan dengan kesepakatan antar Kepala Desa / Lurah dan diketahui oleh Tim Penetapan dan Penegasan Batas Desa tingkat Kabupaten Kebumen

BUPATI KEBUMEN,

ttd.

ARIF SUGIYANTO

PETA BATAS DESA MADUREJO KECAMATAN PURING KABUPATEN KEBUMEN



DESA MADUREJO

A north arrow pointing towards the top-left of the map. Below it is a scale bar marked with 0, 50, 100, 200, 300, and 400 meters.

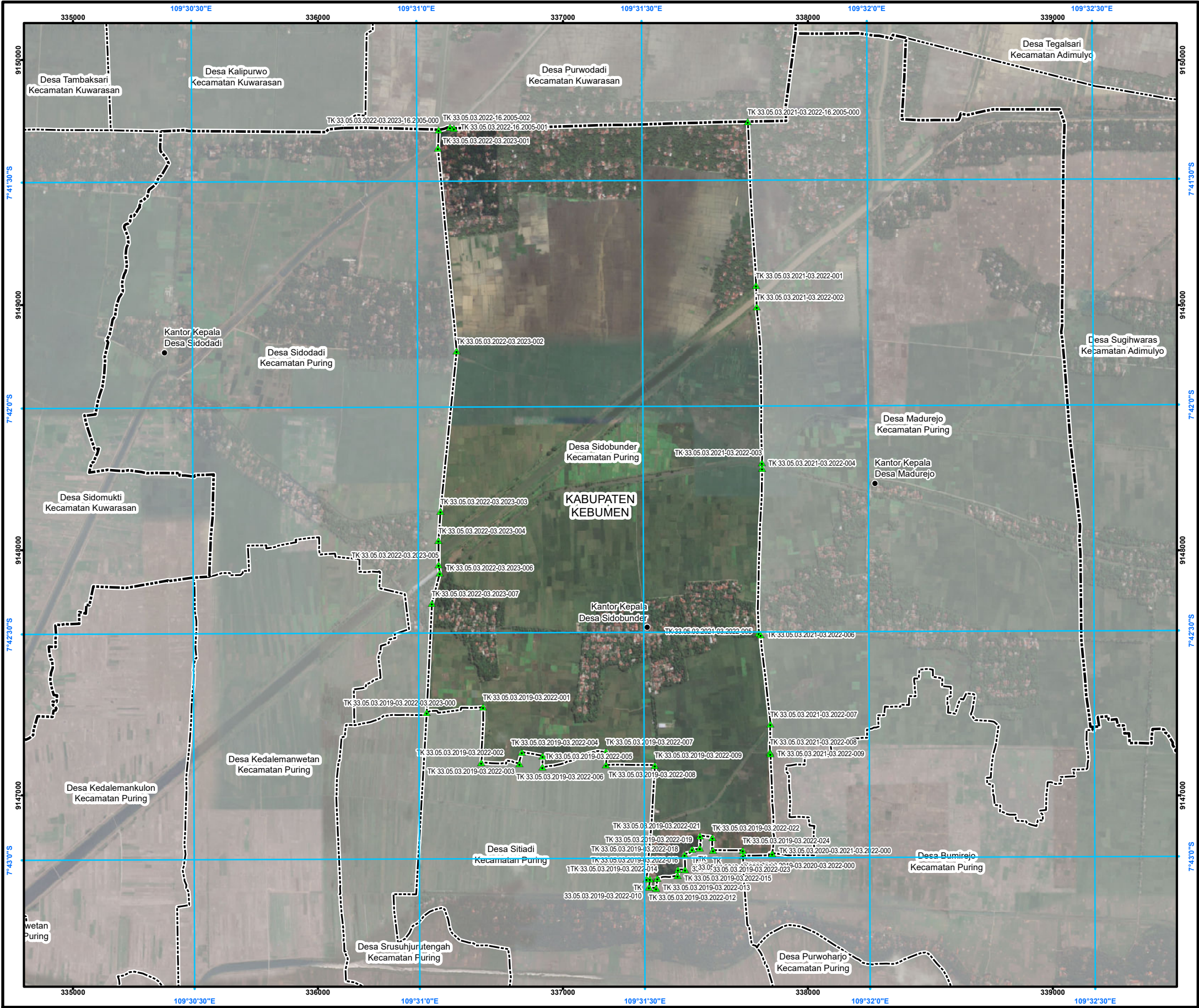
Sumber Peta :

- Citra Tegak Satelit Resolusi Sangat Tinggi Tahun Akuisisi 2013-2015 dengan resolusi spasial 0.5 meter – Citra Informasi Geospasial
- Citra Satelit Resolusi Tinggi (Google Online Service Map) Tahun Unduh 2022
- Data batas wilayah administrasi desa/kelurahan hasil kegiatan Penetapan dan Penguatan Batas Desa Kabupaten Kebumen Tahun 2023
- Data batas desa/kelurahan hasil delineasi secara kartometrik tanpa kesepakatan tahun 2019 - Pusat Pemetaan Batas Wilayah
- Data batas wilayah administrasi kabupaten/kota

ARIF SUGIYANTO

LAMPIRAN XXII
PERATURAN BUPATI KEBUMEN
NOMOR 30 TAHUN 2024
TENTANG
PENETAPAN DAN PENEGASAN BATAS DESA DI KECAMATAN PURING KABUPATEN KEBUMEN

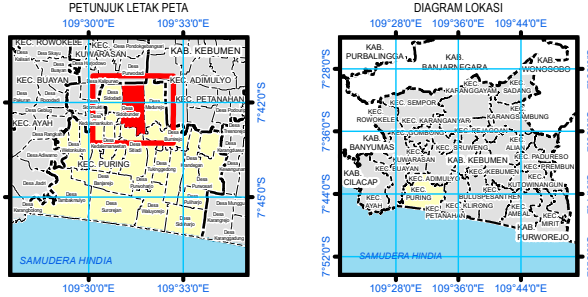
PETA BATAS DESA SIDOBUNDER KECAMATAN PURING KABUPATEN KEBUMEN



PETA BATAS DESA

Kode Wilayah : 33.05.03.2022
DESA SIDOBUNDER
KECAMATAN PURING
KABUPATEN KEBUMEN
PROVINSI JAWA TENGAH

U
SKALA 1:17.000



Sistem Proyeksi : Transverse Mercator
Sistem Grid : Grid Geografi dan Grid Universal Transverse Mercator
Datum Horizontal : SRGI 2013



DIBUAT DAN DITERBITKAN OLEH:
PEMERINTAH KABUPATEN KEBUMEN
Jl. HM Sarbini No.22, Kebumen, Bumirejo, Kec. Kebumen,
Kabupaten Kebumen, Jawa Tengah
Email: dispermades@kebumenkab.go.id Telp. (0287) 381662
© Copyright 2023, All Rights Reserved.

© Hak cipta dilindungi oleh Undang-Undang Republik Indonesia

KETERANGAN

- Titik Kartometrik
- Facilitas Umum dan Bangunan Lainnya
- Batas Kabupaten/Kota
- Batas Kecamatan
- Batas Desa/Kelurahan

Daftar Titik Kartometrik

NO	TITIK KARTOMETRIK	KOORDINAT GEOGRAFIS		KOORDINAT UTM	
		Lintang	Bujur	X (M)	Y (M)
1	TK 33.05.03.2020-03.2021-03.2022-000	7° 42' 59.402" LS	109° 31' 47.181" BT	337854.89	9146763.86
2	TK 33.05.03.2019-03.2020-03.2022-000	7° 42' 59.691" LS	109° 31' 43.284" BT	337735.51	9146754.58
3	TK 33.05.03.2019-03.2022-03.2023-000	7° 42' 40.530" LS	109° 31' 1.204" BT	336444.09	9147338.71
4	TK 33.05.03.2022-03.2023-001	7° 41' 25.631" LS	109° 31' 2.962" BT	336489.97	9149639.67
5	TK 33.05.03.2022-03.2023-002	7° 41' 52.543" LS	109° 31' 5.352" BT	336566.08	9148813.22
6	TK 33.05.03.2022-03.2023-003	7° 42' 13.810" LS	109° 31' 3.132" BT	336500.32	9148159.69
7	TK 33.05.03.2022-03.2023-004	7° 42' 17.674" LS	109° 31' 2.850" BT	336492.07	9148040.99
8	TK 33.05.03.2022-03.2023-005	7° 42' 20.933" LS	109° 31' 2.851" BT	336492.46	9147940.85
9	TK 33.05.03.2022-03.2023-006	7° 42' 22.039" LS	109° 31' 3.015" BT	336492.61	9147906.90
10	TK 33.05.03.2022-03.2023-007	7° 42' 26.071" LS	109° 31' 1.941" BT	336465.13	9147784.93
11	TK 33.05.03.2021-03.2022-001	7° 41' 43.962" LS	109° 31' 45.264" BT	337788.19	9149081.04
12	TK 33.05.03.2021-03.2022-002	7° 41' 46.852" LS	109° 31' 45.251" BT	337791.16	9148992.26
13	TK 33.05.03.2021-03.2022-003	7° 42' 7.498" LS	109° 31' 45.855" BT	337811.86	9148358.11
14	TK 33.05.03.2021-03.2022-004	7° 42' 8.278" LS	109° 31' 45.996" BT	337813.17	9148334.17
15	TK 33.05.03.2021-03.2022-005	7° 42' 30.146" LS	109° 31' 45.476" BT	337799.57	9147662.37
16	TK 33.05.03.2021-03.2022-006	7° 42' 30.355" LS	109° 31' 45.224" BT	337807.18	9147653.99
17	TK 33.05.03.2021-03.2022-007	7° 42' 42.254" LS	109° 31' 46.977" BT	337846.84	9147290.58
18	TK 33.05.03.2021-03.2022-008	7° 42' 45.932" LS	109° 31' 46.912" BT	337845.24	9147177.62
19	TK 33.05.03.2021-03.2022-009	7° 42' 46.163" LS	109° 31' 46.981" BT	337847.37	9147170.53
20	TK 33.05.03.2019-03.2022-021	7° 42' 57.025" LS	109° 31' 37.537" BT	337559.16	9146635.85
21	TK 33.05.03.2019-03.2022-019	7° 42' 58.794" LS	109° 31' 36.502" BT	337527.62	9146781.40
22	TK 33.05.03.2019-03.2022-016	7° 43' 1.509" LS	109° 31' 34.611" BT	337469.96	9146697.82
23	TK 33.05.03.2019-03.2022-011	7° 43' 2.722" LS	109° 31' 30.801" BT	337355.19	9146658.61
24	TK 33.05.03.2019-03.2022-010	7° 43' 2.723" LS	109° 31' 30.413" BT	337341.45	9146660.06
25	TK 33.05.03.2019-03.2022-009	7° 42' 47.634" LS	109° 31' 31.270" BT	337375.32	9147123.69
26	TK 33.05.03.2019-03.2022-008	7° 42' 47.608" LS	109° 31' 25.073" BT	337176.23	9147123.89
27	TK 33.05.03.2019-03.2022-007	7° 42' 45.808" LS	109° 31' 25.081" BT	337176.29	9147179.10
28	TK 33.05.03.2019-03.2022-006	7° 42' 47.830" LS	109° 31' 16.587" BT	336916.23	9147116.09
29	TK 33.05.03.2019-03.2022-005	7° 42' 46.363" LS	109° 31' 16.630" BT	336912.07	9147161.17
30	TK 33.05.03.2019-03.2022-004	7° 42' 45.857" LS	109° 31' 13.856" BT	336832.34	9147176.40
31	TK 33.05.03.2019-03.2022-003	7° 42' 47.349" LS	109° 31' 13.522" BT	336822.26	9147130.54
32	TK 33.05.03.2019-03.2022-002	7° 42' 47.194" LS	109° 31' 8.435" BT	336666.38	9147134.76
33	TK 33.05.03.2019-03.2022-001	7° 42' 39.849" LS	109° 31' 8.721" BT	336674.34	9147360.41
34	TK 33.05.03.2019-03.2022-012	7° 43' 3.856" LS	109° 31' 30.739" BT	337351.56	9146625.29
35	TK 33.05.03.2019-03.2022-013	7° 43' 3.999" LS	109° 31' 31.693" BT	337380.89	9146621.13
36	TK 33.05.03.2019-03.2022-014	7° 43' 4.683" LS	109° 31' 31.847" BT	337385.41	9146661.46
37	TK 33.05.03.2019-03.2022-015	7° 43' 2.324" LS	109° 31' 34.546" BT	337468.05	9146672.77
38	TK 33.05.03.2019-03.2022-017	7° 43' 1.533" LS	109° 31' 35.565" BT	337499.19	9146697.17
39	TK 33.05.03.2019-03.2022-018	7° 42' 58.503" LS	109° 31' 35.491" BT	337496.72	9146759.51
40	TK 33.05.03.2019-03.2022-020	7° 42' 58.688" LS	109° 31' 37.521" BT	337558.83	9146784.77
41	TK 33.05.03.2019-03.2022-022	7° 42' 57.270" LS	109° 31' 39.217" BT	337610.64	9146828.52
42	TK 33.05.03.2019-03.2022-023	7° 42' 58.974" LS	109° 31' 39.290" BT	337613.07	9146776.19
43	TK 33.05.03.2019-03.2022-024	7° 42' 59.006" LS	109° 31' 43.244" BT	337734.21	9146775.60
44	TK 33.05.03.2022-03.2023-16.2005-000	7° 41' 23.190" LS	109° 31' 3.656" BT	336492.59	9149714.66
45	TK 33.05.03.2021-03.2022-16.2005-000	7° 41' 23.227" LS	109° 31' 44.449" BT	337754.78	9149744.63
46	TK 33.05.03.2022-16.2005-001	7° 41' 22.979" LS	109° 31' 5.085" BT	336554.74	9149721.34
47	TK 33.05.03.2022-16.2005-002	7° 41' 22.817" LS	109° 31' 4.599" BT	336539.83	9149726.26

Sumber Peta : - Citra Tegak Satelit Resolusi Sangat Tinggi Tahun Akuisisi 2013-2015 dengan resolusi spasial 0.5 meter – Badan Informasi Geospasial
- Citra Satelit Resolusi Tinggi (Google Online Service Map) Tahun Unduh 2022
- Data batas wilayah administrasi desa/kelurahan hasil kegiatan Penetapan dan Penegasan Batas Desa Kabupaten Kebumen Tahun 2023
- Data batas desa/kelurahan hasil delineasi secara kartometrik tanpa kesepakatan tahun 2019 - Pusat Pemetaan Batas Wilayah
- Data batas wilayah administrasi kabupaten/kota

Riwayat Peta : Peta ini dibuat berdasarkan hasil penggambaran batas yang dilakukan dengan kesepakatan antar Kepala Desa / Lurah dan diketahui oleh Tim Penetapan dan Penegasan Batas Desa tingkat Kabupaten Kebumen

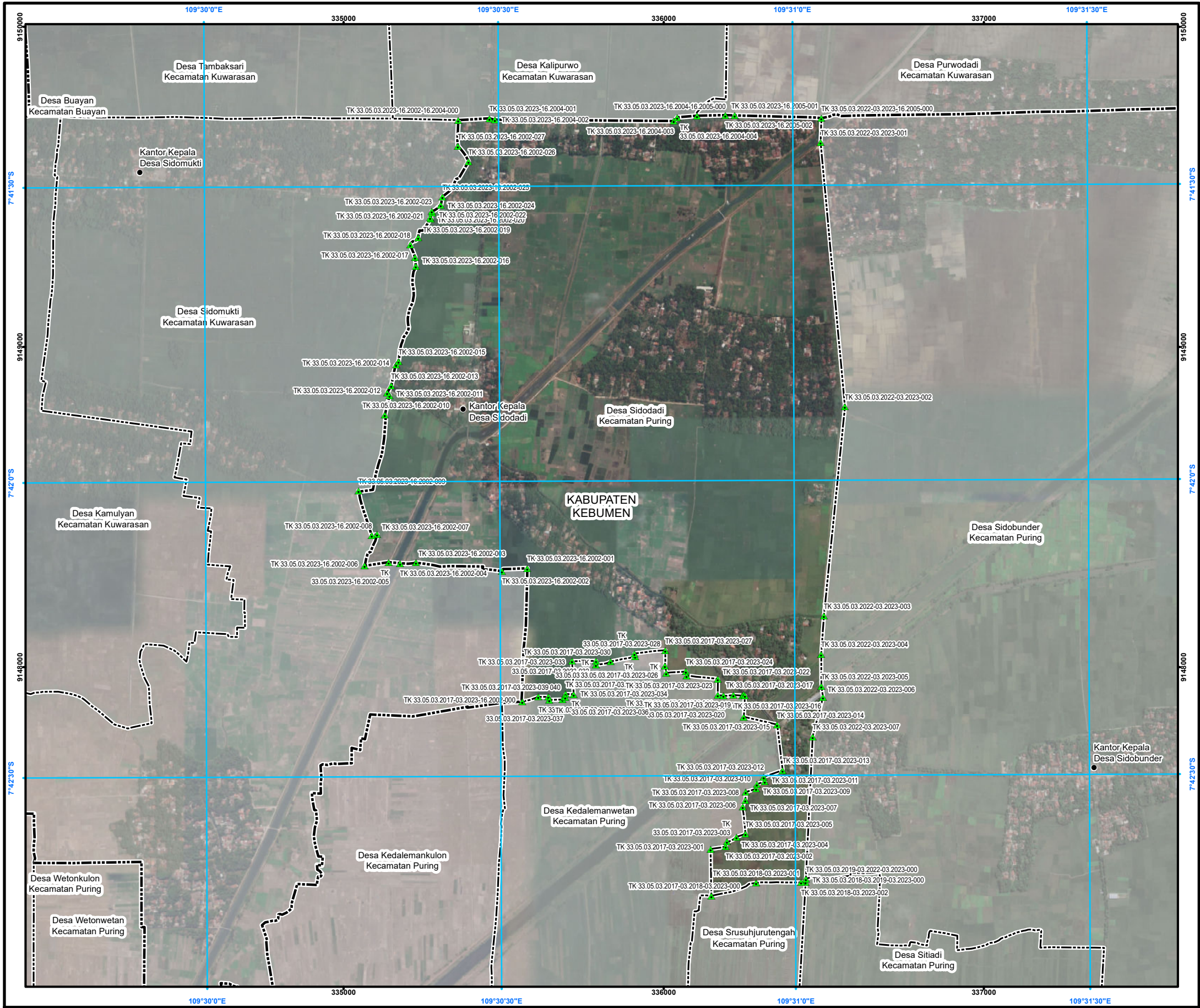
BUPATI KEBUMEN,

ttd.

ARIF SUGIYANTO

LAMPIRAN XXIII
PERATURAN BUPATI KEBUMEN
NOMOR 30 TAHUN 2024
TENTANG
PENETAPAN DAN PENEGASAN BATAS DESA DI KECAMATAN PURING KABUPATEN KEBUMEN

PETA BATAS DESA SIDODADI KECAMATAN PURING KABUPATEN KEBUMEN

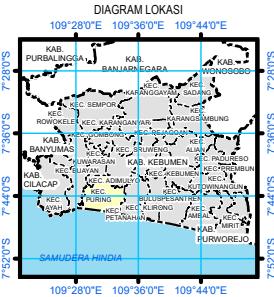
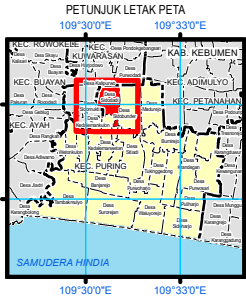


PETA BATAS DESA

Kode Wilayah : 33.05.03.2023

DESA SIDODADI

KECAMATAN PURING
KABUPATEN KEBUMEN
PROVINSI JAWA TENGAH



Sistem Proyeksi : Transverse Mercator
Sistem Grid : Grid Geografi dan Grid Universal Transverse Mercator
Datum Horizontal : SRGI 2013



DIBUAT DAN DITERBITKAN OLEH:
PEMERINTAH KABUPATEN KEBUMEN
Jl. HM Sarbini No.22, Kebumen, Bumirejo, Kec. Kebumen,
Kabupaten Kebumen, Jawa Tengah
Email: dispermades@kebumenkab.go.id Telp. (0287) 381662
© Copyright 2023, All Rights Reserved.

© Hak cipta dilindungi oleh Undang-Undang Republik Indonesia

KETERANGAN

- ▲ Titik Kartometrik
● Fasilitas Umum dan Bangunan Lainnya
--- Batas Kabupaten/Kota
--- Batas Kecamatan
--- Batas Desa/Kelurahan

Daftar Titik Kartometrik

NO	TITIK	KARTOMETRIK	LONGITUDE	LATITUDE	X (M)	Y (M)
1	TK 33.05.03.2023-16.2002-000		109°30'00"E	7°42'30"S	335000	9145000
2	TK 33.05.03.2023-16.2002-001		109°30'00"E	7°42'30"S	335000	9145000
3	TK 33.05.03.2023-16.2002-002		109°30'00"E	7°42'30"S	335000	9145000
4	TK 33.05.03.2023-16.2002-003		109°30'00"E	7°42'30"S	335000	9145000
5	TK 33.05.03.2023-16.2002-004		109°30'00"E	7°42'30"S	335000	9145000
6	TK 33.05.03.2023-16.2002-005		109°30'00"E	7°42'30"S	335000	9145000
7	TK 33.05.03.2023-16.2002-006		109°30'00"E	7°42'30"S	335000	9145000
8	TK 33.05.03.2023-16.2002-007		109°30'00"E	7°42'30"S	335000	9145000
9	TK 33.05.03.2023-16.2002-008		109°30'00"E	7°42'30"S	335000	9145000
10	TK 33.05.03.2023-16.2002-009		109°30'00"E	7°42'30"S	335000	9145000
11	TK 33.05.03.2023-16.2002-010		109°30'00"E	7°42'30"S	335000	9145000
12	TK 33.05.03.2023-16.2002-011		109°30'00"E	7°42'30"S	335000	9145000
13	TK 33.05.03.2023-16.2002-012		109°30'00"E	7°42'30"S	335000	9145000
14	TK 33.05.03.2023-16.2002-013		109°30'00"E	7°42'30"S	335000	9145000
15	TK 33.05.03.2023-16.2002-014		109°30'00"E	7°42'30"S	335000	9145000
16	TK 33.05.03.2023-16.2002-015		109°30'00"E	7°42'30"S	335000	9145000
17	TK 33.05.03.2023-16.2002-016		109°30'00"E	7°42'30"S	335000	9145000
18	TK 33.05.03.2023-16.2002-017		109°30'00"E	7°42'30"S	335000	9145000
19	TK 33.05.03.2023-16.2002-018		109°30'00"E	7°42'30"S	335000	9145000
20	TK 33.05.03.2023-16.2002-019		109°30'00"E	7°42'30"S	335000	9145000
21	TK 33.05.03.2023-16.2002-020		109°30'00"E	7°42'30"S	335000	9145000
22	TK 33.05.03.2023-16.2002-021		109°30'00"E	7°42'30"S	335000	9145000
23	TK 33.05.03.2023-16.2002-022		109°30'00"E	7°42'30"S	335000	9145000
24	TK 33.05.03.2023-16.2002-023		109°30'00"E	7°42'30"S	335000	9145000
25	TK 33.05.03.2023-16.2002-024		109°30'00"E	7°42'30"S	335000	9145000
26	TK 33.05.03.2023-16.2002-025		109°30'00"E	7°42'30"S	335000	9145000
27	TK 33.05.03.2023-16.2002-026		109°30'00"E	7°42'30"S	335000	9145000
28	TK 33.05.03.2023-16.2002-027		109°30'00"E	7°42'30"S	335000	9145000
29	TK 33.05.03.2023-16.2002-028		109°30'00"E	7°42'30"S	335000	9145000
30	TK 33.05.03.2023-16.2002-029		109°30'00"E	7°42'30"S	335000	9145000
31	TK 33.05.03.2023-16.2002-030		109°30'00"E	7°42'30"S	335000	9145000
32	TK 33.05.03.2023-16.2002-031		109°30'00"E	7°42'30"S	335000	9145000
33	TK 33.05.03.2023-16.2002-032		109°30'00"E	7°42'30"S	335000	9145000
34	TK 33.05.03.2023-16.2002-033		109°30'00"E	7°42'30"S	335000	9145000
35	TK 33.05.03.2023-16.2002-034		109°30'00"E	7°42'30"S	335000	9145000
36	TK 33.05.03.2023-16.2002-035		109°30'00"E	7°42'30"S	335000	9145000
37	TK 33.05.03.2023-16.2002-036		109°30'00"E	7°42'30"S	335000	9145000
38	TK 33.05.03.2023-16.2002-037		109°30'00"E	7°42'30"S	335000	9145000
39	TK 33.05.03.2023-16.2002-038		109°30'00"E	7°42'30"S	335000	9145000
40	TK 33.05.03.2023-16.2002-039		109°30'00"E	7°42'30"S	335000	9145000
41	TK 33.05.03.2023-16.2002-040		109°30'00"E	7°42'30"S	335000	9145000
42	TK 33.05.03.2023-16.2002-041		109°30'00"E	7°42'30"S	335000	9145000
43	TK 33.05.03.2023-16.2002-042		109°30'00"E	7°42'30"S	335000	9145000
44	TK 33.05.03.2023-16.2002-043		109°30'00"E	7°42'30"S	335000	9145000
45	TK 33.05.03.2023-16.2002-044		109°30'00"E	7°42'30"S	335000	9145000
46	TK 33.05.03.2023-16.2002-045		109°30'00"E	7°42'30"S	335000	9145000
47	TK 33.05.03.2023-16.2002-046		109°30'00"E	7°42'30"S	335000	9145000
48	TK 33.05.03.2023-16.2002-047		109°30'00"E	7°42'30"S	335000	9145000
49	TK 33.05.03.2023-16.2002-048		109°30'00"E	7°42'30"S	335000	9145000
50	TK 33.05.03.2023-16.2002-049		109°30'00"E	7°42'30"S	335000	9145000
51	TK 33.05.03.2023-16.2002-050		109°30'00"E	7°42'30"S	335000	9145000
52	TK 33.05.03.2023-16.2002-051		109°30'00"E	7°42'30"S	335000	9145000
53	TK 33.05.03.2023-16.2002-052		109°30'00"E	7°42'30"S	335000	9145000
54	TK 33.05.03.2023-16.2002-053		109°30'00"E	7°42'30"S	335000	9145000
55	TK 33.05.03.2023-16.2002-054		109°30'00"E	7°42'30"S	335000	9145000
56	TK 33.05.03.2023-16.2002-055		109°30'00"E	7°42'30"S	335000	9145000
57	TK 33.05.03.2023-16.2002-056		109°30'00"E	7°42'30"S	335000	9145000
58	TK 33.05.03.2023-16.2002-057		109°30'00"E	7°42'30"S	335000	9145000
59	TK 33.05.03.2023-16.2002-058		109°30'00"E	7°42'30"S	335000	9145000
60	TK 33.05.03.2023-16.2002-059		109°30'00"E	7°42'30"S	335000	9145000
61	TK 33.05.03.2023-16.2002-060		109°30'00"E	7°42'30"S	335000	9145000
62	TK 33.05.03.2023-16.2002-061		109°30'00"E	7°42'30"S	335000	9145000
63	TK 33.05.03.2023-16.2002-062		109°30'00"E	7°42'30"S	335000	9145000
64	TK 33.05.03.2023-16.2002-063		109°30'00"E	7°42'30"S	335000	9145000
65	TK 33.05.03.2023-16.2002-064		109°30'00"E	7°42'30"S	335000	9145000
66	TK 33.05.03.2023-16.2002-065		109°30'00"E	7°42'30"S	335000	9145000
67	TK 33.05.03.2023-16.2002-066		109°30'00"E	7°42'30"S	335000	9145000
68	TK 33.05.03.2023-16.2002-067		109°30'00"E	7°42'30"S	335000	9145000
69	TK 33.05.03.2023-16.2002-068		109°30'00"E	7°42'30"S	335000	9145000
70	TK 33.05.03.2023-16.2002-069		109°30'00"E	7°42'30"S	335000	9145000
71	TK 33.05.03.2023-16.2002-070		109°30'00"E	7°42'30"S	335000	9145000
72	TK 33.05.03.2023-16.2002-071		109°30'00"E	7°42'30"S	335000	9145000
73	TK 33.05.03.2023-16.2002-072		109°30'00"E	7°42'30"S	335000	9145000
74	TK 33.05.03.2023-16.2002-073		109°30'00"E	7°42'30"S	335000	9145000
75	TK 33.05.03.2023-16.2002-074		109°30'00"E	7°42'30"S	335000	9145000
76	TK 33.05.03.2023-16.2002-075		109°30'00"E	7°42'30"S	335000	9145000
77	TK 33.05.03.2023-16.2002-076		109°30'00"E	7°42'30"S	335000	9145000
78	TK 33.05.03.2023-16.2002-077		109°30'00"E	7°42'30"S	335000	9145000
79	TK 33.05.03.2023-16.2002-078		109°30'00"E	7°42'30"S	335000	9145000
80	TK 33.05.03.2023-16.2002-079		109°30'00"E	7°42'30"S	335000	9145000
81	TK 33.05.03.2023-16.2002-080		109°30'00"E	7°42'30"S	335000	9145000
82	TK 33.05.03.2023-16.2002-081		109°30'00"E	7°42'30"S	335000	9145000
83	TK 33.05.03.2023-16.2002-082		109°30'00"E	7°42'30"S	335000	9145000
84	TK 33.05.03.2023-16.2002-083		109°30'00"E	7°42'30"S	335000	9145000
85	TK 33.05.03.2023-16.2002-084		109°30'00"E	7°42'30"S	335000	9145000
86	TK 33.05.03.2023-16.2002-085		109°30'00"E	7°42'30"S	335000	9145000
87	TK 33.05.03.2023-16.2002-086		109°30'00"E	7°42'30"S	335000	9145000
88	TK 33.05.03.2023-16.2002-087		109°30'00"E	7°42'30"S	335000	9145000
89	TK 33.05.03.2023-16.2002-088		109°30'00"E	7°42'30"S	335000	9145000
90	TK 33.05.03.2023-16.2002-089		109°30'00"E	7°42'30"S	335000	9145000
91	TK 33.05.03.2023-16.2002-090		109°30'00"E	7°42'30"S	335000	9145000
92	TK 33.05.03.2023-16.2002-091		109°30'00"E	7°42'30"S	335000	9145000
93	TK 33.05.03.2023-16.2002-092		109°30'00"E	7°42'30"S	335000	9145000
94	TK 33.05.03.2023-16.2002-093		109°30'00"E	7°42'30"S	335000	9145000
95	TK 33.05.03.2023-16.2002-094		109°30'00"E	7°42'30"S	335000	9145000
96	TK 33.05.03.2023-16.2002-095		109°30'00"E	7°42'30"S	335000	9145000
97	TK 33.05.03.2023-16.2002-096		109°30'00"E	7°42'30"S	335000	9145000
98	TK 33.05.03.2023-16.2002-097		109°30'00"E	7°42'30"S	335000	9145000
99	TK 33.05.03.2023-16.2002-098		109°30'00"E	7°42'30"S	335000	9145000
100	TK 33.05.03.2023-16.2002-099		109°30'00"E	7°42'30"S	335000	9145000
101	TK 33.05.03.2023-16.2002-100		109°30'00"E	7°42'30"S	335000	9145000
102	TK 33.05.03.2023-16.2002-101		109°30'00"E	7°42'30"S	335000	9145000
103	TK 33.05.03.2023-16.2002-102		109°30'00"E	7°42'30"S	335000	9145000
104	TK 33.05.03.2023-16.2002-103		109°30'00"E	7°42'30"S	335000	9145000
105	TK 33.05.03.2023-16.2002-104		109°30'00"E	7°42'30"S	335000	9145000
106	TK 33.05.03.2023-16.2002-105		109°30'00"E	7°42'30"S	335000	9145000
107	TK 33.05.03.2023-16.2002-106		109°30'00"E	7°42'30"S	335000	9145000
108	TK 33.05.03.2023-16.2002-107		109°30'00"E	7°42'30"S	335000	9145000
109	TK 33.05.03.2023-16.2002-108		109°30'00"E	7°42'30"S	335000	9145000
110	TK 33.05.03.2023-16.2002-109		109°30'00"E	7°42'30"S	335000	9145000
111	TK 33.05.03.2023-16.2002-110		109°30'00"E	7°42'30"S	335000	9145000
112	TK 33.05.03.2023-16.2002-111		109°30'00"E	7°42'30"S	335000	9145000
113	TK 33.05.03.2023-16.2002-112		109°30'00"E	7°42'30"S	335000	9145000
114	TK 33.05.03.2023-16.2002-113		109°30'00"E	7°42'30"S	335000	9145000
115	TK 33.05.03.2023-16.2002-114		109°30'00"E	7°42'30"S	335000	9145000
116	TK 33.05.03.2023-16.2002-115		109°30'00"E	7°42'30"S	335000	9145000
117	TK 33.05.03.2023-16.2002-116		109°30'00"E	7°42'30"S	335000	9145000
118	TK 33.05.03.2023-16.2002-117		109°30'00"E	7°42'30"S	335000	9145000
119	TK 33.05.03.2023-16.2002-118		109°30'00"E	7°42'30"S	335000	9145000
120	TK 33.05.03.2023-16.2002-119		109°30'00"E	7°42'30"S	335000	9145000
121	TK 33.05.03.2023-16.2002-120		109°30'00"E	7°42'30"S	335000	9145000
122	TK 33.05.03.2023-16.2002-121		109°30'00"E	7°42'30"S	335000	9145000
123	TK 33.05.03.2023-16.2002-122		109°30'00"E	7°42'30"S	335000	9145000
124	TK 33.05.03.2023-16.2002-123		109°30'00"E	7°42'30"S	335000	9145000
125	TK 33.05.03.2023-16.2002-124		109°30'00"E	7°42'30"S	335000	9145000
126	TK 33.05.03.2023-16.2002-125		109°30'00"E			