



SALINAN

BUPATI KEBUMEN  
PROVINSI JAWA TENGAH  
PERATURAN BUPATI KEBUMEN  
NOMOR 11 TAHUN 2025

TENTANG

PENETAPAN DAN PENEGASAN BATAS DESA DI KECAMATAN KLIRONG  
DENGAN RAHMAT TUHAN YANG MAHA ESA

BUPATI KEBUMEN,

- Menimbang : a. bahwa untuk memberikan pengakuan dan penghormatan atas desa yang sudah ada dengan keberagamannya, perlu menetapkan batas desa;
- b. bahwa untuk menjamin tertib administrasi pemerintahan, dan memberikan kepastian hukum terhadap batas desa suatu desa, Pemerintah Kabupaten Kebumen telah melaksanakan kegiatan penetapan batas desa di wilayah Kecamatan Klirong;
- c. bahwa berdasarkan ketentuan Pasal 9 ayat (3) Peraturan Menteri Dalam Negeri Nomor 45 Tahun 2016 tentang Pedoman Penetapan dan Penegasan Batas Desa, batas desa hasil penetapan dan penegasan ditetapkan oleh Bupati dengan Peraturan Bupati;
- d. bahwa berdasarkan pertimbangan sebagaimana dimaksud dalam huruf a, huruf b dan huruf c perlu menetapkan Peraturan Bupati tentang Penetapan dan Penegasan Batas Desa di Kecamatan Klirong;
- Mengingat : 1. Undang-Undang Nomor 13 Tahun 1950 tentang Pembentukan Daerah-daerah Kabupaten dalam Lingkungan Propinsi Djawa Tengah (Berita Negara Republik Indonesia Tahun 1950 Nomor 42);

2. Undang-Undang Nomor 6 Tahun 2014 tentang Desa (Lembaran Negara Republik Indonesia Tahun 2014 Nomor 7, Tambahan Lembaran Negara Republik Indonesia Nomor 5495) sebagaimana telah beberapa kali diubah, terakhir dengan Undang-Undang Nomor 3 Tahun 2024 tentang Perubahan Kedua atas Undang-Undang Nomor 6 Tahun 2024 tentang Desa (Lembaran Negara Republik Indonesia Tahun 2024 Nomor 77, Tambahan Lembaran Negara Republik Indonesia Nomor 6914);
3. Undang-Undang Nomor 23 Tahun 2014 tentang Pemerintahan Daerah (Lembaran Negara Republik Indonesia Tahun 2014 Nomor 244, Tambahan Lembaran Negara Republik Indonesia Nomor 5587) sebagaimana telah beberapa kali diubah, terakhir dengan Undang-Undang Nomor 6 Tahun 2023 tentang Penetapan Peraturan Pemerintah Pengganti Undang-Undang Nomor 2 Tahun 2022 tentang Cipta Kerja Menjadi Undang-Undang (Lembaran Negara Republik Indonesia Tahun 2023 Nomor 41, Tambahan Lembaran Negara Republik Indonesia Nomor 6856);
4. Peraturan Pemerintah Nomor 43 Tahun 2014 tentang Peraturan Pelaksanaan Undang-Undang Nomor 6 Tahun 2014 tentang Desa (Lembaran Negara Republik Indonesia Tahun 2014 Nomor 123, Tambahan Lembaran Negara Republik Indonesia Nomor 5539) sebagaimana telah beberapa kali diubah, terakhir dengan Peraturan Pemerintah Nomor 11 Tahun 2019 tentang Perubahan Kedua atas Peraturan Pemerintah Nomor 43 Tahun 2014 tentang Peraturan Pelaksanaan Undang-Undang Nomor 6 Tahun 2014 tentang Desa (Lembaran Negara Republik Indonesia Tahun 2019 Nomor 41, Tambahan Lembaran Negara Republik Indonesia Nomor 6321);

5. Peraturan Pemerintah Nomor 12 Tahun 2017 tentang Pembinaan dan Pengawasan Penyelenggaraan Pemerintahan Daerah (Lembaran Negara Republik Indonesia Tahun 2017 Nomor 73, Tambahan Lembaran Negara Republik Indonesia Nomor 6041);
6. Peraturan Presiden Nomor 9 Tahun 2016 tentang Percepatan Pelaksanaan Kebijakan Satu Peta pada Tingkat Ketelitian Peta Skala 1:50.000 (Lembaran Negara Republik Indonesia Tahun 2016 Nomor 28) sebagaimana telah diubah dengan Peraturan Presiden Nomor 23 Tahun 2021 tentang Perubahan atas Peraturan Presiden Nomor 9 Tahun 2016 tentang Percepatan Pelaksanaan Kebijakan Satu Peta pada Tingkat Ketelitian Peta Skala 1:50.000 (Lembaran Negara Republik Indonesia Tahun 2021 Nomor 92);
7. Peraturan Menteri Dalam Negeri Nomor 45 Tahun 2016 tentang Pedoman Penetapan dan Penegasan Batas Desa (Berita Negara Republik Indonesia Tahun 2016 Nomor 1038);

**MEMUTUSKAN :**

Menetapkan : PERATURAN BUPATI TENTANG PENETAPAN DAN PENEGASAN BATAS DESA DI KECAMATAN KLIRONG.

**BAB I**

**KETENTUAN UMUM, TUJUAN, DAN RUANG LINGKUP**

**Pasal 1**

Dalam Peraturan Bupati ini yang dimaksud dengan:

1. Daerah adalah Kabupaten Kebumen.
2. Bupati adalah Bupati Kebumen.
3. Kecamatan adalah bagian wilayah dari Daerah yang dipimpin oleh Camat.
4. Desa adalah kesatuan masyarakat hukum yang memiliki batas wilayah yang berwenang untuk mengatur dan mengurus urusan pemerintahan, kepentingan masyarakat setempat berdasarkan prakarsa masyarakat, hak asal usul, dan/atau hak tradisional yang diakui dan dihormati dalam sistem Pemerintahan Negara Kesatuan Republik Indonesia.

5. Pemerintahan Desa adalah penyelenggaraan urusan pemerintahan dan kepentingan masyarakat setempat dalam sistem pemerintahan Negara Kesatuan Republik Indonesia.
6. Batas adalah tanda pemisah antara Desa yang bersebelahan baik berupa batas alam maupun batas buatan.
7. Batas Desa adalah pembatas wilayah administrasi pemerintahan antar Desa yang merupakan rangkaian titik-titik koordinat yang berada pada permukaan bumi dapat berupa tanda-tanda alam seperti igir/punggungan gunung/pegunungan (*watershed*), median sungai dan/atau unsur buatan dilapangan yang dituangkan dalam bentuk peta.
8. Penetapan Batas Desa adalah proses Penetapan Batas Desa secara kartometrik di atas suatu peta dasar yang disepakati.
9. Penegasan Batas Desa adalah kegiatan penentuan titik-titik koordinat Batas Desa yang dapat dilakukan dengan metode kartometrik dan/atau survey dilapangan, yang dituangkan dalam bentuk peta batas dengan daftar titik-titik koordinat Batas Desa.
10. Peta Batas Desa adalah peta yang menyajikan semua unsur Batas dan unsur lainnya, seperti pilar batas, garis batas, toponimi perairan dan transportasi.

## Pasal 2

Tujuan ditetapkan Peraturan Bupati ini sebagai berikut:

- a. menciptakan tertib administrasi Pemerintahan Desa dalam Wilayah Kecamatan Klirong;
- b. memberikan kejelasan dan kepastian hukum yang memenuhi aspek teknis dan yuridis tentang Batas Desa di dalam Wilayah Kecamatan Klirong; dan
- c. menetapkan Batas Desa dalam Wilayah Kecamatan Klirong.

## Pasal 3

Pengaturan dalam Peraturan Bupati ini yaitu Penetapan dan Penegasan Batas Desa-desa, Cakupan Wilayah Desa-desa, dan Peta Batas Desa di Wilayah Kecamatan Klirong, meliputi:

- a. Jogosimo;
- b. Tanggulangin;
- c. Pandanlor;
- d. Tambakproгатen;
- e. Gebangsari;
- f. Klegenrejo;
- g. Bendogarap;

- h. Kedungsari;
- i. Jerukagung;
- j. Klegenwonosari;
- k. Klirong;
- l. Kaliwungu;
- m. Jatimalang;
- n. Karangglonggong;
- o. Ranterejo;
- p. Wotbuwono;
- q. Tambakagung;
- r. Sitirejo;
- s. Gadungrejo;
- t. Dorowati;
- u. Bumiharjo;
- v. Keadongan;
- w. Podoluhur; dan
- x. Kedungwinangun.

## BAB II

### PENETAPAN DAN PENEGASAN BATAS DESA

#### Bagian Kesatu

#### Penetapan dan Penegasan Batas Desa Jogosimo

##### Pasal 4

Penetapan dan Penegasan Batas Desa Jogosimo Kecamatan Klirong sebagaimana dimaksud dalam Pasal 3 huruf a memiliki batas-batas sebagai berikut:

- a. Batas sebelah Utara : Desa Grogolbeningsari, Desa Jogomertan Kecamatan Petanahan, dan Desa Gebangsari Kecamatan Klirong
- b. Batas sebelah Timur : Desa Tambakproгатen dan Desa Tanggulangin Kecamatan Klirong
- c. Batas sebelah Selatan : Samudra Hindia
- d. Batas sebelah Barat : Desa Tegalretno dan Desa Ampelsari Kecamatan Petanahan

##### Pasal 5

Penetapan dan Penegasan Batas Desa Jogosimo Kecamatan Klirong sebagaimana dimaksud dalam Pasal 4 sebagai berikut:

- a. Penetapan Batas Desa pada segmen Desa Jogosimo Kecamatan Klirong dengan Desa Grogolbeningsari Kecamatan Petanahan adalah:

1. dimulai dari TK 33.05.04.2011-04.2012-05.2001-000 dengan koordinat 7° 45' 4,596" LS dan 109° 36' 12,942" BT yang merupakan simpul batas antara Desa Grogolbeningsari dan Desa Jogomertan Kecamatan Petanahan dengan Desa Jogosimo Kecamatan Klirong;
  2. dari TK 33.05.04.2011-04.2012-05.2001-000 dilanjutkan mengarah ke barat laut menyusuri as saluran air sampai pada TK 33.05.04.2011-05.2001-001 dengan koordinat 7° 45' 4,356" LS dan 109° 36' 11,772" BT yang terletak pada saluran air;
  3. TK 33.05.04.2011-05.2001-001 dilanjutkan mengarah ke barat laut melewati kebun sampai pada TK 33.05.04.2011-05.2001-002 dengan koordinat 7° 45' 3,768" LS dan 109° 36' 10,488" BT yang terletak pada kebun;
  4. TK 33.05.04.2011-05.2001-002 dilanjutkan mengarah ke barat daya melewati kebun sampai pada TK 33.05.04.2011-05.2001-003 dengan koordinat 7° 45' 6,234" LS dan 109° 36' 9,876" BT yang terletak pada jalan;
  5. TK 33.05.04.2011-05.2001-003 dilanjutkan mengarah ke barat daya mengikuti pematangz sawah sampai pada TK 33.05.04.2011-05.2001-004 dengan koordinat 7° 45' 8,826" LS dan 109° 36' 6,410" BT yang terletak pada pematang sawah; dan
  6. TK 33.05.04.2011-05.2001-004 dilanjutkan mengarah ke barat laut mengikuti pematang sawah sampai pada TK 33.05.04.2004-04.2011-05.2001-000 dengan koordinat 7° 45' 8,826" LS dan 109° 36' 6,410" BT yang terletak pada simpul batas antara Desa Ampelsari dan Desa Grogolbeningsari Kecamatan Petanahan dengan Desa Jogosimo Kecamatan Klirong.
- b. Penetapan Batas Desa pada segmen Desa Jogosimo Kecamatan Klirong dengan Desa Jogomertan Kecamatan Petanahan adalah:
1. dimulai dari TK 33.05.04.2012-05.2001-05.2005-000 dengan koordinat 7° 45' 17,707" LS dan 109° 36' 45,221" BT yang merupakan simpul batas antara Desa Jogomertan Kecamatan Petanahan dengan Desa Jogosimo dan Desa Gebangsari Kecamatan Klirong;
  2. dari TK 33.05.04.2012-05.2001-05.2005-000 dilanjutkan mengarah ke barat mengikuti as jalan sampai pada TK 33.05.04.2012-05.2001-001 dengan koordinat 7° 45' 15,635" LS dan 109° 36' 39,010" BT yang terletak pada jalan;

3. TK 33.05.04.2012-05.2001-001 dilanjutkan mengarah ke utara melewati pemukiman sampai pada TK 33.05.04.2012-05.2001-002 dengan koordinat  $7^{\circ} 45' 11,434''$  LS dan  $109^{\circ} 36' 38,802''$  BT yang terletak pada jalan;
  4. TK 33.05.04.2012-05.2001-002 dilanjutkan mengarah ke barat mengikuti as jalan sampai pada TK 33.05.04.2012-05.2001-003 dengan koordinat  $7^{\circ} 45' 7,895''$  LS dan  $109^{\circ} 36' 16,615''$  BT yang terletak pada jalan;
  5. TK 33.05.04.2012-05.2001-003 dilanjutkan mengarah ke utara mengikuti pematang sawah sampai pada TK 33.05.04.2012-05.2001-004 dengan koordinat  $7^{\circ} 45' 6,851''$  LS dan  $109^{\circ} 36' 16,830''$  BT yang terletak pada jalan; dan
  6. TK 33.05.04.2012-05.2001-004 dilanjutkan mengarah ke barat laut mengikuti pematang sawah ke arah barat laut kurang lebih 137 (seratus tiga puluh tujuh) meter sampai pada TK 33.05.04.2011-04.2012-05.2001-000 dengan koordinat  $7^{\circ} 45' 4,596''$  LS dan  $109^{\circ} 36' 12,942''$  BT yang terletak pada simpul batas antara Desa Grogolbeningsari dan Desa Jogomertan Kecamatan Petanahan dengan Desa Jogosimo Kecamatan Klirong.
- c. Penetapan Batas Desa pada segmen Desa Jogosimo dengan Desa Gebangsari Kecamatan Klirong adalah:
1. dimulai dari TK 33.05.04.2012-05.2001-05.2005-000 dengan koordinat  $7^{\circ} 45' 17,707''$  LS dan  $109^{\circ} 36' 45,221''$  BT yang merupakan simpul batas antara Desa Jogomertan Kecamatan Petanahan dengan Desa Jogosimo dan Desa Gebangsari Kecamatan Klirong; dan
  2. dari TK 33.05.04.2012-05.2001-05.2005-000 dilanjutkan mengarah ke tenggara menyusuri jalan sampai pada TK 33.05.05.2001-05.2004-05.2005-000 dengan koordinat  $7^{\circ} 45' 19,396''$  LS dan  $109^{\circ} 36' 53,914''$  BT yang terletak pada simpul batas antara Desa Jogosimo, Desa Tambakprogaten, dan Desa Gebangsari Kecamatan Klirong.
- d. Penetapan Batas Desa pada segmen Desa Jogosimo dengan Desa Tambakprogaten Kecamatan Klirong adalah:
1. dimulai dari TK 33.05.05.2001-05.2004-05.2005-000 dengan koordinat  $7^{\circ} 45' 19,396''$  LS dan  $109^{\circ} 36' 53,914''$  BT yang merupakan simpul batas antara Desa Jogosimo, Desa Tambakprogaten dan Desa Gebangsari Kecamatan Klirong;
  2. dari TK 33.05.05.2001-05.2004-05.2005-000 dilanjutkan mengarah ke selatan mengikuti pematang sawah sampai pada TK 33.05.05.2001-05.2004-001 dengan koordinat  $7^{\circ} 45' 24,677''$  LS dan  $109^{\circ} 36' 52,671''$  BT yang terletak pada saluran air;

3. TK 33.05.05.2001-05.2004-001 dilanjutkan mengarah ke selatan mengikuti pematang sawah sampai pada TK 33.05.05.2001-05.2004-002 dengan koordinat  $7^{\circ} 45' 31,223''$  LS dan  $109^{\circ} 36' 51,129''$  BT yang terletak pada tepi utara Jalan Deandels;
4. TK 33.05.05.2001-05.2004-002 dilanjutkan mengarah ke selatan melewati Jalan Deandels sampai pada TK 33.05.05.2001-05.2004-003 dengan koordinat  $7^{\circ} 45' 31,816''$  LS dan  $109^{\circ} 36' 50,979''$  BT yang terletak pada tepi selatan Jalan Deandels;
5. TK 33.05.05.2001-05.2004-003 dilanjutkan mengarah ke barat mengikuti tepi selatan Jalan Deandels sampai pada TK 33.05.05.2001-05.2004-004 dengan koordinat  $7^{\circ} 45' 31,434''$  LS dan  $109^{\circ} 36' 48,526''$  BT yang terletak pada tepi selatan Jalan Deandels;
6. TK 33.05.05.2001-05.2004-004 dilanjutkan mengarah ke selatan melewati pemukiman sampai pada TK 33.05.05.2001-05.2004-005 dengan koordinat  $7^{\circ} 45' 34,623''$  LS dan  $109^{\circ} 36' 47,995''$  BT yang terletak pada pekarangan;
7. TK 33.05.05.2001-05.2004-005 dilanjutkan mengarah ke timur melewati pemukiman sampai pada TK 33.05.05.2001-05.2004-006 dengan koordinat  $7^{\circ} 45' 34,579''$  LS dan  $109^{\circ} 36' 49,038''$  BT yang terletak pada pekarangan;
8. TK 33.05.05.2001-05.2004-006 dilanjutkan mengarah ke selatan melewati pemukiman sampai pada TK 33.05.05.2001-05.2004-007 dengan koordinat  $7^{\circ} 45' 34,793''$  LS dan  $109^{\circ} 36' 48,949''$  BT yang terletak pada pekarangan;
9. TK 33.05.05.2001-05.2004-007 dilanjutkan mengarah ke timur melewati pemukiman sampai pada TK 33.05.05.2001-05.2004-008 dengan koordinat  $7^{\circ} 45' 35,415''$  LS dan  $109^{\circ} 36' 51,557''$  BT yang terletak pada tepi barat Jalan Desa Tambakprogaten;
10. TK 33.05.05.2001-05.2004-008 dilanjutkan mengarah ke selatan mengikuti tepi barat Jalan Desa Tambakprogaten sampai pada TK 33.05.05.2001-05.2004-009 dengan koordinat  $7^{\circ} 45' 40,308''$  LS dan  $109^{\circ} 36' 51,244''$  BT yang terletak pada tepi barat perempatan jalan;
11. TK 33.05.05.2001-05.2004-009 dilanjutkan mengarah ke timur melewati Jalan Desa Tambakprogaten sampai pada TK 33.05.05.2001-05.2004-010 dengan koordinat  $7^{\circ} 45' 40,308''$  LS dan  $109^{\circ} 36' 51,708''$  BT yang terletak pada tepi timur perempatan jalan;

12. TK 33.05.05.2001-05.2004-010 dilanjutkan mengarah ke selatan mengikuti tepi timur Jalan Desa Jogosimo sampai pada TK 33.05.05.2001-05.2004-011 dengan koordinat  $7^{\circ} 45' 43,191''$  LS dan  $109^{\circ} 36' 51,731''$  BT yang terletak pada pertigaan ke barat;
13. TK 33.05.05.2001-05.2004-011 dilanjutkan mengarah ke selatan mengikuti tepi timur Jalan Desa Jogosimo sampai pada TK 33.05.05.2001-05.2004-012 dengan koordinat  $7^{\circ} 45' 48,567''$  LS dan  $109^{\circ} 36' 51,112''$  BT yang terletak pada batas pemukiman;
14. TK 33.05.05.2001-05.2004-012 dilanjutkan mengarah ke selatan mengikuti tepi timur Jalan Desa Jogosimo sampai pada TK 33.05.05.2001-05.2004-013 dengan koordinat  $7^{\circ} 45' 51,803''$  LS dan  $109^{\circ} 36' 50,569''$  BT yang terletak pada jembatan;
15. TK 33.05.05.2001-05.2004-013 dilanjutkan mengarah ke selatan mengikuti tepi timur Jalan Desa Jogosimo sampai pada TK 33.05.05.2001-05.2004-014 dengan koordinat  $7^{\circ} 45' 56,494''$  LS dan  $109^{\circ} 36' 49,880''$  BT yang terletak pada tepi timur Jalan Desa Jogosimo;
16. TK 33.05.05.2001-05.2004-014 dilanjutkan mengarah ke timur mengikuti jalan setapak sampai pada TK 33.05.05.2001-05.2004-015 dengan koordinat  $7^{\circ} 45' 59,676''$  LS dan  $109^{\circ} 37' 7,041''$  BT yang terletak pada jalan setapak;
17. TK 33.05.05.2001-05.2004-015 dilanjutkan mengarah ke selatan mengikuti jalan setapak sampai pada TK 33.05.05.2001-05.2004-016 dengan koordinat  $7^{\circ} 45' 58,389''$  LS dan  $109^{\circ} 37' 7,214''$  BT yang terletak pada jalan setapak; dan
18. TK 33.05.05.2001-05.2004-016 dilanjutkan mengarah ke timur mengikuti jalan setapak sampai pada TK 33.05.05.2001-05.2002-05.2004-000 dengan koordinat  $7^{\circ} 46' 0,181''$  LS dan  $109^{\circ} 37' 10,449''$  BT yang terletak pada simpul batas antara Desa Jogosimo, Desa Tanggulangin dan Desa Tambakprogaten Kecamatan Klirong.

e. Penetapan Batas Desa pada segmen Desa Jogosimo dengan Desa Tanggulangin Kecamatan Klirong adalah:

1. dimulai dari TK 33.05.05.2001-05.2002-05.2004-000 dengan koordinat  $7^{\circ} 46' 0,181''$  LS dan  $109^{\circ} 37' 10,449''$  BT yang merupakan simpul batas antara Desa Jogosimo, Desa Tanggulangin dan Desa Tambakprogaten Kecamatan Klirong;
2. dari TK 33.05.05.2001-05.2002-05.2004-000 dilanjutkan mengarah ke timur laut melewati pekarangan sampai pada TK 33.05.05.2001-05.2002-001 dengan koordinat  $7^{\circ} 46' 3,030''$  LS dan  $109^{\circ} 37' 10,415''$  BT yang terletak pada jalan;

3. TK 33.05.05.2001-05.2002-001 dilanjutkan mengarah ke selatan melewati pesisir sampai pada TK 33.05.05.2001-05.2002-002 dengan koordinat  $7^{\circ} 46' 47,135''$  LS dan  $109^{\circ} 37' 1,660''$  BT yang terletak pada pesisir;
4. TK 33.05.05.2001-05.2002-002 dilanjutkan mengarah ke selatan mengikuti pematang sawah ke arah selatan kurang lebih 1500 (seribu lima ratus) meter sampai pada TK 33.05.05.2001-05.2002-003 dengan koordinat  $7^{\circ} 46' 50,272''$  LS dan  $109^{\circ} 37' 0,599''$  BT yang terletak pada pesisir;
5. TK 33.05.05.2001-05.2002-003 dilanjutkan mengarah ke selatan sampai pada TK 33.05.05.2001-05.2002-004 dengan koordinat  $7^{\circ} 46' 56,914''$  LS dan  $109^{\circ} 36' 58,663''$  BT yang terletak pada pesisir; dan
6. TK 33.05.05.2001-05.2002-004 dilanjutkan mengarah ke selatan sampai pada TK 33.05.05.2001-05.2002-000 dengan koordinat  $7^{\circ} 47' 0,704''$  LS dan  $109^{\circ} 36' 57,541''$  BT yang terletak pada simpul batas antara Desa Jogosimo dengan Desa Tanggulangan Kecamatan Klirong yang terletak pada garis pantai.
- f. Penetapan Batas Desa pada segmen Desa Jogosimo Kecamatan Klirong Kabupaten Kebumen dengan Samudra Hindia dijelaskan sesuai dengan ketentuan peraturan perundang-undangan.
- g. Penetapan Batas Desa pada segmen Desa Jogosimo Kecamatan Klirong dengan Desa Tegalretno Kecamatan Petanahan adalah:
  1. dimulai dari TK 33.05.04.2003-04.2004-05.2001-000 dengan koordinat  $7^{\circ} 45' 50,565''$  LS dan  $109^{\circ} 36' 5,359''$  BT yang merupakan simpul batas antara Desa Tegalretno dan Desa Ampelsari Kecamatan Petanahan dengan Desa Jogosimo Kecamatan Klirong;
  2. dari TK 33.05.04.2003-04.2004-05.2001-000 dilanjutkan mengarah ke timur mengikuti pematang sawah ke arah timur kurang lebih 1000 (seribu) meter, lalu ke arah selatan kurang lebih 290 (dua ratus sembilan puluh) meter sampai pada TK 33.05.04.2003-05.2001-001 dengan koordinat  $7^{\circ} 46' 5,871''$  LS dan  $109^{\circ} 36' 38,956''$  BT yang terletak pada jalan setapak;
  3. TK 33.05.04.2003-05.2001-001 dilanjutkan mengarah ke barat menyusuri as jalan setapak sampai pada TK 33.05.04.2003-05.2001-002 dengan koordinat  $7^{\circ} 46' 5,558''$  LS dan  $109^{\circ} 36' 37,843''$  BT yang terletak pada jalan setapak;

4. TK 33.05.04.2003-05.2001-002 dilanjutkan mengarah ke selatan melewati pemukiman sampai pada TK 33.05.04.2003-05.2001-003 dengan koordinat  $7^{\circ} 46' 6,727''$  LS dan  $109^{\circ} 36' 37,685''$  BT yang terletak pada jalan setapak;
5. TK 33.05.04.2003-05.2001-003 dilanjutkan mengarah ke selatan menyusuri jalan sampai pada TK 33.05.04.2003-05.2001-004 dengan koordinat  $7^{\circ} 46' 7,090''$  LS dan  $109^{\circ} 36' 37,613''$  BT yang terletak pada jalan setapak;
6. TK 33.05.04.2003-05.2001-004 dilanjutkan mengarah ke selatan mengikuti as jalan setapak sampai pada TK 33.05.04.2003-05.2001-005 dengan koordinat  $7^{\circ} 46' 10,199''$  LS dan  $109^{\circ} 36' 36,664''$  BT yang terletak pada jalan setapak;
7. TK 33.05.04.2003-05.2001-005 dilanjutkan mengarah ke selatan mengikuti pematang sawah ke arah selatan kurang lebih 55 (lima puluh lima) meter sampai pada TK 33.05.04.2003-05.2001-006 dengan koordinat  $7^{\circ} 46' 11,975''$  LS dan  $109^{\circ} 36' 36,274''$  BT yang terletak pada jalan setapak;
8. TK 33.05.04.2003-05.2001-006 dilanjutkan mengarah ke selatan melewati pekarangan sampai pada TK 33.05.04.2003-05.2001-007 dengan koordinat  $7^{\circ} 46' 15,138''$  LS dan  $109^{\circ} 36' 35,469''$  BT yang terletak pada jalan setapak;
9. TK 33.05.04.2003-05.2001-007 dilanjutkan mengarah ke selatan mengikuti pematang sawah ke arah selatan kurang lebih 900 (sembilan ratus) meter sampai pada TK 33.05.04.2003-05.2001-008 dengan koordinat  $7^{\circ} 46' 43,302''$  LS dan  $109^{\circ} 36' 30,314''$  BT yang terletak pada jalan setapak;
10. TK 33.05.04.2003-05.2001-008 dilanjutkan mengarah ke selatan menyusuri laguna sampai pada TK 33.05.04.2003-05.2001-009 dengan koordinat  $7^{\circ} 46' 44,389''$  LS dan  $109^{\circ} 36' 29,951''$  BT yang terletak pada jalan setapak; dan
11. TK 33.05.04.2003-05.2001-009 dilanjutkan mengarah ke selatan melewati pesisir sampai pada TK 33.05.04.2003-05.2001-000 dengan koordinat  $7^{\circ} 46' 53,646''$  LS dan  $109^{\circ} 36' 27,149''$  BT yang terletak pada simpul batas antara Desa Tegalretno Kecamatan Petanahan dengan Desa Jogosimo Kecamatan Klirong yang terletak pada garis pantai.

- h. Penetapan Batas Desa pada segmen Desa Jogosimo Kecamatan Klirong dengan Desa Ampelsari Kecamatan Petanahan adalah:
1. dimulai dari TK 33.05.04.2003-04.2004-05.2001-000 dengan koordinat  $7^{\circ} 45' 50,565''$  LS dan  $109^{\circ} 36' 5,359''$  BT yang merupakan simpul batas antara Desa Tegalretno dan Desa Ampelsari Kecamatan Petanahan dengan Desa Jogosimo Kecamatan Klirong;
  2. dari TK 33.05.04.2003-04.2004-05.2001-000 dilanjutkan mengarah ke utara mengikuti pematang sawah sampai pada TK 33.05.05.2024-12.2001-001 dengan koordinat  $7^{\circ} 45' 46,963''$  LS dan  $109^{\circ} 36' 5,521''$  BT yang terletak pada pematang sawah;
  3. TK 33.05.05.2024-12.2001-001 dilanjutkan mengarah ke utara mengikuti pematang sawah kurang lebih 600 meter, lalu ke arah barat kurang lebih 48 meter, lalu ke arah utara kurang lebih 133 meter sampai pada TK 33.05.05.2024-12.2001-002 dengan koordinat  $7^{\circ} 45' 23,020''$  LS dan  $109^{\circ} 36' 6,909''$  BT yang terletak pada pematang sawah;
  4. TK 33.05.05.2024-12.2001-002 dilanjutkan mengarah ke utara melewati jalan sampai pada TK 33.05.05.2024-12.2001-003 dengan koordinat  $7^{\circ} 45' 22,822''$  LS dan  $109^{\circ} 36' 6,974''$  BT yang terletak pada pematang sawah;
  5. TK 33.05.05.2024-12.2001-003 dilanjutkan mengarah ke barat mengikuti sisi utara jalan sampai pada TK 33.05.05.2024-12.2001-004 dengan koordinat  $7^{\circ} 45' 22,414''$  LS dan  $109^{\circ} 36' 4,144''$  BT yang terletak pada jalan;
  6. TK 33.05.05.2024-12.2001-004 dilanjutkan mengarah ke utara melewati permukiman sampai pada TK 33.05.05.2024-12.2001-005 dengan koordinat  $7^{\circ} 45' 21,710''$  LS dan  $109^{\circ} 36' 4,203''$  BT yang terletak pada permukiman;
  7. TK 33.05.05.2024-12.2001-005 dilanjutkan mengarah ke utara mengikuti talud sampai pada TK 33.05.05.2024-12.2001-006 dengan koordinat  $7^{\circ} 45' 14,826''$  LS dan  $109^{\circ} 36' 5,288''$  BT yang terletak pada talud;
  8. TK 33.05.05.2024-12.2001-006 dilanjutkan mengarah ke utara mengikuti talud sampai pada TK 33.05.04.2004-04.2011-05.2001-000 dengan koordinat  $7^{\circ} 45' 8,826''$  LS dan  $109^{\circ} 36' 6,410''$  BT yang terletak pada simpul batas antara Desa Ampelsari dan Desa Grogolbeningsari Kecamatan Petanahan dengan Desa Jogosimo Kecamatan Klirong.

## Bagian Kedua

### Penetapan dan Penegasan Batas Desa Tanggulangin

#### Pasal 6

Penetapan dan Penegasan Batas Desa Tanggulangin Kecamatan Klirong sebagaimana dimaksud dalam Pasal 3 huruf b memiliki batas-batas sebagai berikut:

- a. Batas sebelah Utara : Desa Tambakprogoten dan Desa Pandanlor Kecamatan Klirong
- b. Batas sebelah Timur : Desa Pandanlor Kecamatan Klirong dan Desa Ayamputih Kecamatan Buluspesantren
- c. Batas sebelah Selatan : Samudra Hindia
- d. Batas sebelah Barat : Desa Jogosimo Kecamatan Klirong

#### Pasal 7

Penetapan dan Penegasan Batas Desa Tanggulangin Kecamatan Klirong sebagaimana dimaksud dalam Pasal 6 sebagai berikut:

- a. Penetapan Batas Desa pada segmen Desa Tanggulangin dengan Desa Tambakprogoten Kecamatan Klirong adalah:
  - 1. dimulai dari TK 33.05.05.2001-05.2002-05.2004-000 dengan koordinat  $7^{\circ} 46' 0,181''$  LS dan  $109^{\circ} 37' 10,449''$  BT yang merupakan simpul batas antara Desa Jogosimo, Desa Tanggulangin dan Desa Tambakprogoten Kecamatan Klirong;
  - 2. dari TK 33.05.05.2001-05.2002-05.2004-000 dilanjutkan mengarah ke timur laut melewati pekarangan sampai pada TK 33.05.05.2002-05.2004-001 dengan koordinat  $7^{\circ} 45' 57,252''$  LS dan  $109^{\circ} 37' 11,892''$  BT yang terletak pada pekarangan;
  - 3. TK 33.05.05.2002-05.2004-001 dilanjutkan mengarah ke timur mengikuti pematang sawah ke arah timur kurang lebih 400 (empat ratus) meter, lalu ke arah utara kurang lebih 90 (sembilan puluh) meter, lalu ke arah timur kurang lebih 320 (tiga ratus dua puluh) meter sampai pada TK 33.05.05.2002-05.2004-002 dengan koordinat  $7^{\circ} 45' 58,003''$  LS dan  $109^{\circ} 37' 35,705''$  BT yang terletak pada sungai;
  - 4. TK 33.05.05.2002-05.2004-002 dilanjutkan mengarah ke utara mengikuti jalan ke arah utara kurang lebih 118 (seratus delapan belas) meter, lalu ke arah timur kurang lebih 560 (lima ratus enam puluh) meter sampai pada TK 33.05.05.2002-05.2004-003 dengan koordinat  $7^{\circ} 45' 57,592''$  LS dan  $109^{\circ} 37' 54,505''$  BT yang terletak pada sungai;

5. TK 33.05.05.2002-05.2004-003 dilanjutkan mengarah ke selatan jalan sampai pada TK 33.05.05.2002-05.2004-004 dengan koordinat  $7^{\circ} 45' 57,805''$  LS dan  $109^{\circ} 37' 54,520''$  BT yang terletak pada sungai; dan
  6. TK 33.05.05.2002-05.2004-004 dilanjutkan mengarah ke timur pekarangan sampai pada TK 33.05.05.2002-05.2003-05.2004-000 dengan koordinat  $7^{\circ} 46' 0,179''$  LS dan  $109^{\circ} 37' 59,373''$  BT yang terletak pada simpul batas antara Desa Tanggulangin, Desa Pandanlor, dan Desa Tambakprogoten Kecamatan Klirong.
- b. Penetapan Batas Desa pada segmen Desa Tanggulangin dengan Desa Pandanlor Kecamatan Klirong adalah:
1. dimulai dari TK 33.05.05.2002-05.2003-06.2001-000 dengan koordinat  $7^{\circ} 46' 20,680''$  LS dan  $109^{\circ} 38' 38,101''$  BT yang merupakan simpul batas antara Desa Tanggulangin dan Desa Pandanlor Kecamatan Klirong dengan Desa Ayamputih Kecamatan Buluspesantren;
  2. dari TK 33.05.05.2002-05.2003-06.2001-000 dilanjutkan mengarah ke barat mengikuti jalan setapak sampai pada TK 33.05.05.2002-05.2003-001 dengan koordinat  $7^{\circ} 46' 20,454''$  LS dan  $109^{\circ} 38' 35,047''$  BT yang terletak pada jalan persawahan;
  3. TK 33.05.05.2002-05.2003-001 dilanjutkan mengarah ke barat laut mengikuti jalan persawahan sampai pada TK 33.05.05.2002-05.2003-002 dengan koordinat  $7^{\circ} 46' 19,539''$  LS dan  $109^{\circ} 38' 34,916''$  BT yang terletak pada pekarangan;
  4. TK 33.05.05.2002-05.2003-002 dilanjutkan mengarah ke barat mengikuti alur batas pekarangan kurang lebih 190 (seratus sembilan puluh) meter, lalu ke arah barat daya kurang lebih 10 (sepuluh) meter, lalu ke arah barat kurang lebih 40 (empat puluh) meter, lalu ke arah barat daya kurang lebih 15 (lima belas) meter sampai pada TK 33.05.05.2002-05.2003-003 dengan koordinat  $7^{\circ} 46' 17,987''$  LS dan  $109^{\circ} 38' 26,970''$  BT yang terletak pada makam;
  5. TK 33.05.05.2002-05.2003-003 dilanjutkan mengarah ke barat melewati makam kurang lebih 40 (empat puluh) meter, lalu ke arah selatan kurang lebih 13 (tiga belas) meter sampai pada TK 33.05.05.2002-05.2003-004 dengan koordinat  $7^{\circ} 46' 18,044''$  LS dan  $109^{\circ} 38' 25,535''$  BT yang terletak pada sawah;
  6. TK 33.05.05.2002-05.2003-004 dilanjutkan mengarah ke barat mengikuti pematang sawah sampai pada TK 33.05.05.2002-05.2003-005 dengan koordinat  $7^{\circ} 46' 15,987''$  LS dan  $109^{\circ} 38' 14,337''$  BT yang terletak pada makam;

7. TK 33.05.05.2002-05.2003-005 dilanjutkan mengarah ke barat mengikuti tepi makam sampai pada TK 33.05.05.2002-05.2003-006 dengan koordinat  $7^{\circ} 46' 15,501''$  LS dan  $109^{\circ} 38' 12,717''$  BT yang terletak pada jalan desa;
  8. TK 33.05.05.2002-05.2003-006 dilanjutkan mengarah ke barat mengikuti as jalan desa sampai pada TK 33.05.05.2002-05.2003-007 dengan koordinat  $7^{\circ} 46' 15,896''$  LS dan  $109^{\circ} 38' 10,302''$  BT yang terletak pada jalan desa;
  9. TK 33.05.05.2002-05.2003-007 dilanjutkan mengarah ke barat mengikuti alur batas pekarangan dengan kondisi vegetasi pohon bambu sampai pada TK 33.05.05.2002-05.2003-008 dengan koordinat  $7^{\circ} 46' 13,605''$  LS dan  $109^{\circ} 37' 58,020''$  BT yang terletak pada Jalan Pantai Tanggulangin; dan
  10. TK 33.05.05.2002-05.2003-008 dilanjutkan mengarah ke utara mengikuti as Jalan Pantai Tanggulangin sampai pada TK 33.05.05.2002-05.2003-05.2004-000 dengan koordinat  $7^{\circ} 46' 0,179''$  LS dan  $109^{\circ} 37' 59,373''$  BT yang terletak pada simpul batas antara Desa Tanggulangin, Desa Pandanlor, dan Desa Tambakprogaten Kecamatan Klirong.
- c. Penetapan Batas Desa pada segmen Desa Tanggulangin Kecamatan Klirong dengan Desa Ayamputih Kecamatan Buluspesantren adalah:
1. dimulai dari TK 33.05.05.2002-05.2003-06.2001-000 dengan koordinat  $7^{\circ} 46' 20,680''$  LS dan  $109^{\circ} 38' 38,101''$  BT yang merupakan simpul batas antara Desa Tanggulangin dan Desa Pandanlor Kecamatan Klirong dengan Desa Ayamputih Kecamatan Buluspesantren;
  2. dari TK 33.05.05.2002-05.2003-06.2001-000 lalu dilanjutkan mengarah ke selatan menyusuri sungai sampai pada TK 33.05.05.2002-06.2001-001 dengan koordinat  $7^{\circ} 46' 36,602''$  LS dan  $109^{\circ} 38' 37,739''$  BT yang terletak pada Sungai Lukulo;
  3. TK 33.05.05.2002-06.2001-001 dilanjutkan mengarah ke timur menyusuri sungai sampai pada TK 33.05.05.2002-06.2001-002 dengan koordinat  $7^{\circ} 46' 36,363''$  LS dan  $109^{\circ} 38' 40,517''$  BT yang terletak pada pematang sawah;
  4. TK 33.05.05.2002-06.2001-002 dilanjutkan mengarah ke selatan mengikuti sawah ke arah selatan kurang lebih 275 (dua ratus tujuh puluh lima) meter sampai pada TK 33.05.05.2002-06.2001-003 dengan koordinat  $7^{\circ} 46' 45,286''$  LS dan  $109^{\circ} 38' 39,667''$  BT yang terletak pada Sungai Lukulo;

5. TK 33.05.05.2002-06.2001-003 dilanjutkan mengarah ke selatan menyusui sungai sampai pada TK 33.05.05.2002-06.2001-004 dengan koordinat  $7^{\circ} 46' 56,257''$  LS dan  $109^{\circ} 38' 38,622''$  BT yang terletak pada pematang sawah;
  6. TK 33.05.05.2002-06.2001-004 dilanjutkan mengarah ke selatan mengikuti jalan setapak ke arah selatan kurang lebih 417 (empat ratus tujuh belas) meter sampai pada TK 33.05.05.2002-06.2001-005 dengan koordinat  $7^{\circ} 47' 9,352''$  LS dan  $109^{\circ} 38' 37,104''$  BT yang terletak pada pematang sawah; dan
  7. TK 33.05.05.2002-06.2001-005 dilanjutkan mengarah ke selatan melewati pesisir sampai pada TK 33.05.05.2002-06.2001-000 dengan koordinat  $7^{\circ} 47' 19,324''$  LS dan  $109^{\circ} 38' 35,507''$  BT yang terletak pada simpul batas antara Desa Tanggulangin Kecamatan Klirong dengan Desa Ayamputih Kecamatan Buluspesantren yang terletak pada Garis Pantai.
- d. Penetapan Batas Desa pada segmen Desa Tanggulangin Kecamatan Klirong Kabupaten Kebumen dengan Samudra Hindia dijelaskan sesuai dengan ketentuan peraturan perundang-undangan.
- e. Penetapan Batas Desa pada segmen Desa Tanggulangin dengan Desa Jogosimo Kecamatan Klirong adalah:
1. dimulai dari TK 33.05.05.2001-05.2002-05.2004-000 dengan koordinat  $7^{\circ} 46' 0,181''$  LS dan  $109^{\circ} 37' 10,449''$  BT yang merupakan simpul batas antara Desa Jogosimo, Desa Tanggulangin dan Desa Tambakprogaten Kecamatan Klirong;
  2. dari TK 33.05.05.2001-05.2002-05.2004-000 dilanjutkan mengarah ke timur laut melewati pekarangan sampai pada TK 33.05.05.2001-05.2002-001 dengan koordinat  $7^{\circ} 46' 3,030''$  LS dan  $109^{\circ} 37' 10,415''$  BT yang terletak pada jalan;
  3. TK 33.05.05.2001-05.2002-001 dilanjutkan mengarah ke selatan melewati pesisir sampai pada TK 33.05.05.2001-05.2002-002 dengan koordinat  $7^{\circ} 46' 47,135''$  LS dan  $109^{\circ} 37' 1,660''$  BT yang terletak pada pesisir;
  4. TK 33.05.05.2001-05.2002-002 dilanjutkan mengarah ke selatan mengikuti pematang sawah ke arah selatan kurang lebih 1500 (seribu lima ratus) meter sampai pada TK 33.05.05.2001-05.2002-003 dengan koordinat  $7^{\circ} 46' 50,272''$  LS dan  $109^{\circ} 37' 0,599''$  BT yang terletak pada pesisir;
  5. TK 33.05.05.2001-05.2002-003 dilanjutkan mengarah ke selatan sampai pada TK 33.05.05.2001-05.2002-004 dengan koordinat  $7^{\circ} 46' 56,914''$  LS dan  $109^{\circ} 36' 58,663''$  BT yang terletak pada pesisir; dan

6. TK 33.05.05.2001-05.2002-004 dilanjutkan mengarah ke selatan sampai pada TK 33.05.05.2001-05.2002-000 dengan koordinat  $7^{\circ} 47' 0,704''$  LS dan  $109^{\circ} 36' 57,541''$  BT yang terletak pada simpul batas antara Desa Jogosimo dengan Desa Tanggulangin Kecamatan Klirong yang terletak pada Garis Pantai.

### Bagian Ketiga

#### Penetapan dan Penegasan Batas Desa Pandanlor

##### Pasal 8

Penetapan dan Penegasan Batas Desa Pandanlor Kecamatan Klirong sebagaimana dimaksud dalam Pasal 3 huruf c memiliki batas-batas sebagai berikut:

- a. Batas sebelah Utara : Desa Bendogarap dan Desa Kedungsari Kecamatan Klirong
- b. Batas sebelah Timur : Desa Ayamputih Kecamatan Buluspesantren
- c. Batas sebelah Selatan : Desa Tanggulangin Kecamatan Klirong
- d. Batas sebelah Barat : Desa Tambakprogaten Kecamatan Klirong

##### Pasal 9

Penetapan dan Penegasan Batas Desa Pandanlor Kecamatan Klirong sebagaimana dimaksud dalam Pasal 8 sebagai berikut:

- a. Penetapan Batas Desa pada segmen Desa Pandanlor dengan Desa Bendogarap Kecamatan Klirong adalah:
  - 1. dimulai dari TK 33.05.05.2003-05.2004-05.2007-000 dengan koordinat  $7^{\circ} 45' 34,781''$  LS dan  $109^{\circ} 38' 6,987''$  BT yang merupakan simpul batas antara Desa Pandanlor, Desa Tambakprogaten, dan Desa Bendogarap Kecamatan Klirong; dan
  - 2. dari TK 33.05.05.2003-05.2004-05.2007-000 dilanjutkan mengarah ke tenggara mengikuti tepi jalan desa sampai pada TK 33.05.05.2003-05.2007-05.2008-000 dengan koordinat  $7^{\circ} 45' 36,007''$  LS dan  $109^{\circ} 38' 11,941''$  BT yang terletak pada simpul batas antara Desa Pandanlor, Desa Bendogarap, dan Desa Kedungsari Kecamatan Klirong.
- b. Penetapan Batas Desa pada segmen Desa Pandanlor dengan Desa Kedungsari Kecamatan Klirong adalah:
  - 1. dimulai dari TK 33.05.05.2003-05.2007-05.2008-000 dengan koordinat  $7^{\circ} 45' 36,007''$  LS dan  $109^{\circ} 38' 11,941''$  BT yang merupakan simpul batas antara Desa Pandanlor, Desa Bendogarap, dan Desa Kedungsari Kecamatan Klirong;

2. dari TK 33.05.05.2003-05.2007-05.2008-000 dilanjutkan mengarah ke tenggara mengikuti tepi jalan desa sampai pada TK 33.05.05.2003-05.2008-001 dengan koordinat  $7^{\circ} 45' 37,654''$  LS dan  $109^{\circ} 38' 19,078''$  BT yang terletak pada Sungai Sentul;
  3. TK 33.05.05.2003-05.2008-001 dilanjutkan mengarah ke tenggara melewati Sungai Sentul sampai pada TK 33.05.05.2003-05.2008-002 dengan koordinat  $7^{\circ} 45' 38,078''$  LS dan  $109^{\circ} 38' 20,344''$  BT yang terletak pada pematang sawah;
  4. TK 33.05.05.2003-05.2008-002 dilanjutkan mengarah ke tenggara mengikuti pematang sampai pada TK 33.05.05.2003-05.2008-003 dengan koordinat  $7^{\circ} 45' 38,282''$  LS dan  $109^{\circ} 38' 21,669''$  BT yang terletak pada Jalan Desa Pandanlor-Desa Kedungsari;
  5. TK 33.05.05.2003-05.2008-003 dilanjutkan mengarah ke tenggara mengikuti as jalan desa sampai pada TK 33.05.05.2003-05.2008-004 dengan koordinat  $7^{\circ} 45' 40,690''$  LS dan  $109^{\circ} 38' 32,142''$  BT yang terletak pada jalan desa; dan
  6. TK 33.05.05.2003-05.2008-004 dilanjutkan mengarah ke tenggara mengikuti pekarangan sampai pada TK 33.05.05.2003-05.2008-06.2001-06.2010-000 dengan koordinat  $7^{\circ} 45' 43,319''$  LS dan  $109^{\circ} 38' 40,435''$  BT yang terletak pada simpul batas antara Desa Pandanlor dan Desa Kedungsari Kecamatan Klirong dengan Desa Ayamputih dan Desa Maduretno Kecamatan Buluspesantren.
- c. Penetapan Batas Desa pada segmen Desa Pandanlor Kecamatan Klirong dengan Desa Ayamputih Kecamatan Buluspesantren adalah:
1. dimulai dari TK 33.05.05.2003-05.2008-06.2001-000 dengan koordinat  $7^{\circ} 45' 43,319''$  LS dan  $109^{\circ} 38' 40,435''$  BT yang merupakan simpul batas antara Desa Pandanlor dan Desa Kedungsari Kecamatan Klirong dengan Desa Ayamputih Kecamatan Buluspesantren; dan
  2. dari TK 33.05.05.2003-05.2008-06.2001-000 dilanjutkan mengarah ke selatan menyusuri as Sungai Lukulo sampai pada TK 33.05.05.2002-05.2003-06.2001-000 dengan koordinat  $7^{\circ} 46' 20,680''$  LS dan  $109^{\circ} 38' 38,101''$  BT yang terletak pada simpul batas antara Desa Tanggulangin dan Desa Pandanlor Kecamatan Klirong dengan Desa Ayamputih Kecamatan Buluspesantren.

- d. Penetapan Batas Desa pada segmen Desa Pandanlor dengan Desa Tanggulangin Kecamatan Klirong adalah:
1. dimulai dari TK 33.05.05.2002-05.2003-06.2001-000 dengan koordinat 7° 46' 20,680" LS dan 109° 38' 38,101" BT yang merupakan simpul batas antara Desa Tanggulangin dan Desa Pandanlor Kecamatan Klirong dengan Desa Ayamputih Kecamatan Buluspesantren;
  2. dari TK 33.05.05.2002-05.2003-06.2001-000 dilanjutkan mengarah ke barat mengikuti jalan setapak sampai pada TK 33.05.05.2002-05.2003-001 dengan koordinat 7° 46' 20,454" LS dan 109° 38' 35,047" BT yang terletak pada jalan persawahan;
  3. TK 33.05.05.2002-05.2003-001 dilanjutkan mengarah ke barat laut mengikuti jalan persawahan sampai pada TK 33.05.05.2002-05.2003-002 dengan koordinat 7° 46' 19,539" LS dan 109° 38' 34,916" BT yang terletak pada pekarangan;
  4. TK 33.05.05.2002-05.2003-002 dilanjutkan mengarah ke barat mengikuti alur batas pekarangan kurang lebih 190 (seratus sembilan puluh) meter, lalu ke arah barat daya kurang lebih 10 (sepuluh) meter, lalu ke arah barat kurang lebih 40 (empat puluh) meter, lalu ke arah barat daya kurang lebih 15 (lima belas) meter sampai pada TK 33.05.05.2002-05.2003-003 dengan koordinat 7° 46' 17,987" LS dan 109° 38' 26,970" BT yang terletak pada makam;
  5. TK 33.05.05.2002-05.2003-003 dilanjutkan mengarah ke barat melewati makam kurang lebih 40 (empat puluh) meter, lalu ke arah selatan kurang lebih 13 (tiga belas) meter sampai pada TK 33.05.05.2002-05.2003-004 dengan koordinat 7° 46' 18,044" LS dan 109° 38' 25,535" BT yang terletak pada sawah;
  6. TK 33.05.05.2002-05.2003-004 dilanjutkan mengarah ke barat mengikuti pematang sawah sampai pada TK 33.05.05.2002-05.2003-005 dengan koordinat 7° 46' 15,987" LS dan 109° 38' 14,337" BT yang terletak pada makam;
  7. TK 33.05.05.2002-05.2003-005 dilanjutkan mengarah ke barat mengikuti tepi makam sampai pada TK 33.05.05.2002-05.2003-006 dengan koordinat 7° 46' 15,501" LS dan 109° 38' 12,717" BT yang terletak pada jalan desa;
  8. TK 33.05.05.2002-05.2003-006 dilanjutkan mengarah ke barat mengikuti as jalan desa sampai pada TK 33.05.05.2002-05.2003-007 dengan koordinat 7° 46' 15,896" LS dan 109° 38' 10,302" BT yang terletak pada jalan desa;

9. TK 33.05.05.2002-05.2003-007 dilanjutkan mengarah ke barat mengikuti alur batas pekarangan dengan kondisi vegetasi pohon bambu sampai pada TK 33.05.05.2002-05.2003-008 dengan koordinat  $7^{\circ} 46' 13,605''$  LS dan  $109^{\circ} 37' 58,020''$  BT yang terletak pada Jalan Pantai Tanggulangin; dan
  10. TK 33.05.05.2002-05.2003-008 dilanjutkan mengarah ke utara mengikuti as Jalan Pantai Tanggulangin sampai pada TK 33.05.05.2002-05.2003-05.2004-000 dengan koordinat  $7^{\circ} 46' 0,179''$  LS dan  $109^{\circ} 37' 59,373''$  BT yang terletak pada simpul batas antara Desa Tanggulangin, Desa Pandanlor, dan Desa Tambakprogoten Kecamatan Klirong.
- e. Penetapan Batas Desa pada segmen Desa Pandanlor dengan Desa Tambakprogoten Kecamatan Klirong adalah:
1. dimulai dari TK 33.05.05.2002-05.2003-05.2004-000 dengan koordinat  $7^{\circ} 46' 0,179''$  LS dan  $109^{\circ} 37' 59,373''$  BT yang merupakan simpul batas antara Desa Tanggulangin, Desa Pandanlor, dan Desa Tambakprogoten Kecamatan Klirong;
  2. dari TK 33.05.05.2002-05.2003-05.2004-000 dilanjutkan mengarah ke utara mengikuti Jalan Pantai Tanggulangin sampai pada TK 33.05.05.2003-05.2004-001 dengan koordinat  $7^{\circ} 45' 54,432''$  LS dan  $109^{\circ} 38' 1,288''$  BT yang terletak pada Jalan Pantai Tanggulangin;
  3. TK 33.05.05.2003-05.2004-001 dilanjutkan mengarah ke timur mengikuti alur batas pekarangan ke arah timur kurang lebih 50 (lima puluh) meter, lalu ke arah utara kurang lebih 45 (empat puluh lima) meter, lalu ke arah timur laut kurang lebih 25 (dua puluh lima) meter, lalu ke arah utara kurang lebih 150 (seratus lima puluh) meter sampai pada TK 33.05.05.2003-05.2004-002 dengan koordinat  $7^{\circ} 45' 48,560''$  LS dan  $109^{\circ} 38' 5,060''$  BT yang terletak pada Jalan Daendels;
  4. TK 33.05.05.2003-05.2004-002 dilanjutkan mengarah ke barat laut melewati Jalan Daendels sampai pada TK 33.05.05.2003-05.2004-003 dengan koordinat  $7^{\circ} 45' 48,205''$  LS dan  $109^{\circ} 38' 4,655''$  BT yang terletak pada pekarangan;
  5. TK 33.05.05.2003-05.2004-003 dilanjutkan mengarah ke utara mengikuti pekarangan sampai pada TK 33.05.05.2003-05.2004-004 dengan koordinat  $7^{\circ} 45' 47,155''$  LS dan  $109^{\circ} 38' 4,707''$  BT yang terletak pada makam;
  6. TK 33.05.05.2003-05.2004-004 dilanjutkan mengarah ke barat laut mengikuti tepi makam sampai pada TK 33.05.05.2003-05.2004-005 dengan koordinat  $7^{\circ} 45' 46,520''$  LS dan  $109^{\circ} 38' 3,961''$  BT yang terletak pada pematang sawah;

7. TK 33.05.05.2003-05.2004-005 dilanjutkan mengarah ke utara mengikuti pematang sawah sampai pada TK 33.05.05.2003-05.2004-006 dengan koordinat  $7^{\circ} 45' 41,241''$  LS dan  $109^{\circ} 38' 5,305''$  BT yang terletak pada Sungai Aren;
8. TK 33.05.05.2003-05.2004-006 dilanjutkan mengarah ke utara melewati Sungai Aren sampai pada TK 33.05.05.2003-05.2004-007 dengan koordinat  $7^{\circ} 45' 40,484''$  LS dan  $109^{\circ} 38' 5,515''$  BT yang terletak pada pematang sawah; dan
9. TK 33.05.05.2003-05.2004-007 dilanjutkan mengarah ke utara mengikuti pematang sawah sampai pada TK 33.05.05.2003-05.2004-05.2007-000 dengan koordinat  $7^{\circ} 45' 34,781''$  LS dan  $109^{\circ} 38' 6,987''$  BT yang terletak pada simpul batas antara Desa Pandanlor, Desa Tambakprogoten, dan Desa Bendogarap Kecamatan Klirong.

#### Bagian Keempat

#### Penetapan dan Penegasan Batas Desa Tambakprogoten

##### Pasal 10

Penetapan dan Penegasan Batas Desa Tambakprogoten Kecamatan Klirong sebagaimana dimaksud dalam Pasal 3 huruf d memiliki batas-batas sebagai berikut:

- a. Batas sebelah Utara : Desa Gebangsari, Desa Klegenrejo, dan Desa Bendogarap Kecamatan Klirong
- b. Batas sebelah Timur : Desa Pandanlor Kecamatan Klirong
- c. Batas sebelah Selatan : Desa Tanggulangin dan Desa Jogosimo Kecamatan Klirong
- d. Batas sebelah Barat : Desa Jogosimo Kecamatan Klirong

##### Pasal 11

Penetapan dan Penegasan Batas Desa Tambakprogoten Kecamatan Klirong sebagaimana dimaksud dalam Pasal 10 sebagai berikut:

- a. Penetapan Batas Desa pada segmen Desa Tambakprogoten dengan Desa Gebangsari Kecamatan Klirong adalah:
  1. dimulai dari TK 33.05.05.2004-05.2005-05.2006-000 dengan koordinat  $7^{\circ} 45' 37,035''$  LS dan  $109^{\circ} 37' 20,531''$  BT yang merupakan simpul batas antara Desa Tambakprogoten, Desa Gebangsari, dan Desa Klegenrejo Kecamatan Klirong;

2. dari TK 33.05.05.2004-05.2005-05.2006-000 lalu dilanjutkan mengarah ke barat mengikuti tepi utara Jalan Daendels sampai pada TK 33.05.05.2004-05.2005-001 dengan koordinat  $7^{\circ} 45' 34,220''$  LS dan  $109^{\circ} 37' 8,103''$  BT yang terletak pada tepi Jalan Daendels;
  3. TK 33.05.05.2004-05.2005-001 dilanjutkan mengarah ke utara mengikuti pematang sawah sampai pada TK 33.05.05.2004-05.2005-002 dengan koordinat  $7^{\circ} 45' 27,994''$  LS dan  $109^{\circ} 37' 9,557''$  BT yang terletak pada saluran irigasi;
  4. TK 33.05.05.2004-05.2005-002 dilanjutkan mengarah ke utara mengikuti pematang sawah sampai pada TK 33.05.05.2004-05.2005-003 dengan koordinat  $7^{\circ} 45' 22,985''$  LS dan  $109^{\circ} 37' 10,727''$  BT yang terletak pada pematang sawah;
  5. TK 33.05.05.2004-05.2005-003 dilanjutkan mengarah ke barat mengikuti pematang sawah sampai pada TK 33.05.05.2004-05.2005-004 dengan koordinat  $7^{\circ} 45' 22,418''$  LS dan  $109^{\circ} 37' 7,850''$  BT yang terletak pada pagar pekarangan;
  6. TK 33.05.05.2004-05.2005-004 dilanjutkan mengarah ke barat mengikuti batas pemukiman sampai pada TK 33.05.05.2004-05.2005-005 dengan koordinat  $7^{\circ} 45' 21,327''$  LS dan  $109^{\circ} 37' 1,178''$  BT yang terletak pada pagar pekarangan;
  7. TK 33.05.05.2004-05.2005-005 dilanjutkan mengarah ke utara mengikuti batas pemukiman sampai pada TK 33.05.05.2004-05.2005-006 dengan koordinat  $7^{\circ} 45' 20,537''$  LS dan  $109^{\circ} 37' 1,256''$  BT yang terletak pada pagar pekarangan; dan
  8. TK 33.05.05.2004-05.2005-006 dilanjutkan mengarah ke barat Mengikuti batas pemukiman sampai pada TK 33.05.05.2001-05.2004-05.2005-000 dengan koordinat  $7^{\circ} 45' 19,396''$  LS dan  $109^{\circ} 36' 53,914''$  BT yang terletak pada simpul batas antara Desa Jogosimo, Desa Tambakprogoten dan Desa Gebangsari Kecamatan Klirong.
- b. Penetapan Batas Desa pada segmen Desa Tambakprogoten dengan Desa Klegenrejo Kecamatan Klirong adalah:
1. dimulai dari TK 33.05.05.2004-05.2005-05.2006-000 dengan koordinat  $7^{\circ} 45' 37,035''$  LS dan  $109^{\circ} 37' 20,531''$  BT yang merupakan simpul batas antara Desa Tambakprogoten, Desa Gebangsari, dan Desa Klegenrejo Kecamatan Klirong;
  2. dari TK 33.05.05.2004-05.2005-05.2006-000 dilanjutkan mengarah ke tenggara mengikuti sisi kiri Jalan Provinsi sampai pada TK 33.05.05.2004-05.2006-001 dengan koordinat  $7^{\circ} 45' 37,753''$  LS dan  $109^{\circ} 37' 23,958''$  BT yang terletak pada tepi kiri Jalan Provinsi;

3. TK 33.05.05.2004-05.2006-001 dilanjutkan mengarah ke selatan melewati Jalan Provinsi sampai pada TK 33.05.05.2004-05.2006-002 dengan koordinat  $7^{\circ} 45' 38,119''$  LS dan  $109^{\circ} 37' 23,929''$  BT yang terletak pada pagar Makam Klegenrejo;
4. TK 33.05.05.2004-05.2006-002 dilanjutkan mengarah ke selatan mengikuti tepi barat Makam Klegenrejo sampai pada TK 33.05.05.2004-05.2006-003 dengan koordinat  $7^{\circ} 45' 39,835''$  LS dan  $109^{\circ} 37' 23,677''$  BT yang terletak pada sudut Makam Klegenrejo;
5. TK 33.05.05.2004-05.2006-003 dilanjutkan mengarah ke timur mengikuti tepi selatan Makam Klegenrejo sampai pada TK 33.05.05.2004-05.2006-004 dengan koordinat  $7^{\circ} 45' 30,864''$  LS dan  $109^{\circ} 37' 49,930''$  BT yang terletak pada sudut Makam Klegenrejo;
6. TK 33.05.05.2004-05.2006-004 dilanjutkan mengarah ke utara mengikuti tepi timur Makam Klegenrejo sampai pada TK 33.05.05.2004-05.2006-005 dengan koordinat  $7^{\circ} 45' 38,882''$  LS dan  $109^{\circ} 37' 27,436''$  BT yang terletak pada pagar Makam Klegenrejo;
7. TK 33.05.05.2004-05.2006-005 dilanjutkan mengarah ke utara melewati Jalan Provinsi sampai pada TK 33.05.05.2004-05.2006-006 dengan koordinat  $7^{\circ} 45' 38,553''$  LS dan  $109^{\circ} 37' 27,514''$  BT yang terletak pada tepi utara Jalan Provinsi;
8. TK 33.05.05.2004-05.2006-006 dilanjutkan mengarah ke tenggara mengikuti tepi kiri/utara Jalan Provinsi sampai pada TK 33.05.05.2004-05.2006-007 dengan koordinat  $7^{\circ} 45' 39,863''$  LS dan  $109^{\circ} 37' 34,072''$  BT yang terletak pada tepi utara Jalan Provinsi;
9. TK 33.05.05.2004-05.2006-007 dilanjutkan mengarah ke selatan melewati Jalan Provinsi sampai pada TK 33.05.05.2004-05.2006-008 dengan koordinat  $7^{\circ} 45' 40,172''$  LS dan  $109^{\circ} 37' 34,008''$  BT yang terletak pada pagar Makam Klegenrejo-Tambakprogaten;
10. TK 33.05.05.2004-05.2006-008 dilanjutkan mengarah ke selatan melewati Makam Klegenrejo-Tambakprogaten sampai pada TK 33.05.05.2004-05.2006-009 dengan koordinat  $7^{\circ} 45' 41,489''$  LS dan  $109^{\circ} 37' 33,696''$  BT yang terletak pada Sudut Makam Klegenrejo-Tambakprogaten;
11. TK 33.05.05.2004-05.2006-009 dilanjutkan mengarah ke tenggara mengikuti tepi selatan Makam Klegenrejo sampai pada TK 33.05.05.2004-05.2006-010 dengan koordinat  $7^{\circ} 45' 42,602''$  LS dan  $109^{\circ} 37' 38,597''$  BT yang terletak pada sudut Makam Klegenrejo;

12. TK 33.05.05.2004-05.2006-010 dilanjutkan mengarah ke utara mengikuti pagar tembok sampai pada TK 33.05.05.2004-05.2006-011 dengan koordinat  $7^{\circ} 45' 41,217''$  LS dan  $109^{\circ} 37' 38,831''$  BT yang terletak pada pagar Makam Klegenrejo;
13. TK 33.05.05.2004-05.2006-011 dilanjutkan mengarah ke utara melewati Jalan Provinsi sampai pada TK 33.05.05.2004-05.2006-012 dengan koordinat  $7^{\circ} 45' 40,802''$  LS dan  $109^{\circ} 37' 38,890''$  BT yang terletak pada tepi utara Jalan Provinsi;
14. TK 33.05.05.2004-05.2006-012 dilanjutkan mengarah ke tenggara mengikuti tepi utara Jalan Provinsi sampai pada TK 33.05.05.2004-05.2006-013 dengan koordinat  $7^{\circ} 45' 41,667''$  LS dan  $109^{\circ} 37' 42,911''$  BT yang terletak pada tepi utara Jalan Provinsi;
15. TK 33.05.05.2004-05.2006-013 dilanjutkan mengarah ke utara mengikuti pematang sawah sampai pada TK 33.05.05.2004-05.2006-014 dengan koordinat  $7^{\circ} 45' 35,463''$  LS dan  $109^{\circ} 37' 44,102''$  BT yang terletak pada tepi utara sungai;
16. TK 33.05.05.2004-05.2006-014 dilanjutkan mengarah ke tenggara mengikuti tepi utara sungai sampai pada TK 33.05.05.2004-05.2006-015 dengan koordinat  $7^{\circ} 45' 36,165''$  LS dan  $109^{\circ} 37' 47,038''$  BT yang terletak pada tepi utara sungai;
17. TK 33.05.05.2004-05.2006-015 dilanjutkan mengarah ke utara mengikuti pematang kebun jambu kristal sampai pada TK 33.05.05.2004-05.2006-016 dengan koordinat  $7^{\circ} 45' 30,460''$  LS dan  $109^{\circ} 37' 48,296''$  BT yang terletak pada as jalan; dan
18. TK 33.05.05.2004-05.2006-016 dilanjutkan mengarah ke tenggara mengikuti as jalan semen sampai pada TK 33.05.05.2004-05.2006-05.2007-000 dengan koordinat  $7^{\circ} 45' 30,864''$  LS dan  $109^{\circ} 37' 49,930''$  BT yang terletak pada simpul batas antara Desa Tambakprogoten, Desa Klegenrejo, dan Desa Bendogarap Kecamatan Klirong.

c. Penetapan Batas Desa pada segmen Desa Tambakprogoten dengan Desa Bendogarap Kecamatan Klirong adalah:

1. dimulai dari TK 33.05.05.2003-05.2004-05.2007-000 dengan koordinat  $7^{\circ} 45' 34,781''$  LS dan  $109^{\circ} 38' 6,987''$  BT yang merupakan simpul batas antara Desa Pandanlor, Desa Tambakprogoten, dan Desa Bendogarap Kecamatan Klirong; dan
2. dari TK 33.05.05.2003-05.2004-05.2007-000 dilanjutkan mengarah ke timur mengikuti pematang sawah sampai pada TK 33.05.05.2004-05.2006-05.2007-000 dengan koordinat  $7^{\circ} 45' 30,792''$  LS dan  $109^{\circ} 37' 49,858''$  BT yang terletak pada simpul batas antara Desa

Tambakprogoten, Desa Klegenrejo, dan Desa Bendogarap Kecamatan Klirong.

d. Penetapan Batas Desa pada segmen Desa Tambakprogoten dengan Desa Pandanlor Kecamatan Klirong adalah:

1. dimulai dari TK 33.05.05.2002-05.2003-05.2004-000 dengan koordinat  $7^{\circ} 46' 0,179''$  LS dan  $109^{\circ} 37' 59,373''$  BT yang merupakan simpul batas antara Desa Tanggulangin, Desa Pandanlor, dan Desa Tambakprogoten Kecamatan Klirong;
2. dari TK 33.05.05.2002-05.2003-05.2004-000 dilanjutkan mengarah ke utara mengikuti Jalan Pantai Tanggulangin sampai pada TK 33.05.05.2003-05.2004-001 dengan koordinat  $7^{\circ} 45' 54,432''$  LS dan  $109^{\circ} 38' 1,288''$  BT yang terletak pada Jalan Pantai Tanggulangin;
3. TK 33.05.05.2003-05.2004-001 dilanjutkan mengarah ke timur mengikuti alur batas pekarangan ke arah timur kurang lebih 50 (lima puluh) meter, lalu ke arah utara kurang lebih 45 (empat puluh lima) meter, lalu ke arah timur laut kurang lebih 25 (dua puluh lima) meter, lalu ke arah utara kurang lebih 150 (seratus lima puluh) meter sampai pada TK 33.05.05.2003-05.2004-002 dengan koordinat  $7^{\circ} 45' 48,560''$  LS dan  $109^{\circ} 38' 5,060''$  BT yang terletak pada Jalan Daendels;
4. TK 33.05.05.2003-05.2004-002 dilanjutkan mengarah ke barat laut melewati Jalan Daendels sampai pada TK 33.05.05.2003-05.2004-003 dengan koordinat  $7^{\circ} 45' 48,205''$  LS dan  $109^{\circ} 38' 4,655''$  BT yang terletak pada pekarangan;
5. TK 33.05.05.2003-05.2004-003 dilanjutkan mengarah ke utara mengikuti pekarangan sampai pada TK 33.05.05.2003-05.2004-004 dengan koordinat  $7^{\circ} 45' 47,155''$  LS dan  $109^{\circ} 38' 4,707''$  BT yang terletak pada makam;
6. TK 33.05.05.2003-05.2004-004 dilanjutkan mengarah ke barat laut mengikuti tepi makam sampai pada TK 33.05.05.2003-05.2004-005 dengan koordinat  $7^{\circ} 45' 46,520''$  LS dan  $109^{\circ} 38' 3,961''$  BT yang terletak pada pematang sawah;
7. TK 33.05.05.2003-05.2004-005 dilanjutkan mengarah ke utara mengikuti pematang sawah sampai pada TK 33.05.05.2003-05.2004-006 dengan koordinat  $7^{\circ} 45' 41,241''$  LS dan  $109^{\circ} 38' 5,305''$  BT yang terletak pada Sungai Aren;
8. TK 33.05.05.2003-05.2004-006 dilanjutkan mengarah ke utara melewati Sungai Aren sampai pada TK 33.05.05.2003-05.2004-007 dengan koordinat  $7^{\circ} 45' 40,484''$  LS dan  $109^{\circ} 38' 5,515''$  BT yang terletak pada pematang sawah; dan

9. TK 33.05.05.2003-05.2004-007 dilanjutkan mengarah ke utara mengikuti pematang sawah sampai pada TK 33.05.05.2003-05.2004-05.2007-000 dengan koordinat  $7^{\circ} 45' 34,781''$  LS dan  $109^{\circ} 38' 6,987''$  BT yang terletak pada simpul batas antara Desa Pandanlor, Desa Tambakprogate, dan Desa Bendogarap Kecamatan Klirong.
- e. Penetapan Batas Desa pada segmen Desa Tambakprogate dengan Desa Tanggulangin Kecamatan Klirong adalah:
  1. dimulai dari TK 33.05.05.2001-05.2002-05.2004-000 dengan koordinat  $7^{\circ} 46' 0,181''$  LS dan  $109^{\circ} 37' 10,449''$  BT yang merupakan simpul batas antara Desa Jogosimo, Desa Tanggulangin dan Desa Tambakprogate Kecamatan Klirong;
  2. dari TK 33.05.05.2001-05.2002-05.2004-000 dilanjutkan mengarah ke timur laut melewati pekarangan sampai pada TK 33.05.05.2002-05.2004-001 dengan koordinat  $7^{\circ} 45' 57,252''$  LS dan  $109^{\circ} 37' 11,892''$  BT yang terletak pada pekarangan;
  3. TK 33.05.05.2002-05.2004-001 dilanjutkan mengarah ke timur mengikuti pematang sawah ke arah timur kurang lebih 400 (empat ratus) meter, lalu ke arah utara kurang lebih 90 (sembilan puluh) meter, lalu ke arah timur kurang lebih 320 (tiga ratus dua puluh) meter sampai pada TK 33.05.05.2002-05.2004-002 dengan koordinat  $7^{\circ} 45' 58,003''$  LS dan  $109^{\circ} 37' 35,705''$  BT yang terletak pada sungai;
  4. TK 33.05.05.2002-05.2004-002 dilanjutkan mengarah ke utara mengikuti jalan ke arah utara kurang lebih 118 (seratus delapan belas) meter, lalu ke arah timur kurang lebih 560 (lima ratus enam puluh) meter sampai pada TK 33.05.05.2002-05.2004-003 dengan koordinat  $7^{\circ} 45' 57,592''$  LS dan  $109^{\circ} 37' 54,505''$  BT yang terletak pada sungai;
  5. TK 33.05.05.2002-05.2004-003 dilanjutkan mengarah ke selatan jalan sampai pada TK 33.05.05.2002-05.2004-004 dengan koordinat  $7^{\circ} 45' 57,805''$  LS dan  $109^{\circ} 37' 54,520''$  BT yang terletak pada sungai; dan
  6. TK 33.05.05.2002-05.2004-004 dilanjutkan mengarah ke timur pekarangan sampai pada TK 33.05.05.2002-05.2003-05.2004-000 dengan koordinat  $7^{\circ} 46' 0,179''$  LS dan  $109^{\circ} 37' 59,373''$  BT yang terletak pada simpul batas antara Desa Tanggulangin, Desa Pandanlor, dan Desa Tambakprogate Kecamatan Klirong.

- f. Penetapan Batas Desa pada segmen Desa Tambakprogaten dengan Desa Jogosimo Kecamatan Klirong adalah:
1. dimulai dari TK 33.05.05.2001-05.2004-05.2005-000 dengan koordinat  $7^{\circ} 45' 19,396''$  LS dan  $109^{\circ} 36' 53,914''$  BT yang merupakan simpul batas antara Desa Jogosimo, Desa Tambakprogaten dan Desa Gebangsari Kecamatan Klirong;
  2. dari TK 33.05.05.2001-05.2004-05.2005-000 dilanjutkan mengarah ke selatan mengikuti pematang sawah sampai pada TK 33.05.05.2001-05.2004-001 dengan koordinat  $7^{\circ} 45' 24,677''$  LS dan  $109^{\circ} 36' 52,671''$  BT yang terletak pada saluran air;
  3. TK 33.05.05.2001-05.2004-001 dilanjutkan mengarah ke selatan mengikuti pematang sawah sampai pada TK 33.05.05.2001-05.2004-002 dengan koordinat  $7^{\circ} 45' 31,223''$  LS dan  $109^{\circ} 36' 51,129''$  BT yang terletak pada tepi utara Jalan Deandels;
  4. TK 33.05.05.2001-05.2004-002 dilanjutkan mengarah ke selatan melewati Jalan Deandels sampai pada TK 33.05.05.2001-05.2004-003 dengan koordinat  $7^{\circ} 45' 31,816''$  LS dan  $109^{\circ} 36' 50,979''$  BT yang terletak pada tepi selatan Jalan Deandels;
  5. TK 33.05.05.2001-05.2004-003 dilanjutkan mengarah ke barat mengikuti tepi selatan Jalan Deandels sampai pada TK 33.05.05.2001-05.2004-004 dengan koordinat  $7^{\circ} 45' 31,434''$  LS dan  $109^{\circ} 36' 48,526''$  BT yang terletak pada tepi selatan Jalan Deandels;
  6. TK 33.05.05.2001-05.2004-004 dilanjutkan mengarah ke selatan melewati pemukiman sampai pada TK 33.05.05.2001-05.2004-005 dengan koordinat  $7^{\circ} 45' 34,623''$  LS dan  $109^{\circ} 36' 47,995''$  BT yang terletak pada pekarangan;
  7. TK 33.05.05.2001-05.2004-005 dilanjutkan mengarah ke timur melewati pemukiman sampai pada TK 33.05.05.2001-05.2004-006 dengan koordinat  $7^{\circ} 45' 34,579''$  LS dan  $109^{\circ} 36' 49,038''$  BT yang terletak pada pekarangan;
  8. TK 33.05.05.2001-05.2004-006 dilanjutkan mengarah ke selatan melewati pemukiman sampai pada TK 33.05.05.2001-05.2004-007 dengan koordinat  $7^{\circ} 45' 34,793''$  LS dan  $109^{\circ} 36' 48,949''$  BT yang terletak pada pekarangan;
  9. TK 33.05.05.2001-05.2004-007 dilanjutkan mengarah ke timur melewati pemukiman sampai pada TK 33.05.05.2001-05.2004-008 dengan koordinat  $7^{\circ} 45' 35,415''$  LS dan  $109^{\circ} 36' 51,557''$  BT yang terletak pada tepi barat Jalan Desa Tambakprogaten;

10. TK 33.05.05.2001-05.2004-008 dilanjutkan mengarah ke selatan mengikuti tepi barat Jalan Desa Tambakprogaten sampai pada TK 33.05.05.2001-05.2004-009 dengan koordinat  $7^{\circ} 45' 40,308''$  LS dan  $109^{\circ} 36' 51,244''$  BT yang terletak pada tepi barat Perempatan jalan;
11. TK 33.05.05.2001-05.2004-009 dilanjutkan mengarah ke timur melewati Jalan Desa Tambakprogaten sampai pada TK 33.05.05.2001-05.2004-010 dengan koordinat  $7^{\circ} 45' 40,308''$  LS dan  $109^{\circ} 36' 51,708''$  BT yang terletak pada tepi timur perempatan jalan;
12. TK 33.05.05.2001-05.2004-010 dilanjutkan mengarah ke selatan mengikuti tepi timur Jalan Desa Jogosimo sampai pada TK 33.05.05.2001-05.2004-011 dengan koordinat  $7^{\circ} 45' 43,191''$  LS dan  $109^{\circ} 36' 51,731''$  BT yang terletak pada pertigaan ke barat;
13. TK 33.05.05.2001-05.2004-011 dilanjutkan mengarah ke selatan mengikuti tepi timur Jalan Desa Jogosimo sampai pada TK 33.05.05.2001-05.2004-012 dengan koordinat  $7^{\circ} 45' 48,567''$  LS dan  $109^{\circ} 36' 51,112''$  BT yang terletak pada batas pemukiman;
14. TK 33.05.05.2001-05.2004-012 dilanjutkan mengarah ke selatan mengikuti tepi timur Jalan Desa Jogosimo sampai pada TK 33.05.05.2001-05.2004-013 dengan koordinat  $7^{\circ} 45' 51,803''$  LS dan  $109^{\circ} 36' 50,569''$  BT yang terletak pada jembatan;
15. TK 33.05.05.2001-05.2004-013 dilanjutkan mengarah ke selatan mengikuti tepi timur Jalan Desa Jogosimo sampai pada TK 33.05.05.2001-05.2004-014 dengan koordinat  $7^{\circ} 45' 56,494''$  LS dan  $109^{\circ} 36' 49,880''$  BT yang terletak pada tepi timur Jalan Desa Jogosimo;
16. TK 33.05.05.2001-05.2004-014 dilanjutkan mengarah ke timur mengikuti jalan setapak sampai pada TK 33.05.05.2001-05.2004-015 dengan koordinat  $7^{\circ} 45' 59,676''$  LS dan  $109^{\circ} 37' 7,041''$  BT yang terletak pada jalan setapak;
17. TK 33.05.05.2001-05.2004-015 dilanjutkan mengarah ke selatan mengikuti jalan setapak sampai pada TK 33.05.05.2001-05.2004-016 dengan koordinat  $7^{\circ} 45' 58,389''$  LS dan  $109^{\circ} 37' 7,214''$  BT yang terletak pada jalan setapak; dan
18. TK 33.05.05.2001-05.2004-016 dilanjutkan mengarah ke timur mengikuti jalan setapak sampai pada TK 33.05.05.2001-05.2002-05.2004-000 dengan koordinat  $7^{\circ} 46' 0,181''$  LS dan  $109^{\circ} 37' 10,449''$  BT yang terletak pada simpul batas antara Desa Jogosimo, Desa Tanggulangin dan Desa Tambakprogaten Kecamatan Klirong.

## Bagian Kelima

### Penetapan dan Penegasan Batas Desa Gebangsari

#### Pasal 12

Penetapan dan Penegasan Batas Desa Gebangsari Kecamatan Klirong sebagaimana dimaksud dalam Pasal 3 huruf e memiliki batas-batas sebagai berikut:

- a. Batas sebelah Utara : Desa Klirong Kecamatan Klirong
- b. Batas sebelah Timur : Desa Klegenrejo Kecamatan Klirong
- c. Batas sebelah Selatan : Desa Tambakprogaten dan Desa Jogosimo Kecamatan Klirong
- d. Batas sebelah Barat : Desa Jogomertan Kecamatan Petanahan

#### Pasal 13

Penetapan dan Penegasan Batas Desa Gebangsari Kecamatan Klirong sebagaimana dimaksud dalam Pasal 12 sebagai berikut:

- a. Penetapan Batas Desa pada segmen Desa Gebangsari dengan Desa Klirong Kecamatan Klirong adalah:
  - 1. dimulai dari TK 33.05.04.2012-05.2005-05.2011-000 dengan koordinat 7° 44' 29,813" LS dan 109° 36' 59,723" BT yang merupakan simpul batas antara Desa Jogomertan Kecamatan Petanahan dengan Desa Gebangsari dan Desa Klirong Kecamatan Klirong;
  - 2. dari TK 33.05.04.2012-05.2005-05.2011-000 dilanjutkan mengarah ke tenggara menyusuri kali mati kurang lebih 29 (dua puluh sembilan) meter, lalu ke arah barat laut kurang lebih 42 (empat puluh dua) meter, lalu ke arah timur laut kurang lebih 560 (lima ratus enam puluh) meter sampai pada TK 33.05.05.2005-05.2011-001 dengan koordinat 7° 44' 21,742" LS dan 109° 37' 14,604" BT yang terletak pada kali mati;
  - 3. TK 33.05.05.2005-05.2011-001 dilanjutkan mengarah ke timur menyusuri as jalan sampai pada TK 33.05.05.2005-05.2011-002 dengan koordinat 7° 44' 21,728" LS dan 109° 37' 16,010" BT yang terletak pada jalan;
  - 4. TK 33.05.05.2005-05.2011-002 dilanjutkan mengarah ke timur laut melewati permukiman kurang lebih 18 (delapan belas) meter, lalu ke arah tenggara kurang lebih 20 (dua puluh) meter sampai pada TK 33.05.05.2005-05.2011-003 dengan koordinat 7° 44' 21,587" LS dan 109° 37' 16,728" BT yang terletak pada permukiman;

5. TK 33.05.05.2005-05.2011-003 dilanjutkan mengarah ke tenggara menyusuri jalan sampai pada TK 33.05.05.2005-05.2011-004 dengan koordinat  $7^{\circ} 44' 22,275''$  LS dan  $109^{\circ} 37' 18,554''$  BT yang terletak pada permukiman;
  6. TK 33.05.05.2005-05.2011-004 dilanjutkan mengarah ke utara melewati permukiman kurang lebih 7 (tujuh) meter, lalu ke arah tenggara kurang lebih 52 (lima puluh dua) meter sampai pada TK 33.05.05.2005-05.2011-005 dengan koordinat  $7^{\circ} 44' 23,198''$  LS dan  $109^{\circ} 37' 19,787''$  BT yang terletak pada pekarangan; dan
  7. TK 33.05.05.2005-05.2011-005 dilanjutkan mengarah ke tenggara melewati pekarangan sampai pada TK 33.05.05.2005-05.2006-05.2011-000 dengan koordinat  $7^{\circ} 44' 28,104''$  LS dan  $109^{\circ} 37' 25,026''$  BT yang terletak pada simpul batas antara Desa Gebangsari, Desa Klegenrejo, dan Desa Klirong Kecamatan Klirong.
- b. Penetapan Batas Desa pada segmen Desa Gebangsari dengan Desa Klegenrejo Kecamatan Klirong adalah:
1. dimulai dari TK 33.05.05.2004-05.2005-05.2006-000 dengan koordinat  $7^{\circ} 45' 37,035''$  LS dan  $109^{\circ} 37' 20,531''$  BT yang merupakan simpul batas antara Desa Tambakprogoten, Desa Gebangsari, dan Desa Klegenrejo Kecamatan Klirong;
  2. dari TK 33.05.05.2004-05.2005-05.2006-000 dilanjutkan mengarah ke timur laut menyusuri as saluran irigasi sampai pada TK 33.05.05.2005-05.2006-001 dengan koordinat  $7^{\circ} 45' 30,496''$  LS dan  $109^{\circ} 37' 22,125''$  BT yang terletak pada irigasi;
  3. TK 33.05.05.2005-05.2006-001 dilanjutkan mengarah ke barat menyusuri jalan setapak sampai pada TK 33.05.05.2005-05.2006-002 dengan koordinat  $7^{\circ} 45' 30,399''$  LS dan  $109^{\circ} 37' 21,880''$  BT yang terletak pada jalan setapak;
  4. TK 33.05.05.2005-05.2006-002 dilanjutkan mengarah ke timur laut menyusuri saluran irigasi sampai pada TK 33.05.05.2005-05.2006-003 dengan koordinat  $7^{\circ} 45' 24,966''$  LS dan  $109^{\circ} 37' 22,837''$  BT yang terletak pada irigasi;
  5. TK 33.05.05.2005-05.2006-003 dilanjutkan mengarah ke barat laut melewati sungai sampai pada TK 33.05.05.2005-05.2006-004 dengan koordinat  $7^{\circ} 45' 24,667''$  LS dan  $109^{\circ} 37' 22,794''$  BT yang terletak pada jalan setapak;

6. TK 33.05.05.2005-05.2006-004 dilanjutkan mengarah ke barat laut menyusuri as jalan sampai pada TK 33.05.05.2005-05.2006-005 dengan koordinat  $7^{\circ} 45' 21,274''$  LS dan  $109^{\circ} 37' 7,510''$  BT yang terletak pada jalan setapak;
7. TK 33.05.05.2005-05.2006-005 dilanjutkan mengarah ke timur laut menyusuri jalan setapak sampai pada TK 33.05.05.2005-05.2006-006 dengan koordinat  $7^{\circ} 45' 14,754''$  LS dan  $109^{\circ} 37' 8,475''$  BT yang terletak pada jalan setapak;
8. TK 33.05.05.2005-05.2006-006 dilanjutkan mengarah ke timur laut mengikuti tegalan kurang lebih 207 (dua ratus tujuh) meter, lalu ke arah timur kurang lebih 22 (dua puluh dua) meter, lalu ke arah timur laut kurang lebih 291 (dua ratus sembilan puluh satu) meter sampai pada TK 33.05.05.2005-05.2006-007 dengan koordinat  $7^{\circ} 45' 0,079''$  LS dan  $109^{\circ} 37' 14,803''$  BT yang terletak pada as jalan desa;
9. TK 33.05.05.2005-05.2006-007 dilanjutkan mengarah ke timur melewati jalan sampai pada TK 33.05.05.2005-05.2006-008 dengan koordinat  $7^{\circ} 45' 0,011''$  LS dan  $109^{\circ} 37' 15,306''$  BT yang terletak pada as jalan desa;
10. TK 33.05.05.2005-05.2006-008 dilanjutkan mengarah ke timur laut mengikuti tegalan sampai pada TK 33.05.05.2005-05.2006-009 dengan koordinat  $7^{\circ} 44' 51,417''$  LS dan  $109^{\circ} 37' 17,593''$  BT yang terletak pada tegalan;
11. TK 33.05.05.2005-05.2006-009 dilanjutkan mengarah ke timur laut melewati kuburan sampai pada TK 33.05.05.2005-05.2006-010 dengan koordinat  $7^{\circ} 44' 49,806''$  LS dan  $109^{\circ} 37' 18,464''$  BT yang terletak pada kuburan;
12. TK 33.05.05.2005-05.2006-010 dilanjutkan mengarah ke barat laut melewati kuburan sampai pada TK 33.05.05.2005-05.2006-011 dengan koordinat  $7^{\circ} 44' 49,049''$  LS dan  $109^{\circ} 37' 18,057''$  BT yang terletak pada as jalan;
13. TK 33.05.05.2005-05.2006-011 dilanjutkan mengarah ke timur laut mengikuti tegalan sampai pada TK 33.05.05.2005-05.2006-012 dengan koordinat  $7^{\circ} 44' 45,715''$  LS dan  $109^{\circ} 37' 19,265''$  BT yang terletak pada as jalan;
14. TK 33.05.05.2005-05.2006-012 dilanjutkan mengarah ke barat melewati jalan sampai pada TK 33.05.05.2005-05.2006-013 dengan koordinat  $7^{\circ} 44' 32,387''$  LS dan  $109^{\circ} 37' 23,694''$  BT yang terletak pada as jalan;

15. TK 33.05.05.2005-05.2006-013 dilanjutkan mengarah ke timur laut menyusuri as jalan setapak sampai pada TK 33.05.05.2005-05.2006-014 dengan koordinat  $7^{\circ} 44' 32,371''$  LS dan  $109^{\circ} 37' 24,373''$  BT yang terletak pada as jalan;
16. TK 33.05.05.2005-05.2006-014 dilanjutkan mengarah ke timur menyusuri as jalan desa sampai pada TK 33.05.05.2005-05.2006-015 dengan koordinat  $7^{\circ} 44' 30,633''$  LS dan  $109^{\circ} 37' 24,706''$  BT yang terletak pada permukiman;
17. TK 33.05.05.2005-05.2006-015 dilanjutkan mengarah ke timur laut melewati permukiman sampai pada TK 33.05.05.2005-05.2006-016 dengan koordinat  $7^{\circ} 44' 30,536''$  LS dan  $109^{\circ} 37' 24,357''$  BT yang terletak pada permukiman;
18. TK 33.05.05.2005-05.2006-016 dilanjutkan mengarah ke barat melewati pekarangan sampai pada TK 33.05.05.2005-05.2006-017 dengan koordinat  $7^{\circ} 44' 45,611''$  LS dan  $109^{\circ} 37' 19,074''$  BT yang terletak pada as jalan; dan
19. TK 33.05.05.2005-05.2006-017 dilanjutkan mengarah ke timur laut melewati pekarangan sampai pada TK 33.05.05.2005-05.2006-05.2011-000 dengan koordinat  $7^{\circ} 44' 28,104''$  LS dan  $109^{\circ} 37' 25,026''$  BT yang terletak pada simpul batas antara Desa Gebangsari, Desa Klegenrejo, dan Desa Klirong Kecamatan Klirong.

c. Penetapan Batas Desa pada segmen Desa Gebangsari dengan Desa Tambakprogoten Kecamatan Klirong adalah:

1. dimulai dari TK 33.05.05.2004-05.2005-05.2006-000 dengan koordinat  $7^{\circ} 45' 37,035''$  LS dan  $109^{\circ} 37' 20,531''$  BT yang merupakan simpul batas antara Desa Tambakprogoten, Desa Gebangsari, dan Desa Klegenrejo Kecamatan Klirong;
2. dari TK 33.05.05.2004-05.2005-05.2006-000 lalu dilanjutkan mengarah ke barat mengikuti tepi utara Jalan Daendels sampai pada TK 33.05.05.2004-05.2005-001 dengan koordinat  $7^{\circ} 45' 34,220''$  LS dan  $109^{\circ} 37' 8,103''$  BT yang terletak pada tepi Jalan Daendels;
3. TK 33.05.05.2004-05.2005-001 dilanjutkan mengarah ke utara mengikuti pematang sawah sampai pada TK 33.05.05.2004-05.2005-002 dengan koordinat  $7^{\circ} 45' 27,994''$  LS dan  $109^{\circ} 37' 9,557''$  BT yang terletak pada saluran irigasi;
4. TK 33.05.05.2004-05.2005-002 dilanjutkan mengarah ke utara mengikuti pematang sawah sampai pada TK 33.05.05.2004-05.2005-003 dengan koordinat  $7^{\circ} 45' 22,985''$  LS dan  $109^{\circ} 37' 10,727''$  BT yang terletak pada pematang sawah;

5. TK 33.05.05.2004-05.2005-003 dilanjutkan mengarah ke barat mengikuti pematang sawah sampai pada TK 33.05.05.2004-05.2005-004 dengan koordinat  $7^{\circ} 45' 22,418''$  LS dan  $109^{\circ} 37' 7,850''$  BT yang terletak pada pagar pekarangan;
  6. TK 33.05.05.2004-05.2005-004 dilanjutkan mengarah ke barat mengikuti batas pemukiman sampai pada TK 33.05.05.2004-05.2005-005 dengan koordinat  $7^{\circ} 45' 21,327''$  LS dan  $109^{\circ} 37' 1,178''$  BT yang terletak pada pagar pekarangan;
  7. TK 33.05.05.2004-05.2005-005 dilanjutkan mengarah ke utara mengikuti batas pemukiman sampai pada TK 33.05.05.2004-05.2005-006 dengan koordinat  $7^{\circ} 45' 20,537''$  LS dan  $109^{\circ} 37' 1,256''$  BT yang terletak pada pagar pekarangan; dan
  8. TK 33.05.05.2004-05.2005-006 dilanjutkan mengarah ke barat Mengikuti batas pemukiman sampai pada TK 33.05.05.2001-05.2004-05.2005-000 dengan koordinat  $7^{\circ} 45' 19,396''$  LS dan  $109^{\circ} 36' 53,914''$  BT yang terletak pada simpul batas antara Desa Jogosimo, Desa Tambakprogoten dan Desa Gebangsari Kecamatan Klirong.
- d. Penetapan Batas Desa pada segmen Desa Gebangsari dengan Desa Jogosimo Kecamatan Klirong adalah:
1. dimulai dari TK 33.05.04.2012-05.2001-05.2005-000 dengan koordinat  $7^{\circ} 45' 17,707''$  LS dan  $109^{\circ} 36' 45,221''$  BT yang merupakan simpul batas antara Desa Jogomertan Kecamatan Petanahan dengan Desa Jogosimo dan Desa Gebangsari Kecamatan Klirong; dan
  2. dari TK 33.05.04.2012-05.2001-05.2005-000 dilanjutkan mengarah ke tenggara menyusuri jalan sampai pada TK 33.05.05.2001-05.2004-05.2005-000 dengan koordinat  $7^{\circ} 45' 19,396''$  LS dan  $109^{\circ} 36' 53,914''$  BT yang terletak pada simpul batas antara Desa Jogosimo, Desa Tambakprogoten, dan Desa Gebangsari Kecamatan Klirong.
- e. Penetapan Batas Desa pada segmen Desa Gebangsari dengan Desa Jogomertan Kecamatan Klirong adalah:
1. dimulai dari TK 33.05.04.2012-05.2005-05.2011-000 dengan koordinat  $7^{\circ} 44' 29,813''$  LS dan  $109^{\circ} 36' 59,723''$  BT yang merupakan simpul batas antara Desa Jogomertan Kecamatan Petanahan dengan Desa Gebangsari dan Desa Klirong Kecamatan Klirong;
  2. dari TK 33.05.04.2012-05.2005-05.2011-000 dilanjutkan mengarah ke selatan melewati pekarangan sampai pada TK 33.05.04.2012-05.2005-001 dengan koordinat  $7^{\circ} 44' 31,601''$  LS dan  $109^{\circ} 36' 59,191''$  BT yang terletak pada jalan setapak;

3. TK 33.05.04.2012-05.2005-001 dilanjutkan mengarah ke timur mengikuti jalan setapak sampai pada TK 33.05.04.2012-05.2005-002 dengan koordinat  $7^{\circ} 44' 31,714''$  LS dan  $109^{\circ} 36' 59,677''$  BT yang terletak pada jalan setapak;
4. TK 33.05.04.2012-05.2005-002 dilanjutkan mengarah ke selatan mengikuti pematang sawah ke arah selatan kurang lebih 267 (dua ratus enam puluh tujuh) meter, lalu ke arah barat kurang lebih 26 (dua puluh enam) meter, lalu ke arah selatan kurang lebih 39 (tiga puluh sembilan) meter sampai pada TK 33.05.04.2012-05.2005-003 dengan koordinat  $7^{\circ} 44' 40,954''$  LS dan  $109^{\circ} 36' 55,834''$  BT yang terletak pada pematang sawah;
5. TK 33.05.04.2012-05.2005-003 dilanjutkan mengarah ke barat mengikuti as jalan sampai pada TK 33.05.04.2012-05.2005-004 dengan koordinat  $7^{\circ} 44' 40,827''$  LS dan  $109^{\circ} 36' 55,339''$  BT yang terletak pada pematang sawah;
6. TK 33.05.04.2012-05.2005-004 dilanjutkan mengarah ke timur mengikuti tepi sisi utara jalan sampai pada TK 33.05.04.2012-05.2005-005 dengan koordinat  $7^{\circ} 44' 46,263''$  LS dan  $109^{\circ} 36' 50,841''$  BT yang terletak pada pematang sawah;
7. TK 33.05.04.2012-05.2005-005 dilanjutkan mengarah ke selatan jalan sampai pada TK 33.05.04.2012-05.2005-006 dengan koordinat  $7^{\circ} 44' 54,266''$  LS dan  $109^{\circ} 36' 50,078''$  BT yang terletak pada jalan;
8. TK 33.05.04.2012-05.2005-006 dilanjutkan mengarah ke selatan mengikuti pematang sawah ke arah selatan kurang lebih 153 (seratus lima puluh tiga) meter, lalu ke arah barat kurang lebih 50 (lima puluh) meter, lalu ke arah selatan kurang lebih 27 (dua puluh tujuh) meter sampai pada TK 33.05.04.2012-05.2005-007 dengan koordinat  $7^{\circ} 44' 54,875''$  LS dan  $109^{\circ} 36' 52,688''$  BT yang terletak pada jalan;
9. TK 33.05.04.2012-05.2005-007 dilanjutkan mengarah ke selatan melewati pekarangan sampai pada TK 33.05.04.2012-05.2005-008 dengan koordinat  $7^{\circ} 44' 55,220''$  LS dan  $109^{\circ} 36' 52,654''$  BT yang terletak pada jalan;
10. TK 33.05.04.2012-05.2005-008 dilanjutkan mengarah ke selatan mengikuti pematang sawah ke arah selatan kurang lebih 36 (tiga puluh enam) meter, lalu ke arah timur kurang lebih 86 (delapan puluh enam) meter, lalu ke arah selatan kurang lebih 54 (lima puluh empat) meter, lalu ke arah barat kurang lebih 62 (enam puluh dua) meter, lalu ke arah selatan kurang lebih 156 (seratus lima puluh enam) meter sampai

pada TK 33.05.04.2012-05.2005-009 dengan koordinat 7° 45' 0,846" LS dan 109° 36' 50,565" BT yang terletak pada jalan; dan

11. TK 33.05.04.2012-05.2005-009 dilanjutkan mengarah ke selatan melewati pekarangan sampai pada TK 33.05.04.2012-05.2001-05.2005-000 dengan koordinat 7° 45' 17,707" LS dan 109° 36' 45,221" BT yang terletak pada simpul batas antara Desa Jogomertan Kecamatan Petanahan dengan Desa Jogosimo dan Desa Gebangsari Kecamatan Klirong.

#### Bagian Keenam

#### Penetapan dan Penegasan Batas Desa Klegenrejo

##### Pasal 14

Penetapan dan Penegasan Batas Desa Klegenrejo Kecamatan Klirong sebagaimana dimaksud dalam Pasal 3 huruf f memiliki batas-batas sebagai berikut:

- a. Batas sebelah Utara : Desa Klirong dan Desa Klegenwonosari Kecamatan Klirong
- b. Batas sebelah Timur : Desa Bendogarap Kecamatan Klirong
- c. Batas sebelah Selatan : Desa Tambakprokatan Kecamatan Klirong
- d. Batas sebelah Barat : Desa Gebangsari Kecamatan Klirong

##### Pasal 15

Penetapan dan Penegasan Batas Desa Klegenrejo Kecamatan Klirong sebagaimana dimaksud dalam Pasal 14 sebagai berikut:

- a. Penetapan Batas Desa pada segmen Desa Klegenrejo dan Desa Klirong Kecamatan Klirong adalah:
  1. dimulai dari TK 33.05.05.2006-05.2010-05.2011-000 dengan koordinat 7° 44' 31,798" LS dan 109° 37' 43,140" BT yang merupakan simpul batas antara Desa Klegenrejo, Desa Klegenwonosari, dan Desa Klirong Kecamatan Klirong;
  2. dari TK 33.05.05.2006-05.2010-05.2011-000 lalu dilanjutkan mengarah ke selatan melewati kebun sampai pada TK 33.05.05.2006-05.2011-001 dengan koordinat 7° 44' 31,894" LS dan 109° 37' 43,118" BT yang terletak pada Sungai Sentul;
  3. TK 33.05.05.2006-05.2011-001 dilanjutkan mengarah ke barat menyusuri as Sungai Sentul sampai pada TK 33.05.05.2006-05.2011-002 dengan koordinat 7° 44' 31,478" LS dan 109° 37' 39,900" BT yang terletak pada Sungai Sentul;

4. TK 33.05.05.2006-05.2011-002 dilanjutkan mengarah ke barat daya menyusuri as saluran drainase sampai pada TK 33.05.05.2006-05.2011-003 dengan koordinat  $7^{\circ} 44' 31,641''$  LS dan  $109^{\circ} 37' 39,753''$  BT yang terletak pada saluran drainase; dan
  5. TK 33.05.05.2006-05.2011-003 dilanjutkan mengarah ke barat melewati kebun sampai pada TK 33.05.05.2006-05.2011-000 dengan koordinat  $7^{\circ} 44' 28,104''$  LS dan  $109^{\circ} 37' 25,026''$  BT yang terletak pada simpul batas antara Desa Gebangsari, Desa Klegenrejo, dan Desa Klirong Kecamatan Klirong.
- b. Penetapan Batas Desa pada segmen Desa Klegenrejo dengan Desa Klegenwonosari Kecamatan Klirong adalah:
1. dimulai dari TK 33.05.05.2006-05.2007-05.2010-000 dengan koordinat  $7^{\circ} 44' 48,413''$  LS dan  $109^{\circ} 38' 9,052''$  BT yang merupakan simpul batas antara Desa Klegenrejo, Desa Bendogarap, dan Desa Klegenwonosari Kecamatan Klirong;
  2. dari TK 33.05.05.2006-05.2007-05.2010-000 dilanjutkan mengarah ke barat laut mengikuti batas kiri jalan sampai pada TK 33.05.05.2006-05.2010-001 dengan koordinat  $7^{\circ} 44' 48,092''$  LS dan  $109^{\circ} 38' 8,234''$  BT yang terletak pada patok;
  3. TK 33.05.05.2006-05.2010-001 dilanjutkan mengarah ke barat laut mengikuti batas kiri jalan sampai pada TK 33.05.05.2006-05.2010-002 dengan koordinat  $7^{\circ} 44' 47,874''$  LS dan  $109^{\circ} 38' 7,353''$  BT yang terletak pada patok;
  4. TK 33.05.05.2006-05.2010-002 dilanjutkan mengarah ke barat daya mengikuti batas kiri jalan sampai pada TK 33.05.05.2006-05.2010-003 dengan koordinat  $7^{\circ} 44' 49,407''$  LS dan  $109^{\circ} 38' 6,613''$  BT yang terletak pada kebun campuran;
  5. TK 33.05.05.2006-05.2010-003 dilanjutkan mengarah ke selatan mengikuti batas kiri jalan sampai pada TK 33.05.05.2006-05.2010-004 dengan koordinat  $7^{\circ} 44' 49,772''$  LS dan  $109^{\circ} 38' 6,584''$  BT yang terletak pada kebun campuran;
  6. TK 33.05.05.2006-05.2010-004 dilanjutkan mengarah ke barat laut mengikuti batas kiri jalan sampai pada TK 33.05.05.2006-05.2010-005 dengan koordinat  $7^{\circ} 44' 48,887''$  LS dan  $109^{\circ} 38' 1,848''$  BT yang terletak pada Jalan Desa Klegenrejo-Klegenwonosari;
  7. TK 33.05.05.2006-05.2010-005 dilanjutkan mengarah ke barat laut mengikuti pematang sawah sampai pada TK 33.05.05.2006-05.2010-006 dengan koordinat  $7^{\circ} 44' 47,144''$  LS dan  $109^{\circ} 37' 50,178''$  BT yang terletak pada pinggir sungai sebelah timur;

8. TK 33.05.05.2006-05.2010-006 dilanjutkan mengarah ke barat melewati sungai sampai pada TK 33.05.05.2006-05.2010-007 dengan koordinat  $7^{\circ} 44' 47,054''$  LS dan  $109^{\circ} 37' 49,132''$  BT yang terletak pada pinggir sungai sebelah barat;
9. TK 33.05.05.2006-05.2010-007 dilanjutkan mengarah ke barat laut mengikuti pinggir sungai sampai pada TK 33.05.05.2006-05.2010-008 dengan koordinat  $7^{\circ} 44' 46,734''$  LS dan  $109^{\circ} 37' 48,992''$  BT yang terletak pada pohon randu;
10. TK 33.05.05.2006-05.2010-008 dilanjutkan mengarah ke barat melewati semak sampai pada TK 33.05.05.2006-05.2010-009 dengan koordinat  $7^{\circ} 44' 46,702''$  LS dan  $109^{\circ} 37' 48,705''$  BT yang terletak pada pematang sawah;
11. TK 33.05.05.2006-05.2010-009 dilanjutkan mengarah ke barat mengikuti pematang sawah sampai pada TK 33.05.05.2006-05.2010-010 dengan koordinat  $7^{\circ} 44' 45,820''$  LS dan  $109^{\circ} 37' 43,116''$  BT yang terletak pada pematang sawah;
12. TK 33.05.05.2006-05.2010-010 dilanjutkan mengarah ke utara mengikuti pematang sawah sampai pada TK 33.05.05.2006-05.2010-011 dengan koordinat  $7^{\circ} 44' 41,928''$  LS dan  $109^{\circ} 37' 43,803''$  BT yang terletak pada jalan setapak;
13. TK 33.05.05.2006-05.2010-011 dilanjutkan mengarah ke utara melewati kebun milik Siti Khotimah sampai pada TK 33.05.05.2006-05.2010-012 dengan koordinat  $7^{\circ} 44' 41,430''$  LS dan  $109^{\circ} 37' 43,911''$  BT yang terletak pada tepi kebun milik Siti Khotimah;
14. TK 33.05.05.2006-05.2010-012 dilanjutkan mengarah ke barat laut mengikuti batas kebun milik Siti Khotimah sampai pada TK 33.05.05.2006-05.2010-013 dengan koordinat  $7^{\circ} 44' 41,329''$  LS dan  $109^{\circ} 37' 43,482''$  BT yang terletak pada pohon kelapa;
15. TK 33.05.05.2006-05.2010-013 dilanjutkan mengarah ke utara mengikuti tepi barat Jalan Desa Klegenrejo sampai pada TK 33.05.05.2006-05.2010-014 dengan koordinat  $7^{\circ} 44' 39,350''$  LS dan  $109^{\circ} 37' 43,728''$  BT yang terletak pada tembok toko bangunan;
16. TK 33.05.05.2006-05.2010-014 dilanjutkan mengarah ke Timut Laut Mengikuti tembok toko bangunan sampai pada TK 33.05.05.2006-05.2010-015 dengan koordinat  $7^{\circ} 44' 39,112''$  LS dan  $109^{\circ} 37' 44,209''$  BT yang terletak pada tembok toko bangunan;

17. TK 33.05.05.2006-05.2010-015 dilanjutkan mengarah ke utara melewati sungai sampai pada TK 33.05.05.2006-05.2010-016 dengan koordinat  $7^{\circ} 44' 37,980''$  LS dan  $109^{\circ} 37' 44,217''$  BT yang terletak pada kebun bambu milik Mardi;
18. TK 33.05.05.2006-05.2010-016 dilanjutkan mengarah ke utara melewati kebun bambu milik Mardi sampai pada TK 33.05.05.2006-05.2010-017 dengan koordinat  $7^{\circ} 44' 37,585''$  LS dan  $109^{\circ} 37' 44,266''$  BT yang terletak pada kebun bambu milik Mardi;
19. TK 33.05.05.2006-05.2010-017 dilanjutkan mengarah ke utara melewati pemukiman sampai pada TK 33.05.05.2006-05.2010-018 dengan koordinat  $7^{\circ} 44' 32,252''$  LS dan  $109^{\circ} 37' 45,119''$  BT yang terletak pada kebun bambu;
20. TK 33.05.05.2006-05.2010-018 dilanjutkan mengarah ke utara melewati saluran air sampai pada TK 33.05.05.2006-05.2010-019 dengan koordinat  $7^{\circ} 44' 31,900''$  LS dan  $109^{\circ} 37' 45,175''$  BT yang terletak pada kebun bambu;
21. TK 33.05.05.2006-05.2010-019 dilanjutkan mengarah ke barat melewati kebun bambu sampai pada TK 33.05.05.2006-05.2010-020 dengan koordinat  $7^{\circ} 44' 31,845''$  LS dan  $109^{\circ} 37' 44,227''$  BT yang terletak pada jembatan; dan
22. TK 33.05.05.2006-05.2010-020 dilanjutkan mengarah ke barat mengikuti pinggir kanan saluran air sampai pada TK 33.05.05.2006-05.2010-05.2011-000 dengan koordinat  $7^{\circ} 44' 31,798''$  LS dan  $109^{\circ} 37' 43,140''$  BT yang terletak pada simpul batas antara Desa Klegenrejo, Desa Klegenwonosari, dan Desa Klirong Kecamatan Klirong.

c. Penetapan Batas Desa pada segmen Desa Klegenrejo dengan Desa Bendogarap Kecamatan Klirong adalah:

1. dimulai dari TK 33.05.05.2006-05.2007-05.2010-000 dengan koordinat  $7^{\circ} 44' 48,574''$  LS dan  $109^{\circ} 38' 9,107''$  BT yang merupakan simpul batas antara Desa Klegenrejo, Desa Bendogarap, dan Desa Klegenwonosari Kecamatan Klirong;
2. dari TK 33.05.05.2006-05.2007-05.2010-000 dilanjutkan mengarah ke timur mengikuti pematang sawah sampai pada TK 33.05.05.2006-05.2007-001 dengan koordinat  $7^{\circ} 44' 58,213''$  LS dan  $109^{\circ} 38' 3,512''$  BT yang terletak pada tegalan;
3. TK 33.05.05.2006-05.2007-001 dilanjutkan mengarah ke selatan melewati pekarangan sampai pada TK 33.05.05.2006-05.2007-002 dengan koordinat  $7^{\circ} 45' 22,458''$  LS dan  $109^{\circ} 37' 51,732''$  BT yang terletak pada pekarangan; dan

4. TK 33.05.05.2006-05.2007-002 dilanjutkan mengarah ke barat daya melewati pekarangan sampai pada TK 33.05.05.2004-05.2006-05.2007-000 dengan koordinat  $7^{\circ} 45' 30,792''$  LS dan  $109^{\circ} 37' 49,858''$  BT yang terletak pada simpul batas antara Desa Tambakprogoten, Desa Klegenrejo, dan Desa Bendogarap Kecamatan Klirong.
- d. Penetapan Batas Desa pada segmen Desa Klegenrejo dengan Desa Tambakprogoten Kecamatan Klirong adalah:
  1. dimulai dari TK 33.05.05.2004-05.2005-05.2006-000 dengan koordinat  $7^{\circ} 45' 37,035''$  LS dan  $109^{\circ} 37' 20,531''$  BT yang merupakan simpul batas antara Desa Tambakprogoten, Desa Gebangsari, dan Desa Klegenrejo Kecamatan Klirong;
  2. dari TK 33.05.05.2004-05.2005-05.2006-000 dilanjutkan mengarah ke tenggara mengikuti sisi kiri Jalan Provinsi sampai pada TK 33.05.05.2004-05.2006-001 dengan koordinat  $7^{\circ} 45' 37,753''$  LS dan  $109^{\circ} 37' 23,958''$  BT yang terletak pada tepi kiri Jalan Provinsi;
  3. TK 33.05.05.2004-05.2006-001 dilanjutkan mengarah ke selatan melewati Jalan Provinsi sampai pada TK 33.05.05.2004-05.2006-002 dengan koordinat  $7^{\circ} 45' 38,119''$  LS dan  $109^{\circ} 37' 23,929''$  BT yang terletak pada pagar Makam Klegenrejo;
  4. TK 33.05.05.2004-05.2006-003 dilanjutkan mengarah ke timur mengikuti tepi selatan Makam Klegenrejo sampai pada TK 33.05.05.2004-05.2006-004 dengan koordinat  $7^{\circ} 45' 30,864''$  LS dan  $109^{\circ} 37' 49,930''$  BT yang terletak pada sudut Makam Klegenrejo;
  5. TK 33.05.05.2004-05.2006-004 dilanjutkan mengarah ke utara mengikuti tepi timur Makam Klegenrejo sampai pada TK 33.05.05.2004-05.2006-005 dengan koordinat  $7^{\circ} 45' 38,882''$  LS dan  $109^{\circ} 37' 27,436''$  BT yang terletak pada pagar Makam Klegenrejo;
  6. TK 33.05.05.2004-05.2006-005 dilanjutkan mengarah ke utara melewati Jalan Provinsi sampai pada TK 33.05.05.2004-05.2006-006 dengan koordinat  $7^{\circ} 45' 38,553''$  LS dan  $109^{\circ} 37' 27,514''$  BT yang terletak pada tepi utara Jalan Provinsi;
  7. TK 33.05.05.2004-05.2006-006 dilanjutkan mengarah ke tenggara mengikuti tepi kiri/utara Jalan Provinsi sampai pada TK 33.05.05.2004-05.2006-007 dengan koordinat  $7^{\circ} 45' 39,863''$  LS dan  $109^{\circ} 37' 34,072''$  BT yang terletak pada tepi utara Jalan Provinsi;
  8. TK 33.05.05.2004-05.2006-007 dilanjutkan mengarah ke selatan melewati Jalan Provinsi sampai pada TK 33.05.05.2004-05.2006-008 dengan koordinat  $7^{\circ} 45' 40,172''$  LS dan  $109^{\circ} 37' 34,008''$  BT yang terletak pada pagar Makam Klegenrejo-Tambakprogoten;

9. TK 33.05.05.2004-05.2006-008 dilanjutkan mengarah ke selatan melewati Makam Klegenrejo-Tambakproгатen sampai pada TK 33.05.05.2004-05.2006-009 dengan koordinat 7° 45' 41,489" LS dan 109° 37' 33,696" BT yang terletak pada sudut Makam Klegenrejo-Tambakproгатen;
10. TK 33.05.05.2004-05.2006-009 dilanjutkan mengarah ke tenggara mengikuti tepi selatan Makam Klegenrejo sampai pada TK 33.05.05.2004-05.2006-010 dengan koordinat 7° 45' 42,602" LS dan 109° 37' 38,597" BT yang terletak pada sudut Makam Klegenrejo;
11. TK 33.05.05.2004-05.2006-010 dilanjutkan mengarah ke utara mengikuti pagar tembok sampai pada TK 33.05.05.2004-05.2006-011 dengan koordinat 7° 45' 41,217" LS dan 109° 37' 38,831" BT yang terletak pada pagar Makam Klegenrejo;
12. TK 33.05.05.2004-05.2006-011 dilanjutkan mengarah ke utara melewati Jalan Provinsi sampai pada TK 33.05.05.2004-05.2006-012 dengan koordinat 7° 45' 40,802" LS dan 109° 37' 38,890" BT yang terletak pada tepi utara Jalan Provinsi;
13. TK 33.05.05.2004-05.2006-012 dilanjutkan mengarah ke tenggara mengikuti tepi utara Jalan Provinsi sampai pada TK 33.05.05.2004-05.2006-013 dengan koordinat 7° 45' 41,667" LS dan 109° 37' 42,911" BT yang terletak pada tepi utara Jalan Provinsi;
14. TK 33.05.05.2004-05.2006-013 dilanjutkan mengarah ke utara mengikuti pematang sawah sampai pada TK 33.05.05.2004-05.2006-014 dengan koordinat 7° 45' 35,463" LS dan 109° 37' 44,102" BT yang terletak pada tepi utara sungai;
15. TK 33.05.05.2004-05.2006-014 dilanjutkan mengarah ke tenggara mengikuti tepi utara sungai sampai pada TK 33.05.05.2004-05.2006-015 dengan koordinat 7° 45' 36,165" LS dan 109° 37' 47,038" BT yang terletak pada Tepi Utara Sungai;
16. TK 33.05.05.2004-05.2006-015 dilanjutkan mengarah ke utara mengikuti pematang kebun jambu kristal sampai pada TK 33.05.05.2004-05.2006-016 dengan koordinat 7° 45' 30,460" LS dan 109° 37' 48,296" BT yang terletak pada as jalan semen; dan
17. TK 33.05.05.2004-05.2006-016 dilanjutkan mengarah ke tenggara mengikuti as jalan semen sampai pada TK 33.05.05.2004-05.2006-05.2007-000 dengan koordinat 7° 45' 30,864" LS dan 109° 37' 49,930" BT yang terletak pada simpul batas antara Desa Tambakproгатen, Desa Klegenrejo, dan Desa Bendogarap Kecamatan Klirong.

e. Penetapan Batas Desa pada segmen Desa Klegenrejo dengan Desa Gebangsari Kecamatan Klirong adalah:

1. dimulai dari TK 33.05.05.2004-05.2005-05.2006-000 dengan koordinat  $7^{\circ} 45' 37,035''$  LS dan  $109^{\circ} 37' 20,531''$  BT yang merupakan simpul batas antara Desa Tambakproгатen, Desa Gebangsari, dan Desa Klegenrejo Kecamatan Klirong;
2. dari TK 33.05.05.2004-05.2005-05.2006-000 dilanjutkan mengarah ke timur laut menyusuri as saluran irigasi sampai pada TK 33.05.05.2005-05.2006-001 dengan koordinat  $7^{\circ} 45' 30,496''$  LS dan  $109^{\circ} 37' 22,125''$  BT yang terletak pada irigasi;
3. TK 33.05.05.2005-05.2006-001 dilanjutkan mengarah ke barat menyusuri jalan setapak sampai pada TK 33.05.05.2005-05.2006-002 dengan koordinat  $7^{\circ} 45' 30,399''$  LS dan  $109^{\circ} 37' 21,880''$  BT yang terletak pada jalan setapak;
4. TK 33.05.05.2005-05.2006-002 dilanjutkan mengarah ke timur laut menyusuri saluran irigasi sampai pada TK 33.05.05.2005-05.2006-003 dengan koordinat  $7^{\circ} 45' 24,966''$  LS dan  $109^{\circ} 37' 22,837''$  BT yang terletak pada irigasi;
5. TK 33.05.05.2005-05.2006-003 dilanjutkan mengarah ke barat laut melewati sungai sampai pada TK 33.05.05.2005-05.2006-004 dengan koordinat  $7^{\circ} 45' 24,667''$  LS dan  $109^{\circ} 37' 22,794''$  BT yang terletak pada jalan setapak;
6. TK 33.05.05.2005-05.2006-004 dilanjutkan mengarah ke barat laut menyusuri as jalan sampai pada TK 33.05.05.2005-05.2006-005 dengan koordinat  $7^{\circ} 45' 21,274''$  LS dan  $109^{\circ} 37' 7,510''$  BT yang terletak pada jalan setapak;
7. TK 33.05.05.2005-05.2006-005 dilanjutkan mengarah ke timur laut menyusuri jalan setapak sampai pada TK 33.05.05.2005-05.2006-006 dengan koordinat  $7^{\circ} 45' 14,754''$  LS dan  $109^{\circ} 37' 8,475''$  BT yang terletak pada jalan setapak;
8. TK 33.05.05.2005-05.2006-006 dilanjutkan mengarah ke timur laut mengikuti tegalan kurang lebih 207 (dua ratus tujuh) meter, lalu ke arah timur kurang lebih 22 (dua puluh dua) meter, lalu ke arah timur laut kurang lebih 291 (dua ratus sembilan puluh satu) meter sampai pada TK 33.05.05.2005-05.2006-007 dengan koordinat  $7^{\circ} 45' 0,079''$  LS dan  $109^{\circ} 37' 14,803''$  BT yang terletak pada as jalan desa;

9. TK 33.05.05.2005-05.2006-007 dilanjutkan mengarah ke timur melewati jalan sampai pada TK 33.05.05.2005-05.2006-008 dengan koordinat  $7^{\circ} 45' 0,011''$  LS dan  $109^{\circ} 37' 15,306''$  BT yang terletak pada as jalan desa;
10. TK 33.05.05.2005-05.2006-008 dilanjutkan mengarah ke timur laut mengikuti tegalan sampai pada TK 33.05.05.2005-05.2006-009 dengan koordinat  $7^{\circ} 44' 51,417''$  LS dan  $109^{\circ} 37' 17,593''$  BT yang terletak pada tegalan;
11. TK 33.05.05.2005-05.2006-009 dilanjutkan mengarah ke timur laut melewati kuburan sampai pada TK 33.05.05.2005-05.2006-010 dengan koordinat  $7^{\circ} 44' 49,806''$  LS dan  $109^{\circ} 37' 18,464''$  BT yang terletak pada kuburan;
12. TK 33.05.05.2005-05.2006-010 dilanjutkan mengarah ke barat laut melewati kuburan sampai pada TK 33.05.05.2005-05.2006-011 dengan koordinat  $7^{\circ} 44' 49,049''$  LS dan  $109^{\circ} 37' 18,057''$  BT yang terletak pada as jalan;
13. TK 33.05.05.2005-05.2006-011 dilanjutkan mengarah ke timur laut mengikuti tegalan sampai pada TK 33.05.05.2005-05.2006-012 dengan koordinat  $7^{\circ} 44' 45,715''$  LS dan  $109^{\circ} 37' 19,265''$  BT yang terletak pada as jalan;
14. TK 33.05.05.2005-05.2006-012 dilanjutkan mengarah ke barat melewati jalan sampai pada TK 33.05.05.2005-05.2006-013 dengan koordinat  $7^{\circ} 44' 32,387''$  LS dan  $109^{\circ} 37' 23,694''$  BT yang terletak pada as jalan;
15. TK 33.05.05.2005-05.2006-013 dilanjutkan mengarah ke timur laut menyusuri as jalan setapak sampai pada TK 33.05.05.2005-05.2006-014 dengan koordinat  $7^{\circ} 44' 32,371''$  LS dan  $109^{\circ} 37' 24,373''$  BT yang terletak pada as jalan;
16. TK 33.05.05.2005-05.2006-014 dilanjutkan mengarah ke timur menyusuri as jalan desa sampai pada TK 33.05.05.2005-05.2006-015 dengan koordinat  $7^{\circ} 44' 30,633''$  LS dan  $109^{\circ} 37' 24,706''$  BT yang terletak pada permukiman;
17. TK 33.05.05.2005-05.2006-015 dilanjutkan mengarah ke timur laut melewati permukiman sampai pada TK 33.05.05.2005-05.2006-016 dengan koordinat  $7^{\circ} 44' 30,536''$  LS dan  $109^{\circ} 37' 24,357''$  BT yang terletak pada permukiman;
18. TK 33.05.05.2005-05.2006-016 dilanjutkan mengarah ke barat melewati pekarangan sampai pada TK 33.05.05.2005-05.2006-017 dengan koordinat  $7^{\circ} 44' 45,611''$  LS dan  $109^{\circ} 37' 19,074''$  BT yang terletak pada as jalan; dan

19. TK 33.05.05.2005-05.2006-017 dilanjutkan mengarah ke timur laut melewati pekarangan sampai pada TK 33.05.05.2005-05.2006-05.2011-000 dengan koordinat 7° 44' 28,104" LS dan 109° 37' 25,026" BT yang terletak pada simpul batas antara Desa Gebangsari, Desa Klegenrejo, dan Desa Klirong Kecamatan Klirong.

#### Bagian Ketujuh

#### Penetapan dan Penegasan Batas Desa Bendogarap

##### Pasal 16

Penetapan dan Penegasan Batas Desa Bendogarap Kecamatan Klirong sebagaimana dimaksud dalam Pasal 3 huruf g memiliki batas-batas sebagai berikut:

- a. Batas sebelah utara : Desa Klegenwonosari Kecamatan Klirong
- b. Batas sebelah timur : Desa Kedungsari Kecamatan Klirong
- c. Batas sebelah selatan : Desa Pandanlor dan Desa Tambakprogaten Kecamatan Klirong
- d. Batas sebelah Barat : Desa Klegenrejo Kecamatan Klirong

##### Pasal 17

Penetapan dan Penegasan Batas Desa Bendogarap Kecamatan Klirong sebagaimana dimaksud dalam Pasal 16 sebagai berikut:

- a. Penetapan Batas Desa pada segmen Desa Bendogarap dengan Desa Klegenwonosari Kecamatan Klirong adalah:
  1. dimulai dari TK 33.05.05.2007-05.2008-05.2010-000 dengan koordinat 7° 44' 40,408" LS dan 109° 38' 31,463" BT yang merupakan simpul batas antara Desa Bendogarap, Desa Kedungsari, dan Desa Klegenwonosari Kecamatan Klirong;
  2. dari TK 33.05.05.2007-05.2008-05.2010-000 dilanjutkan mengarah ke selatan mengikuti as jalan sampai pada TK 33.05.05.2007-05.2010-001 dengan koordinat 7° 44' 45,259" LS dan 109° 38' 29,148" BT yang terletak pada jalan;
  3. TK 33.05.05.2007-05.2010-001 dilanjutkan mengarah ke barat mengikuti as jalan sampai pada TK 33.05.05.2007-05.2010-002 dengan koordinat 7° 44' 42,388" LS dan 109° 38' 25,423" BT yang terletak pada jalan;
  4. TK 33.05.05.2007-05.2010-002 dilanjutkan mengarah ke selatan melewati pekarangan sampai pada TK 33.05.05.2007-05.2010-003 dengan koordinat 7° 44' 38,746" LS dan 109° 38' 20,986" BT yang terletak pada jalan;

5. TK 33.05.05.2007-05.2010-003 dilanjutkan mengarah ke barat laut mengikuti as jalan sampai pada TK 33.05.05.2007-05.2010-004 dengan koordinat  $7^{\circ} 44' 37,059''$  LS dan  $109^{\circ} 38' 17,882''$  BT yang terletak pada jalan;
  6. TK 33.05.05.2007-05.2010-004 dilanjutkan mengarah ke selatan melewati pekarangan sampai pada TK 33.05.05.2007-05.2010-005 dengan koordinat  $7^{\circ} 44' 43,062''$  LS dan  $109^{\circ} 38' 17,112''$  BT yang terletak pada pekarangan; dan
  7. TK 33.05.05.2007-05.2010-005 dilanjutkan mengarah ke barat daya melewati pekarangan sampai pada TK 33.05.05.2006-05.2007-05.2010-000 dengan koordinat  $7^{\circ} 44' 48,574''$  LS dan  $109^{\circ} 38' 9,107''$  BT yang terletak pada simpul batas antara Desa Klegenrejo, Desa Bendogarap, dan Desa Klegenwonosari Kecamatan Klirong.
- b. Penetapan Batas Desa pada segmen Desa Bendogarap dengan Desa Kedungsari Kecamatan Klirong adalah:
1. dimulai dari TK 33.05.05.2003-05.2007-05.2008-000 dengan koordinat  $7^{\circ} 45' 36,007''$  LS dan  $109^{\circ} 38' 11,941''$  BT yang merupakan simpul batas antara Desa Pandanlor, Desa Bendogarap, dan Desa Kedungsari;
  2. dari TK 33.05.05.2003-05.2007-05.2008-000 dilanjutkan mengarah ke timur laut mengikuti pematang sawah sampai pada TK 33.05.05.2007-05.2008-001 dengan koordinat  $7^{\circ} 45' 28,742''$  LS dan  $109^{\circ} 38' 13,733''$  BT yang terletak pada sungai;
  3. TK 33.05.05.2007-05.2008-001 dilanjutkan mengarah ke timur laut melewati sungai sampai pada TK 33.05.05.2007-05.2008-002 dengan koordinat  $7^{\circ} 45' 28,228''$  LS dan  $109^{\circ} 38' 13,973''$  BT yang terletak pada pematang sawah;
  4. TK 33.05.05.2007-05.2008-002 dilanjutkan mengarah ke timur laut mengikuti pematang sawah sampai pada TK 33.05.05.2007-05.2008-003 dengan koordinat  $7^{\circ} 45' 26,292''$  LS dan  $109^{\circ} 38' 14,426''$  BT yang terletak pada pematang sawah;
  5. TK 33.05.05.2007-05.2008-003 dilanjutkan mengarah ke timur mengikuti pematang sawah sampai pada TK 33.05.05.2007-05.2008-004 dengan koordinat  $7^{\circ} 45' 27,237''$  LS dan  $109^{\circ} 38' 18,979''$  BT yang terletak pada makam;
  6. TK 33.05.05.2007-05.2008-004 dilanjutkan mengarah ke timur mengikuti jalan setapak tepi sebelah utara area makam sampai pada TK 33.05.05.2007-05.2008-005 dengan koordinat  $7^{\circ} 45' 27,354''$  LS dan  $109^{\circ} 38' 20,322''$  BT yang terletak pada pematang sawah;

7. TK 33.05.05.2007-05.2008-007 dilanjutkan mengarah ke barat mengikuti as Jalan Desa Bendogarap-Desa Kedungsari sampai pada TK 33.05.05.2007-05.2008-008 dengan koordinat  $7^{\circ} 45' 23,166''$  LS dan  $109^{\circ} 38' 15,233''$  BT yang terletak pada as Jalan Desa Bendogarap-Desa Kedungsari;
8. TK 33.05.05.2007-05.2008-008 dilanjutkan mengarah ke timur laut menyusuri as saluran air sampai pada TK 33.05.05.2007-05.2008-009 dengan koordinat  $7^{\circ} 45' 16,350''$  LS dan  $109^{\circ} 38' 17,106''$  BT yang terletak pada saluran air;
9. TK 33.05.05.2007-05.2008-009 dilanjutkan mengarah ke timur mengikuti pematang sawah sampai pada TK 33.05.05.2007-05.2008-010 dengan koordinat  $7^{\circ} 45' 16,644''$  LS dan  $109^{\circ} 38' 19,974''$  BT yang terletak pada pematang sawah;
10. TK 33.05.05.2007-05.2008-010 dilanjutkan mengarah ke timur laut mengikuti pematang sawah sampai pada TK 33.05.05.2007-05.2008-011 dengan koordinat  $7^{\circ} 45' 14,802''$  LS dan  $109^{\circ} 38' 20,346''$  BT yang terletak pada pematang sawah;
11. TK 33.05.05.2007-05.2008-011 dilanjutkan mengarah ke barat mengikuti pematang sawah sampai pada TK 33.05.05.2007-05.2008-012 dengan koordinat  $7^{\circ} 45' 14,255''$  LS dan  $109^{\circ} 38' 18,137''$  BT yang terletak pada kebun campuran;
12. TK 33.05.05.2007-05.2008-012 dilanjutkan mengarah ke timur laut melewati kebun campuran sampai pada TK 33.05.05.2007-05.2008-013 dengan koordinat  $7^{\circ} 45' 4,658''$  LS dan  $109^{\circ} 38' 25,433''$  BT yang terletak pada pekarangan;
13. TK 33.05.05.2007-05.2008-013 dilanjutkan mengarah ke timur laut melewati pekarangan sampai pada TK 33.05.05.2007-05.2008-014 dengan koordinat  $7^{\circ} 45' 2,289''$  LS dan  $109^{\circ} 38' 26,377''$  BT yang terletak pada tepi sebelah selatan Jalan Desa Kedungsari-Desa Bendogarap;
14. TK 33.05.05.2007-05.2008-014 dilanjutkan mengarah ke timur laut melewati Jalan Desa Kedungsari-Desa Bendogarap sampai pada TK 33.05.05.2007-05.2008-015 dengan koordinat  $7^{\circ} 45' 2,097''$  LS dan  $109^{\circ} 38' 26,495''$  BT yang terletak pada tepi sebelah utara Jalan Desa Kedungsari-Desa Bendogarap;
15. TK 33.05.05.2007-05.2008-015 dilanjutkan mengarah ke timur laut melewati pekarangan sampai pada TK 33.05.05.2007-05.2008-016 dengan koordinat  $7^{\circ} 44' 58,188''$  LS dan  $109^{\circ} 38' 28,058''$  BT yang terletak pada tepi sebelah utara Jalan Desa Kedungsari-Desa Bendogarap;

16. TK 33.05.05.2007-05.2008-016 dilanjutkan mengarah ke timur mengikuti Jalan Desa Kedungsari sampai pada TK 33.05.05.2007-05.2008-017 dengan koordinat  $7^{\circ} 44' 58,228''$  LS dan  $109^{\circ} 38' 28,403''$  BT yang terletak pada tepi sebelah utara Jalan Desa Kedungsari;
17. TK 33.05.05.2007-05.2008-017 dilanjutkan mengarah ke timur laut melewati pekarangan sampai pada TK 33.05.05.2007-05.2008-018 dengan koordinat  $7^{\circ} 44' 52,193''$  LS dan  $109^{\circ} 38' 29,828''$  BT yang terletak pada tepi sebelah selatan Jalan Desa Bendogarap-Desa Kedungsari;
18. TK 33.05.05.2007-05.2008-018 dilanjutkan mengarah ke timur laut melewati Jalan Desa Bendogarap-Desa Kedungsari sampai pada TK 33.05.05.2007-05.2008-019 dengan koordinat  $7^{\circ} 44' 52,018''$  LS dan  $109^{\circ} 38' 29,866''$  BT yang terletak pada tepi sebelah utara Jalan Desa Bendogarap-Desa Kedungsari;
19. TK 33.05.05.2007-05.2008-019 dilanjutkan mengarah ke timur laut melewati pekarangan sampai pada TK 33.05.05.2007-05.2008-020 dengan koordinat  $7^{\circ} 44' 48,863''$  LS dan  $109^{\circ} 38' 30,829''$  BT yang terletak pada tepi sebelah selatan Jalan Desa Bendogarap-Desa Kedungsari;
20. TK 33.05.05.2007-05.2008-020 dilanjutkan mengarah ke utara melewati Jalan Desa Bendogarap-Desa Kedungsari sampai pada TK 33.05.05.2007-05.2008-021 dengan koordinat  $7^{\circ} 44' 48,651''$  LS dan  $109^{\circ} 38' 30,870''$  BT yang terletak pada tepi sebelah utara Jalan Desa Bendogarap-Desa Kedungsari;
21. TK 33.05.05.2007-05.2008-021 dilanjutkan mengarah ke utara melewati pekarangan sampai pada TK 33.05.05.2007-05.2008-022 dengan koordinat  $7^{\circ} 44' 45,597''$  LS dan  $109^{\circ} 38' 31,468''$  BT yang terletak pada tepi sebelah selatan Jalan Desa Bendogarap-Desa Kedungsari;
22. TK 33.05.05.2007-05.2008-022 dilanjutkan mengarah ke utara melewati Jalan Desa Kedungsari-Desa Bendogarap sampai pada TK 33.05.05.2007-05.2008-023 dengan koordinat  $7^{\circ} 44' 45,460''$  LS dan  $109^{\circ} 38' 31,551''$  BT yang terletak pada tepi sebelah utara Jalan Desa Bendogarap-Desa Kedungsari;
23. TK 33.05.05.2007-05.2008-023 dilanjutkan mengarah ke utara melewati pekarangan sampai pada TK 33.05.05.2007-05.2008-024 dengan koordinat  $7^{\circ} 44' 40,678''$  LS dan  $109^{\circ} 38' 32,273''$  BT yang terletak pada tepi sebelah selatan SD Negeri 3 Kedungsari;
24. TK 33.05.05.2007-05.2008-024 dilanjutkan mengarah ke barat melewati SD Negeri 3 Kedungsari sampai pada TK 33.05.05.2007-05.2008-025 dengan koordinat  $7^{\circ} 44' 40,500''$  LS dan  $109^{\circ} 38' 31,797''$  BT yang terletak pada tepi sebelah timur Jalan Raya Kedungsari; dan

25. TK 33.05.05.2007-05.2008-025 dilanjutkan mengarah ke barat melewati Jalan Raya Kedungsari sampai pada TK 33.05.05.2007-05.2008-05.2010-000 dengan koordinat 7° 44' 40,408" LS dan 109° 38' 31,463" BT yang terletak pada simpul batas antara Desa Bendogarap, Desa Kedungsari, dan Desa Klegenwonosari Kecamatan Klirong.

c. Penetapan Batas Desa pada segmen Desa Bendogarap dengan Desa Pandanlor Kecamatan Klirong adalah:

1. dimulai dari TK 33.05.05.2003-05.2004-05.2007-000 dengan koordinat 7° 45' 34,781" LS dan 109° 38' 6,987" BT yang merupakan simpul batas antara Desa Pandanlor, Desa Tambakprogaten, dan Desa Bendogarap Kecamatan Klirong; dan
2. dari TK 33.05.05.2003-05.2004-05.2007-000 dilanjutkan mengarah ke tenggara mengikuti tepi jalan desa sampai pada TK 33.05.05.2003-05.2007-05.2008-000 dengan koordinat 7° 45' 36,007" LS dan 109° 38' 11,941" BT yang terletak pada simpul batas antara Desa Pandanlor, Desa Bendogarap, dan Desa Kedungsari Kecamatan Klirong.

d. Penetapan Batas Desa pada segmen Desa Bendogarap dengan Desa Tambakprogaten Kecamatan Klirong adalah:

1. dimulai dari TK 33.05.05.2003-05.2004-05.2007-000 dengan koordinat 7° 45' 34,781" LS dan 109° 38' 6,987" BT yang merupakan simpul batas antara Desa Pandanlor, Desa Tambakprogaten, dan Desa Bendogarap Kecamatan Klirong; dan
2. dari TK 33.05.05.2003-05.2004-05.2007-000 dilanjutkan mengarah ke timur mengikuti pematang sawah sampai pada TK 33.05.05.2004-05.2006-05.2007-000 dengan koordinat 7° 45' 30,792" LS dan 109° 37' 49,858" BT yang terletak pada simpul batas antara Desa Tambakprogaten, Desa Klegenrejo, dan Desa Bendogarap Kecamatan Klirong.

e. Penetapan Batas Desa pada segmen Desa Bendogarap dengan Desa Klegenrejo Kecamatan Klirong adalah:

1. dimulai dari TK 33.05.05.2006-05.2007-05.2010-000 dengan koordinat 7° 44' 48,574" LS dan 109° 38' 9,107" BT yang merupakan simpul batas antara Desa Klegenrejo, Desa Bendogarap, dan Desa Klegenwonosari Kecamatan Klirong;
2. dari TK 33.05.05.2006-05.2007-05.2010-000 dilanjutkan mengarah ke timur mengikuti pematang sawah sampai pada TK 33.05.05.2006-05.2007-001 dengan koordinat 7° 44' 58,213" LS dan 109° 38' 3,512" BT yang terletak pada tegalan;

3. TK 33.05.05.2006-05.2007-001 dilanjutkan mengarah ke selatan melewati pekarangan sampai pada TK 33.05.05.2006-05.2007-002 dengan koordinat  $7^{\circ} 45' 22,458''$  LS dan  $109^{\circ} 37' 51,732''$  BT yang terletak pada pekarangan; dan
4. TK 33.05.05.2006-05.2007-002 dilanjutkan mengarah ke barat daya melewati pekarangan sampai pada TK 33.05.05.2004-05.2006-05.2007-000 dengan koordinat  $7^{\circ} 45' 30,792''$  LS dan  $109^{\circ} 37' 49,858''$  BT yang terletak pada simpul batas antara Desa Tambakprogoten, Desa Klegenrejo, dan Desa Bendogarap Kecamatan Klirong.

#### Bagian Kedelapan

#### Penetapan dan Penegasan Batas Desa Kedungsari

#### Pasal 18

Penetapan dan Penegasan Batas Desa Kedungsari Kecamatan Klirong sebagaimana dimaksud dalam Pasal 3 huruf h memiliki batas-batas sebagai berikut:

- a. Batas sebelah Utara : Desa Jerukagung, Desa Ranterejo Kecamatan Klirong, dan Desa Rantewringin Kecamatan Buluspesantren
- b. Batas sebelah Timur : Desa Ambalkumolo dan Desa Maduretno Kecamatan Buluspesantren;
- c. Batas sebelah Selatan : Desa Pandanlor Kecamatan Klirong
- d. Batas sebelah Barat : Desa Bendogarap dan Desa Klegenwonosari Kecamatan Klirong

#### Pasal 19

Penetapan dan Penegasan Batas Desa Kedungsari Kecamatan Klirong sebagaimana dimaksud dalam Pasal 18 sebagai berikut:

- a. Penetapan Batas Desa pada segmen Desa Kedungsari dengan Desa Jerukagung Kecamatan Klirong adalah:
  1. dimulai dari TK 33.05.05.2008-05.2009-05.2015-000 dengan koordinat  $7^{\circ} 44' 17,929''$  LS dan  $109^{\circ} 39' 16,139''$  BT yang merupakan simpul batas antara Desa Kedungsari, Desa Jerukagung, dan Desa Ranterejo Kecamatan Klirong;
  2. dari TK 33.05.05.2008-05.2009-05.2015-000 dilanjutkan mengarah ke barat laut mengikuti alur batas pekarangan sampai pada TK 33.05.05.2008-05.2009-001 dengan koordinat  $7^{\circ} 44' 12,449''$  LS dan  $109^{\circ} 39' 13,985''$  BT yang terletak pada jalan desa;

3. TK 33.05.05.2008-05.2009-001 dilanjutkan mengarah ke barat mengikuti tepi jalan desa sampai pada TK 33.05.05.2008-05.2009-002 dengan koordinat  $7^{\circ} 44' 12,089''$  LS dan  $109^{\circ} 39' 12,650''$  BT yang terletak pada jalan desa;
  4. TK 33.05.05.2008-05.2009-002 dilanjutkan mengarah ke barat mengikuti tepi jalan desa sampai pada TK 33.05.05.2008-05.2009-003 dengan koordinat  $7^{\circ} 44' 11,946''$  LS dan  $109^{\circ} 39' 11,852''$  BT yang terletak pada pekarangan;
  5. TK 33.05.05.2008-05.2009-003 dilanjutkan mengarah ke barat daya mengikuti alur batas pekarangan sampai pada TK 33.05.05.2008-05.2009-004 dengan koordinat  $7^{\circ} 44' 14,749''$  LS dan  $109^{\circ} 39' 2,085''$  BT yang terletak pada irigasi;
  6. TK 33.05.05.2008-05.2009-004 dilanjutkan mengarah ke barat daya mengikuti as sungai sampai pada TK 33.05.05.2008-05.2009-005 dengan koordinat  $7^{\circ} 44' 16,369''$  LS dan  $109^{\circ} 38' 51,606''$  BT yang terletak pada pekarangan;
  7. TK 33.05.05.2008-05.2009-005 dilanjutkan mengarah ke barat daya mengikuti alur batas pekarangan sampai pada TK 33.05.05.2008-05.2009-006 dengan koordinat  $7^{\circ} 44' 16,748''$  LS dan  $109^{\circ} 38' 50,474''$  BT yang terletak pada Jalan Raya Kedungsari; dan
  8. TK 33.05.05.2008-05.2009-006 dilanjutkan mengarah ke barat daya mengikuti as Jalan Raya Kedungsari sampai pada TK 33.05.05.2008-05.2009-05.2010-000 dengan koordinat  $7^{\circ} 44' 39,902''$  LS dan  $109^{\circ} 38' 31,725''$  BT yang terletak pada simpul batas antara Desa Kedungsari, Desa Jerukagung, dan Desa Klegenwonosari Kecamatan Klirong.
- b. Penetapan Batas Desa pada segmen Desa Kedungsari dengan Desa Ranterejo Kecamatan Klirong adalah:
1. dimulai dari TK 33.05.05.2008-05.2009-05.2015-000 dengan koordinat  $7^{\circ} 44' 17,929''$  LS dan  $109^{\circ} 39' 16,139''$  BT yang merupakan simpul batas antara Desa Kedungsari, Desa Jerukagung, dan Desa Ranterejo Kecamatan Klirong; dan
  2. dari TK 33.05.05.2008-05.2009-05.2015-000 dilanjutkan mengarah ke tenggara mengikuti batas perkebunan sampai pada TK 33.05.05.2008-05.2015-06.2012-000 dengan koordinat  $7^{\circ} 44' 22,481''$  LS dan  $109^{\circ} 39' 17,686''$  BT yang terletak pada simpul batas antara Desa Kedungsari dan Desa Ranterejo Kecamatan Klirong dengan Desa Rantewringin Kecamatan Buluspesantren.

- c. Penetapan Batas Desa pada segmen Desa Kedungsari Kecamatan Klirong dengan Desa Rantewringin Kecamatan Buluspesantren adalah:
1. dimulai dari TK 33.05.05.2008-06.2011-06.2012-000 dengan koordinat 7° 44' 24,098" LS dan 109° 39' 12,208" BT yang merupakan simpul batas antara Desa Kedungsari Kecamatan Klirong dengan Desa Ambalkumolo dan Desa Rantewringin Kecamatan Buluspesantren; dan
  2. dari TK 33.05.05.2008-06.2011-06.2012-000 dilanjutkan mengarah ke timur laut menyusuri as sungai sampai pada TK 33.05.05.2008-05.2015-06.2012-000 dengan koordinat 7° 44' 22,481" LS dan 109° 39' 17,686" BT yang terletak pada simpul batas antara Desa Kedungsari dan Desa Ranterejo Kecamatan Klirong dengan Desa Rantewringin Kecamatan Buluspesantren.
- d. Penetapan Batas Desa pada segmen Desa Kedungsari Kecamatan Klirong dengan Desa Ambalkumolo Kecamatan Buluspesantren adalah:
1. dimulai dari TK 33.05.05.2008-06.2011-06.2012-000 dengan koordinat 7° 44' 24,098" LS dan 109° 39' 12,208" BT yang merupakan simpul batas antara Desa Kedungsari Kecamatan Klirong dengan Desa Ambalkumolo dan Desa Rantewringin Kecamatan Buluspesantren;
  2. dari TK 33.05.05.2008-06.2011-06.2012-000 dilanjutkan mengarah ke barat daya menyusuri as sungai sampai pada TK 33.05.05.2008-06.2011-001 dengan koordinat 7° 44' 27,642" LS dan 109° 39' 12,673" BT yang terletak pada sungai;
  3. TK 33.05.05.2008-06.2011-001 dilanjutkan mengarah ke tenggara mengikuti tegalan sampai pada TK 33.05.05.2008-06.2011-002 dengan koordinat 7° 44' 35,922" LS dan 109° 39' 8,946" BT yang terletak pada tegalan;
  4. TK 33.05.05.2008-06.2011-002 dilanjutkan mengarah ke barat daya menyusuri sisi timur jalan setapak sampai pada TK 33.05.05.2008-06.2011-003 dengan koordinat 7° 44' 35,813" LS dan 109° 39' 8,331" BT yang terletak pada jalan setapak;
  5. TK 33.05.05.2008-06.2011-003 dilanjutkan mengarah ke barat menyusuri jalan setapak sampai pada TK 33.05.05.2008-06.2011-004 dengan koordinat 7° 44' 59,736" LS dan 109° 38' 58,861" BT yang terletak pada jalan setapak; dan
  6. TK 33.05.05.2008-06.2011-004 dilanjutkan mengarah ke barat daya mengikuti tegalan sampai pada TK 33.05.05.2008-06.2010-06.2011-000 dengan koordinat 7° 44' 59,736" LS dan 109° 38' 58,861" BT yang terletak pada simpul batas antara Desa Kedungsari Kecamatan Klirong dengan Desa Maduretno dan Desa Ambalkumolo Kecamatan Buluspesantren.

- e. Penetapan Batas Desa pada segmen Desa Kedungsari Kecamatan Klirong dengan Desa Maduretno Kecamatan Buluspesantren adalah:
1. dimulai dari TK 33.05.05.2008-06.2010-06.2011-000 dengan koordinat  $7^{\circ} 44' 59,736''$  LS dan  $109^{\circ} 38' 58,861''$  BT yang merupakan simpul batas antara Desa Kedungsari Kecamatan Klirong dengan Desa Maduretno dan Desa Ambalkumolo Kecamatan Buluspesantren;
  2. dari TK 33.05.05.2008-06.2010-06.2011-000 dilanjutkan mengarah ke barat daya mengikuti tegalan kurang lebih 449 (empat ratus empat puluh sembilan) meter, lalu ke arah timur kurang lebih 12 (dua belas) meter, lalu ke arah barat daya kurang lebih 158 (seratus lima puluh delapan) meter, lalu ke arah barat kurang lebih 46 (empat puluh enam) meter sampai pada TK 33.05.05.2008-06.2010-001 dengan koordinat  $7^{\circ} 45' 18,492''$  LS dan  $109^{\circ} 38' 51,613''$  BT yang terletak pada tegalan;
  3. TK 33.05.05.2008-06.2010-001 dilanjutkan mengarah ke selatan mengikuti tegalan kurang lebih 126 (seratus dua puluh enam) meter, lalu ke arah barat daya kurang lebih 134 (seratus tiga puluh empat) meter sampai pada TK 33.05.05.2008-06.2010-002 dengan koordinat  $7^{\circ} 45' 26,534''$  LS dan  $109^{\circ} 38' 49,866''$  BT yang terletak pada Sungai Bocor; dan
  4. TK 33.05.05.2008-06.2010-002 dilanjutkan mengarah ke barat daya menyusuri as Sungai Bocor sampai pada TK 33.05.05.2003-05.2008-06.2001-06.2010-000 dengan koordinat  $7^{\circ} 45' 43,319''$  LS dan  $109^{\circ} 38' 40,435''$  BT yang terletak pada simpul batas antara Desa Pandanlor dan Desa Kedungsari Kecamatan Klirong dengan Desa Ayamputih dan Desa Maduretno Kecamatan Buluspesantren.
- f. Penetapan Batas Desa pada segmen Desa Kedungsari dengan Desa Pandanlor Kecamatan Klirong adalah:
1. dimulai dari TK 33.05.05.2003-05.2007-05.2008-000 dengan koordinat  $7^{\circ} 45' 36,007''$  LS dan  $109^{\circ} 38' 11,941''$  BT yang merupakan simpul batas antara Desa Pandanlor, Desa Bendogarap, dan Desa Kedungsari Kecamatan Klirong;
  2. dari TK 33.05.05.2003-05.2007-05.2008-000 dilanjutkan mengarah ke tenggara mengikuti tepi jalan desa sampai pada TK 33.05.05.2003-05.2008-001 dengan koordinat  $7^{\circ} 45' 37,654''$  LS dan  $109^{\circ} 38' 19,078''$  BT yang terletak pada Sungai Sentul;
  3. TK 33.05.05.2003-05.2008-001 dilanjutkan mengarah ke tenggara melewati Sungai Sentul sampai pada TK 33.05.05.2003-05.2008-002 dengan koordinat  $7^{\circ} 45' 38,078''$  LS dan  $109^{\circ} 38' 20,344''$  BT yang terletak pada pematang sawah;

4. TK 33.05.05.2003-05.2008-002 dilanjutkan mengarah ke tenggara mengikuti pematang sampai pada TK 33.05.05.2003-05.2008-003 dengan koordinat  $7^{\circ} 45' 38,282''$  LS dan  $109^{\circ} 38' 21,669''$  BT yang terletak pada Jalan Desa Pandanlor-Desa Kedungsari;
  5. TK 33.05.05.2003-05.2008-003 dilanjutkan mengarah ke tenggara mengikuti as jalan desa sampai pada TK 33.05.05.2003-05.2008-004 dengan koordinat  $7^{\circ} 45' 40,690''$  LS dan  $109^{\circ} 38' 32,142''$  BT yang terletak pada jalan desa; dan
  6. TK 33.05.05.2003-05.2008-004 dilanjutkan mengarah ke tenggara mengikuti pekarangan sampai pada TK 33.05.05.2003-05.2008-06.2001-06.2010-000 dengan koordinat  $7^{\circ} 45' 43,319''$  LS dan  $109^{\circ} 38' 40,435''$  BT yang terletak pada simpul batas antara Desa Pandanlor dan Desa Kedungsari Kecamatan Klirong dengan Desa Ayamputih dan Desa Maduretno Kecamatan Buluspesantren.
- g. Penetapan Batas Desa pada segmen Desa Kedungsari dengan Desa Bendogarap Kecamatan Klirong adalah:
1. dimulai dari TK 33.05.05.2003-05.2007-05.2008-000 dengan koordinat  $7^{\circ} 45' 36,007''$  LS dan  $109^{\circ} 38' 11,941''$  BT yang merupakan simpul batas antara Desa Pandanlor, Desa Bendogarap, dan Desa Kedungsari;
  2. dari TK 33.05.05.2003-05.2007-05.2008-000 dilanjutkan mengarah ke timur laut mengikuti pematang sawah sampai pada TK 33.05.05.2007-05.2008-001 dengan koordinat  $7^{\circ} 45' 28,742''$  LS dan  $109^{\circ} 38' 13,733''$  BT yang terletak pada sungai;
  3. TK 33.05.05.2007-05.2008-001 dilanjutkan mengarah ke timur laut melewati sungai sampai pada TK 33.05.05.2007-05.2008-002 dengan koordinat  $7^{\circ} 45' 28,228''$  LS dan  $109^{\circ} 38' 13,973''$  BT yang terletak pada pematang sawah;
  4. TK 33.05.05.2007-05.2008-002 dilanjutkan mengarah ke timur laut mengikuti pematang sawah sampai pada TK 33.05.05.2007-05.2008-003 dengan koordinat  $7^{\circ} 45' 26,292''$  LS dan  $109^{\circ} 38' 14,426''$  BT yang terletak pada pematang sawah;
  5. TK 33.05.05.2007-05.2008-003 dilanjutkan mengarah ke timur mengikuti pematang sawah sampai pada TK 33.05.05.2007-05.2008-004 dengan koordinat  $7^{\circ} 45' 27,237''$  LS dan  $109^{\circ} 38' 18,979''$  BT yang terletak pada makam;

6. TK 33.05.05.2007-05.2008-004 dilanjutkan mengarah ke timur mengikuti jalan setapak tepi sebelah utara area makam sampai pada TK 33.05.05.2007-05.2008-005 dengan koordinat  $7^{\circ} 45' 27,354''$  LS dan  $109^{\circ} 38' 20,322''$  BT yang terletak pada pematang sawah;
7. TK 33.05.05.2007-05.2008-005 dilanjutkan mengarah ke timur mengikuti pematang sawah sampai pada TK 33.05.05.2007-05.2008-006 dengan koordinat  $7^{\circ} 45' 27,642''$  LS dan  $109^{\circ} 38' 22,122''$  BT yang terletak pada pematang sawah;
8. TK 33.05.05.2007-05.2008-006 dilanjutkan mengarah ke timur laut mengikuti pematang sawah sampai pada TK 33.05.05.2007-05.2008-007 dengan koordinat  $7^{\circ} 45' 24,487''$  LS dan  $109^{\circ} 38' 22,742''$  BT yang terletak pada as Jalan Desa Bendogarap-Desa Kedungsari;
9. TK 33.05.05.2007-05.2008-007 dilanjutkan mengarah ke barat mengikuti as Jalan Desa Bendogarap-Desa Kedungsari sampai pada TK 33.05.05.2007-05.2008-008 dengan koordinat  $7^{\circ} 45' 23,166''$  LS dan  $109^{\circ} 38' 15,233''$  BT yang terletak pada as Jalan Desa Bendogarap-Desa Kedungsari;
10. TK 33.05.05.2007-05.2008-008 dilanjutkan mengarah ke timur laut menyusuri as saluran air sampai pada TK 33.05.05.2007-05.2008-009 dengan koordinat  $7^{\circ} 45' 16,350''$  LS dan  $109^{\circ} 38' 17,106''$  BT yang terletak pada saluran air;
11. TK 33.05.05.2007-05.2008-009 dilanjutkan mengarah ke timur mengikuti pematang sawah sampai pada TK 33.05.05.2007-05.2008-010 dengan koordinat  $7^{\circ} 45' 16,644''$  LS dan  $109^{\circ} 38' 19,974''$  BT yang terletak pada pematang sawah;
12. TK 33.05.05.2007-05.2008-010 dilanjutkan mengarah ke timur laut mengikuti pematang sawah sampai pada TK 33.05.05.2007-05.2008-011 dengan koordinat  $7^{\circ} 45' 14,802''$  LS dan  $109^{\circ} 38' 20,346''$  BT yang terletak pada pematang sawah;
13. TK 33.05.05.2007-05.2008-011 dilanjutkan mengarah ke barat mengikuti pematang sawah sampai pada TK 33.05.05.2007-05.2008-012 dengan koordinat  $7^{\circ} 45' 14,255''$  LS dan  $109^{\circ} 38' 18,137''$  BT yang terletak pada kebun campuran;
14. TK 33.05.05.2007-05.2008-012 dilanjutkan mengarah ke timur laut melewati kebun campuran sampai pada TK 33.05.05.2007-05.2008-013 dengan koordinat  $7^{\circ} 45' 4,658''$  LS dan  $109^{\circ} 38' 25,433''$  BT yang terletak pada pekarangan;

15. TK 33.05.05.2007-05.2008-013 dilanjutkan mengarah ke timur laut melewati pekarangan sampai pada TK 33.05.05.2007-05.2008-014 dengan koordinat  $7^{\circ} 45' 2,289''$  LS dan  $109^{\circ} 38' 26,377''$  BT yang terletak pada tepi sebelah selatan Jalan Desa Kedungsari-Desa Bendogarap;
16. TK 33.05.05.2007-05.2008-014 dilanjutkan mengarah ke timur laut melewati Jalan Desa Kedungsari-Desa Bendogarap sampai pada TK 33.05.05.2007-05.2008-015 dengan koordinat  $7^{\circ} 45' 2,097''$  LS dan  $109^{\circ} 38' 26,495''$  BT yang terletak pada tepi sebelah utara Jalan Desa Kedungsari-Desa Bendogarap;
17. TK 33.05.05.2007-05.2008-015 dilanjutkan mengarah ke timur laut melewati pekarangan sampai pada TK 33.05.05.2007-05.2008-016 dengan koordinat  $7^{\circ} 44' 58,188''$  LS dan  $109^{\circ} 38' 28,058''$  BT yang terletak pada tepi sebelah utara Jalan Desa Kedungsari-Desa Bendogarap;
18. TK 33.05.05.2007-05.2008-016 dilanjutkan mengarah ke timur mengikuti Jalan Desa Kedungsari sampai pada TK 33.05.05.2007-05.2008-017 dengan koordinat  $7^{\circ} 44' 58,228''$  LS dan  $109^{\circ} 38' 28,403''$  BT yang terletak pada tepi sebelah utara Jalan Desa Kedungsari;
19. TK 33.05.05.2007-05.2008-017 dilanjutkan mengarah ke timur laut melewati pekarangan sampai pada TK 33.05.05.2007-05.2008-018 dengan koordinat  $7^{\circ} 44' 52,193''$  LS dan  $109^{\circ} 38' 29,828''$  BT yang terletak pada tepi sebelah selatan Jalan Desa Bendogarap-Desa Kedungsari;
20. TK 33.05.05.2007-05.2008-018 dilanjutkan mengarah ke timur laut melewati Jalan Desa Bendogarap-Desa Kedungsari sampai pada TK 33.05.05.2007-05.2008-019 dengan koordinat  $7^{\circ} 44' 52,018''$  LS dan  $109^{\circ} 38' 29,866''$  BT yang terletak pada tepi sebelah utara Jalan Desa Bendogarap-Desa Kedungsari;
21. TK 33.05.05.2007-05.2008-019 dilanjutkan mengarah ke timur laut melewati pekarangan sampai pada TK 33.05.05.2007-05.2008-020 dengan koordinat  $7^{\circ} 44' 48,863''$  LS dan  $109^{\circ} 38' 30,829''$  BT yang terletak pada tepi sebelah selatan Jalan Desa Bendogarap-Desa Kedungsari;
22. TK 33.05.05.2007-05.2008-020 dilanjutkan mengarah ke utara melewati Jalan Desa Bendogarap-Desa Kedungsari sampai pada TK 33.05.05.2007-05.2008-021 dengan koordinat  $7^{\circ} 44' 48,651''$  LS dan  $109^{\circ} 38' 30,870''$  BT yang terletak pada tepi sebelah utara Jalan Desa Bendogarap-Desa Kedungsari;
23. TK 33.05.05.2007-05.2008-021 dilanjutkan mengarah ke utara melewati pekarangan sampai pada TK 33.05.05.2007-05.2008-022 dengan koordinat  $7^{\circ} 44' 45,597''$  LS dan  $109^{\circ} 38' 31,468''$  BT yang terletak pada tepi sebelah selatan Jalan Desa Bendogarap-Desa Kedungsari;

24. TK 33.05.05.2007-05.2008-022 dilanjutkan mengarah ke utara melewati Jalan Desa Kedungsari-Desa Bendogarap sampai pada TK 33.05.05.2007-05.2008-023 dengan koordinat  $7^{\circ} 44' 45,460''$  LS dan  $109^{\circ} 38' 31,551''$  BT yang terletak pada tepi sebelah utara Jalan Desa Bendogarap-Desa Kedungsari;
  25. TK 33.05.05.2007-05.2008-023 dilanjutkan mengarah ke utara melewati pekarangan sampai pada TK 33.05.05.2007-05.2008-024 dengan koordinat  $7^{\circ} 44' 40,678''$  LS dan  $109^{\circ} 38' 32,273''$  BT yang terletak pada tepi sebelah selatan SD Negeri 3 Kedungsari;
  26. TK 33.05.05.2007-05.2008-024 dilanjutkan mengarah ke barat melewati SD Negeri 3 Kedungsari sampai pada TK 33.05.05.2007-05.2008-025 dengan koordinat  $7^{\circ} 44' 40,500''$  LS dan  $109^{\circ} 38' 31,797''$  BT yang terletak pada tepi sebelah timur Jalan Raya Kedungsari; dan
  27. TK 33.05.05.2007-05.2008-025 dilanjutkan mengarah ke barat melewati Jalan Raya Kedungsari sampai pada TK 33.05.05.2007-05.2008-05.2010-000 dengan koordinat  $7^{\circ} 44' 40,408''$  LS dan  $109^{\circ} 38' 31,463''$  BT yang terletak pada simpul batas antara Desa Bendogarap, Desa Kedungsari, dan Desa Klegenwonosari Kecamatan Klirong.
- h. Penetapan Batas Desa pada segmen Desa Kedungsari dengan Desa Klegenwonsari Kecamatan Klirong sebagai berikut:
1. dimulai dari TK 33.05.05.2008-05.2009-05.2010-000 dengan koordinat  $7^{\circ} 44' 39,902''$  LS dan  $109^{\circ} 38' 31,725''$  BT yang merupakan simpul batas antara Desa Kedungsari, Desa Jerukagung, dan Desa Klegenwonosari Kecamatan Klirong; dan
  2. dari TK 33.05.05.2008-05.2009-05.2010-000 dilanjutkan mengarah ke barat daya mengikuti tepi sebelah barat Jalan Raya Kedungsari sampai pada TK 33.05.05.2007-05.2008-05.2010-000 dengan koordinat  $7^{\circ} 44' 40,408''$  LS dan  $109^{\circ} 38' 31,463''$  BT yang terletak pada simpul batas antara Desa Bendogarap, Desa Kedungsari, dan Desa Klegenwonosari Kecamatan Klirong.

Bagian Kesembilan  
Penetapan dan Penegasan Batas Desa Jerukagung  
Pasal 20

Penetapan dan Penegasan Batas Desa Jerukagung Kecamatan Klirong sebagaimana dimaksud dalam Pasal 3 huruf i memiliki batas-batas sebagai berikut:

- a. Batas sebelah Utara : Desa Tambakagung dan Desa Karangglonggong Kecamatan Klirong
- b. Batas sebelah Timur : Desa Ranterejo Kecamatan Klirong
- c. Batas sebelah Selatan : Desa Kedungsari Kecamatan Klirong
- d. Batas sebelah Barat : Desa Klegenwonosari dan Desa Jatimalang Kecamatan Klirong

Pasal 21

Penetapan dan Penegasan Batas Desa Jerukagung Kecamatan Klirong sebagaimana dimaksud dalam Pasal 20 sebagai berikut:

- a. Penetapan Batas Desa pada segmen Desa Jerukagung dengan Desa Tambakagung Kecamatan Klirong adalah:
  - 1. dimulai dari TK 33.05.05.2009-05.2013-05.2017-000 dengan koordinat 7° 43' 22,277" LS dan 109° 38' 37,147" BT yang merupakan simpul batas antara Desa Jerukagung, Desa Jatimalang, dan Desa Tambakagung Kecamatan Klirong; dan
  - 2. dari TK 33.05.05.2009-05.2013-05.2017-000 dilanjutkan mengarah ke tenggara mengikuti pematang sawah sampai pada TK 33.05.05.2009-05.2014-05.2017-000 dengan koordinat 7° 43' 23,033" LS dan 109° 38' 40,253" BT yang terletak pada simpul batas antara Desa Jerukagung, Desa Karangglonggong dan Desa Tambakagung Kecamatan Klirong.
- b. Penetapan Batas Desa pada segmen Desa Jerukagung dengan Desa Karangglonggong Kecamatan Klirong adalah:
  - 1. dimulai dari TK 33.05.05.2009-05.2014-05.2015-000 dengan koordinat 7° 43' 27,318" LS dan 109° 39' 8,514" BT yang merupakan simpul batas antara Desa Jerukagung, Desa Karangglonggong dan Desa Ranterejo Kecamatan Klirong;
  - 2. dari TK 33.05.05.2009-05.2014-05.2015-000 dilanjutkan mengarah ke barat mengikuti pematang sawah sampai pada TK 33.05.05.2009-05.2014-001 dengan koordinat 7° 43' 27,131" LS dan 109° 39' 2,138" BT yang terletak pada saluran irigasi;

3. TK 33.05.05.2009-05.2014-001 dilanjutkan mengarah ke barat daya menyusuri as saluran air sampai pada TK 33.05.05.2009-05.2014-002 dengan koordinat  $7^{\circ} 43' 38,425''$  LS dan  $109^{\circ} 39' 0,331''$  BT yang terletak pada saluran irigasi;
4. TK 33.05.05.2009-05.2014-002 dilanjutkan mengarah ke timur laut mengikuti pematang sawah kurang lebih 94 (sembilan puluh empat) meter, lalu ke arah selatan kurang lebih 33 (tiga puluh tiga) meter, lalu ke arah barat daya kurang lebih 57 (lima puluh tujuh) meter, lalu ke arah selatan kurang lebih 103 (seratus tiga) meter sampai pada TK 33.05.05.2009-05.2014-003 dengan koordinat  $7^{\circ} 43' 42,722''$  LS dan  $109^{\circ} 39' 1,515''$  BT yang terletak pada saluran irigasi;
5. TK 33.05.05.2009-05.2014-003 dilanjutkan mengarah ke barat daya menyusuri as saluran irigasi sampai pada TK 33.05.05.2009-05.2014-004 dengan koordinat  $7^{\circ} 43' 44,966''$  LS dan  $109^{\circ} 38' 53,556''$  BT yang terletak pada jalan;
6. TK 33.05.05.2009-05.2014-004 dilanjutkan mengarah ke utara mengikuti as jalan sampai pada TK 33.05.05.2009-05.2014-005 dengan koordinat  $7^{\circ} 43' 41,422''$  LS dan  $109^{\circ} 38' 53,614''$  BT yang terletak pada jalan;
7. TK 33.05.05.2009-05.2014-005 dilanjutkan mengarah ke barat laut menyusuri as saluran irigasi sampai pada TK 33.05.05.2009-05.2014-006 dengan koordinat  $7^{\circ} 43' 38,684''$  LS dan  $109^{\circ} 38' 43,244''$  BT yang terletak pada bendungan;
8. TK 33.05.05.2009-05.2014-006 dilanjutkan mengarah ke timur laut menyusuri as saluran irigasi sampai pada TK 33.05.05.2009-05.2014-007 dengan koordinat  $7^{\circ} 43' 35,090''$  LS dan  $109^{\circ} 38' 44,387''$  BT yang terletak pada Bendung Subal;
9. TK 33.05.05.2009-05.2014-007 dilanjutkan mengarah ke timur laut menyusuri as saluran irigasi sampai pada TK 33.05.05.2009-05.2014-008 dengan koordinat  $7^{\circ} 43' 33,722''$  LS dan  $109^{\circ} 38' 44,677''$  BT yang terletak pada saluran irigasi;
10. TK 33.05.05.2009-05.2014-008 dilanjutkan mengarah ke barat mengikuti pematang sawah sampai pada TK 33.05.05.2009-05.2014-009 dengan koordinat  $7^{\circ} 43' 33,757''$  LS dan  $109^{\circ} 38' 40,710''$  BT yang terletak pada saluran irigasi; dan
11. TK 33.05.05.2009-05.2014-009 dilanjutkan mengarah ke barat laut menyusuri as saluran irigasi sampai pada TK 33.05.05.2009-05.2014-05.2017-000 dengan koordinat  $7^{\circ} 43' 23,033''$  LS dan  $109^{\circ} 38' 40,253''$  BT yang terletak pada simpul batas antara Desa Jerukagung, Desa Karanglonggong dan Desa Tambakagung Kecamatan Klirong.

c. Penetapan Batas Desa pada segmen Desa Jerukagung dengan Desa Ranterejo Kecamatan Klirong adalah:

1. dimulai dari TK 33.05.05.2009-05.2014-05.2015-000 dengan koordinat  $7^{\circ} 43' 27,318''$  LS dan  $109^{\circ} 39' 8,514''$  BT yang merupakan simpul batas antara Desa Jerukagung, Desa Karangglonggong dan Desa Ranterejo Kecamatan Klirong;
2. dari TK 33.05.05.2009-05.2014-05.2015-000 dilanjutkan mengarah ke timur mengikuti alur batas pematang sawah kurang lebih 60 (enam puluh) meter, lalu ke arah selatan kurang lebih 80 (delapan puluh) meter, lalu ke arah timur kurang lebih 50 (lima puluh) meter sampai pada TK 33.05.05.2009-05.2015-001 dengan koordinat  $7^{\circ} 43' 29,910''$  LS dan  $109^{\circ} 39' 12,115''$  BT yang terletak pada irigasi;
3. TK 33.05.05.2009-05.2015-001 dilanjutkan mengarah ke selatan mengikuti pematang sawah ke arah selatan kurang lebih 210 (dua ratus sepuluh) meter sampai pada TK 33.05.05.2009-05.2015-002 dengan koordinat  $7^{\circ} 43' 36,786''$  LS dan  $109^{\circ} 39' 12,045''$  BT yang terletak pada irigasi;
4. TK 33.05.05.2009-05.2015-002 dilanjutkan mengarah ke barat mengikuti saluran irigasi sampai pada TK 33.05.05.2009-05.2015-003 dengan koordinat  $7^{\circ} 43' 37,182''$  LS dan  $109^{\circ} 39' 10,531''$  BT yang terletak pada pematang sawah;
5. TK 33.05.05.2009-05.2015-003 dilanjutkan mengarah ke selatan mengikuti pematang sawah sampai pada TK 33.05.05.2009-05.2015-004 dengan koordinat  $7^{\circ} 43' 41,349''$  LS dan  $109^{\circ} 39' 10,905''$  BT yang terletak pada irigasi;
6. TK 33.05.05.2009-05.2015-004 dilanjutkan mengarah ke timur mengikuti tepi irigasi sampai pada TK 33.05.05.2009-05.2015-005 dengan koordinat  $7^{\circ} 43' 41,357''$  LS dan  $109^{\circ} 39' 11,418''$  BT yang terletak pada pematang sawah;
7. TK 33.05.05.2009-05.2015-005 dilanjutkan mengarah ke selatan mengikuti alur pematang sawah kurang lebih 35 (tiga puluh lima) meter, lalu ke arah timur kurang lebih 60 (enam puluh) meter, lalu ke arah selatan kurang lebih 170 (seratus tujuh puluh) meter sampai pada TK 33.05.05.2009-05.2015-006 dengan koordinat  $7^{\circ} 43' 47,916''$  LS dan  $109^{\circ} 39' 12,950''$  BT yang terletak pada pekarangan;

8. TK 33.05.05.2009-05.2015-006 dilanjutkan mengarah ke selatan mengikuti alur batas pekarangan sampai pada TK 33.05.05.2009-05.2015-007 dengan koordinat  $7^{\circ} 43' 49,141''$  LS dan  $109^{\circ} 39' 13,066''$  BT yang terletak pada jalan desa;
9. TK 33.05.05.2009-05.2015-007 dilanjutkan mengarah ke selatan mengikuti alur batas pekarangan kurang lebih 18 (delapan belas) meter, lalu ke arah timur kurang lebih 22 (dua puluh dua) meter, lalu ke arah selatan kurang lebih 40 (empat puluh) meter sampai pada TK 33.05.05.2009-05.2015-008 dengan koordinat  $7^{\circ} 43' 51,045''$  LS dan  $109^{\circ} 39' 13,920''$  BT yang terletak pada jalan desa;
10. TK 33.05.05.2009-05.2015-008 dilanjutkan mengarah ke selatan mengikuti alur batas pekarangan kurang lebih 15 (lima belas) meter, lalu ke arah timur kurang lebih 17 (tujuh belas) meter sampai pada TK 33.05.05.2009-05.2015-009 dengan koordinat  $7^{\circ} 43' 51,510''$  LS dan  $109^{\circ} 39' 14,400''$  BT yang terletak pada tepi jalan desa;
11. TK 33.05.05.2009-05.2015-009 dilanjutkan mengarah ke selatan mengikuti alur batas pekarangan sampai pada TK 33.05.05.2009-05.2015-010 dengan koordinat  $7^{\circ} 43' 53,701''$  LS dan  $109^{\circ} 39' 14,645''$  BT yang terletak pada jalan desa;
12. TK 33.05.05.2009-05.2015-010 dilanjutkan mengarah ke selatan mengikuti as irigasi sampai pada TK 33.05.05.2009-05.2015-011 dengan koordinat  $7^{\circ} 43' 54,311''$  LS dan  $109^{\circ} 39' 14,634''$  BT yang terletak pada pematang sawah;
13. TK 33.05.05.2009-05.2015-011 dilanjutkan mengarah ke selatan mengikuti pematang sawah ke arah timur kurang lebih 20 (dua puluh) meter, lalu ke arah selatan kurang lebih 225 (dua ratus dua puluh lima) meter sampai pada TK 33.05.05.2009-05.2015-012 dengan koordinat  $7^{\circ} 44' 1,648''$  LS dan  $109^{\circ} 39' 15,668''$  BT yang terletak pada irigasi;
14. TK 33.05.05.2009-05.2015-012 dilanjutkan mengarah ke selatan mengikuti pematang sawah sampai pada TK 33.05.05.2009-05.2015-013 dengan koordinat  $7^{\circ} 44' 5,788''$  LS dan  $109^{\circ} 39' 15,655''$  BT yang terletak pada irigasi;
15. TK 33.05.05.2009-05.2015-013 dilanjutkan mengarah ke selatan melewati saluran irigasi sampai pada TK 33.05.05.2009-05.2015-014 dengan koordinat  $7^{\circ} 44' 5,832''$  LS dan  $109^{\circ} 39' 15,654''$  BT yang terletak pada permukiman;

16. TK 33.05.05.2009-05.2015-014 dilanjutkan mengarah ke selatan mengikuti alur batas pekarangan sampai pada TK 33.05.05.2009-05.2015-015 dengan koordinat  $7^{\circ} 44' 12,462''$  LS dan  $109^{\circ} 39' 15,364''$  BT yang terletak pada jalan desa;
  17. TK 33.05.05.2009-05.2015-015 dilanjutkan mengarah ke barat daya melewati jalan desa sampai pada TK 33.05.05.2009-05.2015-016 dengan koordinat  $7^{\circ} 44' 12,706''$  LS dan  $109^{\circ} 39' 15,056''$  BT yang terletak pada pekarangan; dan
  18. TK 33.05.05.2009-05.2015-016 dilanjutkan mengarah ke selatan mengikuti batas pekarangan sampai pada TK 33.05.05.2008-05.2009-05.2015-000 dengan koordinat  $7^{\circ} 44' 17,929''$  LS dan  $109^{\circ} 39' 16,139''$  BT yang terletak pada simpul batas antara Desa Kedungsari, Desa Jerukagung, dan Desa Ranterejo Kecamatan Klirong.
- d. Penetapan Batas Desa pada segmen Desa Jerukagung dengan Desa Kedungsari Kecamatan Klirong adalah:
1. dimulai dari TK 33.05.05.2008-05.2009-05.2015-000 dengan koordinat  $7^{\circ} 44' 17,929''$  LS dan  $109^{\circ} 39' 16,139''$  BT yang merupakan simpul batas antara Desa Kedungsari, Desa Jerukagung, dan Desa Ranterejo Kecamatan Klirong;
  2. dari TK 33.05.05.2008-05.2009-05.2015-000 dilanjutkan mengarah ke barat laut mengikuti alur batas pekarangan sampai pada TK 33.05.05.2008-05.2009-001 dengan koordinat  $7^{\circ} 44' 12,449''$  LS dan  $109^{\circ} 39' 13,985''$  BT yang terletak pada jalan desa;
  3. TK 33.05.05.2008-05.2009-001 dilanjutkan mengarah ke barat mengikuti tepi jalan desa sampai pada TK 33.05.05.2008-05.2009-002 dengan koordinat  $7^{\circ} 44' 12,089''$  LS dan  $109^{\circ} 39' 12,650''$  BT yang terletak pada jalan desa;
  4. TK 33.05.05.2008-05.2009-002 dilanjutkan mengarah ke barat mengikuti tepi jalan desa sampai pada TK 33.05.05.2008-05.2009-003 dengan koordinat  $7^{\circ} 44' 11,946''$  LS dan  $109^{\circ} 39' 11,852''$  BT yang terletak pada pekarangan;
  5. TK 33.05.05.2008-05.2009-003 dilanjutkan mengarah ke barat daya mengikuti alur batas pekarangan sampai pada TK 33.05.05.2008-05.2009-004 dengan koordinat  $7^{\circ} 44' 14,749''$  LS dan  $109^{\circ} 39' 2,085''$  BT yang terletak pada irigasi;
  6. TK 33.05.05.2008-05.2009-004 dilanjutkan mengarah ke barat daya mengikuti as sungai sampai pada TK 33.05.05.2008-05.2009-005 dengan koordinat  $7^{\circ} 44' 16,369''$  LS dan  $109^{\circ} 38' 51,606''$  BT yang terletak pada pekarangan;

7. TK 33.05.05.2008-05.2009-005 dilanjutkan mengarah ke barat daya mengikuti alur batas pekarangan sampai pada TK 33.05.05.2008-05.2009-006 dengan koordinat  $7^{\circ} 44' 16,748''$  LS dan  $109^{\circ} 38' 50,474''$  BT yang terletak pada Jalan Raya Kedungsari; dan
  8. TK 33.05.05.2008-05.2009-006 dilanjutkan mengarah ke barat daya mengikuti as Jalan Raya Kedungsari sampai pada TK 33.05.05.2008-05.2009-05.2010-000 dengan koordinat  $7^{\circ} 44' 39,902''$  LS dan  $109^{\circ} 38' 31,725''$  BT yang terletak pada simpul batas antara Desa Kedungsari, Desa Jerukagung, dan Desa Klegenwonosari Kecamatan Klirong.
- e. Penetapan Batas Desa pada segmen Desa Jerukagung dengan Desa Klegenwonosari Kecamatan Klirong adalah:
1. dimulai dari TK 33.05.05.2008-05.2009-05.2010-000 dengan koordinat  $7^{\circ} 44' 39,902''$  LS dan  $109^{\circ} 38' 31,725''$  BT yang merupakan simpul batas antara Desa Kedungsari, Desa Jerukagung, dan Desa Klegenwonosari Kecamatan Klirong;
  2. dari TK 33.05.05.2008-05.2009-05.2010-000 dilanjutkan mengarah ke barat laut mengikuti alur batas permukiman ke arah barat laut kurang lebih 60 (enam puluh) meter, lalu ke utara kurang lebih 30 (tiga puluh) meter, lalu ke arah barat laut kurang lebih 40 (empat puluh) meter sampai pada TK 33.05.05.2009-05.2010-001 dengan koordinat  $7^{\circ} 44' 37,980''$  LS dan  $109^{\circ} 38' 28,683''$  BT yang terletak pada pekarangan;
  3. TK 33.05.05.2009-05.2010-001 dilanjutkan mengarah ke barat laut mengikuti alur batas permukiman ke arah utara kurang lebih 50 (lima puluh) meter, lalu ke arah barat laut kurang lebih 60 (enam puluh) meter, lalu ke arah utara kurang lebih 40 (empat puluh) meter sampai pada TK 33.05.05.2009-05.2010-002 dengan koordinat  $7^{\circ} 44' 34,777''$  LS dan  $109^{\circ} 38' 26,872''$  BT yang terletak pada pekarangan;
  4. TK 33.05.05.2009-05.2010-002 dilanjutkan mengarah ke timur mengikuti batas permukiman ke arah timur kurang lebih 110 (seratus sepuluh) meter sampai pada TK 33.05.05.2009-05.2010-003 dengan koordinat  $7^{\circ} 44' 35,329''$  LS dan  $109^{\circ} 38' 30,546''$  BT yang terletak pada pekarangan;
  5. TK 33.05.05.2009-05.2010-003 dilanjutkan mengarah ke utara mengikuti batas permukiman ke arah utara kurang lebih 125 (seratus dua puluh lima) meter sampai pada TK 33.05.05.2009-05.2010-004 dengan koordinat  $7^{\circ} 44' 31,238''$  LS dan  $109^{\circ} 38' 30,878''$  BT yang terletak pada pematang sawah;

6. TK 33.05.05.2009-05.2010-004 dilanjutkan mengarah ke utara mengikuti pematang sawah sampai pada TK 33.05.05.2009-05.2010-005 dengan koordinat  $7^{\circ} 44' 30,141''$  LS dan  $109^{\circ} 38' 30,794''$  BT yang terletak pada saluran irigasi;
7. TK 33.05.05.2009-05.2010-005 dilanjutkan mengarah ke utara mengikuti as saluran irigasi sampai pada TK 33.05.05.2009-05.2010-006 dengan koordinat  $7^{\circ} 44' 29,313''$  LS dan  $109^{\circ} 38' 31,008''$  BT yang terletak pada pematang sawah;
8. TK 33.05.05.2009-05.2010-006 dilanjutkan mengarah ke utara mengikuti pematang sawah ke arah utara kurang lebih 240 (dua ratus empat puluh) meter, lalu ke arah barat kurang lebih 100 (seratus) meter sampai pada TK 33.05.05.2009-05.2010-007 dengan koordinat  $7^{\circ} 44' 21,108''$  LS dan  $109^{\circ} 38' 28,568''$  BT yang terletak pada saluran irigasi;
9. TK 33.05.05.2009-05.2010-007 dilanjutkan mengarah ke utara mengikuti as saluran irigasi sampai pada TK 33.05.05.2009-05.2010-008 dengan koordinat  $7^{\circ} 44' 19,708''$  LS dan  $109^{\circ} 38' 28,797''$  BT yang terletak pada pematang sawah;
10. TK 33.05.05.2009-05.2010-008 dilanjutkan mengarah ke utara mengikuti pematang sawah sampai pada TK 33.05.05.2009-05.2010-009 dengan koordinat  $7^{\circ} 44' 16,028''$  LS dan  $109^{\circ} 38' 29,287''$  BT yang terletak pada irigasi;
11. TK 33.05.05.2009-05.2010-009 dilanjutkan mengarah ke barat mengikuti tepi saluran irigasi sampai pada TK 33.05.05.2009-05.2010-010 dengan koordinat  $7^{\circ} 44' 15,844''$  LS dan  $109^{\circ} 38' 27,642''$  BT yang terletak pada pekarangan;
12. TK 33.05.05.2009-05.2010-010 dilanjutkan mengarah ke utara mengikuti alur batas pekarangan sampai pada TK 33.05.05.2009-05.2010-011 dengan koordinat  $7^{\circ} 44' 13,546''$  LS dan  $109^{\circ} 38' 26,078''$  BT yang terletak pada makam;
13. TK 33.05.05.2009-05.2010-011 dilanjutkan mengarah ke barat daya mengikuti tepi makam sampai pada TK 33.05.05.2009-05.2010-012 dengan koordinat  $7^{\circ} 44' 13,932''$  LS dan  $109^{\circ} 38' 25,325''$  BT yang terletak pada pekarangan;
14. TK 33.05.05.2009-05.2010-012 dilanjutkan mengarah ke utara mengikuti alur batas pekarangan sampai pada TK 33.05.05.2009-05.2010-013 dengan koordinat  $7^{\circ} 44' 10,698''$  LS dan  $109^{\circ} 38' 25,253''$  BT yang terletak pada jalan desa;

15. TK 33.05.05.2009-05.2010-013 dilanjutkan mengarah ke utara mengikuti alur batas pekarangan ke arah utara kurang lebih 60 (enam puluh) meter, lalu ke arah barat kurang lebih 80 (delapan puluh) meter, lalu ke arah utara kurang lebih 60 (enam puluh) meter sampai pada TK 33.05.05.2009-05.2010-014 dengan koordinat 7° 44' 6,323" LS dan 109° 38' 22,597" BT yang terletak pada jalan desa;
16. TK 33.05.05.2009-05.2010-014 dilanjutkan mengarah ke barat daya mengikuti as jalan desa sampai pada TK 33.05.05.2009-05.2010-015 dengan koordinat 7° 44' 6,666" LS dan 109° 38' 19,973" BT yang terletak pada jalan desa;
17. TK 33.05.05.2009-05.2010-015 dilanjutkan mengarah ke utara mengikuti as jalan desa sampai pada TK 33.05.05.2009-05.2010-016 dengan koordinat 7° 44' 4,300" LS dan 109° 38' 20,199" BT yang terletak pada saluran irigasi;
18. TK 33.05.05.2009-05.2010-016 dilanjutkan mengarah ke timur mengikuti tepi saluran irigasi sampai pada TK 33.05.05.2009-05.2010-017 dengan koordinat 7° 44' 4,415" LS dan 109° 38' 21,133" BT yang terletak pada pekarangan;
19. TK 33.05.05.2009-05.2010-017 dilanjutkan mengarah ke timur laut mengikuti alur batas pekarangan sampai pada TK 33.05.05.2009-05.2010-018 dengan koordinat 7° 44' 4,078" LS dan 109° 38' 21,714" BT yang terletak pada saluran irigasi;
20. TK 33.05.05.2009-05.2010-018 dilanjutkan mengarah ke utara mengikuti as saluran irigasi sampai pada TK 33.05.05.2009-05.2010-019 dengan koordinat 7° 44' 1,697" LS dan 109° 38' 21,533" BT yang terletak pada jalan desa;
21. TK 33.05.05.2009-05.2010-019 dilanjutkan mengarah ke barat mengikuti tepi jalan desa sampai pada TK 33.05.05.2009-05.2010-020 dengan koordinat 7° 44' 1,583" LS dan 109° 38' 20,583" BT yang terletak pada jalan desa;
22. TK 33.05.05.2009-05.2010-020 dilanjutkan mengarah ke barat melewati jalan desa sampai pada TK 33.05.05.2009-05.2010-021 dengan koordinat 7° 44' 1,569" LS dan 109° 38' 20,414" BT yang terletak pada pematang sawah; dan
23. TK 33.05.05.2009-05.2010-021 dilanjutkan mengarah ke barat mengikuti alur pematang sawah ke arah barat kurang lebih 20 (dua puluh) meter, lalu ke arah utara kurang lebih 110 (seratus sepuluh) meter, lalu ke arah barat kurang lebih 80 (delapan puluh) meter, lalu ke arah utara kurang lebih 55 (lima puluh lima) meter sampai pada TK 33.05.05.2009-05.2010-

05.2013-000 dengan koordinat 7° 43' 55,684" LS dan 109° 38' 17,810" BT yang terletak pada simpul batas antara Desa Jerukagung, Desa Klegenwonosari, dan Desa Jatimalang Kecamatan Klirong.

f. Penetapan Batas Desa pada segmen Desa Jerukagung dengan Desa Jatimalang Kecamatan Klirong adalah:

1. dimulai dari TK 33.05.05.2009-05.2010-05.2013-000 dengan koordinat 7° 43' 55,684" LS dan 109° 38' 17,810" BT yang merupakan simpul batas antara Desa Jerukagung, Desa Klegenwonosari, dan Desa Jatimalang Kecamatan Klirong;
2. dari TK 33.05.05.2009-05.2010-05.2013-000 dilanjutkan mengarah ke timur mengikuti pematang sawah kurang lebih 14 (empat belas) meter, lalu ke arah timur laut kurang lebih 7 (tujuh) meter, lalu ke arah timur kurang lebih 81 (delapan puluh satu) meter sampai pada TK 33.05.05.2009-05.2013-001 dengan koordinat 7° 43' 55,761" LS dan 109° 38' 21,122" BT yang terletak pada jalan;
3. TK 33.05.05.2009-05.2013-001 dilanjutkan mengarah ke utara mengikuti tepi sisi barat jalan sampai pada TK 33.05.05.2009-05.2013-002 dengan koordinat 7° 43' 55,483" LS dan 109° 38' 21,129" BT yang terletak pada jalan;
4. TK 33.05.05.2009-05.2013-002 dilanjutkan mengarah ke timur melewati jalan sampai pada TK 33.05.05.2009-05.2013-003 dengan koordinat 7° 43' 55,470" LS dan 109° 38' 21,402" BT yang terletak pada jalan;
5. TK 33.05.05.2009-05.2013-003 dilanjutkan mengarah ke timur melewati kebun sampai pada TK 33.05.05.2009-05.2013-004 dengan koordinat 7° 43' 55,482" LS dan 109° 38' 25,118" BT yang terletak pada saluran air;
6. TK 33.05.05.2009-05.2013-004 dilanjutkan mengarah ke utara menyusuri as saluran air sampai pada TK 33.05.05.2009-05.2013-005 dengan koordinat 7° 43' 53,621" LS dan 109° 38' 25,165" BT yang terletak pada jalan;
7. TK 33.05.05.2009-05.2013-005 dilanjutkan mengarah ke utara menyusuri as saluran air sampai pada TK 33.05.05.2009-05.2013-006 dengan koordinat 7° 43' 50,188" LS dan 109° 38' 25,207" BT yang terletak pada Sungai Kating;
8. TK 33.05.05.2009-05.2013-006 dilanjutkan mengarah ke timur laut menyusuri as Sungai Kating sampai pada TK 33.05.05.2009-05.2013-007 dengan koordinat 7° 43' 49,280" LS dan 109° 38' 28,824" BT yang terletak pada Sungai Kating;

9. TK 33.05.05.2009-05.2013-007 dilanjutkan mengarah ke utara mengikuti pematang sawah kurang lebih 40 (empat puluh) meter, lalu ke arah timur kurang lebih 16 (enam belas) meter, lalu ke arah utara kurang lebih 55 (lima puluh lima) meter sampai pada TK 33.05.05.2009-05.2013-008 dengan koordinat  $7^{\circ} 43' 46,170''$  LS dan  $109^{\circ} 38' 29,440''$  BT yang terletak pada pematang sawah;
10. TK 33.05.05.2009-05.2013-008 dilanjutkan mengarah ke timur mengikuti pematang sawah kurang lebih 8 (delapan) meter, lalu ke arah utara kurang lebih 39 (tiga puluh sembilan) meter, lalu ke arah timur laut kurang lebih 18 (delapan belas) meter sampai pada TK 33.05.05.2009-05.2013-009 dengan koordinat  $7^{\circ} 43' 44,753''$  LS dan  $109^{\circ} 38' 30,320''$  BT yang terletak pada pematang sawah;
11. TK 33.05.05.2009-05.2013-009 dilanjutkan mengarah ke utara mengikuti pematang sawah kurang lebih 14 (empat belas) meter, lalu ke arah barat kurang lebih 7 (tujuh) meter, lalu ke arah timur laut kurang lebih 80 (delapan puluh) meter sampai pada TK 33.05.05.2009-05.2013-010 dengan koordinat  $7^{\circ} 43' 41,672''$  LS dan  $109^{\circ} 38' 30,667''$  BT yang terletak pada pematang sawah;
12. TK 33.05.05.2009-05.2013-010 dilanjutkan mengarah ke barat laut mengikuti pematang sawah kurang lebih 48 (empat puluh delapan) meter, lalu ke arah timur laut 47 (empat puluh tujuh) meter, lalu ke arah timur kurang lebih 16 (enam belas) meter sampai pada TK 33.05.05.2009-05.2013-011 dengan koordinat  $7^{\circ} 43' 39,847''$  LS dan  $109^{\circ} 38' 29,958''$  BT yang terletak pada pematang sawah;
13. TK 33.05.05.2009-05.2013-011 dilanjutkan mengarah ke utara mengikuti pematang sawah kurang lebih 188 (seratus delapan puluh delapan) meter, lalu ke arah barat kurang lebih 21 (dua puluh satu) meter, lalu ke arah timur laut kurang lebih 171 (seratus tujuh puluh satu) meter sampai pada TK 33.05.05.2009-05.2013-012 dengan koordinat  $7^{\circ} 43' 28,322''$  LS dan  $109^{\circ} 38' 31,624''$  BT yang terletak pada pematang sawah;
14. TK 33.05.05.2009-05.2013-012 dilanjutkan mengarah ke tenggara mengikuti pematang sawah kurang lebih 59 (lima puluh sembilan) meter, lalu ke arah timur laut kurang lebih 103 (seratus tiga) meter, lalu ke arah tenggara kurang lebih 58 (lima puluh delapan) meter sampai pada TK 33.05.05.2009-05.2013-013 dengan koordinat  $7^{\circ} 43' 25,913''$  LS dan  $109^{\circ} 38' 36,376''$  BT yang terletak pada saluran irigasi; dan

15. TK 33.05.05.2009-05.2013-013 dilanjutkan mengarah ke utara menyusuri as saluran air sampai pada TK 33.05.05.2009-05.2013-05.2017-000 dengan koordinat 7° 43' 22,277" LS dan 109° 38' 37,147" BT yang terletak pada simpul batas antara Desa Jerukagung, Desa Jatimalang, dan Desa Tambakagung Kecamatan Klirong.

#### Bagian Kesepuluh

#### Penetapan dan Penegasan Batas Desa Klegenwonosari

##### Pasal 22

Penetapan dan Penegasan Batas Desa Klegenwonosari Kecamatan Klirong sebagaimana dimaksud dalam Pasal 3 huruf j memiliki batas-batas sebagai berikut:

- a. Batas sebelah Utara : Desa Kaliwungu dan Desa Jatimalang Kecamatan Klirong
- b. Batas sebelah Timur : Desa Jerukagung dan Desa Kedungsari Kecamatan Klirong
- c. Batas sebelah Selatan : Desa Bendogarap dan Desa Klegenrejo Kecamatan Klirong
- d. Batas sebelah Barat : Desa Klirong Kecamatan Klirong

##### Pasal 23

Penetapan dan Penegasan Batas Desa Klegenwonosari Kecamatan Klirong sebagaimana dimaksud dalam Pasal 22 sebagai berikut:

- a. Penetapan Batas Desa pada segmen Desa Klegenwonosari dengan Desa Kaliwungu Kecamatan Klirong adalah:
  - 1. dimulai dari TK 33.05.05.2010-05.2011-05.2012-000 dengan koordinat 7° 43' 58,954" LS dan 109° 37' 47,513" BT yang merupakan simpul batas antara Desa Klegenwonosari, Desa Klirong, dan Desa Kaliwungu Kecamatan Klirong;
  - 2. dari TK 33.05.05.2010-05.2011-05.2012-000 dilanjutkan mengarah ke tenggara melewati jalan sampai pada TK 33.05.05.2010-05.2012-001 dengan koordinat 7° 43' 59,036" LS dan 109° 37' 47,706" BT yang terletak pada pematang sawah; dan
  - 3. TK 33.05.05.2010-05.2012-001 dilanjutkan mengarah ke timur mengikuti pematang sawah kurang lebih 49 (empat puluh sembilan) meter, lalu ke arah barat daya kurang lebih 91 (sembilan puluh satu) meter, lalu ke arah tenggara kurang lebih 119 (seratus sembilan belas) meter, lalu ke arah timur laut kurang lebih 45 (empat puluh lima) meter sampai pada TK 33.05.05.2010-05.2012-05.2013-000 dengan koordinat 7° 44' 2,094" LS dan 109° 37' 53,052" BT yang terletak pada simpul batas antara Desa

Klegenwonosari, Desa Kaliwungu, dan Desa Jatimalang Kecamatan Klirong.

b. Penetapan Batas Desa pada segmen Desa Klegenwonosari dengan Desa Jatimalang Kecamatan Klirong adalah:

1. dimulai dari TK 33.05.05.2010-05.2012-05.2013-000 dengan koordinat  $7^{\circ} 44' 2,094''$  LS dan  $109^{\circ} 37' 53,052''$  BT yang merupakan simpul batas antara Desa Klegenwonosari, Desa Kaliwungu, dan Desa Jatimalang Kecamatan Klirong;
2. dari TK 33.05.05.2010-05.2012-05.2013-000 dilanjutkan mengarah ke tenggara mengikuti pematang sawah kurang lebih 61 (enam puluh satu) meter, lalu ke arah timur laut kurang lebih 69 (enam puluh sembilan) meter sampai pada TK 33.05.05.2010-05.2013-001 dengan koordinat  $7^{\circ} 44' 2,585''$  LS dan  $109^{\circ} 37' 56,820''$  BT yang terletak pada pematang sawah;
3. TK 33.05.05.2010-05.2013-001 dilanjutkan mengarah ke tenggara mengikuti pematang sawah kurang lebih 44 (empat puluh empat) meter, lalu ke arah timur laut kurang lebih 46 (empat puluh enam) meter sampai pada TK 33.05.05.2010-05.2013-002 dengan koordinat  $7^{\circ} 44' 2,905''$  LS dan  $109^{\circ} 37' 59,717''$  BT yang terletak pada jalan;
4. TK 33.05.05.2010-05.2013-002 dilanjutkan mengarah ke timur mengikuti pematang sawah kurang lebih 19 (sembilan belas) meter, lalu ke arah timur laut kurang lebih 65 (enam puluh lima) meter sampai pada TK 33.05.05.2010-05.2013-003 dengan koordinat  $7^{\circ} 44' 1,340''$  LS dan  $109^{\circ} 38' 1,624''$  BT yang terletak pada terbis;
5. TK 33.05.05.2010-05.2013-003 dilanjutkan mengarah ke timur laut melewati kebun kurang lebih 15 (lima belas) meter, lalu ke arah timur kurang lebih 25 (dua puluh lima) meter, lalu ke arah timur laut kurang lebih 80 (delapan puluh) meter, lalu ke arah timur kurang lebih 10 (sepuluh) meter sampai pada TK 33.05.05.2010-05.2013-004 dengan koordinat  $7^{\circ} 43' 58,532''$  LS dan  $109^{\circ} 38' 3,998''$  BT yang terletak pada terbis;
6. TK 33.05.05.2010-05.2013-004 dilanjutkan mengarah ke timur mengikuti pematang sawah sampai pada TK 33.05.05.2010-05.2013-005 dengan koordinat  $7^{\circ} 43' 58,553''$  LS dan  $109^{\circ} 38' 4,439''$  BT yang terletak pada saluran air;
7. TK 33.05.05.2010-05.2013-005 dilanjutkan mengarah ke utara menyusuri as saluran air sampai pada TK 33.05.05.2010-05.2013-006 dengan koordinat  $7^{\circ} 43' 58,064''$  LS dan  $109^{\circ} 38' 4,467''$  BT yang terletak pada saluran air;

8. TK 33.05.05.2010-05.2013-006 dilanjutkan mengarah ke utara melewati Sungai Kating sampai pada TK 33.05.05.2010-05.2013-007 dengan koordinat  $7^{\circ} 43' 57,792''$  LS dan  $109^{\circ} 38' 4,512''$  BT yang terletak pada Sungai Kating;
9. TK 33.05.05.2010-05.2013-007 dilanjutkan mengarah ke utara melewati kebun kurang lebih 44 (empat puluh empat) meter, lalu ke arah timur kurang lebih 31 (tiga puluh satu) meter sampai pada TK 33.05.05.2010-05.2013-008 dengan koordinat  $7^{\circ} 43' 56,424''$  LS dan  $109^{\circ} 38' 5,706''$  BT yang terletak pada kebun;
10. TK 33.05.05.2010-05.2013-008 dilanjutkan mengarah ke barat melewati kebun sampai pada TK 33.05.05.2010-05.2013-009 dengan koordinat  $7^{\circ} 43' 52,920''$  LS dan  $109^{\circ} 38' 6,642''$  BT yang terletak pada kebun;
11. TK 33.05.05.2010-05.2013-009 dilanjutkan mengarah ke selatan melewati kebun kurang lebih 25 (dua puluh lima) meter, lalu ke arah utara kurang lebih 36 (tiga puluh enam) meter, lalu ke arah tenggara kurang lebih 179 (seratus tujuh puluh sembilan) meter, lalu ke arah selatan kurang lebih 66 (enam puluh enam) meter sampai pada TK 33.05.05.2010-05.2013-010 dengan koordinat  $7^{\circ} 43' 55,078''$  LS dan  $109^{\circ} 38' 11,522''$  BT yang terletak pada Sungai Kating;
12. TK 33.05.05.2010-05.2013-010 dilanjutkan mengarah ke timur laut menyusuri as Sungai Kating sampai pada TK 33.05.05.2010-05.2013-011 dengan koordinat  $7^{\circ} 43' 52,688''$  LS dan  $109^{\circ} 38' 17,172''$  BT yang terletak pada Sungai Kating;
13. TK 33.05.05.2010-05.2013-011 dilanjutkan mengarah ke tenggara melewati Sungai Kating sampai pada TK 33.05.05.2010-05.2013-012 dengan koordinat  $7^{\circ} 43' 52,873''$  LS dan  $109^{\circ} 38' 17,250''$  BT yang terletak pada pematang sawah;
14. TK 33.05.05.2010-05.2013-012 dilanjutkan mengarah ke tenggara mengikuti pematang sawah kurang lebih 24 (dua puluh empat) meter, lalu ke arah timur kurang lebih 26 (dua puluh enam) meter, lalu ke arah selatan kurang lebih 30 (tiga puluh) meter sampai pada TK 33.05.05.2010-05.2013-013 dengan koordinat  $7^{\circ} 43' 54,581''$  LS dan  $109^{\circ} 38' 18,210''$  BT yang terletak pada pematang sawah; dan
15. TK 33.05.05.2010-05.2013-013 dilanjutkan mengarah ke barat daya mengikuti pematang sawah kurang lebih 48 (empat puluh delapan) meter, lalu ke arah selatan kurang lebih 28 (dua puluh delapan) meter, lalu ke arah timur kurang lebih 34 (tiga puluh empat) meter sampai pada TK 33.05.05.2009-05.2010-05.2013-000 dengan koordinat  $7^{\circ} 43' 55,684''$  LS dan  $109^{\circ} 38' 17,810''$  BT yang terletak pada simpul batas antara Desa

Jerukagung, Desa Klegenwonosari, dan Desa Jatimalang Kecamatan Klirong.

c. Penetapan Batas Desa pada segmen Desa Klegenwonosari dengan Desa Jerukagung Kecamatan Klirong adalah:

1. dimulai dari TK 33.05.05.2008-05.2009-05.2010-000 dengan koordinat  $7^{\circ} 44' 39,902''$  LS dan  $109^{\circ} 38' 31,725''$  BT yang merupakan simpul batas antara Desa Kedungsari, Desa Jerukagung, dan Desa Klegenwonosari Kecamatan Klirong;
2. dari TK 33.05.05.2008-05.2009-05.2010-000 dilanjutkan mengarah ke barat laut mengikuti alur batas permukiman ke arah barat laut kurang lebih 60 (enam puluh) meter, lalu ke utara kurang lebih 30 (tiga puluh) meter, lalu ke arah barat laut kurang lebih 40 (empat puluh) meter sampai pada TK 33.05.05.2009-05.2010-001 dengan koordinat  $7^{\circ} 44' 37,980''$  LS dan  $109^{\circ} 38' 28,683''$  BT yang terletak pada pekarangan;
3. TK 33.05.05.2009-05.2010-001 dilanjutkan mengarah ke barat laut mengikuti alur batas permukiman ke arah utara kurang lebih 50 (lima puluh) meter, lalu ke arah barat laut kurang lebih 60 (enam puluh) meter, lalu ke arah utara kurang lebih 40 (empat puluh) meter sampai pada TK 33.05.05.2009-05.2010-002 dengan koordinat  $7^{\circ} 44' 34,777''$  LS dan  $109^{\circ} 38' 26,872''$  BT yang terletak pada pekarangan;
4. TK 33.05.05.2009-05.2010-002 dilanjutkan mengarah ke timur mengikuti batas permukiman ke arah timur kurang lebih 110 (seratus sepuluh) meter sampai pada TK 33.05.05.2009-05.2010-003 dengan koordinat  $7^{\circ} 44' 35,329''$  LS dan  $109^{\circ} 38' 30,546''$  BT yang terletak pada pekarangan;
5. TK 33.05.05.2009-05.2010-003 dilanjutkan mengarah ke utara mengikuti batas permukiman ke arah utara kurang lebih 125 (seratus dua puluh lima) meter sampai pada TK 33.05.05.2009-05.2010-004 dengan koordinat  $7^{\circ} 44' 31,238''$  LS dan  $109^{\circ} 38' 30,878''$  BT yang terletak pada pematang sawah;
6. TK 33.05.05.2009-05.2010-004 dilanjutkan mengarah ke utara mengikuti pematang sawah sampai pada TK 33.05.05.2009-05.2010-005 dengan koordinat  $7^{\circ} 44' 30,141''$  LS dan  $109^{\circ} 38' 30,794''$  BT yang terletak pada saluran irigasi;
7. TK 33.05.05.2009-05.2010-005 dilanjutkan mengarah ke utara mengikuti as saluran irigasi sampai pada TK 33.05.05.2009-05.2010-006 dengan koordinat  $7^{\circ} 44' 29,313''$  LS dan  $109^{\circ} 38' 31,008''$  BT yang terletak pada pematang sawah;

8. TK 33.05.05.2009-05.2010-006 dilanjutkan mengarah ke utara mengikuti pematang sawah ke arah utara kurang lebih 240 (dua ratus empat puluh) meter, lalu ke arah barat kurang lebih 100 (seratus) meter sampai pada TK 33.05.05.2009-05.2010-007 dengan koordinat  $7^{\circ} 44' 21,108''$  LS dan  $109^{\circ} 38' 28,568''$  BT yang terletak pada saluran irigasi;
9. TK 33.05.05.2009-05.2010-007 dilanjutkan mengarah ke utara mengikuti as saluran irigasi sampai pada TK 33.05.05.2009-05.2010-008 dengan koordinat  $7^{\circ} 44' 19,708''$  LS dan  $109^{\circ} 38' 28,797''$  BT yang terletak pada pematang sawah;
10. TK 33.05.05.2009-05.2010-008 dilanjutkan mengarah ke utara mengikuti pematang sawah sampai pada TK 33.05.05.2009-05.2010-009 dengan koordinat  $7^{\circ} 44' 16,028''$  LS dan  $109^{\circ} 38' 29,287''$  BT yang terletak pada irigasi;
11. TK 33.05.05.2009-05.2010-009 dilanjutkan mengarah ke barat mengikuti tepi saluran irigasi sampai pada TK 33.05.05.2009-05.2010-010 dengan koordinat  $7^{\circ} 44' 15,844''$  LS dan  $109^{\circ} 38' 27,642''$  BT yang terletak pada pekarangan;
12. TK 33.05.05.2009-05.2010-010 dilanjutkan mengarah ke utara mengikuti alur batas pekarangan sampai pada TK 33.05.05.2009-05.2010-011 dengan koordinat  $7^{\circ} 44' 13,546''$  LS dan  $109^{\circ} 38' 26,078''$  BT yang terletak pada makam;
13. TK 33.05.05.2009-05.2010-011 dilanjutkan mengarah ke barat daya mengikuti tepi makam sampai pada TK 33.05.05.2009-05.2010-012 dengan koordinat  $7^{\circ} 44' 13,932''$  LS dan  $109^{\circ} 38' 25,325''$  BT yang terletak pada pekarangan;
14. TK 33.05.05.2009-05.2010-012 dilanjutkan mengarah ke utara mengikuti alur batas pekarangan sampai pada TK 33.05.05.2009-05.2010-013 dengan koordinat  $7^{\circ} 44' 10,698''$  LS dan  $109^{\circ} 38' 25,253''$  BT yang terletak pada jalan desa;
15. TK 33.05.05.2009-05.2010-013 dilanjutkan mengarah ke utara mengikuti alur batas pekarangan ke arah utara kurang lebih 60 (enam puluh) meter, lalu ke arah barat kurang lebih 80 (delapan puluh) meter, lalu ke arah utara kurang lebih 60 (enam puluh) meter sampai pada TK 33.05.05.2009-05.2010-014 dengan koordinat  $7^{\circ} 44' 6,323''$  LS dan  $109^{\circ} 38' 22,597''$  BT yang terletak pada jalan desa;
16. TK 33.05.05.2009-05.2010-014 dilanjutkan mengarah ke barat daya mengikuti as jalan desa sampai pada TK 33.05.05.2009-05.2010-015 dengan koordinat  $7^{\circ} 44' 6,666''$  LS dan  $109^{\circ} 38' 19,973''$  BT yang terletak pada jalan desa;

17. TK 33.05.05.2009-05.2010-015 dilanjutkan mengarah ke utara mengikuti as jalan desa sampai pada TK 33.05.05.2009-05.2010-016 dengan koordinat  $7^{\circ} 44' 4,300''$  LS dan  $109^{\circ} 38' 20,199''$  BT yang terletak pada saluran irigasi;
18. TK 33.05.05.2009-05.2010-016 dilanjutkan mengarah ke timur mengikuti tepi saluran irigasi sampai pada TK 33.05.05.2009-05.2010-017 dengan koordinat  $7^{\circ} 44' 4,415''$  LS dan  $109^{\circ} 38' 21,133''$  BT yang terletak pada pekarangan;
19. TK 33.05.05.2009-05.2010-017 dilanjutkan mengarah ke timur laut mengikuti alur batas pekarangan sampai pada TK 33.05.05.2009-05.2010-018 dengan koordinat  $7^{\circ} 44' 4,078''$  LS dan  $109^{\circ} 38' 21,714''$  BT yang terletak pada saluran irigasi;
20. TK 33.05.05.2009-05.2010-018 dilanjutkan mengarah ke utara mengikuti as saluran irigasi sampai pada TK 33.05.05.2009-05.2010-019 dengan koordinat  $7^{\circ} 44' 1,697''$  LS dan  $109^{\circ} 38' 21,533''$  BT yang terletak pada jalan desa;
21. TK 33.05.05.2009-05.2010-019 dilanjutkan mengarah ke barat mengikuti tepi jalan desa sampai pada TK 33.05.05.2009-05.2010-020 dengan koordinat  $7^{\circ} 44' 1,583''$  LS dan  $109^{\circ} 38' 20,583''$  BT yang terletak pada jalan desa;
22. TK 33.05.05.2009-05.2010-020 dilanjutkan mengarah ke barat melewati jalan desa sampai pada TK 33.05.05.2009-05.2010-021 dengan koordinat  $7^{\circ} 44' 1,569''$  LS dan  $109^{\circ} 38' 20,414''$  BT yang terletak pada pematang sawah; dan
23. TK 33.05.05.2009-05.2010-021 dilanjutkan mengarah ke barat mengikuti alur pematang sawah ke arah barat kurang lebih 20 (dua puluh) meter, lalu ke arah utara kurang lebih 110 (seratus sepuluh) meter, lalu ke arah barat kurang lebih 80 (delapan puluh) meter, lalu ke arah utara kurang lebih 55 (lima puluh lima) meter sampai pada TK 33.05.05.2009-05.2010-05.2013-000 dengan koordinat  $7^{\circ} 43' 55,684''$  LS dan  $109^{\circ} 38' 17,810''$  BT yang terletak pada simpul batas antara Desa Jerukagung, Desa Klegenwonosari, dan Desa Jatimalang Kecamatan Klirong.

d. Penetapan Batas Desa pada segmen Desa Klegenwonosari dengan Desa Kedungsari Kecamatan Klirong adalah:

1. dimulai dari TK 33.05.05.2008-05.2009-05.2010-000 dengan koordinat  $7^{\circ} 44' 39,902''$  LS dan  $109^{\circ} 38' 31,725''$  BT yang merupakan simpul batas antara Desa Kedungsari, Desa Jerukagung, dan Desa Klegenwonosari Kecamatan Klirong; dan

2. dari TK 33.05.05.2008-05.2009-05.2010-000 dilanjutkan mengarah ke barat daya mengikuti tepi sebelah barat Jalan Raya Kedungsari sampai pada TK 33.05.05.2007-05.2008-05.2010-000 dengan koordinat  $7^{\circ} 44' 40,408''$  LS dan  $109^{\circ} 38' 31,463''$  BT yang terletak pada simpul batas antara Desa Bendogarap, Desa Kedungsari, dan Desa Klegenwonosari Kecamatan Klirong.
- e. Penetapan Batas Desa pada segmen Desa Klegenwonosari dengan Desa Bendogarap Kecamatan Klirong adalah:
  1. dimulai dari TK 33.05.05.2007-05.2008-05.2010-000 dengan koordinat  $7^{\circ} 44' 40,408''$  LS dan  $109^{\circ} 38' 31,463''$  BT yang merupakan simpul batas antara Desa Bendogarap, Desa Kedungsari, dan Desa Klegenwonosari Kecamatan Klirong;
  2. dari TK 33.05.05.2007-05.2008-05.2010-000 dilanjutkan mengarah ke selatan mengikuti as jalan sampai pada TK 33.05.05.2007-05.2010-001 dengan koordinat  $7^{\circ} 44' 45,259''$  LS dan  $109^{\circ} 38' 29,148''$  BT yang terletak pada jalan;
  3. TK 33.05.05.2007-05.2010-001 dilanjutkan mengarah ke barat mengikuti as jalan sampai pada TK 33.05.05.2007-05.2010-002 dengan koordinat  $7^{\circ} 44' 42,388''$  LS dan  $109^{\circ} 38' 25,423''$  BT yang terletak pada jalan;
  4. TK 33.05.05.2007-05.2010-002 dilanjutkan mengarah ke selatan melewati pekarangan sampai pada TK 33.05.05.2007-05.2010-003 dengan koordinat  $7^{\circ} 44' 38,746''$  LS dan  $109^{\circ} 38' 20,986''$  BT yang terletak pada jalan;
  5. TK 33.05.05.2007-05.2010-003 dilanjutkan mengarah ke barat laut mengikuti as jalan sampai pada TK 33.05.05.2007-05.2010-004 dengan koordinat  $7^{\circ} 44' 37,059''$  LS dan  $109^{\circ} 38' 17,882''$  BT yang terletak pada jalan;
  6. TK 33.05.05.2007-05.2010-004 dilanjutkan mengarah ke selatan melewati pekarangan sampai pada TK 33.05.05.2007-05.2010-005 dengan koordinat  $7^{\circ} 44' 43,062''$  LS dan  $109^{\circ} 38' 17,112''$  BT yang terletak pada pekarangan; dan
  7. TK 33.05.05.2007-05.2010-005 dilanjutkan mengarah ke barat daya melewati pekarangan sampai pada TK 33.05.05.2006-05.2007-05.2010-000 dengan koordinat  $7^{\circ} 44' 48,574''$  LS dan  $109^{\circ} 38' 9,107''$  BT yang terletak pada simpul batas antara Desa Klegenrejo, Desa Bendogarap, dan Desa Klegenwonosari Kecamatan Klirong.

- f. Penetapan Batas Desa pada segmen Desa Klegenwonosari dengan Desa Klegenrejo Kecamatan Klirong adalah:
1. dimulai dari TK 33.05.05.2006-05.2007-05.2010-000 dengan koordinat 7° 44' 48,413" LS dan 109° 38' 9,052" BT yang merupakan simpul batas antara Desa Klegenrejo, Desa Bendogarap, dan Desa Klegenwonosari Kecamatan Klirong;
  2. dari TK 33.05.05.2006-05.2007-05.2010-000 dilanjutkan mengarah ke barat laut mengikuti batas kiri jalan sampai pada TK 33.05.05.2006-05.2010-001 dengan koordinat 7° 44' 48,092" LS dan 109° 38' 8,234" BT yang terletak pada patok;
  3. TK 33.05.05.2006-05.2010-001 dilanjutkan mengarah ke barat laut mengikuti batas kiri jalan sampai pada TK 33.05.05.2006-05.2010-002 dengan koordinat 7° 44' 47,874" LS dan 109° 38' 7,353" BT yang terletak pada patok;
  4. TK 33.05.05.2006-05.2010-002 dilanjutkan mengarah ke barat daya mengikuti batas kiri jalan sampai pada TK 33.05.05.2006-05.2010-003 dengan koordinat 7° 44' 49,407" LS dan 109° 38' 6,613" BT yang terletak pada kebun campuran;
  5. TK 33.05.05.2006-05.2010-003 dilanjutkan mengarah ke selatan mengikuti batas kiri jalan sampai pada TK 33.05.05.2006-05.2010-004 dengan koordinat 7° 44' 49,772" LS dan 109° 38' 6,584" BT yang terletak pada kebun campuran;
  6. TK 33.05.05.2006-05.2010-004 dilanjutkan mengarah ke barat laut mengikuti batas kiri jalan sampai pada TK 33.05.05.2006-05.2010-005 dengan koordinat 7° 44' 48,887" LS dan 109° 38' 1,848" BT yang terletak pada Jalan Desa Klegenrejo-Klegenwonosari;
  7. TK 33.05.05.2006-05.2010-005 dilanjutkan mengarah ke barat laut mengikuti pematang sawah sampai pada TK 33.05.05.2006-05.2010-006 dengan koordinat 7° 44' 47,144" LS dan 109° 37' 50,178" BT yang terletak pada pinggir sungai sebelah timur;
  8. TK 33.05.05.2006-05.2010-006 dilanjutkan mengarah ke barat melewati sungai sampai pada TK 33.05.05.2006-05.2010-007 dengan koordinat 7° 44' 47,054" LS dan 109° 37' 49,132" BT yang terletak pada pinggir sungai sebelah barat;
  9. TK 33.05.05.2006-05.2010-007 dilanjutkan mengarah ke barat laut mengikuti pinggir sungai sampai pada TK 33.05.05.2006-05.2010-008 dengan koordinat 7° 44' 46,734" LS dan 109° 37' 48,992" BT yang terletak pada pohon randu;

10. TK 33.05.05.2006-05.2010-008 dilanjutkan mengarah ke barat melewati semak sampai pada TK 33.05.05.2006-05.2010-009 dengan koordinat  $7^{\circ} 44' 46,702''$  LS dan  $109^{\circ} 37' 48,705''$  BT yang terletak pada pematang sawah;
11. TK 33.05.05.2006-05.2010-009 dilanjutkan mengarah ke barat mengikuti pematang sawah sampai pada TK 33.05.05.2006-05.2010-010 dengan koordinat  $7^{\circ} 44' 45,820''$  LS dan  $109^{\circ} 37' 43,116''$  BT yang terletak pada pematang sawah;
12. TK 33.05.05.2006-05.2010-010 dilanjutkan mengarah ke utara mengikuti pematang sawah sampai pada TK 33.05.05.2006-05.2010-011 dengan koordinat  $7^{\circ} 44' 41,928''$  LS dan  $109^{\circ} 37' 43,803''$  BT yang terletak pada jalan setapak;
13. TK 33.05.05.2006-05.2010-011 dilanjutkan mengarah ke utara melewati kebun milik Siti Khotimah sampai pada TK 33.05.05.2006-05.2010-012 dengan koordinat  $7^{\circ} 44' 41,430''$  LS dan  $109^{\circ} 37' 43,911''$  BT yang terletak pada tepi kebun milik Siti Khotimah;
14. TK 33.05.05.2006-05.2010-012 dilanjutkan mengarah ke barat laut mengikuti batas kebun milik Siti Khotimah sampai pada TK 33.05.05.2006-05.2010-013 dengan koordinat  $7^{\circ} 44' 41,329''$  LS dan  $109^{\circ} 37' 43,482''$  BT yang terletak pada pohon kelapa;
15. TK 33.05.05.2006-05.2010-013 dilanjutkan mengarah ke utara mengikuti tepi barat Jalan Desa Klegenrejo sampai pada TK 33.05.05.2006-05.2010-014 dengan koordinat  $7^{\circ} 44' 39,350''$  LS dan  $109^{\circ} 37' 43,728''$  BT yang terletak pada tembok toko bangunan;
16. TK 33.05.05.2006-05.2010-014 dilanjutkan mengarah ke Timut Laut Mengikuti tembok toko bangunan sampai pada TK 33.05.05.2006-05.2010-015 dengan koordinat  $7^{\circ} 44' 39,112''$  LS dan  $109^{\circ} 37' 44,209''$  BT yang terletak pada tembok toko bangunan;
17. TK 33.05.05.2006-05.2010-015 dilanjutkan mengarah ke utara melewati sungai sampai pada TK 33.05.05.2006-05.2010-016 dengan koordinat  $7^{\circ} 44' 37,980''$  LS dan  $109^{\circ} 37' 44,217''$  BT yang terletak pada kebun bambu milik Mardi;
18. TK 33.05.05.2006-05.2010-016 dilanjutkan mengarah ke utara melewati kebun bambu milik Mardi sampai pada TK 33.05.05.2006-05.2010-017 dengan koordinat  $7^{\circ} 44' 37,585''$  LS dan  $109^{\circ} 37' 44,266''$  BT yang terletak pada kebun bambu milik Mardi;

19. TK 33.05.05.2006-05.2010-017 dilanjutkan mengarah ke utara melewati pemukiman sampai pada TK 33.05.05.2006-05.2010-018 dengan koordinat  $7^{\circ} 44' 32,252''$  LS dan  $109^{\circ} 37' 45,119''$  BT yang terletak pada kebun bambu;
20. TK 33.05.05.2006-05.2010-018 dilanjutkan mengarah ke utara melewati saluran air sampai pada TK 33.05.05.2006-05.2010-019 dengan koordinat  $7^{\circ} 44' 31,900''$  LS dan  $109^{\circ} 37' 45,175''$  BT yang terletak pada kebun bambu;
21. TK 33.05.05.2006-05.2010-019 dilanjutkan mengarah ke barat melewati kebun bambu sampai pada TK 33.05.05.2006-05.2010-020 dengan koordinat  $7^{\circ} 44' 31,845''$  LS dan  $109^{\circ} 37' 44,227''$  BT yang terletak pada jembatan; dan
22. TK 33.05.05.2006-05.2010-020 dilanjutkan mengarah ke barat mengikuti pinggir kanan saluran air sampai pada TK 33.05.05.2006-05.2010-05.2011-000 dengan koordinat  $7^{\circ} 44' 31,798''$  LS dan  $109^{\circ} 37' 43,140''$  BT yang terletak pada simpul batas antara Desa Klegenrejo, Desa Klegenwonosari, dan Desa Klirong Kecamatan Klirong.

g. Penetapan Batas Desa pada segmen Desa Klegenwonosari dengan Desa Klirong Kecamatan Klirong sebagai adalah:

1. dimulai dari TK 33.05.05.2010-05.2011-05.2012-000 dengan koordinat  $7^{\circ} 43' 58,954''$  LS dan  $109^{\circ} 37' 47,513''$  BT yang merupakan simpul batas antara Desa Klegenwonosari, Desa Klirong, dan Desa Kaliwungu Kecamatan Klirong;
2. dari TK 33.05.05.2010-05.2011-05.2012-000 dilanjutkan mengarah ke selatan mengikuti as Jalan Sokka Petanahan sampai pada TK 33.05.05.2010-05.2011-001 dengan koordinat  $7^{\circ} 44' 7,750''$  LS dan  $109^{\circ} 37' 45,513''$  BT yang terletak pada Jalan Sokka Petanahan;
3. TK 33.05.05.2010-05.2011-001 lalu dilanjutkan mengarah ke barat mengikuti pematang sawah sampai pada TK 33.05.05.2010-05.2011-002 dengan koordinat  $7^{\circ} 44' 7,579''$  LS dan  $109^{\circ} 37' 43,718''$  BT yang terletak pada pematang sawah;
4. TK 33.05.05.2010-05.2011-002 dilanjutkan mengarah ke selatan mengikuti pematang sawah sampai pada TK 33.05.05.2010-05.2011-003 dengan koordinat  $7^{\circ} 44' 8,445''$  LS dan  $109^{\circ} 37' 43,605''$  BT yang terletak pada jalan setapak;
5. TK 33.05.05.2010-05.2011-003 dilanjutkan mengarah ke barat mengikuti as jalan setapak sampai pada TK 33.05.05.2010-05.2011-004 dengan koordinat  $7^{\circ} 44' 8,357''$  LS dan  $109^{\circ} 37' 41,102''$  BT yang terletak pada jalan setapak;

6. TK 33.05.05.2010-05.2011-004 dilanjutkan mengarah ke selatan mengikuti pematang sawah sampai pada TK 33.05.05.2010-05.2011-005 dengan koordinat  $7^{\circ} 44' 11,133''$  LS dan  $109^{\circ} 37' 40,639''$  BT yang terletak pada pematang sawah;
7. TK 33.05.05.2010-05.2011-005 dilanjutkan mengarah ke barat mengikuti pematang sawah sampai pada TK 33.05.05.2010-05.2011-006 dengan koordinat  $7^{\circ} 44' 10,984''$  LS dan  $109^{\circ} 37' 39,488''$  BT yang terletak pada pematang sawah;
8. TK 33.05.05.2010-05.2011-006 dilanjutkan mengarah ke utara mengikuti pematang sawah sampai pada TK 33.05.05.2010-05.2011-007 dengan koordinat  $7^{\circ} 44' 8,568''$  LS dan  $109^{\circ} 37' 39,878''$  BT yang terletak pada pematang sawah;
9. TK 33.05.05.2010-05.2011-007 dilanjutkan mengarah ke timur mengikuti pematang sawah sampai pada TK 33.05.05.2010-05.2011-008 dengan koordinat  $7^{\circ} 44' 8,614''$  LS dan  $109^{\circ} 37' 40,259''$  BT yang terletak pada pematang sawah;
10. TK 33.05.05.2010-05.2011-008 dilanjutkan mengarah ke utara mengikuti pematang sawah sampai pada TK 33.05.05.2010-05.2011-009 dengan koordinat  $7^{\circ} 44' 8,291''$  LS dan  $109^{\circ} 37' 40,305''$  BT yang terletak pada jalan setapak;
11. TK 33.05.05.2010-05.2011-009 dilanjutkan mengarah ke barat mengikuti as jalan setapak sampai pada TK 33.05.05.2010-05.2011-010 dengan koordinat  $7^{\circ} 44' 8,195''$  LS dan  $109^{\circ} 37' 37,773''$  BT yang terletak pada makam;
12. TK 33.05.05.2010-05.2011-010 dilanjutkan mengarah ke barat melewati makam sampai pada TK 33.05.05.2010-05.2011-011 dengan koordinat  $7^{\circ} 44' 8,138''$  LS dan  $109^{\circ} 37' 36,033''$  BT yang terletak pada makam;
13. TK 33.05.05.2010-05.2011-011 dilanjutkan mengarah ke selatan melewati makam sampai pada TK 33.05.05.2010-05.2011-012 dengan koordinat  $7^{\circ} 44' 8,556''$  LS dan  $109^{\circ} 37' 35,976''$  BT yang terletak pada pematang sawah;
14. TK 33.05.05.2010-05.2011-012 dilanjutkan mengarah ke selatan mengikuti pematang sawah sampai pada TK 33.05.05.2010-05.2011-013 dengan koordinat  $7^{\circ} 44' 17,971''$  LS dan  $109^{\circ} 37' 36,273''$  BT yang terletak pada pematang sawah;
15. TK 33.05.05.2010-05.2011-013 dilanjutkan mengarah ke timur mengikuti pematang sawah sampai pada TK 33.05.05.2010-05.2011-014 dengan koordinat  $7^{\circ} 44' 18,618''$  LS dan  $109^{\circ} 37' 39,252''$  BT yang terletak pada pematang sawah;

16. TK 33.05.05.2010-05.2011-014 dilanjutkan mengarah ke selatan mengikuti pematang sawah sampai pada TK 33.05.05.2010-05.2011-015 dengan koordinat  $7^{\circ} 44' 19,793''$  LS dan  $109^{\circ} 37' 39,089''$  BT yang terletak pada pematang sawah;
17. TK 33.05.05.2010-05.2011-015 dilanjutkan mengarah ke timur mengikuti pematang sawah sampai pada TK 33.05.05.2010-05.2011-016 dengan koordinat  $7^{\circ} 44' 20,193''$  LS dan  $109^{\circ} 37' 41,264''$  BT yang terletak pada saluran irigasi;
18. TK 33.05.05.2010-05.2011-016 dilanjutkan mengarah ke tenggara menyusuri as saluran irigasi sampai pada TK 33.05.05.2010-05.2011-017 dengan koordinat  $7^{\circ} 44' 20,884''$  LS dan  $109^{\circ} 37' 41,337''$  BT yang terletak pada saluran irigasi;
19. TK 33.05.05.2010-05.2011-017 dilanjutkan mengarah ke timur melewati pekarangan sampai pada TK 33.05.05.2010-05.2011-018 dengan koordinat  $7^{\circ} 44' 21,038''$  LS dan  $109^{\circ} 37' 42,515''$  BT yang terletak pada Jalan Sokka Petanahan;
20. TK 33.05.05.2010-05.2011-018 dilanjutkan mengarah ke selatan mengikuti as Jalan Sokka Petanahan sampai pada TK 33.05.05.2010-05.2011-019 dengan koordinat  $7^{\circ} 44' 25,979''$  LS dan  $109^{\circ} 37' 41,796''$  BT yang terletak pada Jalan Sokka Petanahan;
21. TK 33.05.05.2010-05.2011-019 dilanjutkan mengarah ke timur menyusuri as saluran drainase sampai pada TK 33.05.05.2010-05.2011-020 dengan koordinat  $7^{\circ} 44' 26,672''$  LS dan  $109^{\circ} 37' 46,025''$  BT yang terletak pada saluran drainase;
22. TK 33.05.05.2010-05.2011-020 dilanjutkan mengarah ke barat daya menyusuri as saluran drainase sampai pada TK 33.05.05.2010-05.2011-021 dengan koordinat  $7^{\circ} 44' 28,060''$  LS dan  $109^{\circ} 37' 45,672''$  BT yang terletak pada Jalan Klegenwonosari;
23. TK 33.05.05.2010-05.2011-021 dilanjutkan mengarah ke barat daya melewati Jalan Klegenwonosari sampai pada TK 33.05.05.2010-05.2011-022 dengan koordinat  $7^{\circ} 44' 28,235''$  LS dan  $109^{\circ} 37' 45,529''$  BT yang terletak pada Jalan Klegenwonosari;
24. TK 33.05.05.2010-05.2011-022 dilanjutkan mengarah ke selatan melewati SMP PGRI 1 Klirong sampai pada TK 33.05.05.2010-05.2011-023 dengan koordinat  $7^{\circ} 44' 30,782''$  LS dan  $109^{\circ} 37' 45,073''$  BT yang terletak pada SMP PGRI 1 Klirong;

25. TK 33.05.05.2010-05.2011-023 dilanjutkan mengarah ke barat melewati kebun sampai pada TK 33.05.05.2010-05.2011-024 dengan koordinat  $7^{\circ} 44' 30,888''$  LS dan  $109^{\circ} 37' 43,226''$  BT yang terletak pada SMP PGRI 1 Klirong; dan
26. TK 33.05.05.2010-05.2011-024 dilanjutkan mengarah ke selatan melewati makam sampai pada TK 33.05.05.2006-05.2010-05.2011-000 dengan koordinat  $7^{\circ} 44' 31,798''$  LS dan  $109^{\circ} 37' 43,140''$  BT yang terletak pada simpul batas antara Desa Klegenrejo, Desa Klegenwonosari, dan Desa Klirong Kecamatan Klirong.

#### Bagian Kesebelas

#### Penetapan dan Penegasan Batas Desa Klirong

##### Pasal 24

Penetapan dan Penegasan Batas Desa Klirong Kecamatan Klirong sebagaimana dimaksud dalam Pasal 3 huruf k memiliki batas-batas sebagai berikut:

- a. Batas sebelah utara : Desa Tanjungsari Kecamatan Petanahan dan Desa Kaliwungu Kecamatan Klirong
- b. Batas sebelah timur : Desa Klegenwonosari Kecamatan Klirong
- c. Batas sebelah selatan : Desa Klegenrejo dan Desa Gebangsari Kecamatan Klirong
- d. Batas sebelah barat : Desa Jogomertan Kecamatan Petanahan

##### Pasal 25

Penetapan dan Penegasan Batas Desa Klirong Kecamatan Klirong sebagaimana dimaksud dalam Pasal 24 sebagai berikut:

- a. Penetapan Batas Desa pada segmen Desa Klirong Kecamatan Klirong dengan Desa Tanjungsari Kecamatan Petanahan adalah:
  1. dimulai dari TK 33.05.04.2012-04.2013-05.2011-000 dengan koordinat  $7^{\circ} 43' 52,834''$  LS dan  $109^{\circ} 37' 8,658''$  BT yang merupakan simpul batas antara Desa Jogomertan dan Desa Tanjungsari Kecamatan Petanahan dengan Desa Klirong Kecamatan Klirong;
  2. dari TK 33.05.04.2012-04.2013-05.2011-000 dilanjutkan mengarah ke timur laut mengikuti tepi sisi barat jalan setapak sampai pada TK 33.05.04.2013-05.2011-001 dengan koordinat  $7^{\circ} 43' 47,001''$  LS dan  $109^{\circ} 37' 13,434''$  BT yang terletak pada sungai;
  3. TK 33.05.04.2013-05.2011-001 dilanjutkan mengarah ke timur laut mengikuti tepi sisi timur Jalan Kemadu sampai pada TK 33.05.04.2013-05.2011-002 dengan koordinat  $7^{\circ} 43' 46,970''$  LS dan  $109^{\circ} 37' 14,184''$  BT yang terletak pada sungai; dan

4. TK 33.05.04.2013-05.2011-002 dilanjutkan mengarah ke timur laut melewati kebun kurang lebih 24 (dua puluh empat) meter, lalu ke arah utara kurang lebih 216 (dua ratus enam belas) meter sampai pada TK 33.05.04.2013-05.2011-05.2012-000 dengan koordinat  $7^{\circ} 43' 41,491''$  LS dan  $109^{\circ} 37' 20,575''$  BT yang terletak pada simpul batas antara Desa Tanjungsari Kecamatan Petanahan dengan Desa Klirong dan Desa Kaliwungu Kecamatan Klirong.
- b. Penetapan Batas Desa pada segmen Desa Klirong dengan Desa Kaliwungu Kecamatan Klirong adalah:
  1. dimulai dari TK 33.05.04.2013-05.2011-05.2012-000 dengan koordinat  $7^{\circ} 43' 41,491''$  LS dan  $109^{\circ} 37' 20,575''$  BT yang merupakan simpul batas antara Desa Tanjungsari Kecamatan Petanahan dengan Desa Klirong dan Desa Kaliwungu Kecamatan Klirong;
  2. dari TK 33.05.04.2013-05.2011-05.2012-000 dilanjutkan mengarah ke timur mengikuti pematang sawah sampai pada TK 33.05.05.2011-05.2012-001 dengan koordinat  $7^{\circ} 43' 42,642''$  LS dan  $109^{\circ} 37' 24,306''$  BT yang terletak pada pematang sawah;
  3. TK 33.05.05.2011-05.2012-001 dilanjutkan mengarah ke selatan mengikuti pematang sawah sampai pada TK 33.05.05.2011-05.2012-002 dengan koordinat  $7^{\circ} 43' 44,739''$  LS dan  $109^{\circ} 37' 23,952''$  BT yang terletak pada pematang sawah;
  4. TK 33.05.05.2011-05.2012-002 dilanjutkan mengarah ke timur mengikuti pematang sawah sampai pada TK 33.05.05.2011-05.2012-003 dengan koordinat  $7^{\circ} 43' 45,249''$  LS dan  $109^{\circ} 37' 25,623''$  BT yang terletak pada pematang sawah;
  5. TK 33.05.05.2011-05.2012-003 dilanjutkan mengarah ke selatan mengikuti pematang sawah sampai pada TK 33.05.05.2011-05.2012-004 dengan koordinat  $7^{\circ} 43' 49,193''$  LS dan  $109^{\circ} 37' 24,986''$  BT yang terletak pada pematang sawah;
  6. TK 33.05.05.2011-05.2012-004 dilanjutkan mengarah ke timur mengikuti pematang sawah sampai pada TK 33.05.05.2011-05.2012-005 dengan koordinat  $7^{\circ} 43' 49,480''$  LS dan  $109^{\circ} 37' 28,583''$  BT yang terletak pada pematang sawah;
  7. TK 33.05.05.2011-05.2012-005 dilanjutkan mengarah ke timur laut mengikuti pematang sawah sampai pada TK 33.05.05.2011-05.2012-006 dengan koordinat  $7^{\circ} 43' 48,082''$  LS dan  $109^{\circ} 37' 29,210''$  BT yang terletak pada pematang sawah;

8. TK 33.05.05.2011-05.2012-006 dilanjutkan mengarah ke timur mengikuti pematang sawah sampai pada TK 33.05.05.2011-05.2012-007 dengan koordinat  $7^{\circ} 43' 49,546''$  LS dan  $109^{\circ} 37' 35,211''$  BT yang terletak pada pematang sawah;
9. TK 33.05.05.2011-05.2012-007 dilanjutkan mengarah ke selatan mengikuti pematang sawah sampai pada TK 33.05.05.2011-05.2012-008 dengan koordinat  $7^{\circ} 43' 50,642''$  LS dan  $109^{\circ} 37' 35,156''$  BT yang terletak pada pematang sawah;
10. TK 33.05.05.2011-05.2012-008 dilanjutkan mengarah ke timur mengikuti pematang sawah sampai pada TK 33.05.05.2011-05.2012-009 dengan koordinat  $7^{\circ} 43' 50,658''$  LS dan  $109^{\circ} 37' 35,682''$  BT yang terletak pada pematang sawah;
11. TK 33.05.05.2011-05.2012-009 dilanjutkan mengarah ke selatan mengikuti pematang sawah sampai pada TK 33.05.05.2011-05.2012-010 dengan koordinat  $7^{\circ} 43' 55,825''$  LS dan  $109^{\circ} 37' 34,933''$  BT yang terletak pada Sungai Kating;
12. TK 33.05.05.2011-05.2012-010 dilanjutkan mengarah ke timur menyusuri as Sungai Kating sampai pada TK 33.05.05.2011-05.2012-011 dengan koordinat  $7^{\circ} 43' 56,882''$  LS dan  $109^{\circ} 37' 47,935''$  BT yang terletak pada Jalan Sokka Petanahan; dan
13. TK 33.05.05.2011-05.2012-011 dilanjutkan mengarah ke selatan mengikuti as Jalan Sokka Petanahan sampai pada TK 33.05.05.2010-05.2011-05.2012-000 dengan koordinat  $7^{\circ} 43' 58,954''$  LS dan  $109^{\circ} 37' 47,513''$  BT yang terletak pada simpul batas antara Desa Klegenwonosari, Desa Klirong, dan Desa Kaliwungu Kecamatan Klirong.

c. Penetapan Batas Desa pada segmen Desa Klirong dengan Desa Klegenwonosari Kecamatan Klirong adalah:

1. dimulai dari TK 33.05.05.2010-05.2011-05.2012-000 dengan koordinat  $7^{\circ} 43' 58,954''$  LS dan  $109^{\circ} 37' 47,513''$  BT yang merupakan simpul batas antara Desa Klegenwonosari, Desa Klirong, dan Desa Kaliwungu Kecamatan Klirong;
2. dari TK 33.05.05.2010-05.2011-05.2012-000 dilanjutkan mengarah ke selatan mengikuti as Jalan Sokka Petanahan sampai pada TK 33.05.05.2010-05.2011-001 dengan koordinat  $7^{\circ} 44' 7,750''$  LS dan  $109^{\circ} 37' 45,513''$  BT yang terletak pada Jalan Sokka Petanahan;
3. TK 33.05.05.2010-05.2011-001 lalu dilanjutkan mengarah ke barat mengikuti pematang sawah sampai pada TK 33.05.05.2010-05.2011-002 dengan koordinat  $7^{\circ} 44' 7,579''$  LS dan  $109^{\circ} 37' 43,718''$  BT yang terletak pada pematang sawah;

4. TK 33.05.05.2010-05.2011-002 dilanjutkan mengarah ke selatan mengikuti pematang sawah sampai pada TK 33.05.05.2010-05.2011-003 dengan koordinat  $7^{\circ} 44' 8,445''$  LS dan  $109^{\circ} 37' 43,605''$  BT yang terletak pada jalan setapak;
5. TK 33.05.05.2010-05.2011-003 dilanjutkan mengarah ke barat mengikuti as jalan setapak sampai pada TK 33.05.05.2010-05.2011-004 dengan koordinat  $7^{\circ} 44' 8,357''$  LS dan  $109^{\circ} 37' 41,102''$  BT yang terletak pada jalan setapak;
6. TK 33.05.05.2010-05.2011-004 dilanjutkan mengarah ke selatan mengikuti pematang sawah sampai pada TK 33.05.05.2010-05.2011-005 dengan koordinat  $7^{\circ} 44' 11,133''$  LS dan  $109^{\circ} 37' 40,639''$  BT yang terletak pada pematang sawah;
7. TK 33.05.05.2010-05.2011-005 dilanjutkan mengarah ke barat mengikuti pematang sawah sampai pada TK 33.05.05.2010-05.2011-006 dengan koordinat  $7^{\circ} 44' 10,984''$  LS dan  $109^{\circ} 37' 39,488''$  BT yang terletak pada pematang sawah;
8. TK 33.05.05.2010-05.2011-006 dilanjutkan mengarah ke utara mengikuti pematang sawah sampai pada TK 33.05.05.2010-05.2011-007 dengan koordinat  $7^{\circ} 44' 8,568''$  LS dan  $109^{\circ} 37' 39,878''$  BT yang terletak pada pematang sawah;
9. TK 33.05.05.2010-05.2011-007 dilanjutkan mengarah ke timur mengikuti pematang sawah sampai pada TK 33.05.05.2010-05.2011-008 dengan koordinat  $7^{\circ} 44' 8,614''$  LS dan  $109^{\circ} 37' 40,259''$  BT yang terletak pada pematang sawah;
10. TK 33.05.05.2010-05.2011-008 dilanjutkan mengarah ke utara mengikuti pematang sawah sampai pada TK 33.05.05.2010-05.2011-009 dengan koordinat  $7^{\circ} 44' 8,291''$  LS dan  $109^{\circ} 37' 40,305''$  BT yang terletak pada jalan setapak;
11. TK 33.05.05.2010-05.2011-009 dilanjutkan mengarah ke barat mengikuti as jalan setapak sampai pada TK 33.05.05.2010-05.2011-010 dengan koordinat  $7^{\circ} 44' 8,195''$  LS dan  $109^{\circ} 37' 37,773''$  BT yang terletak pada makam;
12. TK 33.05.05.2010-05.2011-010 dilanjutkan mengarah ke barat melewati makam sampai pada TK 33.05.05.2010-05.2011-011 dengan koordinat  $7^{\circ} 44' 8,138''$  LS dan  $109^{\circ} 37' 36,033''$  BT yang terletak pada makam;
13. TK 33.05.05.2010-05.2011-011 dilanjutkan mengarah ke selatan melewati makam sampai pada TK 33.05.05.2010-05.2011-012 dengan koordinat  $7^{\circ} 44' 8,556''$  LS dan  $109^{\circ} 37' 35,976''$  BT yang terletak pada pematang sawah;

14. TK 33.05.05.2010-05.2011-012 dilanjutkan mengarah ke selatan mengikuti pematang sawah sampai pada TK 33.05.05.2010-05.2011-013 dengan koordinat  $7^{\circ} 44' 17,971''$  LS dan  $109^{\circ} 37' 36,273''$  BT yang terletak pada pematang sawah;
15. TK 33.05.05.2010-05.2011-013 dilanjutkan mengarah ke timur mengikuti pematang sawah sampai pada TK 33.05.05.2010-05.2011-014 dengan koordinat  $7^{\circ} 44' 18,618''$  LS dan  $109^{\circ} 37' 39,252''$  BT yang terletak pada pematang sawah;
16. TK 33.05.05.2010-05.2011-014 dilanjutkan mengarah ke selatan mengikuti pematang sawah sampai pada TK 33.05.05.2010-05.2011-015 dengan koordinat  $7^{\circ} 44' 19,793''$  LS dan  $109^{\circ} 37' 39,089''$  BT yang terletak pada pematang sawah;
17. TK 33.05.05.2010-05.2011-015 dilanjutkan mengarah ke timur mengikuti pematang sawah sampai pada TK 33.05.05.2010-05.2011-016 dengan koordinat  $7^{\circ} 44' 20,193''$  LS dan  $109^{\circ} 37' 41,264''$  BT yang terletak pada saluran irigasi;
18. TK 33.05.05.2010-05.2011-016 dilanjutkan mengarah ke tenggara menyusuri as saluran irigasi sampai pada TK 33.05.05.2010-05.2011-017 dengan koordinat  $7^{\circ} 44' 20,884''$  LS dan  $109^{\circ} 37' 41,337''$  BT yang terletak pada saluran irigasi;
19. TK 33.05.05.2010-05.2011-017 dilanjutkan mengarah ke timur melewati pekarangan sampai pada TK 33.05.05.2010-05.2011-018 dengan koordinat  $7^{\circ} 44' 21,038''$  LS dan  $109^{\circ} 37' 42,515''$  BT yang terletak pada Jalan Sokka Petanahan;
20. TK 33.05.05.2010-05.2011-018 dilanjutkan mengarah ke selatan mengikuti as Jalan Sokka Petanahan sampai pada TK 33.05.05.2010-05.2011-019 dengan koordinat  $7^{\circ} 44' 25,979''$  LS dan  $109^{\circ} 37' 41,796''$  BT yang terletak pada Jalan Sokka Petanahan;
21. TK 33.05.05.2010-05.2011-019 dilanjutkan mengarah ke timur menyusuri as saluran drainase sampai pada TK 33.05.05.2010-05.2011-020 dengan koordinat  $7^{\circ} 44' 26,672''$  LS dan  $109^{\circ} 37' 46,025''$  BT yang terletak pada saluran drainase;
22. TK 33.05.05.2010-05.2011-020 dilanjutkan mengarah ke barat daya menyusuri as saluran drainase sampai pada TK 33.05.05.2010-05.2011-021 dengan koordinat  $7^{\circ} 44' 28,060''$  LS dan  $109^{\circ} 37' 45,672''$  BT yang terletak pada Jalan Klegenwonosari;

23. TK 33.05.05.2010-05.2011-021 dilanjutkan mengarah ke barat daya melewati Jalan Klegenwonosari sampai pada TK 33.05.05.2010-05.2011-022 dengan koordinat  $7^{\circ} 44' 28,235''$  LS dan  $109^{\circ} 37' 45,529''$  BT yang terletak pada Jalan Klegenwonosari;
  24. TK 33.05.05.2010-05.2011-022 dilanjutkan mengarah ke selatan melewati SMP PGRI 1 Klirong sampai pada TK 33.05.05.2010-05.2011-023 dengan koordinat  $7^{\circ} 44' 30,782''$  LS dan  $109^{\circ} 37' 45,073''$  BT yang terletak pada SMP PGRI 1 Klirong;
  25. TK 33.05.05.2010-05.2011-023 dilanjutkan mengarah ke barat melewati kebun sampai pada TK 33.05.05.2010-05.2011-024 dengan koordinat  $7^{\circ} 44' 30,888''$  LS dan  $109^{\circ} 37' 43,226''$  BT yang terletak pada SMP PGRI 1 Klirong; dan
  26. TK 33.05.05.2010-05.2011-024 dilanjutkan mengarah ke selatan melewati makam sampai pada TK 33.05.05.2006-05.2010-05.2011-000 dengan koordinat  $7^{\circ} 44' 31,798''$  LS dan  $109^{\circ} 37' 43,140''$  BT yang terletak pada simpul batas antara Desa Klegenrejo, Desa Klegenwonosari, dan Desa Klirong Kecamatan Klirong.
- d. Penetapan Batas Desa pada segmen Desa Klirong dengan Desa Klegenrejo Kecamatan Klirong adalah:
1. dimulai dari TK 33.05.05.2006-05.2010-05.2011-000 dengan koordinat  $7^{\circ} 44' 31,798''$  LS dan  $109^{\circ} 37' 43,140''$  BT yang merupakan simpul batas antara Desa Klegenrejo, Desa Klegenwonosari, dan Desa Klirong Kecamatan Klirong;
  2. dari TK 33.05.05.2006-05.2010-05.2011-000 lalu dilanjutkan mengarah ke selatan melewati kebun sampai pada TK 33.05.05.2006-05.2011-001 dengan koordinat  $7^{\circ} 44' 31,894''$  LS dan  $109^{\circ} 37' 43,118''$  BT yang terletak pada Sungai Sentul;
  3. TK 33.05.05.2006-05.2011-001 dilanjutkan mengarah ke barat menyusuri as Sungai Sentul sampai pada TK 33.05.05.2006-05.2011-002 dengan koordinat  $7^{\circ} 44' 31,478''$  LS dan  $109^{\circ} 37' 39,900''$  BT yang terletak pada Sungai Sentul;
  4. TK 33.05.05.2006-05.2011-002 dilanjutkan mengarah ke barat daya menyusuri as saluran drainase sampai pada TK 33.05.05.2006-05.2011-003 dengan koordinat  $7^{\circ} 44' 31,641''$  LS dan  $109^{\circ} 37' 39,753''$  BT yang terletak pada saluran drainase; dan

5. TK 33.05.05.2006-05.2011-003 dilanjutkan mengarah ke barat melewati kebun sampai pada TK 33.05.05.2005-05.2006-05.2011-000 dengan koordinat  $7^{\circ} 44' 28,104''$  LS dan  $109^{\circ} 37' 25,026''$  BT yang terletak pada simpul batas antara Desa Gebangsari, Desa Klegenrejo, dan Desa Klirong Kecamatan Klirong.
- e. Penetapan Batas Desa pada segmen Desa Klirong dengan Desa Gebangsari Kecamatan Klirong adalah:
  1. dimulai dari TK 33.05.04.2012-05.2005-05.2011-000 dengan koordinat  $7^{\circ} 44' 29,813''$  LS dan  $109^{\circ} 36' 59,723''$  BT yang merupakan simpul batas antara Desa Jogomertan Kecamatan Petanahan dengan Desa Gebangsari dan Desa Klirong Kecamatan Klirong;
  2. dari TK 33.05.04.2012-05.2005-05.2011-000 dilanjutkan mengarah ke tenggara menyusuri kali mati kurang lebih 29 (dua puluh sembilan) meter, lalu ke arah barat laut kurang lebih 42 (empat puluh dua) meter, lalu ke arah timur laut kurang lebih 560 (lima ratus enam puluh) meter sampai pada TK 33.05.05.2005-05.2011-001 dengan koordinat  $7^{\circ} 44' 21,742''$  LS dan  $109^{\circ} 37' 14,604''$  BT yang terletak pada kali mati;
  3. TK 33.05.05.2005-05.2011-001 dilanjutkan mengarah ke timur menyusuri as jalan sampai pada TK 33.05.05.2005-05.2011-002 dengan koordinat  $7^{\circ} 44' 21,728''$  LS dan  $109^{\circ} 37' 16,010''$  BT yang terletak pada jalan;
  4. TK 33.05.05.2005-05.2011-002 dilanjutkan mengarah ke timur laut melewati permukiman kurang lebih 18 (delapan belas) meter, lalu ke arah tenggara kurang lebih 20 (dua puluh) meter sampai pada TK 33.05.05.2005-05.2011-003 dengan koordinat  $7^{\circ} 44' 21,587''$  LS dan  $109^{\circ} 37' 16,728''$  BT yang terletak pada permukiman;
  5. TK 33.05.05.2005-05.2011-003 dilanjutkan mengarah ke tenggara menyusuri jalan sampai pada TK 33.05.05.2005-05.2011-004 dengan koordinat  $7^{\circ} 44' 22,275''$  LS dan  $109^{\circ} 37' 18,554''$  BT yang terletak pada permukiman;
  6. TK 33.05.05.2005-05.2011-004 dilanjutkan mengarah ke utara melewati permukiman kurang lebih 7 (tujuh) meter, lalu ke arah tenggara kurang lebih 52 (lima puluh dua) meter sampai pada TK 33.05.05.2005-05.2011-005 dengan koordinat  $7^{\circ} 44' 23,198''$  LS dan  $109^{\circ} 37' 19,787''$  BT yang terletak pada pekarangan; dan

7. TK 33.05.05.2005-05.2011-005 dilanjutkan mengarah ke tenggara melewati pekarangan sampai pada TK 33.05.05.2005-05.2006-05.2011-000 dengan koordinat  $7^{\circ} 44' 28,104''$  LS dan  $109^{\circ} 37' 25,026''$  BT yang terletak pada simpul batas antara Desa Gebangsari, Desa Klegenrejo, dan Desa Klirong Kecamatan Klirong.
- f. Penetapan Batas Desa pada segmen Desa Klirong Kecamatan Klirong dengan Desa Jogomertan Kecamatan Petanahan adalah:
  1. dimulai dari TK 33.05.04.2012-04.2013-05.2011-000 dengan koordinat  $7^{\circ} 43' 52,834''$  LS dan  $109^{\circ} 37' 8,658''$  BT yang merupakan simpul batas antara Desa Jogomertan dan Desa Tanjungsari Kecamatan Petanahan dengan Desa Klirong Kecamatan Klirong;
  2. dari TK 33.05.04.2012-04.2013-05.2011-000 dilanjutkan mengarah ke selatan mengikuti pematang sawah ke arah selatan kurang lebih 884 (delapan ratus delapan puluh empat) meter sampai pada TK 33.05.04.2012-05.2011-001 dengan koordinat  $7^{\circ} 44' 20,887''$  LS dan  $109^{\circ} 37' 2,099''$  BT yang terletak pada jalan;
  3. TK 33.05.04.2012-05.2011-001 dilanjutkan mengarah ke barat mengikuti tepi sisi utara jalan sampai pada TK 33.05.04.2012-05.2011-002 dengan koordinat  $7^{\circ} 44' 20,807''$  LS dan  $109^{\circ} 37' 1,343''$  BT yang terletak pada jalan;
  4. TK 33.05.04.2012-05.2011-002 dilanjutkan mengarah ke selatan jalan sampai pada TK 33.05.04.2012-05.2011-003 dengan koordinat  $7^{\circ} 44' 21,074''$  LS dan  $109^{\circ} 37' 1,255''$  BT yang terletak pada jalan;
  5. TK 33.05.04.2012-05.2011-003 dilanjutkan mengarah ke selatan mengikuti as jalan sampai pada TK 33.05.04.2012-05.2011-004 dengan koordinat  $7^{\circ} 44' 29,888''$  LS dan  $109^{\circ} 36' 58,140''$  BT yang terletak pada jalan;
  6. TK 33.05.04.2012-05.2011-004 dilanjutkan mengarah ke barat melewati makam sampai pada TK 33.05.04.2012-05.2011-005 dengan koordinat  $7^{\circ} 44' 31,175''$  LS dan  $109^{\circ} 36' 58,013''$  BT yang terletak pada jalan; dan
  7. TK 33.05.04.2012-05.2011-005 dilanjutkan mengarah ke tenggara melewati pekarangan sampai pada TK 33.05.04.2012-05.2005-05.2011-000 dengan koordinat  $7^{\circ} 44' 29,813''$  LS dan  $109^{\circ} 36' 59,723''$  BT yang terletak pada simpul batas antara Desa Jogomertan Kecamatan Petanahan dengan Desa Gebangsari dan Desa Klirong Kecamatan Klirong.

## Bagian Kedua Belas

### Penetapan dan Penegasan Batas Desa Kaliwungu

#### Pasal 26

Penetapan dan Penegasan Batas Desa Kaliwungu Kecamatan Klirong sebagaimana dimaksud dalam Pasal 3 huruf 1 memiliki batas-batas sebagai berikut:

- a. Batas sebelah utara : Desa Sitirejo Kecamatan Klirong
- b. Batas sebelah timur : Desa Jatimalang Kecamatan Klirong
- c. Batas sebelah selatan : Desa Klegenwonosari dan Desa Klirong Kecamatan Klirong
- d. Batas sebelah barat : Desa Tanjungsari Kecamatan Petanahan

#### Pasal 27

Penetapan dan Penegasan Batas Desa Kaliwungu Kecamatan Klirong sebagaimana dimaksud dalam Pasal 26 sebagai berikut:

- a. Penetapan Batas Desa pada segmen Desa Kaliwungu dengan Desa Sitirejo Kecamatan Klirong adalah:
  - 1. dimulai dari TK 33.05.04.2013-05.2012-05.2018-000 dengan koordinat 7° 43' 18,014" LS dan 109° 37' 29,286" BT yang merupakan simpul batas antara Desa Tanjungsari Kecamatan Petanahan dengan Desa Kaliwungu dan Desa Sitirejo Kecamatan Klirong;
  - 2. dari TK 33.05.04.2013-05.2012-05.2018-000 dilanjutkan mengarah ke timur mengikuti pematang sawah sampai pada TK 33.05.05.2012-05.2018-001 dengan koordinat 7° 43' 19,092" LS dan 109° 37' 35,020" BT yang terletak pada pematang sawah;
  - 3. TK 33.05.05.2012-05.2018-001 dilanjutkan mengarah ke timur melewati kebun sampai pada TK 33.05.05.2012-05.2018-002 dengan koordinat 7° 43' 19,163" LS dan 109° 37' 35,684" BT yang terletak pada kebun;
  - 4. TK 33.05.05.2012-05.2018-002 dilanjutkan mengarah ke utara mengikuti batas antara sawah dan pekarangan sampai pada TK 33.05.05.2012-05.2018-003 dengan koordinat 7° 43' 17,430" LS dan 109° 37' 35,792" BT yang terletak pada batas antara sawah dan pekarangan;
  - 5. TK 33.05.05.2012-05.2018-003 dilanjutkan mengarah ke timur mengikuti batas antara sawah dan pekarangan sampai pada TK 33.05.05.2012-05.2018-004 dengan koordinat 7° 43' 17,443" LS dan 109° 37' 36,446" BT yang terletak pada batas antara sawah dan pekarangan;

6. TK 33.05.05.2012-05.2018-004 dilanjutkan mengarah ke utara mengikuti batas antara sawah dan pekarangan sampai pada TK 33.05.05.2012-05.2018-005 dengan koordinat  $7^{\circ} 43' 11,774''$  LS dan  $109^{\circ} 37' 36,472''$  BT yang terletak pada batas antara sawah dan pekarangan;
7. TK 33.05.05.2012-05.2018-005 dilanjutkan mengarah ke timur melewati kebun sampai pada TK 33.05.05.2012-05.2018-006 dengan koordinat  $7^{\circ} 43' 11,771''$  LS dan  $109^{\circ} 37' 38,338''$  BT yang terletak pada kebun;
8. TK 33.05.05.2012-05.2018-006 dilanjutkan mengarah ke timur laut melewati kebun sampai pada TK 33.05.05.2012-05.2018-007 dengan koordinat  $7^{\circ} 43' 10,919''$  LS dan  $109^{\circ} 37' 38,504''$  BT yang terletak pada kebun;
9. TK 33.05.05.2012-05.2018-007 dilanjutkan mengarah ke timur melewati kebun sampai pada TK 33.05.05.2012-05.2018-008 dengan koordinat  $7^{\circ} 43' 10,910''$  LS dan  $109^{\circ} 37' 39,557''$  BT yang terletak pada kebun;
10. TK 33.05.05.2012-05.2018-008 dilanjutkan mengarah ke timur laut melewati kebun sampai pada TK 33.05.05.2012-05.2018-009 dengan koordinat  $7^{\circ} 43' 10,268''$  LS dan  $109^{\circ} 37' 39,795''$  BT yang terletak pada kebun;
11. TK 33.05.05.2012-05.2018-009 dilanjutkan mengarah ke timur melewati kebun sampai pada TK 33.05.05.2012-05.2018-010 dengan koordinat  $7^{\circ} 43' 9,952''$  LS dan  $109^{\circ} 37' 41,485''$  BT yang terletak pada tepi sebelah barat jalan desa;
12. TK 33.05.05.2012-05.2018-010 dilanjutkan mengarah ke timur melewati Jalan Desa sampai pada TK 33.05.05.2012-05.2018-011 dengan koordinat  $7^{\circ} 43' 9,950''$  LS dan  $109^{\circ} 37' 41,646''$  BT yang terletak pada tepi sebelah timur jalan desa;
13. TK 33.05.05.2012-05.2018-011 dilanjutkan mengarah ke timur melewati kebun sampai pada TK 33.05.05.2012-05.2018-012 dengan koordinat  $7^{\circ} 43' 9,960''$  LS dan  $109^{\circ} 37' 41,941''$  BT yang terletak pada as saluran drainase;
14. TK 33.05.05.2012-05.2018-012 dilanjutkan mengarah ke selatan menyusuri as saluran drainase sampai pada TK 33.05.05.2012-05.2018-013 dengan koordinat  $7^{\circ} 43' 10,601''$  LS dan  $109^{\circ} 37' 41,944''$  BT yang terletak pada as saluran drainase;
15. TK 33.05.05.2012-05.2018-013 dilanjutkan mengarah ke tenggara melewati kebun sampai pada TK 33.05.05.2012-05.2018-014 dengan koordinat  $7^{\circ} 43' 11,446''$  LS dan  $109^{\circ} 37' 43,684''$  BT yang terletak pada tepi sebelah utara Pemakaman Jetis;

16. TK 33.05.05.2012-05.2018-014 dilanjutkan mengarah ke tenggara melewati Pemakaman Jetis sampai pada TK 33.05.05.2012-05.2018-015 dengan koordinat  $7^{\circ} 43' 11,795''$  LS dan  $109^{\circ} 37' 43,814''$  BT yang terletak pada Pemakaman Jetis;
17. TK 33.05.05.2012-05.2018-015 dilanjutkan mengarah ke timur laut melewati Pemakaman Jetis sampai pada TK 33.05.05.2012-05.2018-016 dengan koordinat  $7^{\circ} 43' 11,567''$  LS dan  $109^{\circ} 37' 45,507''$  BT yang terletak pada tepi sebelah selatan Jalan Desa Kaliwungu;
18. TK 33.05.05.2012-05.2018-016 dilanjutkan mengarah ke timur laut melewati Jalan Desa Kaliwungu sampai pada TK 33.05.05.2012-05.2018-017 dengan koordinat  $7^{\circ} 43' 11,532''$  LS dan  $109^{\circ} 37' 45,621''$  BT yang terletak pada tepi sebelah utara Jalan Desa Kaliwungu;
19. TK 33.05.05.2012-05.2018-017 dilanjutkan mengarah ke timur laut melewati pekarangan sampai pada TK 33.05.05.2012-05.2018-018 dengan koordinat  $7^{\circ} 43' 11,398''$  LS dan  $109^{\circ} 37' 47,663''$  BT yang terletak pada kebun;
20. TK 33.05.05.2012-05.2018-018 dilanjutkan mengarah ke selatan melewati kebun sampai pada TK 33.05.05.2012-05.2018-019 dengan koordinat  $7^{\circ} 43' 16,741''$  LS dan  $109^{\circ} 37' 48,111''$  BT yang terletak pada kebun;
21. TK 33.05.05.2012-05.2018-019 dilanjutkan mengarah ke timur melewati kebun sampai pada TK 33.05.05.2012-05.2018-020 dengan koordinat  $7^{\circ} 43' 16,739''$  LS dan  $109^{\circ} 37' 48,781''$  BT yang terletak pada kebun;
22. TK 33.05.05.2012-05.2018-020 dilanjutkan mengarah ke tenggara melewati kebun sampai pada TK 33.05.05.2012-05.2018-021 dengan koordinat  $7^{\circ} 43' 21,207''$  LS dan  $109^{\circ} 37' 49,564''$  BT yang terletak pada kebun;
23. TK 33.05.05.2012-05.2018-021 dilanjutkan mengarah ke timur melewati kebun sampai pada TK 33.05.05.2012-05.2018-022 dengan koordinat  $7^{\circ} 43' 21,270''$  LS dan  $109^{\circ} 37' 52,045''$  BT yang terletak pada pematang sawah;
24. TK 33.05.05.2012-05.2018-022 dilanjutkan mengarah ke selatan mengikuti pematang sawah sampai pada TK 33.05.05.2012-05.2018-023 dengan koordinat  $7^{\circ} 43' 26,055''$  LS dan  $109^{\circ} 37' 51,723''$  BT yang terletak pada tepi sebelah utara saluran irigasi;

25. TK 33.05.05.2012-05.2018-023 dilanjutkan mengarah ke timur menyusuri tepi sebelah utara saluran irigasi sampai pada TK 33.05.05.2012-05.2018-024 dengan koordinat  $7^{\circ} 43' 26,055''$  LS dan  $109^{\circ} 37' 52,869''$  BT yang terletak pada tepi sebelah barat Jalan Sokka Petanahan;
26. TK 33.05.05.2012-05.2018-024 dilanjutkan mengarah ke timur melewati Jalan Sokka Petanahan sampai pada TK 33.05.05.2012-05.2018-025 dengan koordinat  $7^{\circ} 43' 26,067''$  LS dan  $109^{\circ} 37' 53,173''$  BT yang terletak pada tepi sebelah timur Jalan Sokka Petanahan; dan
27. TK 33.05.05.2012-05.2018-025 dilanjutkan mengarah ke timur mengikuti pematang sawah sampai pada TK 33.05.05.2012-05.2013-05.2018-000 dengan koordinat  $7^{\circ} 43' 26,251''$  LS dan  $109^{\circ} 38' 3,946''$  BT yang terletak pada simpul batas antara Desa Kaliwungu, Desa Jatimalang, dan Desa Sitirejo Kecamatan Klirong.

b. Penetapan Batas Desa pada segmen Desa Kaliwungu dengan Desa Jatimalang Kecamatan Klirong adalah:

1. dimulai dari TK 33.05.05.2012-05.2013-05.2018-000 dengan koordinat  $7^{\circ} 43' 26,251''$  LS dan  $109^{\circ} 38' 3,946''$  BT yang merupakan simpul batas antara Desa Kaliwungu, Desa Jatimalang, dan Desa Sitirejo Kecamatan Klirong;
2. TK 33.05.05.2012-05.2013-05.2018-000 dilanjutkan mengarah ke selatan mengikuti pematang sawah kurang lebih 504 (lima ratus empat) meter sampai pada TK 33.05.05.2012-05.2013-001 dengan koordinat  $7^{\circ} 43' 41,822''$  LS dan  $109^{\circ} 37' 59,277''$  BT yang terletak pada sawah;
3. TK 33.05.05.2012-05.2013-001 dilanjutkan mengarah ke selatan mengikuti pematang sawah kurang lebih 511 (lima ratus sebelas) meter sampai pada TK 33.05.05.2012-05.2013-002 dengan koordinat  $7^{\circ} 43' 57,967''$  LS dan  $109^{\circ} 37' 55,363''$  BT yang terletak pada sawah; dan
4. TK 33.05.05.2012-05.2013-002 dilanjutkan mengarah ke barat mengikuti pematang sawah kurang lebih 62 (enam puluh dua) meter, lalu ke arah selatan kurang lebih 133 (seratus tiga puluh tiga) meter sampai pada TK 33.05.05.2010-05.2012-05.2013-000 dengan koordinat  $7^{\circ} 44' 2,094''$  LS dan  $109^{\circ} 37' 53,052''$  BT yang terletak pada simpul batas antara Desa Klegenwonosari, Desa Kaliwungu, dan Desa Jatimalang Kecamatan Klirong.

- c. Penetapan Batas Desa pada segmen Desa Kaliwungu dengan Desa Klegenwonosari Kecamatan Klirong adalah:
1. dimulai dari TK 33.05.05.2010-05.2011-05.2012-000 dengan koordinat  $7^{\circ} 43' 58,954''$  LS dan  $109^{\circ} 37' 47,513''$  BT yang merupakan simpul batas antara Desa Klegenwonosari, Desa Klirong, dan Desa Kaliwungu Kecamatan Klirong;
  2. dari TK 33.05.05.2010-05.2011-05.2012-000 dilanjutkan mengarah ke tenggara melewati jalan sampai pada TK 33.05.05.2010-05.2012-001 dengan koordinat  $7^{\circ} 43' 59,036''$  LS dan  $109^{\circ} 37' 47,706''$  BT yang terletak pada pematang sawah; dan
  3. TK 33.05.05.2010-05.2012-001 dilanjutkan mengarah ke timur mengikuti pematang sawah kurang lebih 49 (empat puluh sembilan) meter, lalu ke arah barat daya kurang lebih 91 (sembilan puluh satu) meter, lalu ke arah tenggara kurang lebih 119 (seratus sembilan belas) meter, lalu ke arah timur laut kurang lebih 45 (empat puluh lima) meter sampai pada TK 33.05.05.2010-05.2012-05.2013-000 dengan koordinat  $7^{\circ} 44' 2,094''$  LS dan  $109^{\circ} 37' 53,052''$  BT yang terletak pada simpul batas antara Desa Klegenwonosari, Desa Kaliwungu, dan Desa Jatimalang Kecamatan Klirong.
- d. Penetapan Batas Desa pada segmen Desa Kaliwungu dengan Desa Klirong Kecamatan Klirong adalah:
1. dimulai dari TK 33.05.04.2013-05.2011-05.2012-000 dengan koordinat  $7^{\circ} 43' 41,491''$  LS dan  $109^{\circ} 37' 20,575''$  BT yang merupakan simpul batas antara Desa Tanjungsari Kecamatan Petanahan dengan Desa Klirong dan Desa Kaliwungu Kecamatan Klirong;
  2. dari TK 33.05.04.2013-05.2011-05.2012-000 dilanjutkan mengarah ke timur mengikuti pematang sawah sampai pada TK 33.05.05.2011-05.2012-001 dengan koordinat  $7^{\circ} 43' 42,642''$  LS dan  $109^{\circ} 37' 24,306''$  BT yang terletak pada pematang sawah;
  3. TK 33.05.05.2011-05.2012-001 dilanjutkan mengarah ke selatan mengikuti pematang sawah sampai pada TK 33.05.05.2011-05.2012-002 dengan koordinat  $7^{\circ} 43' 44,739''$  LS dan  $109^{\circ} 37' 23,952''$  BT yang terletak pada pematang sawah;
  4. TK 33.05.05.2011-05.2012-002 dilanjutkan mengarah ke timur mengikuti pematang sawah sampai pada TK 33.05.05.2011-05.2012-003 dengan koordinat  $7^{\circ} 43' 45,249''$  LS dan  $109^{\circ} 37' 25,623''$  BT yang terletak pada pematang sawah;

5. TK 33.05.05.2011-05.2012-003 dilanjutkan mengarah ke selatan mengikuti pematang sawah sampai pada TK 33.05.05.2011-05.2012-004 dengan koordinat  $7^{\circ} 43' 49,193''$  LS dan  $109^{\circ} 37' 24,986''$  BT yang terletak pada pematang sawah;
6. TK 33.05.05.2011-05.2012-004 dilanjutkan mengarah ke timur mengikuti pematang sawah sampai pada TK 33.05.05.2011-05.2012-005 dengan koordinat  $7^{\circ} 43' 49,480''$  LS dan  $109^{\circ} 37' 28,583''$  BT yang terletak pada pematang sawah;
7. TK 33.05.05.2011-05.2012-005 dilanjutkan mengarah ke timur laut mengikuti pematang sawah sampai pada TK 33.05.05.2011-05.2012-006 dengan koordinat  $7^{\circ} 43' 48,082''$  LS dan  $109^{\circ} 37' 29,210''$  BT yang terletak pada pematang sawah;
8. TK 33.05.05.2011-05.2012-006 dilanjutkan mengarah ke timur mengikuti pematang sawah sampai pada TK 33.05.05.2011-05.2012-007 dengan koordinat  $7^{\circ} 43' 49,546''$  LS dan  $109^{\circ} 37' 35,211''$  BT yang terletak pada pematang sawah;
9. TK 33.05.05.2011-05.2012-007 dilanjutkan mengarah ke selatan mengikuti pematang sawah sampai pada TK 33.05.05.2011-05.2012-008 dengan koordinat  $7^{\circ} 43' 50,642''$  LS dan  $109^{\circ} 37' 35,156''$  BT yang terletak pada pematang sawah;
10. TK 33.05.05.2011-05.2012-008 dilanjutkan mengarah ke timur mengikuti pematang sawah sampai pada TK 33.05.05.2011-05.2012-009 dengan koordinat  $7^{\circ} 43' 50,658''$  LS dan  $109^{\circ} 37' 35,682''$  BT yang terletak pada pematang sawah;
11. TK 33.05.05.2011-05.2012-009 dilanjutkan mengarah ke selatan mengikuti pematang sawah sampai pada TK 33.05.05.2011-05.2012-010 dengan koordinat  $7^{\circ} 43' 55,825''$  LS dan  $109^{\circ} 37' 34,933''$  BT yang terletak pada Sungai Kating;
12. TK 33.05.05.2011-05.2012-010 dilanjutkan mengarah ke timur menyusuri as Sungai Kating sampai pada TK 33.05.05.2011-05.2012-011 dengan koordinat  $7^{\circ} 43' 56,882''$  LS dan  $109^{\circ} 37' 47,935''$  BT yang terletak pada Jalan Sokka Petanahan; dan
13. TK 33.05.05.2011-05.2012-011 dilanjutkan mengarah ke selatan mengikuti as Jalan Sokka Petanahan sampai pada TK 33.05.05.2010-05.2011-05.2012-000 dengan koordinat  $7^{\circ} 43' 58,954''$  LS dan  $109^{\circ} 37' 47,513''$  BT yang terletak pada simpul batas antara Desa Klegenwonosari, Desa Klirong, dan Desa Kaliwungu Kecamatan Klirong.

- e. Penetapan Batas Desa pada segmen Desa Kaliwungu Kecamatan Klirong dengan Desa Tanjungsari Kecamatan Petanahan adalah:
1. dimulai dari TK 33.05.04.2013-05.2011-05.2012-000 dengan koordinat  $7^{\circ} 43' 41,491''$  LS dan  $109^{\circ} 37' 20,575''$  BT yang merupakan simpul batas antara Desa Tanjungsari Kecamatan Petanahan dengan Desa Klirong dan Desa Kaliwungu Kecamatan Klirong;
  2. dari TK 33.05.04.2013-05.2011-05.2012-000 dilanjutkan mengarah ke timur laut mengikuti pematang sawah kurang lebih 50 (lima puluh) meter, lalu ke arah timur kurang lebih 49 empat puluh sembilan) meter, lalu ke arah timur laut kurang lebih 53 (lima puluh tiga) meter, lalu ke arah timur kurang lebih 95 (sembilan puluh lima) meter sampai pada TK 33.05.04.2013-05.2012-001 dengan koordinat  $7^{\circ} 43' 39,002''$  LS dan  $109^{\circ} 37' 26,572''$  BT yang terletak pada sawah;
  3. TK 33.05.04.2013-05.2012-001 dilanjutkan mengarah ke utara mengikuti pematang sawah kurang lebih 245 (dua ratus empat puluh lima) meter, lalu ke arah barat kurang lebih 37 (tiga puluh tujuh) meter sampai pada TK 33.05.04.2013-05.2012-002 dengan koordinat  $7^{\circ} 43' 31,097''$  LS dan  $109^{\circ} 37' 26,641''$  BT yang terletak pada batas sawah dan pekarangan;
  4. TK 33.05.04.2013-05.2012-002 dilanjutkan mengarah ke barat mengikuti batas sawah dan pekarangan sampai pada TK 33.05.04.2013-05.2012-003 dengan koordinat  $7^{\circ} 43' 30,986''$  LS dan  $109^{\circ} 37' 23,926''$  BT yang terletak pada pekarangan;
  5. TK 33.05.04.2013-05.2012-003 dilanjutkan mengarah ke timur laut mengikuti pekarangan sampai pada TK 33.05.04.2013-05.2012-004 dengan koordinat  $7^{\circ} 43' 28,947''$  LS dan  $109^{\circ} 37' 24,357''$  BT yang terletak pada pekarangan;
  6. TK 33.05.04.2013-05.2012-004 dilanjutkan mengarah ke tenggara menyusuri saluran air sampai pada TK 33.05.04.2013-05.2012-005 dengan koordinat  $7^{\circ} 43' 24,793''$  LS dan  $109^{\circ} 37' 26,286''$  BT yang terletak pada saluran air;
  7. TK 33.05.04.2013-05.2012-005 dilanjutkan mengarah ke timur melewati permukiman sampai pada TK 33.05.04.2013-05.2012-006 dengan koordinat  $7^{\circ} 43' 24,948''$  LS dan  $109^{\circ} 37' 27,300''$  BT yang terletak pada permukiman;
  8. TK 33.05.04.2013-05.2012-006 dilanjutkan mengarah ke tenggara mengikuti batas sawah dan pekarangan sampai pada TK 33.05.04.2013-05.2012-007 dengan koordinat  $7^{\circ} 43' 25,570''$  LS dan  $109^{\circ} 37' 28,165''$  BT yang terletak pada batas sawah dan pekarangan;

9. TK 33.05.04.2013-05.2012-007 dilanjutkan mengarah ke timur laut mengikuti pematang sawah sampai pada TK 33.05.04.2013-05.2012-008 dengan koordinat  $7^{\circ} 43' 24,908''$  LS dan  $109^{\circ} 37' 28,462''$  BT yang terletak pada sawah;
10. TK 33.05.04.2013-05.2012-008 dilanjutkan mengarah ke barat mengikuti batas sawah dan pekarangan sampai pada TK 33.05.04.2013-05.2012-009 dengan koordinat  $7^{\circ} 43' 21,371''$  LS dan  $109^{\circ} 37' 28,844''$  BT yang terletak pada jalan;
11. TK 33.05.04.2013-05.2012-009 dilanjutkan mengarah ke utara melewati jalan sampai pada TK 33.05.04.2013-05.2012-010 dengan koordinat  $7^{\circ} 43' 21,094''$  LS dan  $109^{\circ} 37' 28,873''$  BT yang terletak pada sawah; dan
12. TK 33.05.04.2013-05.2012-010 dilanjutkan mengarah ke timur laut mengikuti pematang sawah sampai pada TK 33.05.04.2013-05.2012-05.2018-000 dengan koordinat  $7^{\circ} 43' 18,014''$  LS dan  $109^{\circ} 37' 29,286''$  BT yang terletak pada simpul batas antara Desa Tanjungsari Kecamatan Petanahan dengan Desa Kaliwungu dan Desa Sitirejo Kecamatan Klirong.

### Bagian Ketiga Belas

#### Penetapan dan Penegasan Batas Desa Jatimalang

##### Pasal 28

Penetapan dan Penegasan Batas Desa Jatimalang Kecamatan Klirong sebagaimana dimaksud dalam Pasal 3 huruf m memiliki batas-batas sebagai berikut:

- a. Batas sebelah Utara : Desa Tambakagung Kecamatan Klirong
- b. Batas sebelah Timur : Desa Jerukagung Kecamatan Klirong
- c. Batas sebelah Selatan : Desa Klegenwonosari Kecamatan Klirong
- d. Batas sebelah Barat : Desa Kaliwungu dan Desa Sitirejo Kecamatan Klirong

##### Pasal 29

Penetapan dan Penegasan Batas Desa Jatimalang Kecamatan Klirong sebagaimana dimaksud dalam Pasal 28 sebagai berikut:

- a. Penetapan Batas Desa pada segmen Desa Jatimalang dengan Desa Tambakagung Kecamatan Klirong adalah:
  1. dimulai dari TK 33.05.05.2013-05.2017-05.2018-000 dengan koordinat  $7^{\circ} 43' 11,369''$  LS dan  $109^{\circ} 38' 5,596''$  BT yang merupakan simpul batas antara Desa Jatimalang, Desa Tambakagung, dan Desa Sitirejo Kecamatan Klirong;

2. dari TK 33.05.05.2013-05.2017-05.2018-000 dilanjutkan mengarah ke timur mengikuti pematang sawah sampai pada TK 33.05.05.2013-05.2017-001 dengan koordinat 7° 43' 12,510" LS dan 109° 38' 14,895" BT yang terletak pada tegalan;
3. TK 33.05.05.2013-05.2017-001 dilanjutkan mengarah ke utara melewati pekarangan sampai pada TK 33.05.05.2013-05.2017-002 dengan koordinat 7° 42' 59,766" LS dan 109° 38' 18,099" BT yang terletak pada sawah;
4. TK 33.05.05.2013-05.2017-002 dilanjutkan mengarah ke timur mengikuti pematang sawah kurang lebih 120 (seratus dua puluh) meter lalu ke arah selatan kurang lebih 132 (seratus tiga puluh dua) meter, lalu ke arah timur kurang lebih 50 (lima puluh) meter sampai pada TK 33.05.05.2013-05.2017-003 dengan koordinat 7° 43' 4,911" LS dan 109° 38' 22,572" BT yang terletak pada sawah;
5. TK 33.05.05.2013-05.2017-003 dilanjutkan mengarah ke selatan mengikuti pematang sawah kurang lebih 37 (tiga puluh tujuh) meter lalu ke arah Timur kurang lebih 21 (dua puluh satu) meter, lalu ke arah barat daya kurang lebih 96 (sembilan puluh enam) meter lalu ke arah barat kurang lebih 27 (dua puluh tujuh) meter, lalu ke arah selatan kurang lebih 205 (dua ratus lima) meter sampai pada TK 33.05.05.2013-05.2017-004 dengan koordinat 7° 43' 15,411" LS dan 109° 38' 19,026" BT yang terletak pada jalan;
6. TK 33.05.05.2013-05.2017-004 dilanjutkan mengarah ke timur mengikuti as jalan sampai pada TK 33.05.05.2013-05.2017-005 dengan koordinat 7° 43' 16,147" LS dan 109° 38' 22,306" BT yang terletak pada jalan
7. TK 33.05.05.2013-05.2017-005 dilanjutkan mengarah ke utara menyusuri parit sampai pada TK 33.05.05.2013-05.2017-006 dengan koordinat 7° 43' 5,538" LS dan 109° 38' 26,501" BT yang terletak pada pekarangan;
8. TK 33.05.05.2013-05.2017-006 dilanjutkan mengarah ke timur melewati pekarangan sampai pada TK 33.05.05.2013-05.2017-007 dengan koordinat 7° 43' 7,662" LS dan 109° 38' 32,646" BT yang terletak pada pekarangan;
9. TK 33.05.05.2013-05.2017-007 dilanjutkan mengarah ke barat daya mengikuti as jalan sampai pada TK 33.05.05.2013-05.2017-008 dengan koordinat 7° 43' 18,885" LS dan 109° 38' 32,091" BT yang terletak pada sawah; dan

10. TK 33.05.05.2013-05.2017-008 dilanjutkan mengarah ke tenggara menyusuri as parit sampai pada TK 33.05.05.2009-05.2013-05.2017-000 dengan koordinat  $7^{\circ} 43' 22,277''$  LS dan  $109^{\circ} 38' 37,147''$  BT yang terletak pada simpul batas antara Desa Jerukagung, Desa Jatimalang, dan Desa Tambakagung Kecamatan Klirong.

b. Penetapan Batas Desa pada segmen Desa Jatimalang dengan Desa Jerukagung Kecamatan Klirong adalah:

1. dimulai dari TK 33.05.05.2009-05.2010-05.2013-000 dengan koordinat  $7^{\circ} 43' 55,684''$  LS dan  $109^{\circ} 38' 17,810''$  BT yang merupakan simpul batas antara Desa Jerukagung, Desa Klegenwonosari, dan Desa Jatimalang Kecamatan Klirong;
2. dari TK 33.05.05.2009-05.2010-05.2013-000 dilanjutkan mengarah ke timur mengikuti pematang sawah kurang lebih 14 (empat belas) meter, lalu ke arah timur laut kurang lebih 7 (tujuh) meter, lalu ke arah timur kurang lebih 81 (delapan puluh satu) meter sampai pada TK 33.05.05.2009-05.2013-001 dengan koordinat  $7^{\circ} 43' 55,761''$  LS dan  $109^{\circ} 38' 21,122''$  BT yang terletak pada jalan;
3. TK 33.05.05.2009-05.2013-001 dilanjutkan mengarah ke utara mengikuti tepi sisi barat jalan sampai pada TK 33.05.05.2009-05.2013-002 dengan koordinat  $7^{\circ} 43' 55,483''$  LS dan  $109^{\circ} 38' 21,129''$  BT yang terletak pada jalan;
4. TK 33.05.05.2009-05.2013-002 dilanjutkan mengarah ke timur melewati jalan sampai pada TK 33.05.05.2009-05.2013-003 dengan koordinat  $7^{\circ} 43' 55,470''$  LS dan  $109^{\circ} 38' 21,402''$  BT yang terletak pada jalan;
5. TK 33.05.05.2009-05.2013-003 dilanjutkan mengarah ke timur melewati kebun sampai pada TK 33.05.05.2009-05.2013-004 dengan koordinat  $7^{\circ} 43' 55,482''$  LS dan  $109^{\circ} 38' 25,118''$  BT yang terletak pada saluran air;
6. TK 33.05.05.2009-05.2013-004 dilanjutkan mengarah ke utara menyusuri as saluran air sampai pada TK 33.05.05.2009-05.2013-005 dengan koordinat  $7^{\circ} 43' 53,621''$  LS dan  $109^{\circ} 38' 25,165''$  BT yang terletak pada jalan;
7. TK 33.05.05.2009-05.2013-005 dilanjutkan mengarah ke utara menyusuri as saluran air sampai pada TK 33.05.05.2009-05.2013-006 dengan koordinat  $7^{\circ} 43' 50,188''$  LS dan  $109^{\circ} 38' 25,207''$  BT yang terletak pada Sungai Kating;
8. TK 33.05.05.2009-05.2013-006 dilanjutkan mengarah ke timur laut menyusuri as Sungai Kating sampai pada TK 33.05.05.2009-05.2013-007 dengan koordinat  $7^{\circ} 43' 49,280''$  LS dan  $109^{\circ} 38' 28,824''$  BT yang terletak pada Sungai Kating;

9. TK 33.05.05.2009-05.2013-007 dilanjutkan mengarah ke utara mengikuti pematang sawah kurang lebih 40 (empat puluh) meter, lalu ke arah timur kurang lebih 16 (enam belas) meter, lalu ke arah utara kurang lebih 55 (lima puluh lima) meter sampai pada TK 33.05.05.2009-05.2013-008 dengan koordinat  $7^{\circ} 43' 46,170''$  LS dan  $109^{\circ} 38' 29,440''$  BT yang terletak pada pematang sawah;
10. TK 33.05.05.2009-05.2013-008 dilanjutkan mengarah ke timur mengikuti pematang sawah kurang lebih 8 (delapan) meter, lalu ke arah utara kurang lebih 39 (tiga puluh sembilan) meter, lalu ke arah timur laut kurang lebih 18 (delapan belas) meter sampai pada TK 33.05.05.2009-05.2013-009 dengan koordinat  $7^{\circ} 43' 44,753''$  LS dan  $109^{\circ} 38' 30,320''$  BT yang terletak pada pematang sawah;
11. TK 33.05.05.2009-05.2013-009 dilanjutkan mengarah ke utara mengikuti pematang sawah kurang lebih 14 (empat belas) meter, lalu ke arah barat kurang lebih 7 (tujuh) meter, lalu ke arah timur laut kurang lebih 80 (delapan puluh) meter sampai pada TK 33.05.05.2009-05.2013-010 dengan koordinat  $7^{\circ} 43' 41,672''$  LS dan  $109^{\circ} 38' 30,667''$  BT yang terletak pada pematang sawah;
12. TK 33.05.05.2009-05.2013-010 dilanjutkan mengarah ke barat laut mengikuti pematang sawah kurang lebih 48 (empat puluh delapan) meter, lalu ke arah timur laut 47 (empat puluh tujuh) meter, lalu ke arah timur kurang lebih 16 (enam belas) meter sampai pada TK 33.05.05.2009-05.2013-011 dengan koordinat  $7^{\circ} 43' 39,847''$  LS dan  $109^{\circ} 38' 29,958''$  BT yang terletak pada pematang sawah;
13. TK 33.05.05.2009-05.2013-011 dilanjutkan mengarah ke utara mengikuti pematang sawah kurang lebih 188 (seratus delapan puluh delapan) meter, lalu ke arah barat kurang lebih 21 (dua puluh satu) meter, lalu ke arah timur laut kurang lebih 171 (seratus tujuh puluh satu) meter sampai pada TK 33.05.05.2009-05.2013-012 dengan koordinat  $7^{\circ} 43' 28,322''$  LS dan  $109^{\circ} 38' 31,624''$  BT yang terletak pada pematang sawah;
14. TK 33.05.05.2009-05.2013-012 dilanjutkan mengarah ke tenggara mengikuti pematang sawah kurang lebih 59 (lima puluh sembilan) meter, lalu ke arah timur laut kurang lebih 103 (seratus tiga) meter, lalu ke arah tenggara kurang lebih 58 (lima puluh delapan) meter sampai pada TK 33.05.05.2009-05.2013-013 dengan koordinat  $7^{\circ} 43' 25,913''$  LS dan  $109^{\circ} 38' 36,376''$  BT yang terletak pada saluran irigasi; dan

15. TK 33.05.05.2009-05.2013-013 dilanjutkan mengarah ke utara menyusuri as saluran air sampai pada TK 33.05.05.2009-05.2013-05.2017-000 dengan koordinat  $7^{\circ} 43' 22,277''$  LS dan  $109^{\circ} 38' 37,147''$  BT yang terletak pada simpul batas antara Desa Jerukagung, Desa Jatimalang, dan Desa Tambakagung Kecamatan Klirong.

c. Penetapan Batas Desa pada segmen Desa Jatimalang dengan Desa Klegenwonosari Kecamatan Klirong adalah:

1. dimulai dari TK 33.05.05.2010-05.2012-05.2013-000 dengan koordinat  $7^{\circ} 44' 2,094''$  LS dan  $109^{\circ} 37' 53,052''$  BT yang merupakan simpul batas antara Desa Klegenwonosari, Desa Kaliwungu, dan Desa Jatimalang Kecamatan Klirong;
2. dari TK 33.05.05.2010-05.2012-05.2013-000 dilanjutkan mengarah ke tenggara mengikuti pematang sawah kurang lebih 61 (enam puluh satu) meter, lalu ke arah timur laut kurang lebih 69 (enam puluh sembilan) meter sampai pada TK 33.05.05.2010-05.2013-001 dengan koordinat  $7^{\circ} 44' 2,585''$  LS dan  $109^{\circ} 37' 56,820''$  BT yang terletak pada pematang sawah;
3. TK 33.05.05.2010-05.2013-001 dilanjutkan mengarah ke tenggara mengikuti pematang sawah kurang lebih 44 (empat puluh empat) meter, lalu ke arah timur laut kurang lebih 46 (empat puluh enam) meter sampai pada TK 33.05.05.2010-05.2013-002 dengan koordinat  $7^{\circ} 44' 2,905''$  LS dan  $109^{\circ} 37' 59,717''$  BT yang terletak pada jalan;
4. TK 33.05.05.2010-05.2013-002 dilanjutkan mengarah ke timur mengikuti pematang sawah kurang lebih 19 (sembilan belas) meter, lalu ke arah timur laut kurang lebih 65 (enam puluh lima) meter sampai pada TK 33.05.05.2010-05.2013-003 dengan koordinat  $7^{\circ} 44' 1,340''$  LS dan  $109^{\circ} 38' 1,624''$  BT yang terletak pada terbis;
5. TK 33.05.05.2010-05.2013-003 dilanjutkan mengarah ke timur laut melewati kebun kurang lebih 15 (lima belas) meter, lalu ke arah timur kurang lebih 25 (dua puluh lima) meter, lalu ke arah timur laut kurang lebih 80 (delapan puluh) meter, lalu ke arah timur kurang lebih 10 (sepuluh) meter sampai pada TK 33.05.05.2010-05.2013-004 dengan koordinat  $7^{\circ} 43' 58,532''$  LS dan  $109^{\circ} 38' 3,998''$  BT yang terletak pada terbis;
6. TK 33.05.05.2010-05.2013-004 dilanjutkan mengarah ke timur mengikuti pematang sawah sampai pada TK 33.05.05.2010-05.2013-005 dengan koordinat  $7^{\circ} 43' 58,553''$  LS dan  $109^{\circ} 38' 4,439''$  BT yang terletak pada saluran air;

7. TK 33.05.05.2010-05.2013-005 dilanjutkan mengarah ke utara menyusuri as saluran air sampai pada TK 33.05.05.2010-05.2013-006 dengan koordinat  $7^{\circ} 43' 58,064''$  LS dan  $109^{\circ} 38' 4,467''$  BT yang terletak pada saluran air;
8. TK 33.05.05.2010-05.2013-006 dilanjutkan mengarah ke utara melewati Sungai Kating sampai pada TK 33.05.05.2010-05.2013-007 dengan koordinat  $7^{\circ} 43' 57,792''$  LS dan  $109^{\circ} 38' 4,512''$  BT yang terletak pada Sungai Kating;
9. TK 33.05.05.2010-05.2013-007 dilanjutkan mengarah ke utara melewati kebun kurang lebih 44 (empat puluh empat) meter, lalu ke arah timur kurang lebih 31 (tiga puluh satu) meter sampai pada TK 33.05.05.2010-05.2013-008 dengan koordinat  $7^{\circ} 43' 56,424''$  LS dan  $109^{\circ} 38' 5,706''$  BT yang terletak pada kebun;
10. TK 33.05.05.2010-05.2013-008 dilanjutkan mengarah ke barat melewati kebun sampai pada TK 33.05.05.2010-05.2013-009 dengan koordinat  $7^{\circ} 43' 52,920''$  LS dan  $109^{\circ} 38' 6,642''$  BT yang terletak pada kebun;
11. TK 33.05.05.2010-05.2013-009 dilanjutkan mengarah ke selatan melewati kebun kurang lebih 25 (dua puluh lima) meter, lalu ke arah utara kurang lebih 36 (tiga puluh enam) meter, lalu ke arah tenggara kurang lebih 179 (seratus tujuh puluh sembilan) meter, lalu ke arah selatan kurang lebih 66 (enam puluh enam) meter sampai pada TK 33.05.05.2010-05.2013-010 dengan koordinat  $7^{\circ} 43' 55,078''$  LS dan  $109^{\circ} 38' 11,522''$  BT yang terletak pada Sungai Kating;
12. TK 33.05.05.2010-05.2013-010 dilanjutkan mengarah ke timur laut menyusuri as Sungai Kating sampai pada TK 33.05.05.2010-05.2013-011 dengan koordinat  $7^{\circ} 43' 52,688''$  LS dan  $109^{\circ} 38' 17,172''$  BT yang terletak pada Sungai Kating;
13. TK 33.05.05.2010-05.2013-011 dilanjutkan mengarah ke tenggara melewati Sungai Kating sampai pada TK 33.05.05.2010-05.2013-012 dengan koordinat  $7^{\circ} 43' 52,873''$  LS dan  $109^{\circ} 38' 17,250''$  BT yang terletak pada pematang sawah;
14. TK 33.05.05.2010-05.2013-012 dilanjutkan mengarah ke tenggara mengikuti pematang sawah kurang lebih 24 (dua puluh empat) meter, lalu ke arah timur kurang lebih 26 (dua puluh enam) meter, lalu ke arah selatan kurang lebih 30 (tiga puluh) meter sampai pada TK 33.05.05.2010-05.2013-013 dengan koordinat  $7^{\circ} 43' 54,581''$  LS dan  $109^{\circ} 38' 18,210''$  BT yang terletak pada pematang sawah; dan

15. TK 33.05.05.2010-05.2013-013 dilanjutkan mengarah ke barat daya mengikuti pematang sawah kurang lebih 48 (empat puluh delapan) meter, lalu ke arah selatan kurang lebih 28 (dua puluh delapan) meter, lalu ke arah timur kurang lebih 34 (tiga puluh empat) meter sampai pada TK 33.05.05.2009-05.2010-05.2013-000 dengan koordinat  $7^{\circ} 43' 55,684''$  LS dan  $109^{\circ} 38' 17,810''$  BT yang terletak pada simpul batas antara Desa Jerukagung, Desa Klegenwonosari, dan Desa Jatimalang Kecamatan Klirong.

d. Penetapan Batas Desa pada segmen Desa Jatimalang dengan Desa Kaliwungu Kecamatan Klirong adalah:

1. dimulai dari TK 33.05.05.2012-05.2013-05.2018-000 dengan koordinat  $7^{\circ} 43' 26,251''$  LS dan  $109^{\circ} 38' 3,946''$  BT yang merupakan simpul batas antara Desa Kaliwungu, Desa Jatimalang, dan Desa Sitirejo Kecamatan Klirong;
2. dari TK 33.05.05.2012-05.2013-05.2018-00 dilanjutkan mengarah ke selatan mengikuti pematang sawah kurang lebih 504 (lima ratus empat) meter sampai pada TK 33.05.05.2012-05.2013-001 dengan koordinat  $7^{\circ} 43' 41,822''$  LS dan  $109^{\circ} 37' 59,277''$  BT yang terletak pada sawah;
3. TK 33.05.05.2012-05.2013-001 dilanjutkan mengarah ke selatan mengikuti pematang sawah kurang lebih 511 (lima ratus sebelas) meter sampai pada TK 33.05.05.2012-05.2013-002 dengan koordinat  $7^{\circ} 43' 57,967''$  LS dan  $109^{\circ} 37' 55,363''$  BT yang terletak pada sawah; dan
4. TK 33.05.05.2012-05.2013-002 dilanjutkan mengarah ke barat mengikuti pematang sawah kurang lebih 62 (enam puluh dua) meter, lalu ke arah selatan kurang lebih 133 (seratus tiga puluh tiga) meter sampai pada TK 33.05.05.2010-05.2012-05.2013-000 dengan koordinat  $7^{\circ} 44' 2,094''$  LS dan  $109^{\circ} 37' 53,052''$  BT yang terletak pada simpul batas antara Desa Klegenwonosari, Desa Kaliwungu, dan Desa Jatimalang Kecamatan Klirong.

e. Penetapan Batas Desa pada segmen Desa Jatimalang dengan Desa Sitirejo Kecamatan Klirong adalah:

1. dimulai dari TK 33.05.05.2012-05.2013-05.2018-000 dengan koordinat  $7^{\circ} 43' 26,251''$  LS dan  $109^{\circ} 38' 3,946''$  BT yang merupakan simpul batas antara Desa Kaliwungu, Desa Jatimalang, dan Desa Sitirejo Kecamatan Klirong; dan

2. dari TK 33.05.05.2012-05.2013-05.2018-000 dilanjutkan mengarah ke selatan mengikuti pematang sawah kurang lebih 461 (empat ratus enam puluh satu) meter sampai pada TK 33.05.05.2013-05.2017-05.2018-000 dengan koordinat  $7^{\circ} 43' 11,369''$  LS dan  $109^{\circ} 38' 5,596''$  BT yang terletak pada simpul batas antara Desa Jatimalang, Desa Tambakagung, dan Desa Sitirejo Kecamatan Klirong.

#### Bagian Keempat Belas

#### Penetapan dan Penegasan Batas Desa Karangglonggong

##### Pasal 30

Penetapan dan Penegasan Batas Desa Karangglonggong Kecamatan Klirong sebagaimana dimaksud dalam Pasal 3 huruf n memiliki batas-batas sebagai berikut:

- a. Batas sebelah Utara : Desa Wotbuwono Kecamatan Klirong
- b. Batas sebelah Timur : Desa Ranterejo Kecamatan Klirong
- c. Batas sebelah Selatan : Desa Jerukagung Kecamatan Klirong
- d. Batas sebelah Barat : Desa Tambakagung Kecamatan Klirong

##### Pasal 31

Penetapan dan Penegasan Batas Desa Karangglonggong Kecamatan Klirong sebagaimana dimaksud dalam Pasal 30 sebagai berikut:

- a. Penetapan Batas Desa pada segmen Desa Karangglonggong dengan Desa Wotbuwono Kecamatan Klirong adalah:
  1. dimulai dari TK 33.05.05.2014-05.2016-05.2017-000 dengan koordinat  $7^{\circ} 42' 47,500''$  LS dan  $109^{\circ} 38' 50,300''$  BT yang merupakan simpul batas antara Desa Karangglonggong, Desa Wotbuwono, dan Desa Tambakagung Kecamatan Klirong;
  2. dari TK 33.05.05.2014-05.2016-05.2017-000 dilanjutkan mengarah ke timur mengikuti pematang sawah sampai pada TK 33.05.05.2014-05.2016-001 dengan koordinat  $7^{\circ} 42' 47,820''$  LS dan  $109^{\circ} 38' 52,227''$  BT yang terletak pada pematang sawah;
  3. TK 33.05.05.2014-05.2016-001 lalu dilanjutkan mengarah ke selatan mengikuti pematang sawah sampai pada TK 33.05.05.2014-05.2016-002 dengan koordinat  $7^{\circ} 42' 51,642''$  LS dan  $109^{\circ} 38' 51,511''$  BT yang terletak pada pematang sawah;
  4. TK 33.05.05.2014-05.2016-002 dilanjutkan mengarah ke barat laut mengikuti pematang sawah sampai pada TK 33.05.05.2014-05.2016-003 dengan koordinat  $7^{\circ} 42' 51,545''$  LS dan  $109^{\circ} 38' 51,086''$  BT yang terletak pada pematang sawah;

5. TK 33.05.05.2014-05.2016-003 dilanjutkan mengarah ke selatan mengikuti pematang sawah sampai pada TK 33.05.05.2014-05.2016-004 dengan koordinat  $7^{\circ} 42' 52,031''$  LS dan  $109^{\circ} 38' 51,013''$  BT yang terletak pada pematang sawah;
6. TK 33.05.05.2014-05.2016-004 dilanjutkan mengarah ke tenggara mengikuti pematang sawah sampai pada TK 33.05.05.2014-05.2016-005 dengan koordinat  $7^{\circ} 42' 52,395''$  LS dan  $109^{\circ} 38' 52,372''$  BT yang terletak pada pematang sawah;
7. TK 33.05.05.2014-05.2016-005 dilanjutkan mengarah ke selatan mengikuti pematang sawah sampai pada TK 33.05.05.2014-05.2016-006 dengan koordinat  $7^{\circ} 42' 54,063''$  LS dan  $109^{\circ} 38' 52,105''$  BT yang terletak pada pematang sawah;
8. TK 33.05.05.2014-05.2016-006 dilanjutkan mengarah ke tenggara mengikuti pematang sawah sampai pada TK 33.05.05.2014-05.2016-007 dengan koordinat  $7^{\circ} 42' 54,355''$  LS dan  $109^{\circ} 38' 53,064''$  BT yang terletak pada pematang sawah;
9. TK 33.05.05.2014-05.2016-007 dilanjutkan mengarah ke selatan mengikuti pematang sawah sampai pada TK 33.05.05.2014-05.2016-008 dengan koordinat  $7^{\circ} 42' 54,707''$  LS dan  $109^{\circ} 38' 53,015''$  BT yang terletak pada tepi Jalan Desa Wotbuwono-Karanglonggong;
10. TK 33.05.05.2014-05.2016-008 dilanjutkan mengarah ke selatan melewati Jalan Desa Wotbuwono-Karanglonggong sampai pada TK 33.05.05.2014-05.2016-009 dengan koordinat  $7^{\circ} 42' 54,913''$  LS dan  $109^{\circ} 38' 52,991''$  BT yang terletak pada tepi Jalan Desa Wotbuwono-Karanglonggong;
11. TK 33.05.05.2014-05.2016-009 dilanjutkan mengarah ke tenggara mengikuti pematang sawah sampai pada TK 33.05.05.2014-05.2016-010 dengan koordinat  $7^{\circ} 42' 55,592''$  LS dan  $109^{\circ} 38' 53,622''$  BT yang terletak pada saluran irigasi;
12. TK 33.05.05.2014-05.2016-010 dilanjutkan mengarah ke selatan menyusuri tepi timur saluran irigasi sampai pada TK 33.05.05.2014-05.2016-011 dengan koordinat  $7^{\circ} 43' 5,853''$  LS dan  $109^{\circ} 38' 52,093''$  BT yang terletak pada saluran irigasi;
13. TK 33.05.05.2014-05.2016-011 dilanjutkan mengarah ke tenggara menyusuri tepi timur saluran irigasi sampai pada TK 33.05.05.2014-05.2016-012 dengan koordinat  $7^{\circ} 43' 10,378''$  LS dan  $109^{\circ} 38' 53,246''$  BT yang terletak pada saluran irigasi;

14. TK 33.05.05.2014-05.2016-012 dilanjutkan mengarah ke timur menyusuri tepi timur saluran irigasi sampai pada TK 33.05.05.2014-05.2016-013 dengan koordinat  $7^{\circ} 43' 11,385''$  LS dan  $109^{\circ} 38' 56,294''$  BT yang terletak pada Jalan Desa Wotbuwono-Karangglonggong;
  15. TK 33.05.05.2014-05.2016-013 dilanjutkan mengarah ke timur mengikuti tepi utara Jalan Desa Wotbuwono-Karangglonggong sampai pada TK 33.05.05.2014-05.2016-014 dengan koordinat  $7^{\circ} 43' 13,559''$  LS dan  $109^{\circ} 39' 4,414''$  BT yang terletak pada saluran irigasi;
  16. TK 33.05.05.2014-05.2016-014 dilanjutkan mengarah ke selatan menyusuri tepi timur saluran irigasi sampai pada TK 33.05.05.2014-05.2016-015 dengan koordinat  $7^{\circ} 43' 17,821''$  LS dan  $109^{\circ} 39' 4,208''$  BT yang terletak pada pematang sawah; dan
  17. TK 33.05.05.2014-05.2016-015 dilanjutkan mengarah ke timur mengikuti pematang sawah sampai pada TK 33.05.05.2014-05.2015-05.2016-000 dengan koordinat  $7^{\circ} 43' 17,506''$  LS dan  $109^{\circ} 39' 8,579''$  BT yang terletak pada simpul batas antara Desa Karangglonggong, Desa Ranterejo, dan Desa Wotbuwono Kecamatan Klirong.
- b. Penetapan Batas Desa pada segmen Desa Karangglonggong dengan Desa Ranterejo Kecamatan Klirong adalah:
1. dimulai dari TK 33.05.05.2009-05.2014-05.2015-000 dengan koordinat  $7^{\circ} 43' 27,318''$  LS dan  $109^{\circ} 39' 8,514''$  BT yang merupakan simpul batas antara Desa Jerukagung, Desa Karangglonggong dan Desa Ranterejo Kecamatan Klirong; dan
  2. dari TK 33.05.05.2009-05.2014-05.2015-000 dilanjutkan mengarah ke selatan mengikuti pematang sawah sampai pada TK 33.05.05.2014-05.2015-05.2016-000 dengan koordinat  $7^{\circ} 43' 17,764''$  LS dan  $109^{\circ} 39' 8,541''$  BT yang terletak pada simpul batas antara Desa Karangglonggong, Desa Ranterejo dan Desa Wotbuwono Kecamatan Klirong.
- c. Penetapan Batas Desa pada segmen Desa Karangglonggong dengan Desa Jerukagung Kecamatan Klirong adalah:
1. dimulai dari TK 33.05.05.2009-05.2014-05.2015-000 dengan koordinat  $7^{\circ} 43' 27,318''$  LS dan  $109^{\circ} 39' 8,514''$  BT yang merupakan simpul batas antara Desa Jerukagung, Desa Karangglonggong dan Desa Ranterejo Kecamatan Klirong;
  2. dari TK 33.05.05.2009-05.2014-05.2015-000 dilanjutkan mengarah ke barat mengikuti pematang sawah sampai pada TK 33.05.05.2009-05.2014-001 dengan koordinat  $7^{\circ} 43' 27,131''$  LS dan  $109^{\circ} 39' 2,138''$  BT yang terletak pada saluran irigasi;

3. TK 33.05.05.2009-05.2014-001 dilanjutkan mengarah ke barat daya menyusuri as saluran air sampai pada TK 33.05.05.2009-05.2014-002 dengan koordinat 7° 43' 38,425" LS dan 109° 39' 0,331" BT yang terletak pada saluran irigasi;
4. TK 33.05.05.2009-05.2014-002 dilanjutkan mengarah ke timur laut mengikuti pematang sawah kurang lebih 94 (sembilan puluh empat) meter, lalu ke arah selatan kurang lebih 33 (tiga puluh tiga) meter, lalu ke arah barat daya kurang lebih 57 (lima puluh tujuh) meter, lalu ke arah selatan kurang lebih 103 (seratus tiga) meter sampai pada TK 33.05.05.2009-05.2014-003 dengan koordinat 7° 43' 42,722" LS dan 109° 39' 1,515" BT yang terletak pada saluran irigasi;
5. TK 33.05.05.2009-05.2014-003 dilanjutkan mengarah ke barat daya menyusuri as saluran irigasi sampai pada TK 33.05.05.2009-05.2014-004 dengan koordinat 7° 43' 44,966" LS dan 109° 38' 53,556" BT yang terletak pada jalan;
6. TK 33.05.05.2009-05.2014-004 dilanjutkan mengarah ke utara mengikuti as jalan sampai pada TK 33.05.05.2009-05.2014-005 dengan koordinat 7° 43' 41,422" LS dan 109° 38' 53,614" BT yang terletak pada jalan;
7. TK 33.05.05.2009-05.2014-005 dilanjutkan mengarah ke barat laut menyusuri as saluran irigasi sampai pada TK 33.05.05.2009-05.2014-006 dengan koordinat 7° 43' 38,684" LS dan 109° 38' 43,244" BT yang terletak pada bendungan;
8. TK 33.05.05.2009-05.2014-006 dilanjutkan mengarah ke timur laut menyusuri as saluran irigasi sampai pada TK 33.05.05.2009-05.2014-007 dengan koordinat 7° 43' 35,090" LS dan 109° 38' 44,387" BT yang terletak pada Bendung Subal;
9. TK 33.05.05.2009-05.2014-007 dilanjutkan mengarah ke timur laut menyusuri as saluran irigasi sampai pada TK 33.05.05.2009-05.2014-008 dengan koordinat 7° 43' 33,722" LS dan 109° 38' 44,677" BT yang terletak pada saluran irigasi;
10. TK 33.05.05.2009-05.2014-008 dilanjutkan mengarah ke barat mengikuti pematang sawah sampai pada TK 33.05.05.2009-05.2014-009 dengan koordinat 7° 43' 33,757" LS dan 109° 38' 40,710" BT yang terletak pada saluran irigasi; dan
11. TK 33.05.05.2009-05.2014-009 dilanjutkan mengarah ke barat laut menyusuri as saluran irigasi sampai pada TK 33.05.05.2009-05.2014-05.2017-000 dengan koordinat 7° 43' 23,033" LS dan 109° 38' 40,253" BT yang terletak pada simpul batas antara Desa Jerukagung, Desa Karanglonggong dan Desa Tambakagung Kecamatan Klirong.

d. Penetapan Batas Desa pada segmen Desa Karangglonggong dengan Desa Tambakagung Kecamatan Klirong adalah:

1. dimulai dari TK 33.05.05.2014-05.2016-05.2017-000 dengan koordinat  $7^{\circ} 42' 47,500''$  LS dan  $109^{\circ} 38' 50,300''$  BT yang merupakan simpul batas antara Desa Karangglonggong, Desa Wotbuwono, dan Desa Tambakagung Kecamatan Klirong;
2. dari TK 33.05.05.2014-05.2016-05.2017-000 dilanjutkan mengarah ke barat daya mengikuti pematang sawah sampai pada TK 33.05.05.2014-05.2017-001 dengan koordinat  $7^{\circ} 42' 53,223''$  LS dan  $109^{\circ} 38' 47,022''$  BT yang terletak pada tepi sebelah utara Jalan Desa Karangglonggong;
3. TK 33.05.05.2014-05.2017-001 dilanjutkan mengarah ke barat laut mengikuti tepi sebelah utara Jalan Desa Karangglonggong sampai pada TK 33.05.05.2014-05.2017-002 dengan koordinat  $7^{\circ} 42' 52,993''$  LS dan  $109^{\circ} 38' 46,261''$  BT yang terletak pada tepi sebelah utara Jalan Desa Karangglonggong-Desa Tambakagung;
4. TK 33.05.05.2014-05.2017-002 dilanjutkan mengarah ke barat daya melewati Jalan Desa Karangglonggong-Desa Tambakagung sampai pada TK 33.05.05.2014-05.2017-003 dengan koordinat  $7^{\circ} 42' 53,382''$  LS dan  $109^{\circ} 38' 45,999''$  BT yang terletak pada tepi sebelah selatan Jalan Desa Karangglonggong-Desa Tambakagung;
5. TK 33.05.05.2014-05.2017-003 dilanjutkan mengarah ke barat daya menyusuri tepi barat saluran irigasi sampai pada TK 33.05.05.2014-05.2017-004 dengan koordinat  $7^{\circ} 42' 57,102''$  LS dan  $109^{\circ} 38' 44,245''$  BT yang terletak pada as saluran irigasi;
6. TK 33.05.05.2014-05.2017-004 dilanjutkan mengarah ke barat laut mengikuti pematang sawah sampai pada TK 33.05.05.2014-05.2017-005 dengan koordinat  $7^{\circ} 42' 56,842''$  LS dan  $109^{\circ} 38' 43,643''$  BT yang terletak pada pematang sawah;
7. TK 33.05.05.2014-05.2017-005 dilanjutkan mengarah ke barat daya mengikuti pematang sawah sampai pada TK 33.05.05.2014-05.2017-006 dengan koordinat  $7^{\circ} 43' 1,433''$  LS dan  $109^{\circ} 38' 42,013''$  BT yang terletak pada pematang sawah;
8. TK 33.05.05.2014-05.2017-006 dilanjutkan mengarah ke selatan mengikuti pematang sawah sampai pada TK 33.05.05.2014-05.2017-007 dengan koordinat  $7^{\circ} 43' 21,118''$  LS dan  $109^{\circ} 38' 40,370''$  BT yang terletak pada tepi sebelah utara Jalan Desa Tambakagung-Desa Karangglonggong;

9. TK 33.05.05.2014-05.2017-007 dilanjutkan mengarah ke selatan melewati Jalan Desa Karanglonggong-Desa Tambakagung sampai pada TK 33.05.05.2014-05.2017-008 dengan koordinat  $7^{\circ} 43' 21,411''$  LS dan  $109^{\circ} 38' 40,337''$  BT yang terletak pada tepi sebelah selatan Jalan Desa Tambakagung-Desa Karanglonggong; dan
10. TK 33.05.05.2014-05.2017-008 dilanjutkan mengarah ke selatan menyusuri as saluran air sampai pada TK 33.05.05.2009-05.2014-05.2017-000 dengan koordinat  $7^{\circ} 43' 23,033''$  LS dan  $109^{\circ} 38' 40,253''$  BT yang terletak pada simpul batas antara Desa Jerukagung, Desa Karanglonggong dan Desa Tambakagung Kecamatan Klirong.

#### Bagian Kelima Belas

#### Penetapan dan Penegasan Batas Desa Ranterejo

##### Pasal 32

Penetapan dan Penegasan Batas Desa Ranterejo Kecamatan Klirong sebagaimana dimaksud dalam Pasal 3 huruf o memiliki batas-batas sebagai berikut:

- a. Batas sebelah Utara : Desa Wotbuwono Kecamatan Klirong
- b. Batas sebelah Timur : Desa Tanjungsari dan Desa Rantewringin Kecamatan Buluspesantren
- c. Batas sebelah Selatan : Desa Kedungsari Kecamatan Klirong;
- d. Batas sebelah Barat : Desa Jerukagung dan Desa Karanglonggong Kecamatan Klirong

##### Pasal 33

Penetapan dan Penegasan Batas Desa Ranterejo Kecamatan Klirong sebagaimana dimaksud dalam Pasal 32 sebagai berikut:

- a. Penetapan Batas Desa pada segmen Desa Ranterejo dengan Desa Wotbuwono Kecamatan Klirong adalah:
  1. dimulai dari TK 33.05.05.2014-05.2015-05.2016-000 dengan koordinat  $7^{\circ} 43' 17,506''$  LS dan  $109^{\circ} 39' 8,579''$  BT yang merupakan simpul batas antara Desa Karanglonggong, Desa Ranterejo, dan Desa Wotbuwono Kecamatan Klirong;
  2. dari TK 33.05.05.2014-05.2015-05.2016-000 dilanjutkan mengarah ke utara mengikuti pematang sawah sampai pada TK 33.05.05.2015-05.2016-001 dengan koordinat  $7^{\circ} 43' 17,712''$  LS dan  $109^{\circ} 39' 9,991''$  BT yang terletak pada pematang sawah;
  3. TK 33.05.05.2015-05.2016-001 dilanjutkan mengarah ke utara mengikuti pematang sawah sampai pada TK 33.05.05.2015-05.2016-002 dengan koordinat  $7^{\circ} 43' 13,783''$  LS dan  $109^{\circ} 39' 10,037''$  BT yang terletak pada tepi selatan Jalan Desa Wotbuwono-Ranterejo;

4. TK 33.05.05.2015-05.2016-002 dilanjutkan mengarah ke utara melewati Jalan Desa Wotbuwono-Ranterejo sampai pada TK 33.05.05.2015-05.2016-003 dengan koordinat  $7^{\circ} 43' 13,598''$  LS dan  $109^{\circ} 39' 10,051''$  BT yang terletak pada tepi utara Jalan Desa Ranterejo;
5. TK 33.05.05.2015-05.2016-003 dilanjutkan mengarah ke timur mengikuti tepi utara Jalan Desa Ranterejo sampai pada TK 33.05.05.2015-05.2016-004 dengan koordinat  $7^{\circ} 43' 13,725''$  LS dan  $109^{\circ} 39' 10,818''$  BT yang terletak pada pematang sawah;
6. TK 33.05.05.2015-05.2016-004 dilanjutkan mengarah ke utara mengikuti pematang sawah sampai pada TK 33.05.05.2015-05.2016-005 dengan koordinat  $7^{\circ} 43' 12,415''$  LS dan  $109^{\circ} 39' 10,843''$  BT yang terletak pada pematang sawah;
7. TK 33.05.05.2015-05.2016-005 dilanjutkan mengarah ke barat mengikuti pematang sawah sampai pada TK 33.05.05.2015-05.2016-006 dengan koordinat  $7^{\circ} 43' 12,366''$  LS dan  $109^{\circ} 39' 10,624''$  BT yang terletak pada pematang sawah;
8. TK 33.05.05.2015-05.2016-006 dilanjutkan mengarah ke utara mengikuti pematang sawah sampai pada TK 33.05.05.2015-05.2016-007 dengan koordinat  $7^{\circ} 43' 11,383''$  LS dan  $109^{\circ} 39' 10,636''$  BT yang terletak pada pematang sawah;
9. TK 33.05.05.2015-05.2016-007 dilanjutkan mengarah ke timur laut mengikuti pematang sawah sampai pada TK 33.05.05.2015-05.2016-008 dengan koordinat  $7^{\circ} 43' 9,417''$  LS dan  $109^{\circ} 39' 11,377''$  BT yang terletak pada pematang sawah;
10. TK 33.05.05.2015-05.2016-008 dilanjutkan mengarah ke timur mengikuti pematang sawah sampai pada TK 33.05.05.2015-05.2016-009 dengan koordinat  $7^{\circ} 43' 9,454''$  LS dan  $109^{\circ} 39' 12,093''$  BT yang terletak pada saluran irigasi;
11. TK 33.05.05.2015-05.2016-009 dilanjutkan mengarah ke utara menyusuri saluran irigasi sampai pada TK 33.05.05.2015-05.2016-010 dengan koordinat  $7^{\circ} 43' 8,956''$  LS dan  $109^{\circ} 39' 12,105''$  BT yang terletak pada saluran irigasi;
12. TK 33.05.05.2015-05.2016-010 dilanjutkan mengarah ke timur mengikuti pematang sawah sampai pada TK 33.05.05.2015-05.2016-011 dengan koordinat  $7^{\circ} 43' 9,071''$  LS dan  $109^{\circ} 39' 13,233''$  BT yang terletak pada pematang sawah;

13. TK 33.05.05.2015-05.2016-011 dilanjutkan mengarah ke timur laut mengikuti pematang sawah sampai pada TK 33.05.05.2015-05.2016-012 dengan koordinat  $7^{\circ} 43' 8,392''$  LS dan  $109^{\circ} 39' 14,459''$  BT yang terletak pada pematang sawah;
14. TK 33.05.05.2015-05.2016-012 dilanjutkan mengarah ke utara mengikuti pematang sawah sampai pada TK 33.05.05.2015-05.2016-013 dengan koordinat  $7^{\circ} 43' 7,894''$  LS dan  $109^{\circ} 39' 14,580''$  BT yang terletak pada pematang sawah;
15. TK 33.05.05.2015-05.2016-013 dilanjutkan mengarah ke timur mengikuti pematang sawah sampai pada TK 33.05.05.2015-05.2016-014 dengan koordinat  $7^{\circ} 43' 7,772''$  LS dan  $109^{\circ} 39' 15,402''$  BT yang terletak pada tepi Makam Ranterejo;
16. TK 33.05.05.2015-05.2016-014 dilanjutkan mengarah ke utara mengikuti tepi barat makam Desa Ranterejo sampai pada TK 33.05.05.2015-05.2016-015 dengan koordinat  $7^{\circ} 43' 6,681''$  LS dan  $109^{\circ} 39' 15,709''$  BT yang terletak pada pematang sawah;
17. TK 33.05.05.2015-05.2016-015 dilanjutkan mengarah ke utara mengikuti pematang sawah sampai pada TK 33.05.05.2015-05.2016-016 dengan koordinat  $7^{\circ} 43' 3,994''$  LS dan  $109^{\circ} 39' 15,718''$  BT yang terletak pada pematang sawah;
18. TK 33.05.05.2015-05.2016-016 dilanjutkan mengarah ke timur mengikuti pematang sawah sampai pada TK 33.05.05.2015-05.2016-017 dengan koordinat  $7^{\circ} 43' 3,900''$  LS dan  $109^{\circ} 39' 15,915''$  BT yang terletak pada pematang sawah;
19. TK 33.05.05.2015-05.2016-017 dilanjutkan mengarah ke utara mengikuti pematang sawah sampai pada TK 33.05.05.2015-05.2016-018 dengan koordinat  $7^{\circ} 43' 2,532''$  LS dan  $109^{\circ} 39' 16,037''$  BT yang terletak pada pematang sawah;
20. TK 33.05.05.2015-05.2016-018 dilanjutkan mengarah ke timur mengikuti pematang sawah sampai pada TK 33.05.05.2015-05.2016-019 dengan koordinat  $7^{\circ} 43' 2,859''$  LS dan  $109^{\circ} 39' 20,136''$  BT yang terletak pada pematang sawah;
21. TK 33.05.05.2015-05.2016-019 dilanjutkan mengarah ke selatan mengikuti pematang sawah sampai pada TK 33.05.05.2015-05.2016-020 dengan koordinat  $7^{\circ} 43' 5,286''$  LS dan  $109^{\circ} 39' 20,148''$  BT yang terletak pada pematang sawah;

22. TK 33.05.05.2015-05.2016-020 dilanjutkan mengarah ke tenggara mengikuti pematang sawah sampai pada TK 33.05.05.2015-05.2016-021 dengan koordinat  $7^{\circ} 43' 5,408''$  LS dan  $109^{\circ} 39' 20,379''$  BT yang terletak pada sudut Makam Desa Wotbuwono;
23. TK 33.05.05.2015-05.2016-021 dilanjutkan mengarah ke selatan mengikuti tepi barat makam Desa Wotbuwono sampai pada TK 33.05.05.2015-05.2016-022 dengan koordinat  $7^{\circ} 43' 6,765''$  LS dan  $109^{\circ} 39' 20,459''$  BT yang terletak pada pematang sawah;
24. TK 33.05.05.2015-05.2016-022 dilanjutkan mengarah ke timur mengikuti pematang sawah sampai pada TK 33.05.05.2015-05.2016-023 dengan koordinat  $7^{\circ} 43' 6,728''$  LS dan  $109^{\circ} 39' 20,579''$  BT yang terletak pada pematang sawah;
25. TK 33.05.05.2015-05.2016-023 dilanjutkan mengarah ke selatan mengikuti pematang sawah sampai pada TK 33.05.05.2015-05.2016-024 dengan koordinat  $7^{\circ} 43' 7,541''$  LS dan  $109^{\circ} 39' 20,713''$  BT yang terletak pada pematang sawah;
26. TK 33.05.05.2015-05.2016-024 dilanjutkan mengarah ke timur mengikuti pematang sawah sampai pada TK 33.05.05.2015-05.2016-025 dengan koordinat  $7^{\circ} 43' 7,646''$  LS dan  $109^{\circ} 39' 21,801''$  BT yang terletak pada sudut Jalan Desa Wotbuwono;
27. TK 33.05.05.2015-05.2016-025 dilanjutkan mengarah ke timur mengikuti tepi selatan Jalan Desa Wotbuwono sampai pada TK 33.05.05.2015-05.2016-026 dengan koordinat  $7^{\circ} 43' 8,209''$  LS dan  $109^{\circ} 39' 28,303''$  BT yang terletak pada as saluran irigasi;
28. TK 33.05.05.2015-05.2016-026 dilanjutkan mengarah ke selatan menyusuri as saluran irigasi sampai pada TK 33.05.05.2015-05.2016-027 dengan koordinat  $7^{\circ} 43' 11,766''$  LS dan  $109^{\circ} 39' 27,770''$  BT yang terletak pada tepi Jalan Desa Wotbuwono-Ranterejo;
29. TK 33.05.05.2015-05.2016-027 dilanjutkan mengarah ke timur mengikuti tepi selatan Jalan Desa Wotbuwono sampai pada TK 33.05.05.2015-05.2016-028 dengan koordinat  $7^{\circ} 43' 12,034''$  LS dan  $109^{\circ} 39' 29,625''$  BT yang terletak pada pekarangan;
30. TK 33.05.05.2015-05.2016-028 dilanjutkan mengarah ke selatan melewati pemukiman sampai pada TK 33.05.05.2015-05.2016-029 dengan koordinat  $7^{\circ} 43' 16,877''$  LS dan  $109^{\circ} 39' 29,560''$  BT yang terletak pada tepi utara Jalan Desa Ranterejo;

31. TK 33.05.05.2015-05.2016-029 dilanjutkan mengarah ke timur mengikuti tepi utara Jalan Desa Ranterejo sampai pada TK 33.05.05.2015-05.2016-030 dengan koordinat  $7^{\circ} 43' 16,899''$  LS dan  $109^{\circ} 39' 32,161''$  BT yang terletak pada pematang kebun campuran;
32. TK 33.05.05.2015-05.2016-030 dilanjutkan mengarah ke tenggara mengikuti pematang kebun campuran sampai pada TK 33.05.05.2015-05.2016-031 dengan koordinat  $7^{\circ} 43' 18,713''$  LS dan  $109^{\circ} 39' 35,662''$  BT yang terletak pada tepi Sungai Lukulo; dan
33. TK 33.05.05.2015-05.2016-031 dilanjutkan mengarah ke tenggara melewati as Sungai Lukulo sampai pada TK 33.05.05.2015-05.2016-06.2021-000 dengan koordinat  $7^{\circ} 43' 18,792''$  LS dan  $109^{\circ} 39' 36,153''$  BT yang terletak pada simpul batas antara Desa Ranterejo dan Desa Wotbuwono Kecamatan Klirong dengan Desa Tanjungsari Kecamatan Buluspesantren.

b. Penetapan Batas Desa pada segmen Desa Ranterejo Kecamatan Klirong dengan Desa Tanjungsari Kecamatan Buluspesantren adalah:

1. dimulai dari TK 33.05.05.2015-06.2012-06.2021-000 dengan koordinat  $7^{\circ} 43' 18,991''$  LS dan  $109^{\circ} 39' 36,128''$  BT yang merupakan simpul batas antara Desa Ranterejo Kecamatan Klirong dengan Desa Rantewringin dan Desa Tanjungsari Kecamatan Buluspesantren; dan
2. dari TK 33.05.05.2015-06.2012-06.2021-000 dilanjutkan mengarah ke selatan menyusuri sungai sampai pada TK 33.05.05.2015-05.2016-06.2021-000 dengan koordinat  $7^{\circ} 43' 18,792''$  LS dan  $109^{\circ} 39' 36,153''$  BT yang terletak pada simpul batas antara Desa Ranterejo dan Desa Wotbuwono Kecamatan Klirong dengan Desa Tanjungsari Kecamatan Buluspesantren.

c. Penetapan Batas Desa pada segmen Desa Ranterejo Kecamatan Klirong dengan Desa Rantewringin Kecamatan Buluspesantren adalah:

1. dimulai dari TK 33.05.05.2008-05.2015-06.2012-000 dengan koordinat  $7^{\circ} 44' 22,481''$  LS dan  $109^{\circ} 39' 17,686''$  BT yang merupakan simpul batas antara Desa Kedungsari dan Desa Ranterejo Kecamatan Klirong dengan Desa Rantewringin Kecamatan Buluspesantren; dan
2. dari TK 33.05.05.2008-05.2015-06.2012-000 dilanjutkan mengarah ke timur laut menyusuri as Sungai Lukulo sampai pada TK 33.05.05.2015-06.2012-06.2021-000 dengan koordinat  $7^{\circ} 43' 18,991''$  LS dan  $109^{\circ} 39' 36,128''$  BT yang terletak pada simpul batas antara Desa Ranterejo Kecamatan Klirong dengan Desa Rantewringin dan Desa Tanjungsari Kecamatan Buluspesantren.

- d. Penetapan Batas Desa pada segmen Desa Ranterejo dengan Desa Kedungsari Kecamatan Klirong adalah:
1. dimulai dari TK 33.05.05.2008-05.2009-05.2015-000 dengan koordinat  $7^{\circ} 44' 17,929''$  LS dan  $109^{\circ} 39' 16,139''$  BT yang merupakan simpul batas antara Desa Kedungsari, Desa Jerukagung, dan Desa Ranterejo Kecamatan Klirong; dan
  2. dari TK 33.05.05.2008-05.2009-05.2015-000 dilanjutkan mengarah ke tenggara mengikuti batas perkebunan sampai pada TK 33.05.05.2008-05.2015-06.2012-000 dengan koordinat  $7^{\circ} 44' 22,481''$  LS dan  $109^{\circ} 39' 17,686''$  BT yang terletak pada simpul batas antara Desa Kedungsari dan Desa Ranterejo Kecamatan Klirong dengan Desa Rantewringin Kecamatan Buluspesantren.
- e. Penetapan Batas Desa pada segmen Desa Ranterejo dengan Desa Jerukagung Kecamatan Klirong adalah:
1. dimulai dari TK 33.05.05.2009-05.2014-05.2015-000 dengan koordinat  $7^{\circ} 43' 27,318''$  LS dan  $109^{\circ} 39' 8,514''$  BT yang merupakan simpul batas antara Desa Jerukagung, Desa Karangglonggong dan Desa Ranterejo Kecamatan Klirong;
  2. dari TK 33.05.05.2009-05.2014-05.2015-000 dilanjutkan mengarah ke timur mengikuti alur batas pematang sawah kurang lebih 60 (enam puluh) meter, lalu ke arah selatan kurang lebih 80 (delapan puluh) meter, lalu ke arah timur kurang lebih 50 (lima puluh) meter sampai pada TK 33.05.05.2009-05.2015-001 dengan koordinat  $7^{\circ} 43' 29,910''$  LS dan  $109^{\circ} 39' 12,115''$  BT yang terletak pada irigasi;
  3. TK 33.05.05.2009-05.2015-001 dilanjutkan mengarah ke selatan mengikuti pematang sawah ke arah selatan kurang lebih 210 (dua ratus sepuluh) meter sampai pada TK 33.05.05.2009-05.2015-002 dengan koordinat  $7^{\circ} 43' 36,786''$  LS dan  $109^{\circ} 39' 12,045''$  BT yang terletak pada irigasi;
  4. TK 33.05.05.2009-05.2015-002 dilanjutkan mengarah ke barat mengikuti saluran irigasi sampai pada TK 33.05.05.2009-05.2015-003 dengan koordinat  $7^{\circ} 43' 37,182''$  LS dan  $109^{\circ} 39' 10,531''$  BT yang terletak pada pematang sawah;
  5. TK 33.05.05.2009-05.2015-003 dilanjutkan mengarah ke selatan mengikuti pematang sawah sampai pada TK 33.05.05.2009-05.2015-004 dengan koordinat  $7^{\circ} 43' 41,349''$  LS dan  $109^{\circ} 39' 10,905''$  BT yang terletak pada irigasi;

6. TK 33.05.05.2009-05.2015-004 dilanjutkan mengarah ke timur mengikuti tepi irigasi sampai pada TK 33.05.05.2009-05.2015-005 dengan koordinat  $7^{\circ} 43' 41,357''$  LS dan  $109^{\circ} 39' 11,418''$  BT yang terletak pada pematang sawah;
7. TK 33.05.05.2009-05.2015-005 dilanjutkan mengarah ke selatan mengikuti alur pematang sawah kurang lebih 35 (tiga puluh lima) meter, lalu ke arah timur kurang lebih 60 (enam puluh) meter, lalu ke arah selatan kurang lebih 170 (seratus tujuh puluh) meter sampai pada TK 33.05.05.2009-05.2015-006 dengan koordinat  $7^{\circ} 43' 47,916''$  LS dan  $109^{\circ} 39' 12,950''$  BT yang terletak pada pekarangan;
8. TK 33.05.05.2009-05.2015-006 dilanjutkan mengarah ke selatan mengikuti alur batas pekarangan sampai pada TK 33.05.05.2009-05.2015-007 dengan koordinat  $7^{\circ} 43' 49,141''$  LS dan  $109^{\circ} 39' 13,066''$  BT yang terletak pada jalan desa;
9. TK 33.05.05.2009-05.2015-007 dilanjutkan mengarah ke selatan mengikuti alur batas pekarangan kurang lebih 18 (delapan belas) meter, lalu ke arah timur kurang lebih 22 (dua puluh dua) meter, lalu ke arah selatan kurang lebih 40 (empat puluh) meter sampai pada TK 33.05.05.2009-05.2015-008 dengan koordinat  $7^{\circ} 43' 51,045''$  LS dan  $109^{\circ} 39' 13,920''$  BT yang terletak pada jalan desa;
10. TK 33.05.05.2009-05.2015-008 dilanjutkan mengarah ke selatan mengikuti alur batas pekarangan kurang lebih 15 (lima belas) meter, lalu ke arah timur kurang lebih 17 (tujuh belas) meter sampai pada TK 33.05.05.2009-05.2015-009 dengan koordinat  $7^{\circ} 43' 51,510''$  LS dan  $109^{\circ} 39' 14,400''$  BT yang terletak pada tepi jalan desa;
11. TK 33.05.05.2009-05.2015-009 dilanjutkan mengarah ke selatan mengikuti alur batas pekarangan sampai pada TK 33.05.05.2009-05.2015-010 dengan koordinat  $7^{\circ} 43' 53,701''$  LS dan  $109^{\circ} 39' 14,645''$  BT yang terletak pada jalan desa;
12. TK 33.05.05.2009-05.2015-010 dilanjutkan mengarah ke selatan mengikuti as irigasi sampai pada TK 33.05.05.2009-05.2015-011 dengan koordinat  $7^{\circ} 43' 54,311''$  LS dan  $109^{\circ} 39' 14,634''$  BT yang terletak pada pematang sawah;
13. TK 33.05.05.2009-05.2015-011 dilanjutkan mengarah ke selatan mengikuti pematang sawah ke arah timur kurang lebih 20 (dua puluh) meter, lalu ke arah selatan kurang lebih 225 (dua ratus dua puluh lima) meter sampai pada TK 33.05.05.2009-05.2015-012 dengan koordinat  $7^{\circ} 44' 1,648''$  LS dan  $109^{\circ} 39' 15,668''$  BT yang terletak pada irigasi;

14. TK 33.05.05.2009-05.2015-012 dilanjutkan mengarah ke selatan mengikuti pematang sawah sampai pada TK 33.05.05.2009-05.2015-013 dengan koordinat  $7^{\circ} 44' 5,788''$  LS dan  $109^{\circ} 39' 15,655''$  BT yang terletak pada irigasi;
15. TK 33.05.05.2009-05.2015-013 dilanjutkan mengarah ke selatan melewati saluran irigasi sampai pada TK 33.05.05.2009-05.2015-014 dengan koordinat  $7^{\circ} 44' 5,832''$  LS dan  $109^{\circ} 39' 15,654''$  BT yang terletak pada permukiman;
16. TK 33.05.05.2009-05.2015-014 dilanjutkan mengarah ke selatan mengikuti alur batas pekarangan sampai pada TK 33.05.05.2009-05.2015-015 dengan koordinat  $7^{\circ} 44' 12,462''$  LS dan  $109^{\circ} 39' 15,364''$  BT yang terletak pada jalan desa;
17. TK 33.05.05.2009-05.2015-015 dilanjutkan mengarah ke barat daya melewati jalan desa sampai pada TK 33.05.05.2009-05.2015-016 dengan koordinat  $7^{\circ} 44' 12,706''$  LS dan  $109^{\circ} 39' 15,056''$  BT yang terletak pada pekarangan; dan
18. TK 33.05.05.2009-05.2015-016 dilanjutkan mengarah ke selatan mengikuti batas pekarangan sampai pada TK 33.05.05.2008-05.2009-05.2015-000 dengan koordinat  $7^{\circ} 44' 17,929''$  LS dan  $109^{\circ} 39' 16,139''$  BT yang terletak pada simpul batas antara Desa Kedungsari, Desa Jerukagung, dan Desa Ranterejo Kecamatan Klirong.

f. Penetapan Batas Desa pada segmen Desa Ranterejo dengan Desa Karangglonggong Kecamatan Klirong adalah:

1. dimulai dimulai dari TK 33.05.05.2009-05.2014-05.2015-000 dengan koordinat  $7^{\circ} 43' 27,318''$  LS dan  $109^{\circ} 39' 8,514''$  BT yang merupakan simpul batas antara Desa Jerukagung, Desa Karangglonggong dan Desa Ranterejo Kecamatan Klirong; dan
2. dari TK 33.05.05.2009-05.2014-05.2015-000 dilanjutkan mengarah ke selatan mengikuti pematang sawah sampai pada TK 33.05.05.2014-05.2015-05.2016-000 dengan koordinat  $7^{\circ} 43' 17,764''$  LS dan  $109^{\circ} 39' 8,541''$  BT yang terletak pada simpul batas antara Desa Karangglonggong, Desa Ranterejo dan Desa Wotbuwono Kecamatan Klirong.

## Bagian Keenam Belas

### Penetapan dan Penegasan Batas Desa Wotbuwono

#### Pasal 34

Penetapan dan Penegasan Batas Desa Wotbuwono Kecamatan Klirong sebagaimana dimaksud dalam Pasal 3 huruf p memiliki batas-batas sebagai berikut:

- a. Batas sebelah utara : Desa Kedungwinangun Kecamatan Klirong
- b. Batas sebelah timur : Desa Muktisari Kecamatan Kebumen dan Desa Tanjungsari Kecamatan Buluspesantren
- c. Batas sebelah selatan : Desa Ranterejo Kecamatan Klirong
- d. Batas sebelah barat : Desa Karangglonggong dan Desa Tambakagung Kecamatan Klirong

#### Pasal 35

Penetapan dan Penegasan Batas Desa Wotbuwono Kecamatan Klirong sebagaimana dimaksud dalam Pasal 34 sebagai berikut:

- a. Penetapan Batas Desa pada segmen Desa Wotbuwono dengan Desa Kedungwinangun Kecamatan Klirong adalah:
  - 1. dimulai dari TK 33.05.05.2016-05.2017-05.2024-000 dengan koordinat  $7^{\circ} 42' 30,430''$  LS dan  $109^{\circ} 38' 56,275''$  BT yang merupakan simpul batas antara Desa Wotbuwono, Desa Tambakagung, dan Desa Kedungwinangun Kecamatan Klirong;
  - 2. dari TK 33.05.05.2016-05.2017-05.2024-000 dilanjutkan mengarah ke timur mengikuti tepi sebelah selatan jalan desa sampai pada TK 33.05.05.2016-05.2024-001 dengan koordinat  $7^{\circ} 42' 30,057''$  LS dan  $109^{\circ} 38' 59,038''$  BT yang terletak pada jalan desa;
  - 3. TK 33.05.05.2016-05.2024-001 dilanjutkan mengarah ke utara melewati jalan desa sampai pada TK 33.05.05.2016-05.2024-002 dengan koordinat  $7^{\circ} 42' 29,946''$  LS dan  $109^{\circ} 38' 59,040''$  BT yang terletak pada jalan desa;
  - 4. TK 33.05.05.2016-05.2024-002 dilanjutkan mengarah ke timur laut melewati kebun sampai pada TK 33.05.05.2016-05.2024-003 dengan koordinat  $7^{\circ} 42' 28,637''$  LS dan  $109^{\circ} 38' 59,302''$  BT yang terletak pada kebun;
  - 5. TK 33.05.05.2016-05.2024-003 dilanjutkan mengarah ke timur melewati kebun sampai pada TK 33.05.05.2016-05.2024-004 dengan koordinat  $7^{\circ} 42' 28,592''$  LS dan  $109^{\circ} 39' 0,179''$  BT yang terletak pada kebun;
  - 6. TK 33.05.05.2016-05.2024-004 dilanjutkan mengarah ke utara melewati kebun sampai pada TK 33.05.05.2016-05.2024-005 dengan koordinat  $7^{\circ} 42' 28,213''$  LS dan  $109^{\circ} 39' 0,196''$  BT yang terletak pada kebun;

7. TK 33.05.05.2016-05.2024-005 dilanjutkan mengarah ke timur melewati kebun sampai pada TK 33.05.05.2016-05.2024-006 dengan koordinat  $7^{\circ} 42' 28,385''$  LS dan  $109^{\circ} 39' 2,191''$  BT yang terletak pada Jalan Raya Tanggulangin;
8. TK 33.05.05.2016-05.2024-006 dilanjutkan mengarah ke timur melewati Jalan Raya Tanggulangin sampai pada TK 33.05.05.2016-05.2024-007 dengan koordinat  $7^{\circ} 42' 28,385''$  LS dan  $109^{\circ} 39' 2,366''$  BT yang terletak pada Jalan Raya Tanggulangin;
9. TK 33.05.05.2016-05.2024-007 dilanjutkan mengarah ke utara mengikuti tepi sebelah timur Jalan Raya Tanggulangin sampai pada TK 33.05.05.2016-05.2024-008 dengan koordinat  $7^{\circ} 42' 28,216''$  LS dan  $109^{\circ} 39' 2,355''$  BT yang terletak pada Jalan Raya Tanggulangin;
10. TK 33.05.05.2016-05.2024-008 dilanjutkan mengarah ke timur mengikuti pematang sawah sampai pada TK 33.05.05.2016-05.2024-009 dengan koordinat  $7^{\circ} 42' 28,519''$  LS dan  $109^{\circ} 39' 10,106''$  BT yang terletak pada Saluran Irigasi Aliran Alimita;
11. TK 33.05.05.2016-05.2024-009 dilanjutkan mengarah ke timur mengikuti tepi sebelah selatan Saluran Irigasi Aliran Alimata sampai pada TK 33.05.05.2016-05.2024-010 dengan koordinat  $7^{\circ} 42' 28,640''$  LS dan  $109^{\circ} 39' 12,633''$  BT yang terletak pada pematang sawah;
12. TK 33.05.05.2016-05.2024-010 dilanjutkan mengarah ke timur mengikuti pematang sawah sampai pada TK 33.05.05.2016-05.2024-011 dengan koordinat  $7^{\circ} 42' 28,791''$  LS dan  $109^{\circ} 39' 16,474''$  BT yang terletak pada Saluran Irigasi Aliran Raliyem;
13. TK 33.05.05.2016-05.2024-011 dilanjutkan mengarah ke selatan mengikuti tepi sebelah barat Saluran Irigasi Aliran Raliyem sampai pada TK 33.05.05.2016-05.2024-012 dengan koordinat  $7^{\circ} 42' 35,484''$  LS dan  $109^{\circ} 39' 16,432''$  BT yang terletak pada pematang sawah;
14. TK 33.05.05.2016-05.2024-012 dilanjutkan mengarah ke tenggara mengikuti pematang sawah sampai pada TK 33.05.05.2016-05.2024-013 dengan koordinat  $7^{\circ} 42' 38,366''$  LS dan  $109^{\circ} 39' 21,553''$  BT yang terletak pada pematang sawah;
15. TK 33.05.05.2016-05.2024-013 dilanjutkan mengarah ke tenggara menyusuri as saluran irigasi sampai pada TK 33.05.05.2016-05.2024-014 dengan koordinat  $7^{\circ} 42' 39,884''$  LS dan  $109^{\circ} 39' 22,759''$  BT yang terletak pada saluran irigasi;

16. TK 33.05.05.2016-05.2024-014 dilanjutkan mengarah ke selatan menyusuri as saluran irigasi sampai pada TK 33.05.05.2016-05.2024-015 dengan koordinat  $7^{\circ} 42' 44,805''$  LS dan  $109^{\circ} 39' 22,695''$  BT yang terletak pada saluran irigasi;
  17. TK 33.05.05.2016-05.2024-015 dilanjutkan mengarah ke timur menyusuri as saluran irigasi sampai pada TK 33.05.05.2016-05.2024-016 dengan koordinat  $7^{\circ} 42' 45,206''$  LS dan  $109^{\circ} 39' 25,253''$  BT yang terletak pada Jalan Wotgalih;
  18. TK 33.05.05.2016-05.2024-016 dilanjutkan mengarah ke timur mengikuti tepi sebelah utara Jalan Wotgalih sampai pada TK 33.05.05.2016-05.2024-017 dengan koordinat  $7^{\circ} 42' 45,868''$  LS dan  $109^{\circ} 39' 30,153''$  BT yang terletak pada Jalan Wotgalih; dan
  19. TK 33.05.05.2016-05.2024-017 dilanjutkan mengarah ke timur melewati kebun sampai pada TK 33.05.05.2016-05.2024-12.2001-000 dengan koordinat  $7^{\circ} 42' 45,612''$  LS dan  $109^{\circ} 39' 35,382''$  BT yang terletak pada simpul batas antara Desa Wotbuwono dan Desa Kedungwingangun Kecamatan Klirong dengan Desa Muktisari Kecamatan Kebumen Klirong.
- b. Penetapan Batas Desa pada segmen Desa Wotbuwono Kecamatan Klirong dengan Desa Muktisari Kecamatan Kebumen adalah:
1. dimulai dari TK 33.05.05.2016-05.2024-12.2001-000 dengan koordinat  $7^{\circ} 42' 45,612''$  LS dan  $109^{\circ} 39' 35,382''$  BT yang merupakan simpul batas antara Desa Wotbuwono dan Desa Kedungwingangun Kecamatan Klirong dengan Desa Muktisari Kecamatan Kebumen; dan
  2. dari TK 33.05.05.2016-05.2024-12.2001-000 dilanjutkan mengarah ke selatan menyusuri as Sungai Lukulo sampai pada TK 33.05.05.2016-06.2021-12.2001-000 dengan koordinat  $7^{\circ} 42' 47,622''$  LS dan  $109^{\circ} 39' 35,246''$  BT yang terletak pada simpul batas antara Desa Wotbuwono Kecamatan Klirong, Desa Tanjungsari Kecamatan Buluspesantren, dan Desa Muktisari Kecamatan Kebumen.
- c. Penetapan Batas Desa pada segmen Desa Wotbuwono Kecamatan Klirong dengan Desa Tanjungsari Kecamatan Buluspesantren adalah:
1. dimulai dimulai dari TK 33.05.05.2016-06.2021-12.2001-000 dengan koordinat  $7^{\circ} 42' 47,622''$  LS dan  $109^{\circ} 39' 35,246''$  BT yang merupakan simpul batas antara Desa Wotbuwono Kecamatan Klirong, Desa Tanjungsari Kecamatan Buluspesantren, dan Desa Muktisari Kecamatan Kebumen; dan

2. dari TK 33.05.05.2016-06.2021-12.2001-000 dilanjutkan mengarah ke Selatan menyusuri as Sungai Lukulo sampai pada TK 33.05.05.2015-05.2016-06.2020-000 dengan koordinat  $7^{\circ} 43' 18,991''$  LS dan  $109^{\circ} 39' 36,128''$  BT yang terletak pada simpul batas antara Desa Ranterejo dan Desa Wotbuwono Kecamatan Klirong dengan Desa Tanjungsari Kecamatan Buluspesantren.
- d. Penetapan Batas Desa pada segmen Desa Wotbuwono dengan Desa Ranterejo Kecamatan Klirong adalah:
  1. dimulai dari TK 33.05.05.2014-05.2015-05.2016-000 dengan koordinat  $7^{\circ} 43' 17,506''$  LS dan  $109^{\circ} 39' 8,579''$  BT yang merupakan simpul batas antara Desa Karanglonggong, Desa Ranterejo, dan Desa Wotbuwono Kecamatan Klirong;
  2. dari TK 33.05.05.2014-05.2015-05.2016-000 dilanjutkan mengarah ke utara mengikuti pematang sawah sampai pada TK 33.05.05.2015-05.2016-001 dengan koordinat  $7^{\circ} 43' 17,712''$  LS dan  $109^{\circ} 39' 9,991''$  BT yang terletak pada pematang sawah;
  3. TK 33.05.05.2015-05.2016-001 dilanjutkan mengarah ke utara mengikuti pematang sawah sampai pada TK 33.05.05.2015-05.2016-002 dengan koordinat  $7^{\circ} 43' 13,783''$  LS dan  $109^{\circ} 39' 10,037''$  BT yang terletak pada tepi selatan Jalan Desa Wotbuwono-Ranterejo;
  4. TK 33.05.05.2015-05.2016-002 dilanjutkan mengarah ke utara melewati Jalan Desa Wotbuwono-Ranterejo sampai pada TK 33.05.05.2015-05.2016-003 dengan koordinat  $7^{\circ} 43' 13,598''$  LS dan  $109^{\circ} 39' 10,051''$  BT yang terletak pada tepi utara Jalan Desa Ranterejo;
  5. TK 33.05.05.2015-05.2016-003 dilanjutkan mengarah ke timur mengikuti tepi utara Jalan Desa Ranterejo sampai pada TK 33.05.05.2015-05.2016-004 dengan koordinat  $7^{\circ} 43' 13,725''$  LS dan  $109^{\circ} 39' 10,818''$  BT yang terletak pada pematang sawah;
  6. TK 33.05.05.2015-05.2016-004 dilanjutkan mengarah ke utara mengikuti pematang sawah sampai pada TK 33.05.05.2015-05.2016-005 dengan koordinat  $7^{\circ} 43' 12,415''$  LS dan  $109^{\circ} 39' 10,843''$  BT yang terletak pada pematang sawah;
  7. TK 33.05.05.2015-05.2016-005 dilanjutkan mengarah ke barat mengikuti pematang sawah sampai pada TK 33.05.05.2015-05.2016-006 dengan koordinat  $7^{\circ} 43' 12,366''$  LS dan  $109^{\circ} 39' 10,624''$  BT yang terletak pada pematang sawah;

8. TK 33.05.05.2015-05.2016-006 dilanjutkan mengarah ke utara mengikuti pematang sawah sampai pada TK 33.05.05.2015-05.2016-007 dengan koordinat  $7^{\circ} 43' 11,383''$  LS dan  $109^{\circ} 39' 10,636''$  BT yang terletak pada pematang sawah;
9. TK 33.05.05.2015-05.2016-007 dilanjutkan mengarah ke timur laut mengikuti pematang sawah sampai pada TK 33.05.05.2015-05.2016-008 dengan koordinat  $7^{\circ} 43' 9,417''$  LS dan  $109^{\circ} 39' 11,377''$  BT yang terletak pada pematang sawah;
10. TK 33.05.05.2015-05.2016-008 dilanjutkan mengarah ke timur mengikuti pematang sawah sampai pada TK 33.05.05.2015-05.2016-009 dengan koordinat  $7^{\circ} 43' 9,454''$  LS dan  $109^{\circ} 39' 12,093''$  BT yang terletak pada saluran irigasi;
11. TK 33.05.05.2015-05.2016-009 dilanjutkan mengarah ke utara menyusuri saluran irigasi sampai pada TK 33.05.05.2015-05.2016-010 dengan koordinat  $7^{\circ} 43' 8,956''$  LS dan  $109^{\circ} 39' 12,105''$  BT yang terletak pada saluran irigasi;
12. TK 33.05.05.2015-05.2016-010 dilanjutkan mengarah ke timur mengikuti pematang sawah sampai pada TK 33.05.05.2015-05.2016-011 dengan koordinat  $7^{\circ} 43' 9,071''$  LS dan  $109^{\circ} 39' 13,233''$  BT yang terletak pada pematang sawah;
13. TK 33.05.05.2015-05.2016-011 dilanjutkan mengarah ke timur laut mengikuti pematang sawah sampai pada TK 33.05.05.2015-05.2016-012 dengan koordinat  $7^{\circ} 43' 8,392''$  LS dan  $109^{\circ} 39' 14,459''$  BT yang terletak pada pematang sawah;
14. TK 33.05.05.2015-05.2016-012 dilanjutkan mengarah ke utara mengikuti pematang sawah sampai pada TK 33.05.05.2015-05.2016-013 dengan koordinat  $7^{\circ} 43' 7,894''$  LS dan  $109^{\circ} 39' 14,580''$  BT yang terletak pada pematang sawah;
15. TK 33.05.05.2015-05.2016-013 dilanjutkan mengarah ke timur mengikuti pematang sawah sampai pada TK 33.05.05.2015-05.2016-014 dengan koordinat  $7^{\circ} 43' 7,772''$  LS dan  $109^{\circ} 39' 15,402''$  BT yang terletak pada tepi Makam Ranterejo;
16. TK 33.05.05.2015-05.2016-014 dilanjutkan mengarah ke utara mengikuti tepi barat makam Desa Ranterejo sampai pada TK 33.05.05.2015-05.2016-015 dengan koordinat  $7^{\circ} 43' 6,681''$  LS dan  $109^{\circ} 39' 15,709''$  BT yang terletak pada pematang sawah;

17. TK 33.05.05.2015-05.2016-015 dilanjutkan mengarah ke utara mengikuti pematang sawah sampai pada TK 33.05.05.2015-05.2016-016 dengan koordinat  $7^{\circ} 43' 3,994''$  LS dan  $109^{\circ} 39' 15,718''$  BT yang terletak pada pematang sawah;
18. TK 33.05.05.2015-05.2016-016 dilanjutkan mengarah ke timur mengikuti pematang sawah sampai pada TK 33.05.05.2015-05.2016-017 dengan koordinat  $7^{\circ} 43' 3,900''$  LS dan  $109^{\circ} 39' 15,915''$  BT yang terletak pada pematang sawah;
19. TK 33.05.05.2015-05.2016-017 dilanjutkan mengarah ke utara mengikuti pematang sawah sampai pada TK 33.05.05.2015-05.2016-018 dengan koordinat  $7^{\circ} 43' 2,532''$  LS dan  $109^{\circ} 39' 16,037''$  BT yang terletak pada pematang sawah;
20. TK 33.05.05.2015-05.2016-018 dilanjutkan mengarah ke timur mengikuti pematang sawah sampai pada TK 33.05.05.2015-05.2016-019 dengan koordinat  $7^{\circ} 43' 2,859''$  LS dan  $109^{\circ} 39' 20,136''$  BT yang terletak pada pematang sawah;
21. TK 33.05.05.2015-05.2016-019 dilanjutkan mengarah ke selatan mengikuti pematang sawah sampai pada TK 33.05.05.2015-05.2016-020 dengan koordinat  $7^{\circ} 43' 5,286''$  LS dan  $109^{\circ} 39' 20,148''$  BT yang terletak pada pematang sawah;
22. TK 33.05.05.2015-05.2016-020 dilanjutkan mengarah ke tenggara mengikuti pematang sawah sampai pada TK 33.05.05.2015-05.2016-021 dengan koordinat  $7^{\circ} 43' 5,408''$  LS dan  $109^{\circ} 39' 20,379''$  BT yang terletak pada sudut Makam Desa Wotbuwono;
23. TK 33.05.05.2015-05.2016-021 dilanjutkan mengarah ke selatan mengikuti tepi barat makam Desa Wotbuwono sampai pada TK 33.05.05.2015-05.2016-022 dengan koordinat  $7^{\circ} 43' 6,765''$  LS dan  $109^{\circ} 39' 20,459''$  BT yang terletak pada pematang sawah;
24. TK 33.05.05.2015-05.2016-022 dilanjutkan mengarah ke timur mengikuti pematang sawah sampai pada TK 33.05.05.2015-05.2016-023 dengan koordinat  $7^{\circ} 43' 6,728''$  LS dan  $109^{\circ} 39' 20,579''$  BT yang terletak pada pematang sawah;
25. TK 33.05.05.2015-05.2016-023 dilanjutkan mengarah ke selatan mengikuti pematang sawah sampai pada TK 33.05.05.2015-05.2016-024 dengan koordinat  $7^{\circ} 43' 7,541''$  LS dan  $109^{\circ} 39' 20,713''$  BT yang terletak pada pematang sawah;

26. TK 33.05.05.2015-05.2016-024 dilanjutkan mengarah ke timur mengikuti pematang sawah sampai pada TK 33.05.05.2015-05.2016-025 dengan koordinat  $7^{\circ} 43' 7,646''$  LS dan  $109^{\circ} 39' 21,801''$  BT yang terletak pada sudut Jalan Desa Wotbuwono;
27. TK 33.05.05.2015-05.2016-025 dilanjutkan mengarah ke timur mengikuti tepi selatan Jalan Desa Wotbuwono sampai pada TK 33.05.05.2015-05.2016-026 dengan koordinat  $7^{\circ} 43' 8,209''$  LS dan  $109^{\circ} 39' 28,303''$  BT yang terletak pada as saluran irigasi;
28. TK 33.05.05.2015-05.2016-026 dilanjutkan mengarah ke selatan menyusuri as saluran irigasi sampai pada TK 33.05.05.2015-05.2016-027 dengan koordinat  $7^{\circ} 43' 11,766''$  LS dan  $109^{\circ} 39' 27,770''$  BT yang terletak pada tepi Jalan Desa Wotbuwono-Ranterejo;
29. TK 33.05.05.2015-05.2016-027 dilanjutkan mengarah ke timur mengikuti tepi selatan Jalan Desa Wotbuwono sampai pada TK 33.05.05.2015-05.2016-028 dengan koordinat  $7^{\circ} 43' 12,034''$  LS dan  $109^{\circ} 39' 29,625''$  BT yang terletak pada pekarangan;
30. TK 33.05.05.2015-05.2016-028 dilanjutkan mengarah ke selatan melewati pemukiman sampai pada TK 33.05.05.2015-05.2016-029 dengan koordinat  $7^{\circ} 43' 16,877''$  LS dan  $109^{\circ} 39' 29,560''$  BT yang terletak pada tepi utara Jalan Desa Ranterejo;
31. TK 33.05.05.2015-05.2016-029 dilanjutkan mengarah ke timur mengikuti tepi utara Jalan Desa Ranterejo sampai pada TK 33.05.05.2015-05.2016-030 dengan koordinat  $7^{\circ} 43' 16,899''$  LS dan  $109^{\circ} 39' 32,161''$  BT yang terletak pada pematang kebun campuran;
32. TK 33.05.05.2015-05.2016-030 dilanjutkan mengarah ke tenggara mengikuti pematang kebun campuran sampai pada TK 33.05.05.2015-05.2016-031 dengan koordinat  $7^{\circ} 43' 18,713''$  LS dan  $109^{\circ} 39' 35,662''$  BT yang terletak pada tepi Sungai Lukulo; dan
33. TK 33.05.05.2015-05.2016-031 dilanjutkan mengarah ke tenggara melewati as Sungai Lukulo sampai pada TK 33.05.05.2015-05.2016-06.2021-000 dengan koordinat  $7^{\circ} 43' 18,792''$  LS dan  $109^{\circ} 39' 36,153''$  BT yang terletak pada simpul batas antara Desa Ranterejo dan Desa Wotbuwono Kecamatan Klirong dengan Desa Tanjungsari Kecamatan Buluspesantren.

- e. Penetapan Batas Desa pada segmen Desa Wotbuwono dengan Desa Karanglonggong Kecamatan Klirong adalah:
1. dimulai dari TK 33.05.05.2014-05.2016-05.2017-000 dengan koordinat  $7^{\circ} 42' 47,500''$  LS dan  $109^{\circ} 38' 50,300''$  BT yang merupakan simpul batas antara Desa Karanglonggong, Desa Wotbuwono, dan Desa Tambakagung Kecamatan Klirong;
  2. dari TK 33.05.05.2014-05.2016-05.2017-000 dilanjutkan mengarah ke timur mengikuti pematang sawah sampai pada TK 33.05.05.2014-05.2016-001 dengan koordinat  $7^{\circ} 42' 47,820''$  LS dan  $109^{\circ} 38' 52,227''$  BT yang terletak pada pematang sawah;
  3. TK 33.05.05.2014-05.2016-001 lalu dilanjutkan mengarah ke selatan mengikuti pematang sawah sampai pada TK 33.05.05.2014-05.2016-002 dengan koordinat  $7^{\circ} 42' 51,642''$  LS dan  $109^{\circ} 38' 51,511''$  BT yang terletak pada pematang sawah;
  4. TK 33.05.05.2014-05.2016-002 dilanjutkan mengarah ke barat laut mengikuti pematang sawah sampai pada TK 33.05.05.2014-05.2016-003 dengan koordinat  $7^{\circ} 42' 51,545''$  LS dan  $109^{\circ} 38' 51,086''$  BT yang terletak pada pematang sawah;
  5. TK 33.05.05.2014-05.2016-003 dilanjutkan mengarah ke selatan mengikuti pematang sawah sampai pada TK 33.05.05.2014-05.2016-004 dengan koordinat  $7^{\circ} 42' 52,031''$  LS dan  $109^{\circ} 38' 51,013''$  BT yang terletak pada pematang sawah;
  6. TK 33.05.05.2014-05.2016-004 dilanjutkan mengarah ke tenggara mengikuti pematang sawah sampai pada TK 33.05.05.2014-05.2016-005 dengan koordinat  $7^{\circ} 42' 52,395''$  LS dan  $109^{\circ} 38' 52,372''$  BT yang terletak pada pematang sawah;
  7. TK 33.05.05.2014-05.2016-005 dilanjutkan mengarah ke selatan mengikuti pematang sawah sampai pada TK 33.05.05.2014-05.2016-006 dengan koordinat  $7^{\circ} 42' 54,063''$  LS dan  $109^{\circ} 38' 52,105''$  BT yang terletak pada pematang sawah;
  8. TK 33.05.05.2014-05.2016-006 dilanjutkan mengarah ke tenggara mengikuti pematang sawah sampai pada TK 33.05.05.2014-05.2016-007 dengan koordinat  $7^{\circ} 42' 54,355''$  LS dan  $109^{\circ} 38' 53,064''$  BT yang terletak pada pematang sawah;
  9. TK 33.05.05.2014-05.2016-007 dilanjutkan mengarah ke selatan mengikuti pematang sawah sampai pada TK 33.05.05.2014-05.2016-008 dengan koordinat  $7^{\circ} 42' 54,707''$  LS dan  $109^{\circ} 38' 53,015''$  BT yang terletak pada tepi Jalan Desa Wotbuwono-Karanglonggong;

10. TK 33.05.05.2014-05.2016-008 dilanjutkan mengarah ke selatan melewati Jalan Desa Wotbuwono-Karangglonggong sampai pada TK 33.05.05.2014-05.2016-009 dengan koordinat  $7^{\circ} 42' 54,913''$  LS dan  $109^{\circ} 38' 52,991''$  BT yang terletak pada tepi Jalan Desa Wotbuwono-Karangglonggong;
11. TK 33.05.05.2014-05.2016-009 dilanjutkan mengarah ke tenggara mengikuti pematang sawah sampai pada TK 33.05.05.2014-05.2016-010 dengan koordinat  $7^{\circ} 42' 55,592''$  LS dan  $109^{\circ} 38' 53,622''$  BT yang terletak pada saluran irigasi;
12. TK 33.05.05.2014-05.2016-010 dilanjutkan mengarah ke selatan menyusuri tepi timur saluran irigasi sampai pada TK 33.05.05.2014-05.2016-011 dengan koordinat  $7^{\circ} 43' 5,853''$  LS dan  $109^{\circ} 38' 52,093''$  BT yang terletak pada saluran irigasi;
13. TK 33.05.05.2014-05.2016-011 dilanjutkan mengarah ke tenggara menyusuri tepi timur saluran irigasi sampai pada TK 33.05.05.2014-05.2016-012 dengan koordinat  $7^{\circ} 43' 10,378''$  LS dan  $109^{\circ} 38' 53,246''$  BT yang terletak pada saluran irigasi;
14. TK 33.05.05.2014-05.2016-012 dilanjutkan mengarah ke timur menyusuri tepi timur saluran irigasi sampai pada TK 33.05.05.2014-05.2016-013 dengan koordinat  $7^{\circ} 43' 11,385''$  LS dan  $109^{\circ} 38' 56,294''$  BT yang terletak pada Jalan Desa Wotbuwono-Karangglonggong;
15. TK 33.05.05.2014-05.2016-013 dilanjutkan mengarah ke timur mengikuti tepi utara Jalan Desa Wotbuwono-Karangglonggong sampai pada TK 33.05.05.2014-05.2016-014 dengan koordinat  $7^{\circ} 43' 13,559''$  LS dan  $109^{\circ} 39' 4,414''$  BT yang terletak pada saluran irigasi;
16. TK 33.05.05.2014-05.2016-014 dilanjutkan mengarah ke selatan menyusuri tepi timur saluran irigasi sampai pada TK 33.05.05.2014-05.2016-015 dengan koordinat  $7^{\circ} 43' 17,821''$  LS dan  $109^{\circ} 39' 4,208''$  BT yang terletak pada pematang sawah; dan
17. TK 33.05.05.2014-05.2016-015 dilanjutkan mengarah ke timur mengikuti pematang sawah sampai pada TK 33.05.05.2014-05.2015-05.2016-000 dengan koordinat  $7^{\circ} 43' 17,506''$  LS dan  $109^{\circ} 39' 8,579''$  BT yang terletak pada simpul batas antara Desa Karangglonggong, Desa Ranterejo, dan Desa Wotbuwono Kecamatan Klirong.

- f. Penetapan Batas Desa pada segmen Desa Wotbuwono dengan Desa Tambakagung Kecamatan Klirong adalah:
1. dimulai dari TK 33.05.05.2016-05.2017-05.2024-000 dengan koordinat  $7^{\circ} 42' 30,430''$  LS dan  $109^{\circ} 38' 56,275''$  BT yang merupakan simpul batas antara Desa Wotbuwono, Desa Tambakagung, dan Desa Kedungwinangun kecamatan Klirong;
  2. dari TK 33.05.05.2016-05.2017-05.2024-000 dilanjutkan mengarah ke tenggara menyusuri as saluran air sampai pada TK 33.05.05.2014-05.2017-001 dengan koordinat  $7^{\circ} 42' 34,572''$  LS dan  $109^{\circ} 38' 57,210''$  BT yang terletak pada saluran air;
  3. TK 33.05.05.2014-05.2017-001 dilanjutkan mengarah ke barat daya mengikuti tepi sawah sampai pada TK 33.05.05.2014-05.2017-002 dengan koordinat  $7^{\circ} 42' 34,734''$  LS dan  $109^{\circ} 38' 56,886''$  BT yang terletak pada tepi sebelah timur sawah;
  4. TK 33.05.05.2014-05.2017-002 dilanjutkan mengarah ke selatan mengikuti tepi sawah sampai pada TK 33.05.05.2014-05.2017-003 dengan koordinat  $7^{\circ} 42' 39,624''$  LS dan  $109^{\circ} 38' 55,104''$  BT yang terletak pada pematang sawah;
  5. TK 33.05.05.2014-05.2017-003 dilanjutkan mengarah ke barat daya mengikuti pematang sawah sampai pada TK 33.05.05.2014-05.2017-004 dengan koordinat  $7^{\circ} 42' 45,564''$  LS dan  $109^{\circ} 38' 51,642''$  BT yang terletak pada pematang sawah;
  6. TK 33.05.05.2014-05.2017-004 dilanjutkan mengarah ke barat mengikuti pematang sawah sampai pada TK 33.05.05.2014-05.2017-005 dengan koordinat  $7^{\circ} 42' 45,642''$  LS dan  $109^{\circ} 38' 51,306''$  BT yang terletak pada pematang sawah; dan
  7. TK 33.05.05.2014-05.2017-005 dilanjutkan mengarah ke barat daya mengikuti pematang sawah sampai pada TK 33.05.05.2014-05.2016-05.2017-000 dengan koordinat  $7^{\circ} 42' 47,500''$  LS dan  $109^{\circ} 38' 50,300''$  BT yang terletak pada simpul batas antara Desa Karanglonggong, Desa Wotbuwono, dan Desa Tambakagung Kecamatan Klirong.

Bagian Ketujuh Belas  
Penetapan dan Penegasan Batas Desa Tambakagung  
Pasal 36

Penetapan dan Penegasan Batas Desa Tambakagung Kecamatan Klirong sebagaimana dimaksud dalam Pasal 3 huruf q memiliki batas-batas sebagai berikut:

- a. Batas sebelah Utara : Desa Podoluhur dan Desa Kedungwinangun Kecamatan Klirong
- b. Batas sebelah Timur : Desa Wotbuwono dan Desa Karanglonggong Kecamatan Klirong
- c. Batas sebelah Selatan : Desa Jerukagung dan Desa Jatimalang Kecamatan Klirong
- d. Batas sebelah Barat : Desa Sitirejo dan Desa Gadungrejo Kecamatan Klirong

Pasal 37

Penetapan dan Penegasan Batas Desa Tambakagung Kecamatan Klirong sebagaimana dimaksud dalam Pasal 36 sebagai berikut:

- a. Penetapan Batas Desa pada segmen Desa Tambakagung dengan Desa Podoluhur Kecamatan Klirong adalah:
  - 1. dimulai dari TK 33.05.05.2017-05.2019-05.2023-000 dengan koordinat 7° 42' 29,974" LS dan 109° 38' 18,934" BT yang merupakan simpul batas antara Desa Tambakagung, Desa Gadungrejo, dan Desa Podoluhur Kecamatan Klirong;
  - 2. TK 33.05.05.2017-05.2019-05.2023-000 dilanjutkan mengarah ke timur laut mengikuti pematang sawah sampai pada TK 33.05.05.2017-05.2019-001 dengan koordinat 7° 42' 22,708" LS dan 109° 38' 22,671" BT yang terletak pada sawah;
  - 3. TK 33.05.05.2017-05.2019-001 dilanjutkan mengarah ke timur laut melewati permukiman sampai pada TK 33.05.05.2017-05.2019-002 dengan koordinat 7° 42' 19,953" LS dan 109° 38' 23,293" BT yang terletak pada permukiman;
  - 4. TK 33.05.05.2017-05.2019-002 dilanjutkan mengarah ke timur laut melewati permukiman sampai pada TK 33.05.05.2017-05.2019-003 dengan koordinat 7° 42' 16,221" LS dan 109° 38' 25,237" BT yang terletak pada jalan;

5. TK 33.05.05.2017-05.2019-003 dilanjutkan mengarah ke timur laut menyusuri sisi timur jalan sampai pada TK 33.05.05.2017-05.2019-004 dengan koordinat  $7^{\circ} 42' 11,477''$  LS dan  $109^{\circ} 38' 26,064''$  BT yang terletak pada jalan;
6. TK 33.05.05.2017-05.2019-004 dilanjutkan mengarah ke utara mengikuti pematang sawah kurang lebih 39 (tiga puluh sembilan) meter, lalu ke arah timur laut kurang lebih 28 (dua puluh sembilan) meter, lalu ke arah timur kurang lebih 26 (dua puluh enam) meter, lalu ke arah tenggara kurang lebih 48 (empat puluh delapan) meter, lalu ke arah selatan kurang lebih 68 (enam puluh delapan) meter sampai pada TK 33.05.05.2017-05.2019-005 dengan koordinat  $7^{\circ} 42' 12,894''$  LS dan  $109^{\circ} 38' 28,829''$  BT yang terletak pada sawah;
7. TK 33.05.05.2017-05.2019-005 dilanjutkan mengarah ke tenggara mengikuti pematang sawah sampai pada TK 33.05.05.2017-05.2019-006 dengan koordinat  $7^{\circ} 42' 14,625''$  LS dan  $109^{\circ} 38' 32,427''$  BT yang terletak pada saluran air;
8. TK 33.05.05.2017-05.2019-006 dilanjutkan mengarah ke tenggara melewati saluran air sampai pada TK 33.05.05.2017-05.2019-007 dengan koordinat  $7^{\circ} 42' 14,726''$  LS dan  $109^{\circ} 38' 32,713''$  BT yang terletak pada saluran air;
9. TK 33.05.05.2017-05.2019-007 dilanjutkan mengarah ke tenggara mengikuti pematang sawah sampai pada TK 33.05.05.2017-05.2019-008 dengan koordinat  $7^{\circ} 42' 16,244''$  LS dan  $109^{\circ} 38' 33,139''$  BT yang terletak pada sawah;
10. TK 33.05.05.2017-05.2019-008 dilanjutkan mengarah ke selatan melewati jalan sampai pada TK 33.05.05.2017-05.2019-009 dengan koordinat  $7^{\circ} 42' 16,500''$  LS dan  $109^{\circ} 38' 33,129''$  BT yang terletak pada jalan;
11. TK 33.05.05.2017-05.2019-009 dilanjutkan mengarah ke timur mengikuti pematang sawah sampai pada TK 33.05.05.2017-05.2019-010 dengan koordinat  $7^{\circ} 42' 19,988''$  LS dan  $109^{\circ} 38' 42,460''$  BT yang terletak pada sawah;
12. TK 33.05.05.2017-05.2019-010 dilanjutkan mengarah ke tenggara menyusuri saluran air sampai pada TK 33.05.05.2017-05.2019-011 dengan koordinat  $7^{\circ} 42' 25,608''$  LS dan  $109^{\circ} 38' 45,752''$  BT yang terletak pada jalan;

13.TK 33.05.05.2017-05.2019-011 dilanjutkan mengarah ke tenggara menyusuri jalan sampai pada TK 33.05.05.2017-05.2023-05.2024-000 dengan koordinat 7° 42' 26,074" LS dan 109° 38' 47,065" BT yang terletak pada simpul batas antara Desa Tambakagung, Desa Podoluhur, dan Desa Kedungwinangun Kecamatan Klirong.

b. Penetapan Batas Desa pada segmen Desa Tambakagung dengan Desa Kedungwinangun Kecamatan Klirong adalah:

1. dimulai dari TK 33.05.05.2016-05.2017-05.2024-000 dengan koordinat 7° 42' 30,430" LS dan 109° 38' 56,275" BT yang merupakan simpul batas antara Desa Wotbuwono, Desa Tambakagung, dan Desa Kedungwinangun Kecamatan Klirong;
2. dari TK 33.05.05.2016-05.2017-05.2024-000 dilanjutkan mengarah ke barat laut menyusuri as saluran drainase sampai pada TK 33.05.05.2023-05.2024-001 dengan koordinat 7° 42' 27,935" LS dan 109° 38' 53,973" BT yang terletak pada as saluran drainase;
3. TK 33.05.05.2023-05.2024-001 dilanjutkan mengarah ke barat daya menyusuri as saluran drainase sampai pada TK 33.05.05.2023-05.2024-002 dengan koordinat 7° 42' 28,505" LS dan 109° 38' 53,364" BT yang terletak pada as saluran drainase;
4. TK 33.05.05.2023-05.2024-002 dilanjutkan mengarah ke barat menyusuri as saluran drainase sampai pada TK 33.05.05.2023-05.2024-003 dengan koordinat 7° 42' 28,293" LS dan 109° 38' 52,168" BT yang terletak pada as saluran drainase;
5. TK 33.05.05.2023-05.2024-003 dilanjutkan mengarah ke barat daya menyusuri as saluran drainase sampai pada TK 33.05.05.2023-05.2024-004 dengan koordinat 7° 42' 29,366" LS dan 109° 38' 51,605" BT yang terletak pada as saluran drainase;
6. TK 33.05.05.2023-05.2024-004 dilanjutkan mengarah ke barat menyusuri as saluran drainase sampai pada TK 33.05.05.2023-05.2024-005 dengan koordinat 7° 42' 29,259" LS dan 109° 38' 49,091" BT yang terletak pada as saluran drainase; dan
7. TK 33.05.05.2023-05.2024-005 dilanjutkan mengarah ke barat laut menyusuri as saluran drainase sampai pada TK 33.05.05.2017-05.2023-05.2024-000 dengan koordinat 7° 42' 26,074" LS dan 109° 38' 47,065" BT yang terletak pada simpul batas antara Desa Tambakagung, Desa Podoluhur, dan Desa Kedungwinangun Kecamatan Klirong.

- c. Penetapan Batas Desa pada segmen Desa Tambakagung dengan Desa Wotbuwono Kecamatan Klirong adalah:
1. dimulai dari TK 33.05.05.2016-05.2017-05.2024-000 dengan koordinat  $7^{\circ} 42' 30,430''$  LS dan  $109^{\circ} 38' 56,275''$  BT yang merupakan simpul batas antara Desa Wotbuwono, Desa Tambakagung, dan Desa Kedungwinangun kecamatan Klirong;
  2. TK 33.05.05.2016-05.2017-05.2024-000 dilanjutkan mengarah ke tenggara menyusuri as saluran air sampai pada TK 33.05.05.2014-05.2017-001 dengan koordinat  $7^{\circ} 42' 34,572''$  LS dan  $109^{\circ} 38' 57,210''$  BT yang terletak pada saluran air;
  3. TK 33.05.05.2014-05.2017-001 dilanjutkan mengarah ke barat daya mengikuti tepi sawah sampai pada TK 33.05.05.2014-05.2017-002 dengan koordinat  $7^{\circ} 42' 34,734''$  LS dan  $109^{\circ} 38' 56,886''$  BT yang terletak pada tepi sebelah timur sawah;
  4. TK 33.05.05.2014-05.2017-002 dilanjutkan mengarah ke selatan mengikuti tepi sawah sampai pada TK 33.05.05.2014-05.2017-003 dengan koordinat  $7^{\circ} 42' 39,624''$  LS dan  $109^{\circ} 38' 55,104''$  BT yang terletak pada pematang sawah;
  5. TK 33.05.05.2014-05.2017-003 dilanjutkan mengarah ke barat daya mengikuti pematang sawah sampai pada TK 33.05.05.2014-05.2017-004 dengan koordinat  $7^{\circ} 42' 45,564''$  LS dan  $109^{\circ} 38' 51,642''$  BT yang terletak pada pematang sawah;
  6. TK 33.05.05.2014-05.2017-004 dilanjutkan mengarah ke barat mengikuti pematang sawah sampai pada TK 33.05.05.2014-05.2017-005 dengan koordinat  $7^{\circ} 42' 45,642''$  LS dan  $109^{\circ} 38' 51,306''$  BT yang terletak pada pematang sawah; dan
  7. TK 33.05.05.2014-05.2017-005 dilanjutkan mengarah ke barat daya mengikuti pematang sawah sampai pada TK 33.05.05.2014-05.2016-05.2017-000 dengan koordinat  $7^{\circ} 42' 47,500''$  LS dan  $109^{\circ} 38' 50,300''$  BT yang terletak pada simpul batas antara Desa Karangglonggong, Desa Wotbuwono, dan Desa Tambakagung Kecamatan Klirong.
- d. Penetapan Batas Desa pada segmen Desa Tambakagung dengan Desa Karangglonggong Kecamatan Klirong adalah:
1. dimulai dari TK 33.05.05.2014-05.2016-05.2017-000 dengan koordinat  $7^{\circ} 42' 47,500''$  LS dan  $109^{\circ} 38' 50,300''$  BT yang merupakan simpul batas antara Desa Karangglonggong, Desa Wotbuwono, dan Desa Tambakagung Kecamatan Klirong;

2. dari TK 33.05.05.2014-05.2016-05.2017-000 dilanjutkan mengarah ke barat daya mengikuti pematang sawah sampai pada TK 33.05.05.2014-05.2017-001 dengan koordinat  $7^{\circ} 42' 53,223''$  LS dan  $109^{\circ} 38' 47,022''$  BT yang terletak pada tepi sebelah utara Jalan Desa Karanglonggong;
3. TK 33.05.05.2014-05.2017-001 dilanjutkan mengarah ke barat laut mengikuti tepi sebelah utara Jalan Desa Karanglonggong sampai pada TK 33.05.05.2014-05.2017-002 dengan koordinat  $7^{\circ} 42' 52,993''$  LS dan  $109^{\circ} 38' 46,261''$  BT yang terletak pada tepi sebelah utara Jalan Desa Karanglonggong-Desa Tambakagung;
4. TK 33.05.05.2014-05.2017-002 dilanjutkan mengarah ke barat daya melewati Jalan Desa Karanglonggong-Desa Tambakagung sampai pada TK 33.05.05.2014-05.2017-003 dengan koordinat  $7^{\circ} 42' 53,382''$  LS dan  $109^{\circ} 38' 45,999''$  BT yang terletak pada tepi sebelah selatan Jalan Desa Karanglonggong-Desa Tambakagung;
5. TK 33.05.05.2014-05.2017-003 dilanjutkan mengarah ke barat daya menyusuri tepi barat saluran irigasi sampai pada TK 33.05.05.2014-05.2017-004 dengan koordinat  $7^{\circ} 42' 57,102''$  LS dan  $109^{\circ} 38' 44,245''$  BT yang terletak pada as saluran irigasi;
6. TK 33.05.05.2014-05.2017-004 dilanjutkan mengarah ke barat laut mengikuti pematang sawah sampai pada TK 33.05.05.2014-05.2017-005 dengan koordinat  $7^{\circ} 42' 56,842''$  LS dan  $109^{\circ} 38' 43,643''$  BT yang terletak pada pematang sawah;
7. TK 33.05.05.2014-05.2017-005 dilanjutkan mengarah ke barat daya mengikuti pematang sawah sampai pada TK 33.05.05.2014-05.2017-006 dengan koordinat  $7^{\circ} 43' 1,433''$  LS dan  $109^{\circ} 38' 42,013''$  BT yang terletak pada pematang sawah;
8. TK 33.05.05.2014-05.2017-006 dilanjutkan mengarah ke selatan mengikuti pematang sawah sampai pada TK 33.05.05.2014-05.2017-007 dengan koordinat  $7^{\circ} 43' 21,118''$  LS dan  $109^{\circ} 38' 40,370''$  BT yang terletak pada tepi sebelah utara Jalan Desa Tambakagung-Desa Karanglonggong;
9. TK 33.05.05.2014-05.2017-007 dilanjutkan mengarah ke selatan melewati Jalan Desa Karanglonggong-Desa Tambakagung sampai pada TK 33.05.05.2014-05.2017-008 dengan koordinat  $7^{\circ} 43' 21,411''$  LS dan  $109^{\circ} 38' 40,337''$  BT yang terletak pada tepi sebelah selatan Jalan Desa Tambakagung-Desa Karanglonggong; dan

10. TK 33.05.05.2014-05.2017-008 dilanjutkan mengarah ke selatan menyusuri as saluran air sampai pada TK 33.05.05.2009-05.2014-05.2017-000 dengan koordinat  $7^{\circ} 43' 23,033''$  LS dan  $109^{\circ} 38' 40,253''$  BT yang terletak pada simpul batas antara Desa Jerukagung, Desa Karangglonggong dan Desa Tambakagung Kecamatan Klirong.
- e. Penetapan Batas Desa pada segmen Desa Tambakagung dengan Desa Jerukagung Kecamatan Klirong adalah:
  1. dimulai dari TK 33.05.05.2009-05.2013-05.2017-000 dengan koordinat  $7^{\circ} 43' 22,277''$  LS dan  $109^{\circ} 38' 37,147''$  BT yang merupakan simpul batas antara Desa Jerukagung, Desa Jatimalang, dan Desa Tambakagung Kecamatan Klirong; dan
  2. dari TK 33.05.05.2009-05.2013-05.2017-000 dilanjutkan mengarah ke tenggara mengikuti pematang sawah sampai pada TK 33.05.05.2009-05.2014-05.2017-000 dengan koordinat  $7^{\circ} 43' 23,033''$  LS dan  $109^{\circ} 38' 40,253''$  BT yang terletak pada simpul batas antara Desa Jerukagung, Desa Karangglonggong dan Desa Tambakagung Kecamatan Klirong.
- f. Penetapan Batas Desa pada segmen Desa Tambakagung dengan Desa Jatimalang Kecamatan Klirong adalah:
  1. dimulai dari TK 33.05.05.2013-05.2017-05.2018-000 dengan koordinat  $7^{\circ} 43' 11,369''$  LS dan  $109^{\circ} 38' 5,596''$  BT yang merupakan simpul batas antara Desa Jatimalang, Desa Tambakagung, dan Desa Sitirejo Kecamatan Klirong;
  2. dari TK 33.05.05.2013-05.2017-05.2018-000 dilanjutkan mengarah ke timur mengikuti pematang sawah sampai pada TK 33.05.05.2013-05.2017-001 dengan koordinat  $7^{\circ} 43' 12,510''$  LS dan  $109^{\circ} 38' 14,895''$  BT yang terletak pada tegalan;
  3. TK 33.05.05.2013-05.2017-001 dilanjutkan mengarah ke utara melewati pekarangan sampai pada TK 33.05.05.2013-05.2017-002 dengan koordinat  $7^{\circ} 42' 59,766''$  LS dan  $109^{\circ} 38' 18,099''$  BT yang terletak pada sawah;
  4. TK 33.05.05.2013-05.2017-002 dilanjutkan mengarah ke timur mengikuti pematang sawah kurang lebih 120 (seratus dua puluh) meter lalu ke arah selatan kurang lebih 132 (seratus tiga puluh dua) meter, lalu ke arah timur kurang lebih 50 (lima puluh) meter sampai pada TK 33.05.05.2013-05.2017-003 dengan koordinat  $7^{\circ} 43' 4,911''$  LS dan  $109^{\circ} 38' 22,572''$  BT yang terletak pada sawah;

5. TK 33.05.05.2013-05.2017-003 dilanjutkan mengarah ke selatan mengikuti pematang sawah kurang lebih 37 (tiga puluh tujuh) meter lalu ke arah Timur kurang lebih 21 (dua puluh satu) meter, lalu ke arah barat daya kurang lebih 96 (sembilan puluh enam) meter lalu ke arah barat kurang lebih 27 (dua puluh tujuh) meter, lalu ke arah selatan kurang lebih 205 (dua ratus lima meter) meter sampai pada TK 33.05.05.2013-05.2017-004 dengan koordinat  $7^{\circ} 43' 15,411''$  LS dan  $109^{\circ} 38' 19,026''$  BT yang terletak pada jalan;
  6. TK 33.05.05.2013-05.2017-004 dilanjutkan mengarah ke timur mengikuti as jalan sampai pada TK 33.05.05.2013-05.2017-005 dengan koordinat  $7^{\circ} 43' 16,147''$  LS dan  $109^{\circ} 38' 22,306''$  BT yang terletak pada jalan;
  7. TK 33.05.05.2013-05.2017-005 dilanjutkan mengarah ke utara menyusuri parit sampai pada TK 33.05.05.2013-05.2017-006 dengan koordinat  $7^{\circ} 43' 5,538''$  LS dan  $109^{\circ} 38' 26,501''$  BT yang terletak pada pekarangan;
  8. TK 33.05.05.2013-05.2017-006 dilanjutkan mengarah ke timur melewati pekarangan sampai pada TK 33.05.05.2013-05.2017-007 dengan koordinat  $7^{\circ} 43' 7,662''$  LS dan  $109^{\circ} 38' 32,646''$  BT yang terletak pada pekarangan;
  9. TK 33.05.05.2013-05.2017-007 dilanjutkan mengarah ke barat daya mengikuti as jalan sampai pada TK 33.05.05.2013-05.2017-008 dengan koordinat  $7^{\circ} 43' 18,885''$  LS dan  $109^{\circ} 38' 32,091''$  BT yang terletak pada sawah; dan
  10. TK 33.05.05.2013-05.2017-008 dilanjutkan mengarah ke tenggara menyusuri as parit sampai pada TK 33.05.05.2009-05.2013-05.2017-000 dengan koordinat  $7^{\circ} 43' 22,277''$  LS dan  $109^{\circ} 38' 37,147''$  BT yang terletak pada simpul batas antara Desa Jerukagung, Desa Jatimalang, dan Desa Tambakagung Kecamatan Klirong.
- g. Penetapan Batas Desa pada segmen Desa Tambakagung dengan Desa Sitirejo Kecamatan Klirong adalah:
1. dimulai dari TK 33.05.05.2017-05.2018-05.2019-000 dengan koordinat  $7^{\circ} 42' 50,224''$  LS dan  $109^{\circ} 38' 8,952''$  BT yang merupakan simpul batas antara Desa Tambakagung, Desa Sitirejo, dan Desa Gadungrejo Kecamatan Klirong;
  2. dari TK 33.05.05.2017-05.2018-05.2019-000 dilanjutkan mengarah ke selatan menyusuri sisi barat saluran irigasi sampai pada TK 33.05.05.2017-05.2018-001 dengan koordinat  $7^{\circ} 43' 2,320''$  LS dan  $109^{\circ} 38' 6,553''$  BT yang terletak pada sawah; dan

3. TK 33.05.05.2017-05.2018-001 dilanjutkan mengarah ke selatan menyusuri pematang sawah sampai pada TK 33.05.05.2013-05.2017-05.2018-000 dengan koordinat 7° 43' 11,369" LS dan 109° 38' 5,596" BT yang terletak pada simpul batas antara Desa Jatimalang, Desa Tambakagung, dan Desa Sitirejo Kecamatan Klirong.
- h. Penetapan Batas Desa pada segmen Desa Tambakagung dengan Desa Gadungrejo Kecamatan Klirong adalah:
  1. dimulai dari TK 33.05.05.2017-05.2018-05.2019-000 dengan koordinat 7° 42' 50,224" LS dan 109° 38' 8,952" BT yang merupakan simpul batas antara Desa Tambakagung, Desa Sitirejo, dan Desa Gadungrejo Kecamatan Klirong;
  2. dari TK 33.05.05.2017-05.2018-05.2019-000 dilanjutkan mengarah ke timur laut menyusuri saluran irigasi sampai pada TK 33.05.05.2017-05.2019-001 dengan koordinat 7° 42' 35,035" LS dan 109° 38' 16,456" BT yang terletak pada saluran irigasi;
  3. TK 33.05.05.2017-05.2019-001 dilanjutkan mengarah ke timur laut melewati saluran air sampai pada TK 33.05.05.2017-05.2019-002 dengan koordinat 7° 42' 34,664" LS dan 109° 38' 16,456" BT yang terletak pada saluran air; dan
  4. TK 33.05.05.2017-05.2019-002 dilanjutkan mengarah ke timur laut menyusuri saluran air sampai pada TK 33.05.05.2017-05.2019-05.2023-000 dengan koordinat 7° 42' 29,974" LS dan 109° 38' 18,934" BT yang terletak pada simpul batas antara Desa Tambakagung, Desa Gadungrejo, dan Desa Podoluhur Kecamatan Klirong.

#### Bagian Kedelapan Belas

#### Penetapan dan Penegasan Batas Desa Sitirejo

#### Pasal 38

Penetapan dan Penegasan Batas Desa Sitirejo Kecamatan Klirong sebagaimana dimaksud dalam Pasal 3 huruf r memiliki batas-batas sebagai berikut:

- a. Batas sebelah utara : Desa Gadungrejo Kecamatan Klirong
- b. Batas sebelah timur : Desa Tambakagung dan Desa Jatimalang  
Kecamatan Klirong
- c. Batas sebelah selatan : Desa Kaliwungu Kecamatan Klirong
- d. Batas sebelah barat : Desa Tanjungsari Kecamatan Petanahan

## Pasal 39

Penetapan dan Penegasan Batas Desa Sitirejo Kecamatan Klirong sebagaimana dimaksud dalam Pasal 38 sebagai berikut:

- a. Penetapan Batas Desa pada segmen Desa Sitirejo dengan Desa Gadungrejo Kecamatan Klirong adalah:
  1. dimulai dari TK 33.05.05.2017-05.2018-05.2019-000 dengan koordinat  $7^{\circ} 42' 50,224''$  LS dan  $109^{\circ} 38' 8,952''$  BT yang merupakan simpul batas antara Desa Tambakagung, Desa Sitirejo, dan Desa Gadungrejo Kecamatan Klirong;
  2. dari TK 33.05.05.2017-05.2018-05.2019-000 dilanjutkan mengarah ke barat menyusuri as saluran irigasi sampai pada TK 33.05.05.2018-05.2019-001 dengan koordinat  $7^{\circ} 42' 49,365''$  LS dan  $109^{\circ} 38' 2,551''$  BT yang terletak pada saluran irigasi;
  3. TK 33.05.05.2018-05.2019-001 dilanjutkan mengarah ke barat menyusuri tepi sebelah selatan Saluran Irigasi Layendrian sampai pada TK 33.05.05.2018-05.2019-002 dengan koordinat  $7^{\circ} 42' 49,406''$  LS dan  $109^{\circ} 37' 56,147''$  BT yang terletak pada Jalan Sokka Petanahan;
  4. TK 33.05.05.2018-05.2019-002 dilanjutkan mengarah ke selatan mengikuti tepi sebelah timur Jalan Sokka Petanahan sampai pada TK 33.05.05.2018-05.2019-003 dengan koordinat  $7^{\circ} 42' 49,629''$  LS dan  $109^{\circ} 37' 56,147''$  BT yang terletak pada Jalan Sokka Petanahan;
  5. TK 33.05.05.2018-05.2019-003 dilanjutkan mengarah ke barat melewati Jalan Sokka Petanahan sampai pada TK 33.05.05.2018-05.2019-004 dengan koordinat  $7^{\circ} 42' 49,624''$  LS dan  $109^{\circ} 37' 55,844''$  BT yang terletak pada Jalan Sokka Petanahan;
  6. TK 33.05.05.2018-05.2019-004 dilanjutkan mengarah ke barat laut melewati makam sampai pada TK 33.05.05.2018-05.2019-005 dengan koordinat  $7^{\circ} 42' 49,389''$  LS dan  $109^{\circ} 37' 55,316''$  BT yang terletak pada Jalan Persatuan I;
  7. TK 33.05.05.2018-05.2019-005 dilanjutkan mengarah ke barat melewati makam sampai pada TK 33.05.05.2018-05.2019-006 dengan koordinat  $7^{\circ} 42' 49,398''$  LS dan  $109^{\circ} 37' 54,893''$  BT yang terletak pada Jalan Persatuan I;
  8. TK 33.05.05.2018-05.2019-006 dilanjutkan mengarah ke barat daya melewati kebun sampai pada TK 33.05.05.2018-05.2019-007 dengan koordinat  $7^{\circ} 42' 49,995''$  LS dan  $109^{\circ} 37' 54,009''$  BT yang terletak pada kebun;

9. TK 33.05.05.2018-05.2019-007 dilanjutkan mengarah ke barat melewati kebun sampai pada TK 33.05.05.2018-05.2019-008 dengan koordinat  $7^{\circ} 42' 49,781''$  LS dan  $109^{\circ} 37' 52,410''$  BT yang terletak pada saluran drainase;
10. TK 33.05.05.2018-05.2019-008 dilanjutkan mengarah ke barat daya menyusuri as saluran drainase sampai pada TK 33.05.05.2018-05.2019-009 dengan koordinat  $7^{\circ} 42' 54,202''$  LS dan  $109^{\circ} 37' 51,296''$  BT yang terletak pada jalan desa;
11. TK 33.05.05.2018-05.2019-009 dilanjutkan mengarah ke barat daya melewati jalan desa sampai pada TK 33.05.05.2018-05.2019-010 dengan koordinat  $7^{\circ} 42' 54,288''$  LS dan  $109^{\circ} 37' 51,231''$  BT yang terletak pada jalan desa;
12. TK 33.05.05.2018-05.2019-010 dilanjutkan mengarah ke selatan melewati pekarangan sampai pada TK 33.05.05.2018-05.2019-011 dengan koordinat  $7^{\circ} 42' 54,592''$  LS dan  $109^{\circ} 37' 51,178''$  BT yang terletak pada pekarangan;
13. TK 33.05.05.2018-05.2019-011 dilanjutkan mengarah ke barat daya menyusuri as saluran drainase sampai pada TK 33.05.05.2018-05.2019-012 dengan koordinat  $7^{\circ} 42' 55,143''$  LS dan  $109^{\circ} 37' 50,062''$  BT yang terletak pada saluran drainase;
14. TK 33.05.05.2018-05.2019-012 dilanjutkan mengarah ke selatan menyusuri as saluran drainase sampai pada TK 33.05.05.2018-05.2019-013 dengan koordinat  $7^{\circ} 42' 57,359''$  LS dan  $109^{\circ} 37' 49,688''$  BT yang terletak pada jalan desa;
15. TK 33.05.05.2018-05.2019-013 dilanjutkan mengarah ke barat daya melewati Jalan Desa sampai pada TK 33.05.05.2018-05.2019-014 dengan koordinat  $7^{\circ} 42' 57,542''$  LS dan  $109^{\circ} 37' 49,583''$  BT yang terletak pada jalan desa;
16. TK 33.05.05.2018-05.2019-014 dilanjutkan mengarah ke selatan melewati pekarangan sampai pada TK 33.05.05.2018-05.2019-015 dengan koordinat  $7^{\circ} 42' 59,278''$  LS dan  $109^{\circ} 37' 49,733''$  BT yang terletak pada saluran irigasi;
17. TK 33.05.05.2018-05.2019-015 dilanjutkan mengarah ke barat daya menyusuri tepi sebelah utara saluran irigasi sampai pada TK 33.05.05.2018-05.2019-016 dengan koordinat  $7^{\circ} 42' 59,644''$  LS dan  $109^{\circ} 37' 47,703''$  BT yang terletak pada saluran irigasi;

18. TK 33.05.05.2018-05.2019-016 dilanjutkan mengarah ke selatan menyusuri tepi sebelah barat saluran irigasi sampai pada TK 33.05.05.2018-05.2019-017 dengan koordinat  $7^{\circ} 43' 1,623''$  LS dan  $109^{\circ} 37' 47,808''$  BT yang terletak pada saluran irigasi;
19. TK 33.05.05.2018-05.2019-017 dilanjutkan mengarah ke barat melewati kebun sampai pada TK 33.05.05.2018-05.2019-018 dengan koordinat  $7^{\circ} 43' 1,652''$  LS dan  $109^{\circ} 37' 45,795''$  BT yang terletak pada kebun;
20. TK 33.05.05.2018-05.2019-018 dilanjutkan mengarah ke utara melewati kebun sampai pada TK 33.05.05.2018-05.2019-019 dengan koordinat  $7^{\circ} 42' 59,400''$  LS dan  $109^{\circ} 37' 45,602''$  BT yang terletak pada jalan desa;
21. TK 33.05.05.2018-05.2019-019 dilanjutkan mengarah ke barat melewati kebun sampai pada TK 33.05.05.2018-05.2019-020 dengan koordinat  $7^{\circ} 42' 59,435''$  LS dan  $109^{\circ} 37' 42,243''$  BT yang terletak pada kebun;
22. TK 33.05.05.2018-05.2019-020 dilanjutkan mengarah ke barat mengikuti batas antara sawah dan pekarangan sampai pada TK 33.05.05.2018-05.2019-021 dengan koordinat  $7^{\circ} 42' 59,363''$  LS dan  $109^{\circ} 37' 41,149''$  BT yang terletak pada terbis;
23. TK 33.05.05.2018-05.2019-021 dilanjutkan mengarah ke selatan mengikuti batas antara sawah dan pekarangan sampai pada TK 33.05.05.2018-05.2019-022 dengan koordinat  $7^{\circ} 43' 1,680''$  LS dan  $109^{\circ} 37' 40,953''$  BT yang terletak pada terbis;
24. TK 33.05.05.2018-05.2019-022 dilanjutkan mengarah ke barat mengikuti batas antara sawah dan pekarangan sampai pada TK 33.05.05.2018-05.2019-023 dengan koordinat  $7^{\circ} 43' 1,607''$  LS dan  $109^{\circ} 37' 36,999''$  BT yang terletak pada terbis;
25. TK 33.05.05.2018-05.2019-023 dilanjutkan mengarah ke selatan mengikuti batas antara sawah dan pekarangan sampai pada TK 33.05.05.2018-05.2019-024 dengan koordinat  $7^{\circ} 43' 2,829''$  LS dan  $109^{\circ} 37' 36,876''$  BT yang terletak pada terbis;
26. TK 33.05.05.2018-05.2019-024 dilanjutkan mengarah ke barat mengikuti pematang sawah sampai pada TK 33.05.05.2018-05.2019-025 dengan koordinat  $7^{\circ} 43' 2,441''$  LS dan  $109^{\circ} 37' 30,958''$  BT yang terletak pada pematang sawah;
27. TK 33.05.05.2018-05.2019-025 dilanjutkan mengarah ke barat daya mengikuti pematang sawah sampai pada TK 33.05.05.2018-05.2019-026 dengan koordinat  $7^{\circ} 43' 5,797''$  LS dan  $109^{\circ} 37' 30,263''$  BT yang terletak pada pematang sawah;

28. TK 33.05.05.2018-05.2019-026 dilanjutkan mengarah ke barat mengikuti pematang sawah sampai pada TK 33.05.05.2018-05.2019-027 dengan koordinat  $7^{\circ} 43' 5,720''$  LS dan  $109^{\circ} 37' 28,746''$  BT yang terletak pada pematang sawah; dan
29. TK 33.05.05.2018-05.2019-027 dilanjutkan mengarah ke barat daya mengikuti pematang sawah sampai pada TK 33.05.04.2013-05.2018-05.2019-000 dengan koordinat  $7^{\circ} 43' 6,776''$  LS dan  $109^{\circ} 37' 28,540''$  BT yang terletak pada simpul batas antara Desa Tanjungsari Kecamatan Petanahan dengan Desa Sitirejo dan Desa Gadungrejo Kecamatan Klirong.
- b. Penetapan Batas Desa pada segmen Desa Sitirejo dengan Desa Tambakagung Kecamatan Klirong adalah:
1. dimulai dari TK 33.05.05.2017-05.2018-05.2019-000 dengan koordinat  $7^{\circ} 42' 50,224''$  LS dan  $109^{\circ} 38' 8,952''$  BT yang merupakan simpul batas antara Desa Tambakagung, Desa Sitirejo, dan Desa Gadungrejo Kecamatan Klirong;
  2. dari TK 33.05.05.2017-05.2018-05.2019-000 dilanjutkan mengarah ke selatan menyusuri sisi barat saluran irigasi sampai pada TK 33.05.05.2017-05.2018-001 dengan koordinat  $7^{\circ} 43' 2,320''$  LS dan  $109^{\circ} 38' 6,553''$  BT yang terletak pada sawah; dan
  3. TK 33.05.05.2017-05.2018-001 dilanjutkan mengarah ke selatan menyusuri pematang sawah sampai pada TK 33.05.05.2013-05.2017-05.2018-000 dengan koordinat  $7^{\circ} 43' 11,369''$  LS dan  $109^{\circ} 38' 5,596''$  BT yang terletak pada simpul batas antara Desa Jatimalang, Desa Tambakagung, dan Desa Sitirejo Kecamatan Klirong.
- c. Penetapan Batas Desa pada segmen Desa Sitirejo dengan Desa Jatimalang Kecamatan Klirong adalah:
1. dimulai dari TK 33.05.05.2012-05.2013-05.2018-000 dengan koordinat  $7^{\circ} 43' 26,251''$  LS dan  $109^{\circ} 38' 3,946''$  BT yang merupakan simpul batas antara Desa Kaliwungu, Desa Jatimalang, dan Desa Sitirejo Kecamatan Klirong; dan
  2. dari TK 33.05.05.2012-05.2013-05.2018-000 dilanjutkan mengarah ke selatan mengikuti pematang sawah kurang lebih 461 (empat ratus enam puluh satu) meter sampai pada TK 33.05.05.2013-05.2017-05.2018-000 dengan koordinat  $7^{\circ} 43' 11,369''$  LS dan  $109^{\circ} 38' 5,596''$  BT yang terletak pada simpul batas antara Desa Jatimalang, Desa Tambakagung, dan Desa Sitirejo Kecamatan Klirong.

- d. Penetapan Batas Desa pada segmen Desa Sitirejo dengan Desa Kaliwungu Kecamatan Klirong adalah:
1. dimulai dari TK 33.05.04.2013-05.2012-05.2018-000 dengan koordinat 7° 43' 18,014" LS dan 109° 37' 29,286" BT yang merupakan simpul batas antara Desa Tanjungsari Kecamatan Petanahan dengan Desa Kaliwungu dan Desa Sitirejo Kecamatan Klirong;
  2. dari TK 33.05.04.2013-05.2012-05.2018-000 dilanjutkan mengarah ke timur mengikuti pematang sawah sampai pada TK 33.05.05.2012-05.2018-001 dengan koordinat 7° 43' 19,092" LS dan 109° 37' 35,020" BT yang terletak pada pematang sawah;
  3. TK 33.05.05.2012-05.2018-001 dilanjutkan mengarah ke timur melewati kebun sampai pada TK 33.05.05.2012-05.2018-002 dengan koordinat 7° 43' 19,163" LS dan 109° 37' 35,684" BT yang terletak pada kebun;
  4. TK 33.05.05.2012-05.2018-002 dilanjutkan mengarah ke utara mengikuti batas antara sawah dan pekarangan sampai pada TK 33.05.05.2012-05.2018-003 dengan koordinat 7° 43' 17,430" LS dan 109° 37' 35,792" BT yang terletak pada batas antara sawah dan pekarangan;
  5. TK 33.05.05.2012-05.2018-003 dilanjutkan mengarah ke timur mengikuti batas antara sawah dan pekarangan sampai pada TK 33.05.05.2012-05.2018-004 dengan koordinat 7° 43' 17,443" LS dan 109° 37' 36,446" BT yang terletak pada batas antara sawah dan pekarangan;
  6. TK 33.05.05.2012-05.2018-004 dilanjutkan mengarah ke utara mengikuti batas antara sawah dan pekarangan sampai pada TK 33.05.05.2012-05.2018-005 dengan koordinat 7° 43' 11,774" LS dan 109° 37' 36,472" BT yang terletak pada batas antara sawah dan pekarangan;
  7. TK 33.05.05.2012-05.2018-005 dilanjutkan mengarah ke timur melewati kebun sampai pada TK 33.05.05.2012-05.2018-006 dengan koordinat 7° 43' 11,771" LS dan 109° 37' 38,338" BT yang terletak pada kebun;
  8. TK 33.05.05.2012-05.2018-006 dilanjutkan mengarah ke timur laut melewati kebun sampai pada TK 33.05.05.2012-05.2018-007 dengan koordinat 7° 43' 10,919" LS dan 109° 37' 38,504" BT yang terletak pada kebun;
  9. TK 33.05.05.2012-05.2018-007 dilanjutkan mengarah ke timur melewati kebun sampai pada TK 33.05.05.2012-05.2018-008 dengan koordinat 7° 43' 10,910" LS dan 109° 37' 39,557" BT yang terletak pada kebun;
  10. TK 33.05.05.2012-05.2018-008 dilanjutkan mengarah ke timur laut melewati kebun sampai pada TK 33.05.05.2012-05.2018-009 dengan koordinat 7° 43' 10,268" LS dan 109° 37' 39,795" BT yang terletak pada kebun;

11. TK 33.05.05.2012-05.2018-009 dilanjutkan mengarah ke timur melewati kebun sampai pada TK 33.05.05.2012-05.2018-010 dengan koordinat  $7^{\circ} 43' 9,952''$  LS dan  $109^{\circ} 37' 41,485''$  BT yang terletak pada tepi sebelah barat jalan desa;
12. TK 33.05.05.2012-05.2018-010 dilanjutkan mengarah ke timur melewati jalan desa sampai pada TK 33.05.05.2012-05.2018-011 dengan koordinat  $7^{\circ} 43' 9,950''$  LS dan  $109^{\circ} 37' 41,646''$  BT yang terletak pada tepi sebelah timur jalan desa;
13. TK 33.05.05.2012-05.2018-011 dilanjutkan mengarah ke timur melewati kebun sampai pada TK 33.05.05.2012-05.2018-012 dengan koordinat  $7^{\circ} 43' 9,960''$  LS dan  $109^{\circ} 37' 41,941''$  BT yang terletak pada as saluran drainase;
14. TK 33.05.05.2012-05.2018-012 dilanjutkan mengarah ke selatan menyusuri as saluran drainase sampai pada TK 33.05.05.2012-05.2018-013 dengan koordinat  $7^{\circ} 43' 10,601''$  LS dan  $109^{\circ} 37' 41,944''$  BT yang terletak pada as saluran drainase;
15. TK 33.05.05.2012-05.2018-013 dilanjutkan mengarah ke tenggara melewati kebun sampai pada TK 33.05.05.2012-05.2018-014 dengan koordinat  $7^{\circ} 43' 11,446''$  LS dan  $109^{\circ} 37' 43,684''$  BT yang terletak pada tepi sebelah utara Pemakaman Jetis;
16. TK 33.05.05.2012-05.2018-014 dilanjutkan mengarah ke tenggara melewati Pemakaman Jetis sampai pada TK 33.05.05.2012-05.2018-015 dengan koordinat  $7^{\circ} 43' 11,795''$  LS dan  $109^{\circ} 37' 43,814''$  BT yang terletak pada Pemakaman Jetis;
17. TK 33.05.05.2012-05.2018-015 dilanjutkan mengarah ke timur laut melewati Pemakaman Jetis sampai pada TK 33.05.05.2012-05.2018-016 dengan koordinat  $7^{\circ} 43' 11,567''$  LS dan  $109^{\circ} 37' 45,507''$  BT yang terletak pada tepi sebelah selatan Jalan Desa Kaliwungu;
18. TK 33.05.05.2012-05.2018-016 dilanjutkan mengarah ke timur laut melewati Jalan Desa Kaliwungu sampai pada TK 33.05.05.2012-05.2018-017 dengan koordinat  $7^{\circ} 43' 11,532''$  LS dan  $109^{\circ} 37' 45,621''$  BT yang terletak pada tepi sebelah utara Jalan Desa Kaliwungu;
19. TK 33.05.05.2012-05.2018-017 dilanjutkan mengarah ke timur laut melewati pekarangan sampai pada TK 33.05.05.2012-05.2018-018 dengan koordinat  $7^{\circ} 43' 11,398''$  LS dan  $109^{\circ} 37' 47,663''$  BT yang terletak pada kebun;

- 20.TK 33.05.05.2012-05.2018-018 dilanjutkan mengarah ke selatan melewati kebun sampai pada TK 33.05.05.2012-05.2018-019 dengan koordinat  $7^{\circ} 43' 16,741''$  LS dan  $109^{\circ} 37' 48,111''$  BT yang terletak pada kebun;
- 21.TK 33.05.05.2012-05.2018-019 dilanjutkan mengarah ke timur melewati kebun sampai pada TK 33.05.05.2012-05.2018-020 dengan koordinat  $7^{\circ} 43' 16,739''$  LS dan  $109^{\circ} 37' 48,781''$  BT yang terletak pada kebun;
- 22.TK 33.05.05.2012-05.2018-020 dilanjutkan mengarah ke tenggara melewati kebun sampai pada TK 33.05.05.2012-05.2018-021 dengan koordinat  $7^{\circ} 43' 21,207''$  LS dan  $109^{\circ} 37' 49,564''$  BT yang terletak pada kebun;
- 23.TK 33.05.05.2012-05.2018-021 dilanjutkan mengarah ke timur melewati kebun sampai pada TK 33.05.05.2012-05.2018-022 dengan koordinat  $7^{\circ} 43' 21,270''$  LS dan  $109^{\circ} 37' 52,045''$  BT yang terletak pada pematang sawah;
- 24.TK 33.05.05.2012-05.2018-022 dilanjutkan mengarah ke selatan mengikuti pematang sawah sampai pada TK 33.05.05.2012-05.2018-023 dengan koordinat  $7^{\circ} 43' 26,055''$  LS dan  $109^{\circ} 37' 51,723''$  BT yang terletak pada tepi sebelah utara saluran irigasi;
- 25.TK 33.05.05.2012-05.2018-023 dilanjutkan mengarah ke timur menyusuri tepi sebelah utara saluran irigasi sampai pada TK 33.05.05.2012-05.2018-024 dengan koordinat  $7^{\circ} 43' 26,055''$  LS dan  $109^{\circ} 37' 52,869''$  BT yang terletak pada tepi sebelah barat Jalan Sokka Petanahan;
- 26.TK 33.05.05.2012-05.2018-024 dilanjutkan mengarah ke timur melewati Jalan Sokka Petanahan sampai pada TK 33.05.05.2012-05.2018-025 dengan koordinat  $7^{\circ} 43' 26,067''$  LS dan  $109^{\circ} 37' 53,173''$  BT yang terletak pada tepi sebelah timur Jalan Sokka Petanahan; dan
- 27.TK 33.05.05.2012-05.2018-025 dilanjutkan mengarah ke timur mengikuti pematang sawah sampai pada TK 33.05.05.2012-05.2013-05.2018-000 dengan koordinat  $7^{\circ} 43' 26,251''$  LS dan  $109^{\circ} 38' 3,946''$  BT yang terletak pada simpul batas antara Desa Kaliwungu, Desa Jatimalang, dan Desa Sitirejo Kecamatan Klirong.

e. Penetapan Batas Desa pada segmen Desa Sitirejo Kecamatan Klirong dengan Desa Tanjungsari Kecamatan Petanahan sebagai berikut:

1. dimulai dari TK 33.05.04.2013-05.2012-05.2018-000 dengan koordinat  $7^{\circ} 43' 18,014''$  LS dan  $109^{\circ} 37' 29,286''$  BT yang merupakan simpul batas antara Desa Tanjungsari Kecamatan Petanahan dengan Desa Kaliwungu dan Desa Sitirejo Kecamatan Klirong;

2. dari TK 33.05.04.2013-05.2012-05.2018-000 dilanjutkan mengarah ke barat mengikuti pematang sawah sampai pada TK 33.05.04.2013-05.2018-001 dengan koordinat 7° 43' 17,898" LS dan 109° 37' 28,600" BT yang terletak pada pematang sawah;
3. TK 33.05.04.2013-05.2018-001 dilanjutkan mengarah ke utara mengikuti pematang sawah sampai pada TK 33.05.04.2013-05.2018-002 dengan koordinat 7° 43' 16,542" LS dan 109° 37' 28,671" BT yang terletak pada pematang sawah;
4. TK 33.05.04.2013-05.2018-002 dilanjutkan mengarah ke barat mengikuti pematang sawah sampai pada TK 33.05.04.2013-05.2018-003 dengan koordinat 7° 43' 16,483" LS dan 109° 37' 28,022" BT yang terletak pada batas antara sawah dan pekarangan;
5. TK 33.05.04.2013-05.2018-003 dilanjutkan mengarah ke barat mengikuti batas antara sawah dan pekarangan sampai pada TK 33.05.04.2013-05.2018-004 dengan koordinat 7° 43' 16,446" LS dan 109° 37' 27,659" BT yang terletak pada batas antara sawah dan pekarangan;
6. TK 33.05.04.2013-05.2018-004 dilanjutkan mengarah ke utara mengikuti batas antara sawah dan pekarangan sampai pada TK 33.05.04.2013-05.2018-005 dengan koordinat 7° 43' 13,770" LS dan 109° 37' 27,737" BT yang terletak pada batas antara sawah dan pekarangan; dan
7. TK 33.05.04.2013-05.2018-005 dilanjutkan mengarah ke utara mengikuti pematang sawah sampai pada TK 33.05.04.2013-05.2018-05.2019-000 dengan koordinat 7° 43' 6,776" LS dan 109° 37' 28,540" BT yang terletak pada simpul batas antara Desa Tanjungsari Kecamatan Petanahan dengan Desa Sitirejo dan Desa Gadungrejo Kecamatan Klirong.

#### Bagian Kesembilan Belas

#### Penetapan dan Penegasan Batas Desa Gadungrejo

#### Pasal 40

Penetapan dan Penegasan Batas Desa Gadungrejo Kecamatan Klirong sebagaimana dimaksud dalam Pasal 3 huruf s memiliki batas-batas sebagai berikut:

- a. Batas sebelah Utara : Desa Dorowati dan Desa Podoluhur Kecamatan Klirong
- b. Batas sebelah Timur : Desa Tambakagung Kecamatan Klirong
- c. Batas sebelah Selatan : Desa Sitirejo Kecamatan Klirong dan Desa Tanjungsari Desa Petanahan
- d. Batas sebelah Barat : Desa Sidomulyo Kecamatan Petanahan

## Pasal 41

Penetapan dan Penegasan Batas Desa Gadungrejo Kecamatan Klirong sebagaimana dimaksud dalam Pasal 40 sebagai berikut:

a. Penetapan Batas Desa pada segmen Desa Gadungrejo dengan Desa Dorowati Kecamatan Klirong adalah:

1. dimulai dari TK 33.05.04.2014-05.2019-05.2020-000 dengan koordinat 7° 42' 35,734" LS dan 109° 37' 16,140" BT yang merupakan simpul batas antara Desa Sidomulyo Kecamatan Petanahan dengan Desa Gadungrejo dan Desa Dorowati Kecamatan Klirong;
2. dari TK 33.05.04.2014-05.2019-05.2020-000 dilanjutkan mengarah ke timur laut mengikuti pematang sawah kurang lebih 352 ( tiga ratus lima puluh dua) meter, lalu ke selatan kurang lebih 16 (enam belas) meter, lalu ke arah timur kurang lebih 58 (lima puluh delapan) meter, lalu ke selatan kurang lebih 102 (seratus dua) meter, lalu ke arah timur kurang lebih 86 (delapan puluh enam) meter sampai pada TK 33.05.05.2019-05.2020-001 dengan koordinat 7° 42' 41,401" LS dan 109° 37' 31,625" BT yang terletak pada sawah;
3. TK 33.05.05.2019-05.2020-001 dilanjutkan mengarah ke selatan mengikuti as jalan sampai pada TK 33.05.05.2019-05.2020-002 dengan koordinat 7° 42' 44,628" LS dan 109° 37' 31,368" BT yang terletak pada jalan;
4. TK 33.05.05.2019-05.2020-002 dilanjutkan mengarah ke timur melewati permukiman sampai pada TK 33.05.05.2019-05.2020-003 dengan koordinat 7° 42' 43,907" LS dan 109° 37' 37,362" BT yang terletak pada pemukiman;
5. TK 33.05.05.2019-05.2020-003 dilanjutkan mengarah ke timur mengikuti pematang sawah sampai pada TK 33.05.05.2019-05.2020-004 dengan koordinat 7° 42' 44,581" LS dan 109° 37' 42,494" BT yang terletak pada sawah;
6. TK 33.05.05.2019-05.2020-004 dilanjutkan mengarah ke timur melewati permukiman sampai pada TK 33.05.05.2019-05.2020-005 dengan koordinat 7° 42' 44,979" LS dan 109° 37' 51,427" BT yang terletak pada saluran air; dan
7. TK 33.05.05.2019-05.2020-005 dilanjutkan mengarah ke timur laut melewati pekarangan sampai pada TK 33.05.05.2019-05.2020-05.2023-000 dengan koordinat 7° 42' 28,320" LS dan 109° 37' 55,594" BT yang terletak pada simpul batas antara Desa Gadungrejo, Desa Dorowati, dan Desa Podoluhur Kecamatan Klirong.

- b. Penetapan Batas Desa pada segmen Desa Gadungrejo dengan Desa Podoluhur Kecamatan Klirong adalah:
1. dimulai dari TK 33.05.05.2019-05.2020-05.2023-000 dengan koordinat  $7^{\circ} 42' 28,320''$  LS dan  $109^{\circ} 37' 55,594''$  BT yang merupakan simpul batas antara Desa Gadungrejo, Desa Dorowati, dan Desa Podoluhur Kecamatan Klirong;
  2. dari TK 33.05.05.2019-05.2020-05.2023-000 dilanjutkan mengarah ke timur melewati rumah sampai pada TK 33.05.05.2019-05.2023-001 dengan koordinat  $7^{\circ} 42' 28,368''$  LS dan  $109^{\circ} 37' 55,791''$  BT yang terletak pada Jalan Sokka Petanahan;
  3. TK 33.05.05.2019-05.2023-001 dilanjutkan mengarah ke timur melewati Jalan Sokka Petanahan sampai pada TK 33.05.05.2019-05.2023-002 dengan koordinat  $7^{\circ} 42' 28,380''$  LS dan  $109^{\circ} 37' 55,989''$  BT yang terletak pada Jalan Sokka Petanahan;
  4. TK 33.05.05.2019-05.2023-002 dilanjutkan mengarah ke timur menyusuri as saluran irigasi sampai pada TK 33.05.05.2019-05.2023-003 dengan koordinat  $7^{\circ} 42' 28,499''$  LS dan  $109^{\circ} 38' 0,910''$  BT yang terletak pada pematang sawah; dan
  5. TK 33.05.05.2019-05.2023-003 dilanjutkan mengarah ke timur mengikuti pematang sawah sampai pada TK 33.05.05.2017-05.2019-05.2023-000 dengan koordinat  $7^{\circ} 42' 29,974''$  LS dan  $109^{\circ} 38' 18,934''$  BT yang terletak pada simpul batas antara Desa Tambakagung, Desa Gadungrejo, dan Desa Podoluhur Kecamatan Klirong.
- c. Penetapan Batas Desa pada segmen Desa Gadungrejo dengan Desa Tambakagung Kecamatan Klirong adalah:
1. dimulai dari TK 33.05.05.2017-05.2018-05.2019-000 dengan koordinat  $7^{\circ} 42' 50,224''$  LS dan  $109^{\circ} 38' 8,952''$  BT yang merupakan simpul batas antara Desa Tambakagung, Desa Sitirejo, dan Desa Gadungrejo Kecamatan Klirong;
  2. dari TK 33.05.05.2017-05.2018-05.2019-000 dilanjutkan mengarah ke timur laut menyusuri saluran irigasi sampai pada TK 33.05.05.2017-05.2019-001 dengan koordinat  $7^{\circ} 42' 35,035''$  LS dan  $109^{\circ} 38' 16,456''$  BT yang terletak pada saluran irigasi;
  3. TK 33.05.05.2017-05.2019-001 dilanjutkan mengarah ke timur laut melewati saluran air sampai pada TK 33.05.05.2017-05.2019-002 dengan koordinat  $7^{\circ} 42' 34,664''$  LS dan  $109^{\circ} 38' 16,456''$  BT yang terletak pada saluran air; dan

4. TK 33.05.05.2017-05.2019-002 dilanjutkan mengarah ke timur laut menyusuri saluran air sampai pada TK 33.05.05.2017-05.2019-05.2023-000 dengan koordinat  $7^{\circ} 42' 29,974''$  LS dan  $109^{\circ} 38' 18,934''$  BT yang terletak pada simpul batas antara Desa Tambakagung, Desa Gadungrejo, dan Desa Podoluhur Kecamatan Klirong.
- d. Penetapan Batas Desa pada segmen Desa Gadungrejo dengan Desa Sitirejo Kecamatan Klirong adalah:
  1. dimulai dari TK 33.05.05.2017-05.2018-05.2019-000 dengan koordinat  $7^{\circ} 42' 50,224''$  LS dan  $109^{\circ} 38' 8,952''$  BT yang merupakan simpul batas antara Desa Tambakagung, Desa Sitirejo, dan Desa Gadungrejo Kecamatan Klirong;
  2. dari TK 33.05.05.2017-05.2018-05.2019-000 dilanjutkan mengarah ke barat menyusuri as saluran irigasi sampai pada TK 33.05.05.2018-05.2019-001 dengan koordinat  $7^{\circ} 42' 49,365''$  LS dan  $109^{\circ} 38' 2,551''$  BT yang terletak pada saluran irigasi;
  3. TK 33.05.05.2018-05.2019-001 dilanjutkan mengarah ke barat menyusuri tepi sebelah selatan Saluran Irigasi Layendrian sampai pada TK 33.05.05.2018-05.2019-002 dengan koordinat  $7^{\circ} 42' 49,406''$  LS dan  $109^{\circ} 37' 56,147''$  BT yang terletak pada Jalan Sokka Petanahan;
  4. TK 33.05.05.2018-05.2019-002 dilanjutkan mengarah ke selatan mengikuti tepi sebelah timur Jalan Sokka Petanahan sampai pada TK 33.05.05.2018-05.2019-003 dengan koordinat  $7^{\circ} 42' 49,629''$  LS dan  $109^{\circ} 37' 56,147''$  BT yang terletak pada Jalan Sokka Petanahan;
  5. TK 33.05.05.2018-05.2019-003 dilanjutkan mengarah ke barat melewati Jalan Sokka Petanahan sampai pada TK 33.05.05.2018-05.2019-004 dengan koordinat  $7^{\circ} 42' 49,624''$  LS dan  $109^{\circ} 37' 55,844''$  BT yang terletak pada Jalan Sokka Petanahan;
  6. TK 33.05.05.2018-05.2019-004 dilanjutkan mengarah ke barat laut melewati makam sampai pada TK 33.05.05.2018-05.2019-005 dengan koordinat  $7^{\circ} 42' 49,389''$  LS dan  $109^{\circ} 37' 55,316''$  BT yang terletak pada Jalan Persatuan I;
  7. TK 33.05.05.2018-05.2019-005 dilanjutkan mengarah ke barat melewati makam sampai pada TK 33.05.05.2018-05.2019-006 dengan koordinat  $7^{\circ} 42' 49,398''$  LS dan  $109^{\circ} 37' 54,893''$  BT yang terletak pada Jalan Persatuan I;
  8. TK 33.05.05.2018-05.2019-006 dilanjutkan mengarah ke barat daya melewati kebun sampai pada TK 33.05.05.2018-05.2019-007 dengan koordinat  $7^{\circ} 42' 49,995''$  LS dan  $109^{\circ} 37' 54,009''$  BT yang terletak pada kebun;

9. TK 33.05.05.2018-05.2019-007 dilanjutkan mengarah ke barat melewati kebun sampai pada TK 33.05.05.2018-05.2019-008 dengan koordinat  $7^{\circ} 42' 49,781''$  LS dan  $109^{\circ} 37' 52,410''$  BT yang terletak pada saluran drainase;
10. TK 33.05.05.2018-05.2019-008 dilanjutkan mengarah ke barat daya menyusuri as saluran drainase sampai pada TK 33.05.05.2018-05.2019-009 dengan koordinat  $7^{\circ} 42' 54,202''$  LS dan  $109^{\circ} 37' 51,296''$  BT yang terletak pada jalan desa;
11. TK 33.05.05.2018-05.2019-009 dilanjutkan mengarah ke barat daya melewati Jalan Desa sampai pada TK 33.05.05.2018-05.2019-010 dengan koordinat  $7^{\circ} 42' 54,288''$  LS dan  $109^{\circ} 37' 51,231''$  BT yang terletak pada jalan desa;
12. TK 33.05.05.2018-05.2019-010 dilanjutkan mengarah ke selatan melewati pekarangan sampai pada TK 33.05.05.2018-05.2019-011 dengan koordinat  $7^{\circ} 42' 54,592''$  LS dan  $109^{\circ} 37' 51,178''$  BT yang terletak pada pekarangan;
13. TK 33.05.05.2018-05.2019-011 dilanjutkan mengarah ke barat daya menyusuri as saluran drainase sampai pada TK 33.05.05.2018-05.2019-012 dengan koordinat  $7^{\circ} 42' 55,143''$  LS dan  $109^{\circ} 37' 50,062''$  BT yang terletak pada saluran drainase;
14. TK 33.05.05.2018-05.2019-012 dilanjutkan mengarah ke selatan menyusuri as saluran drainase sampai pada TK 33.05.05.2018-05.2019-013 dengan koordinat  $7^{\circ} 42' 57,359''$  LS dan  $109^{\circ} 37' 49,688''$  BT yang terletak pada jalan desa;
15. TK 33.05.05.2018-05.2019-013 dilanjutkan mengarah ke barat daya melewati jalan desa sampai pada TK 33.05.05.2018-05.2019-014 dengan koordinat  $7^{\circ} 42' 57,542''$  LS dan  $109^{\circ} 37' 49,583''$  BT yang terletak pada jalan desa;
16. TK 33.05.05.2018-05.2019-014 dilanjutkan mengarah ke selatan melewati pekarangan sampai pada TK 33.05.05.2018-05.2019-015 dengan koordinat  $7^{\circ} 42' 59,278''$  LS dan  $109^{\circ} 37' 49,733''$  BT yang terletak pada saluran irigasi;
17. TK 33.05.05.2018-05.2019-015 dilanjutkan mengarah ke barat daya menyusuri tepi sebelah utara saluran irigasi sampai pada TK 33.05.05.2018-05.2019-016 dengan koordinat  $7^{\circ} 42' 59,644''$  LS dan  $109^{\circ} 37' 47,703''$  BT yang terletak pada saluran irigasi;

18. TK 33.05.05.2018-05.2019-016 dilanjutkan mengarah ke selatan menyusuri tepi sebelah barat saluran irigasi sampai pada TK 33.05.05.2018-05.2019-017 dengan koordinat  $7^{\circ} 43' 1,623''$  LS dan  $109^{\circ} 37' 47,808''$  BT yang terletak pada saluran irigasi;
19. TK 33.05.05.2018-05.2019-017 dilanjutkan mengarah ke barat melewati kebun sampai pada TK 33.05.05.2018-05.2019-018 dengan koordinat  $7^{\circ} 43' 1,652''$  LS dan  $109^{\circ} 37' 45,795''$  BT yang terletak pada kebun;
20. TK 33.05.05.2018-05.2019-018 dilanjutkan mengarah ke utara melewati kebun sampai pada TK 33.05.05.2018-05.2019-019 dengan koordinat  $7^{\circ} 42' 59,400''$  LS dan  $109^{\circ} 37' 45,602''$  BT yang terletak pada jalan desa;
21. TK 33.05.05.2018-05.2019-019 dilanjutkan mengarah ke barat melewati kebun sampai pada TK 33.05.05.2018-05.2019-020 dengan koordinat  $7^{\circ} 42' 59,435''$  LS dan  $109^{\circ} 37' 42,243''$  BT yang terletak pada kebun;
22. TK 33.05.05.2018-05.2019-020 dilanjutkan mengarah ke barat mengikuti batas antara sawah dan pekarangan sampai pada TK 33.05.05.2018-05.2019-021 dengan koordinat  $7^{\circ} 42' 59,363''$  LS dan  $109^{\circ} 37' 41,149''$  BT yang terletak pada terbis;
23. TK 33.05.05.2018-05.2019-021 dilanjutkan mengarah ke selatan mengikuti batas antara sawah dan pekarangan sampai pada TK 33.05.05.2018-05.2019-022 dengan koordinat  $7^{\circ} 43' 1,680''$  LS dan  $109^{\circ} 37' 40,953''$  BT yang terletak pada terbis;
24. TK 33.05.05.2018-05.2019-022 dilanjutkan mengarah ke barat mengikuti batas antara sawah dan pekarangan sampai pada TK 33.05.05.2018-05.2019-023 dengan koordinat  $7^{\circ} 43' 1,607''$  LS dan  $109^{\circ} 37' 36,999''$  BT yang terletak pada terbis;
25. TK 33.05.05.2018-05.2019-023 dilanjutkan mengarah ke selatan mengikuti batas antara sawah dan pekarangan sampai pada TK 33.05.05.2018-05.2019-024 dengan koordinat  $7^{\circ} 43' 2,829''$  LS dan  $109^{\circ} 37' 36,876''$  BT yang terletak pada terbis;
26. TK 33.05.05.2018-05.2019-024 dilanjutkan mengarah ke barat mengikuti pematang sawah sampai pada TK 33.05.05.2018-05.2019-025 dengan koordinat  $7^{\circ} 43' 2,441''$  LS dan  $109^{\circ} 37' 30,958''$  BT yang terletak pada pematang sawah;
27. TK 33.05.05.2018-05.2019-025 dilanjutkan mengarah ke barat daya mengikuti pematang sawah sampai pada TK 33.05.05.2018-05.2019-026 dengan koordinat  $7^{\circ} 43' 5,797''$  LS dan  $109^{\circ} 37' 30,263''$  BT yang terletak pada pematang sawah;

28. TK 33.05.05.2018-05.2019-026 dilanjutkan mengarah ke barat mengikuti pematang sawah sampai pada TK 33.05.05.2018-05.2019-027 dengan koordinat  $7^{\circ} 43' 5,720''$  LS dan  $109^{\circ} 37' 28,746''$  BT yang terletak pada pematang sawah; dan
29. TK 33.05.05.2018-05.2019-027 dilanjutkan mengarah ke barat daya mengikuti pematang sawah sampai pada TK 33.05.04.2013-05.2018-05.2019-000 dengan koordinat  $7^{\circ} 43' 6,776''$  LS dan  $109^{\circ} 37' 28,540''$  BT yang terletak pada simpul batas antara Desa Tanjungsari Kecamatan Petanahan dengan Desa Sitirejo dan Desa Gadungrejo Kecamatan Klirong.
- e. Penetapan Batas Desa pada segmen Desa Gadungrejo Kecamatan Klirong dengan Desa Tanjungsari Kecamatan Petanahan adalah:
1. dimulai dari TK 33.05.04.2013-05.2018-05.2019-000 dengan koordinat  $7^{\circ} 43' 6,776''$  LS dan  $109^{\circ} 37' 28,540''$  BT yang merupakan simpul batas antara Desa Tanjungsari Kecamatan Petanahan dengan Desa Sitirejo dan Desa Gadungrejo Kecamatan Klirong;
  2. dari TK 33.05.04.2013-05.2018-05.2019-000 dilanjutkan mengarah ke barat mengikuti pematang sawah sampai pada TK 33.05.04.2013-05.2019-001 dengan koordinat  $7^{\circ} 43' 6,563''$  LS dan  $109^{\circ} 37' 26,159''$  BT yang terletak pada batas sawah dan pekarangan;
  3. TK 33.05.04.2013-05.2019-001 dilanjutkan mengarah ke selatan mengikuti batas sawah dan pekarangan sampai pada TK 33.05.04.2013-05.2019-002 dengan koordinat  $7^{\circ} 43' 7,070''$  LS dan  $109^{\circ} 37' 26,154''$  BT yang terletak pada sawah; dan
  4. TK 33.05.04.2013-05.2019-002 dilanjutkan mengarah ke barat mengikuti permukiman sampai pada TK 33.05.04.2013-04.2014-05.2019-000 dengan koordinat  $7^{\circ} 43' 6,789''$  LS dan  $109^{\circ} 37' 22,087''$  BT yang terletak pada simpul batas antara Desa Tanjungsari dan Desa Sidomulyo Kecamatan Petanahan dengan Desa Gadungrejo Kecamatan Klirong.
- f. Penetapan Batas Desa pada segmen Desa Gadungrejo Kecamatan Klirong dengan Desa Sidomulyo Kecamatan Petanahan adalah:
1. dimulai dari TK 33.05.04.2013-04.2014-05.2019-000 dengan koordinat  $7^{\circ} 43' 6,789''$  LS dan  $109^{\circ} 37' 22,087''$  BT yang merupakan simpul batas antara Desa Tanjungsari dan Desa Sidomulyo Kecamatan Petanahan dengan Desa Gadungrejo Kecamatan Klirong;
  2. dari TK 33.05.04.2013-04.2014-05.2019-000 dilanjutkan mengarah ke utara menyusuri as sungai sampai pada TK 33.05.04.2014-05.2019-001 dengan koordinat  $7^{\circ} 43' 1,840''$  LS dan  $109^{\circ} 37' 22,495''$  BT yang terletak pada sungai;

3. TK 33.05.04.2014-05.2019-001 dilanjutkan mengarah ke barat mengikuti pematang sawah sampai pada TK 33.05.04.2014-05.2019-002 dengan koordinat  $7^{\circ} 43' 1,840''$  LS dan  $109^{\circ} 37' 20,824''$  BT yang terletak pada sawah;
4. TK 33.05.04.2014-05.2019-002 dilanjutkan mengarah ke utara mengikuti pematang sawah sampai pada TK 33.05.04.2014-05.2019-003 dengan koordinat  $7^{\circ} 42' 46,840''$  LS dan  $109^{\circ} 37' 21,786''$  BT yang terletak pada Jalan Desa Gadungrejo-Desa Sidomulyo;
5. TK 33.05.04.2014-05.2019-003 dilanjutkan mengarah ke barat menyusuri saluran irigasi sampai pada TK 33.05.04.2014-05.2019-004 dengan koordinat  $7^{\circ} 42' 47,034''$  LS dan  $109^{\circ} 37' 17,225''$  BT yang terletak pada Jalan Desa Gadungrejo-Desa Sidomulyo;
6. TK 33.05.04.2014-05.2019-004 dilanjutkan mengarah ke utara melewati jalan sampai pada TK 33.05.04.2014-05.2019-005 dengan koordinat  $7^{\circ} 42' 46,677''$  LS dan  $109^{\circ} 37' 17,148''$  BT yang terletak pada saluran irigasi; dan
7. TK 33.05.04.2014-05.2019-005 dilanjutkan mengarah ke utara menyusuri saluran irigasi sampai pada TK 33.05.04.2014-05.2019-05.2020-000 dengan koordinat  $7^{\circ} 42' 35,734''$  LS dan  $109^{\circ} 37' 16,140''$  BT yang terletak pada simpul batas antara Desa Sidomulyo Kecamatan Petanahan dengan Desa Gadungrejo dan Desa Dorowati Kecamatan Klirong.

#### Bagian Keduapuluh

#### Penetapan dan Penegasan Batas Desa Dorowati

#### Pasal 42

Penetapan dan Penegasan Batas Desa Dorowati Kecamatan Klirong sebagaimana dimaksud dalam Pasal 3 huruf t memiliki batas-batas sebagai berikut:

- a. Batas sebelah utara : Desa Bumiharjo dan Desa Kedadongan Kecamatan Klirong
- b. Batas sebelah timur : Desa Podoluhur dan Desa Gadungrejo Kecamatan Klirong
- c. Batas sebelah selatan : Desa Gadungrejo Kecamatan Klirong
- d. Batas sebelah barat : Desa Sidomulyo dan Desa Banjarwinangun Kecamatan Petanahan

#### Pasal 43

Penetapan dan Penegasan Batas Desa Dorowati Kecamatan Klirong sebagaimana dimaksud dalam Pasal 42 sebagai berikut:

- a. Penetapan Batas Desa pada segmen Desa Dorowati dengan Desa Bumiharjo Kecamatan Klirong adalah:

1. dimulai dari TK 33.05.04.2021-05.2020-05.2021-000 dengan koordinat  $7^{\circ} 41' 55,918''$  LS dan  $109^{\circ} 37' 16,903''$  BT yang merupakan simpul batas antara Desa Banjarwinangun Kecamatan Petanahan dengan Desa Dorowati dan Desa Bumiharjo Kecamatan Klirong;
  2. dari TK 33.05.04.2021-05.2020-05.2021-000 dilanjutkan mengarah ke utara mengikuti pematang sawah kurang lebih 65 (enam puluh lima) meter, lalu ke selatan kurang lebih 12 (dua belas) meter, lalu ke arah tenggara kurang lebih 31 (tiga puluh satu) meter, lalu ke arah timur kurang lebih 25 (dua puluh lima) meter, lalu ke arah utara kurang lebih 13 (tiga belas) meter sampai pada TK 33.05.05.2020-05.2021-001 dengan koordinat  $7^{\circ} 41' 52,434''$  LS dan  $109^{\circ} 37' 18,605''$  BT yang terletak pada sawah; dan
  3. TK 33.05.05.2020-05.2021-001 dilanjutkan mengarah ke tenggara mengikuti pematang sawah kurang lebih 88 (delapan puluh delapan) meter, lalu ke selatan kurang lebih 16 (enam belas) meter, lalu ke arah tenggara kurang lebih 80 (delapan puluh) meter sampai pada TK 33.05.05.2020-05.2021-05.2022-000 dengan koordinat  $7^{\circ} 41' 54,398''$  LS dan  $109^{\circ} 37' 23,780''$  BT yang terletak pada simpul batas antara Desa Dorowati, Desa Bumiharjo, dan Desa Kedadongan Kecamatan Klirong.
- b. Penetapan Batas Desa pada segmen Desa Dorowati dengan Desa Kedadongan Kecamatan Klirong adalah:
1. dimulai dari TK 33.05.05.2020-05.2021-05.2022-000 dengan koordinat  $7^{\circ} 41' 54,398''$  LS dan  $109^{\circ} 37' 23,780''$  BT yang merupakan simpul batas antara Desa Dorowati, Desa Bumiharjo, dan Desa Kedadongan Kecamatan Klirong;
  2. dari TK 33.05.05.2020-05.2021-05.2022-000 dilanjutkan mengarah ke barat daya mengikuti pematang sawah kurang lebih 57 (lima puluh tujuh) meter, lalu ke arah tenggara kurang lebih 113 (seratus tiga belas) meter sampai pada TK 33.05.05.2020-05.2022-001 dengan koordinat  $7^{\circ} 41' 57,206''$  LS dan  $109^{\circ} 37' 26,950''$  BT yang terletak pada sawah;
  3. TK 33.05.05.2020-05.2022-001 dilanjutkan mengarah ke selatan mengikuti pematang sawah kurang lebih 43 (empat puluh tiga) meter, lalu ke arah tenggara kurang lebih 137 (seratus tiga puluh tujuh) meter, lalu ke arah selatan kurang lebih 27 (dua puluh tujuh) meter, lalu ke arah timur kurang lebih 22 (dua puluh dua) meter sampai pada TK 33.05.05.2020-05.2022-002 dengan koordinat  $7^{\circ} 42' 0,584''$  LS dan  $109^{\circ} 37' 31,677''$  BT yang terletak pada sawah;

4. TK 33.05.05.2020-05.2022-002 dilanjutkan mengarah ke tenggara menyusuri batas sawah dan pekarangan sampai pada TK 33.05.05.2020-05.2022-003 dengan koordinat  $7^{\circ} 42' 7,466''$  LS dan  $109^{\circ} 37' 58,279''$  BT yang terletak pada terbis;
  5. pada TK 33.05.05.2020-05.2022-003 dilanjutkan mengarah ke timur melewati pekarangan sampai pada TK 33.05.05.2020-05.2022-004 dengan koordinat  $7^{\circ} 42' 13,298''$  LS dan  $109^{\circ} 38' 2,537''$  BT yang terletak pada pekarangan;
  6. TK 33.05.05.2020-05.2022-004 dilanjutkan mengarah ke timur mengikuti pematang sawah kurang lebih 11 (sebelas) meter, lalu ke tenggara kurang lebih 31 (tiga puluh satu) meter, lalu ke arah utara kurang lebih 81 (delapan puluh satu) meter, lalu ke arah barat kurang lebih 54 (lima puluh empat) meter sampai pada TK 33.05.05.2020-05.2022-005 dengan koordinat  $7^{\circ} 42' 1,942''$  LS dan  $109^{\circ} 37' 35,818''$  BT yang terletak pada pemukiman;
  7. TK 33.05.05.2020-05.2022-005 dilanjutkan mengarah ke timur melewati permukiman kurang lebih 33 (tiga puluh tiga) meter, lalu ke arah selatan kurang lebih 62 (enam puluh dua) meter sampai pada TK 33.05.05.2020-05.2022-006 dengan koordinat  $7^{\circ} 42' 13,113''$  LS dan  $109^{\circ} 38' 1,587''$  BT yang terletak pada Jalan Sokka-Petanahan; dan
  8. TK 33.05.05.2020-05.2022-006 dilanjutkan mengarah ke tenggara melewati Jalan Sokka-Petanahan sampai pada TK 33.05.05.2020-05.2022-05.2023-000 dengan koordinat  $7^{\circ} 42' 13,298''$  LS dan  $109^{\circ} 38' 2,537''$  BT yang terletak pada simpul batas antara Desa Dorowati, Desa Kedadongan, dan Desa Podoluhur Kecamatan Klirong.
- c. Penetapan Batas Desa pada segmen Desa Dorowati dengan Desa Podoluhur Kecamatan Klirong adalah:
1. dimulai dari TK 33.05.05.2020-05.2022-05.2023-000 dengan koordinat  $7^{\circ} 42' 13,298''$  LS dan  $109^{\circ} 38' 2,537''$  BT yang merupakan simpul batas antara Desa Dorowati, Desa Kedadongan, dan Desa Podoluhur Kecamatan Klirong;
  2. dari TK 33.05.05.2020-05.2022-05.2023-000 dilanjutkan mengarah ke barat melewati Toko Meubel Tanuraksan Mebel 3 sampai pada TK 33.05.05.2020-05.2023-001 dengan koordinat  $7^{\circ} 42' 13,296''$  LS dan  $109^{\circ} 38' 1,627''$  BT yang terletak pada Jalan Sokka Petanahan;
  3. TK 33.05.05.2020-05.2023-001 dilanjutkan mengarah ke selatan mengikuti as Jalan Sokka Petanahan sampai pada TK 33.05.05.2020-05.2023-002 dengan koordinat  $7^{\circ} 42' 26,200''$  LS dan  $109^{\circ} 37' 56,099''$  BT yang terletak pada Jalan Sokka Petanahan;

4. TK 33.05.05.2020-05.2023-002 dilanjutkan mengarah ke barat melewati Jalan Sokka Petanahan sampai pada TK 33.05.05.2020-05.2023-003 dengan koordinat  $7^{\circ} 42' 26,189''$  LS dan  $109^{\circ} 37' 56,010''$  BT yang terletak pada Jalan Sokka Petanahan;
  5. TK 33.05.05.2020-05.2023-003 dilanjutkan mengarah ke barat daya menyusuri as saluran drainase sampai pada TK 33.05.05.2020-05.2023-004 dengan koordinat  $7^{\circ} 42' 26,964''$  LS dan  $109^{\circ} 37' 55,488''$  BT yang terletak pada saluran drainase; dan
  6. TK 33.05.05.2020-05.2023-004 dilanjutkan mengarah ke tenggara menyusuri as saluran drainase sampai pada TK 33.05.05.2019-05.2020-05.2023-000 dengan koordinat  $7^{\circ} 42' 28,320''$  LS dan  $109^{\circ} 37' 55,594''$  BT yang terletak pada simpul batas antara Desa Gadungrejo, Desa Dorowati, dan Desa Podoluhur Kecamatan Klirong.
- d. Penetapan Batas Desa pada segmen Desa Dorowati dengan Desa Gadungrejo Kecamatan Klirong adalah:
1. dimulai dari TK 33.05.04.2014-05.2019-05.2020-000 dengan koordinat  $7^{\circ} 42' 35,734''$  LS dan  $109^{\circ} 37' 16,140''$  BT yang merupakan simpul batas antara Desa Sidomulyo Kecamatan Petanahan dengan Desa Gadungrejo dan Desa Dorowati Kecamatan Klirong;
  2. dari TK 33.05.04.2014-05.2019-05.2020-000 dilanjutkan mengarah ke timur laut mengikuti pematang sawah kurang lebih 352 (tiga ratus lima puluh dua) meter, lalu ke selatan kurang lebih 16 (enam belas) meter, lalu ke arah timur kurang lebih 58 (lima puluh delapan) meter, lalu ke selatan kurang lebih 102 (seratus dua) meter, lalu ke arah timur kurang lebih 86 (delapan puluh enam) meter sampai pada TK 33.05.05.2019-05.2020-001 dengan koordinat  $7^{\circ} 42' 41,401''$  LS dan  $109^{\circ} 37' 31,625''$  BT yang terletak pada sawah;
  3. TK 33.05.05.2019-05.2020-001 dilanjutkan mengarah ke selatan mengikuti as jalan sampai pada TK 33.05.05.2019-05.2020-002 dengan koordinat  $7^{\circ} 42' 44,628''$  LS dan  $109^{\circ} 37' 31,368''$  BT yang terletak pada Jalan Desa Dorowati-Desa Gadungrejo;
  4. TK 33.05.05.2019-05.2020-002 dilanjutkan mengarah ke timur melewati permukiman sampai pada TK 33.05.05.2019-05.2020-003 dengan koordinat  $7^{\circ} 42' 43,907''$  LS dan  $109^{\circ} 37' 37,362''$  BT yang terletak pada pemukiman;
  5. TK 33.05.05.2019-05.2020-003 dilanjutkan mengarah ke timur mengikuti pematang sawah sampai pada TK 33.05.05.2019-05.2020-004 dengan koordinat  $7^{\circ} 42' 44,581''$  LS dan  $109^{\circ} 37' 42,494''$  BT yang terletak pada sawah;

6. TK 33.05.05.2019-05.2020-004 dilanjutkan mengarah ke timur melewati permukiman sampai pada TK 33.05.05.2019-05.2020-005 dengan koordinat  $7^{\circ} 42' 44,979''$  LS dan  $109^{\circ} 37' 51,427''$  BT yang terletak pada saluran air; dan
  7. TK 33.05.05.2019-05.2020-005 dilanjutkan mengarah ke timur laut melewati pekarangan sampai pada TK 33.05.05.2019-05.2020-05.2023-000 dengan koordinat  $7^{\circ} 42' 28,320''$  LS dan  $109^{\circ} 37' 55,594''$  BT yang terletak pada simpul batas antara Desa Gadungrejo, Desa Dorowati, dan Desa Podoluhur Kecamatan Klirong.
- e. Penetapan Batas Desa pada segmen Desa Dorowati Kecamatan Klirong dengan Desa Sidomulyo Kecamatan Petanahan adalah:
1. dimulai dari TK 33.05.04.2014-05.2019-05.2020-000 dengan koordinat  $7^{\circ} 42' 35,734''$  LS dan  $109^{\circ} 37' 16,140''$  BT yang merupakan simpul batas antara Desa Sidomulyo Kecamatan Petanahan dengan Desa Gadungrejo dan Desa Dorowati Kecamatan Klirong; dan
  2. dari TK 33.05.04.2014-05.2019-05.2020-000 dilanjutkan mengarah ke selatan mengikuti pematang sawah ke arah selatan kurang lebih 417 (empat ratus tujuh belas) meter, lalu ke arah barat kurang lebih 30 (tiga puluh) meter, lalu ke arah selatan kurang lebih 115 (seratus lima belas) meter, lalu ke arah timur kurang lebih 101 (seratus satu) meter sampai pada TK 33.05.04.2014-04.2021-05.2020-000 dengan koordinat  $7^{\circ} 42' 17,714''$  LS dan  $109^{\circ} 37' 14,498''$  BT yang terletak pada simpul batas antara Desa Sidomulyo dan Desa Banjarwinangun Kecamatan Petanahan dengan Desa Dorowati Kecamatan Klirong.
- f. Penetapan Batas Desa pada segmen Desa Dorowati Kecamatan Klirong dengan Desa Banjarwinangun Kecamatan Petanahan adalah:
1. dimulai dari TK 33.05.04.2014-04.2021-05.2020-000 dengan koordinat  $7^{\circ} 42' 17,714''$  LS dan  $109^{\circ} 37' 14,498''$  BT yang merupakan simpul batas antara Desa Sidomulyo dan Desa Banjarwinangun Kecamatan Petanahan dengan Desa Dorowati Kecamatan Klirong;
  2. dari TK 33.05.04.2014-04.2021-05.2020-000 dilanjutkan mengarah ke timur menyusuri as jalan sampai pada TK 33.05.04.2021-05.2020-001 dengan koordinat  $7^{\circ} 42' 17,734''$  LS dan  $109^{\circ} 37' 15,070''$  BT yang terletak pada as jalan;
  3. TK 33.05.04.2021-05.2020-001 dilanjutkan mengarah ke utara melewati jalan sampai pada TK 33.05.04.2021-05.2020-002 dengan koordinat  $7^{\circ} 42' 17,476''$  LS dan  $109^{\circ} 37' 15,100''$  BT yang terletak pada sawah;

4. TK 33.05.04.2021-05.2020-002 dilanjutkan mengarah ke timur laut mengikuti pematang sawah sampai pada TK 33.05.04.2021-05.2020-003 dengan koordinat  $7^{\circ} 42' 5,767''$  LS dan  $109^{\circ} 37' 16,707''$  BT yang terletak pada saluran air;
5. TK 33.05.04.2021-05.2020-003 dilanjutkan mengarah ke timur laut menyusuri saluran air sampai pada TK 33.05.04.2021-05.2020-004 dengan koordinat  $7^{\circ} 42' 1,264''$  LS dan  $109^{\circ} 37' 17,240''$  BT yang terletak pada saluran air; dan
6. TK 33.05.04.2021-05.2020-004 dilanjutkan mengarah ke timur laut mengikuti pematang sawah sampai pada TK 33.05.04.2021-05.2020-05.2021-000 dengan koordinat  $7^{\circ} 41' 55,918''$  LS dan  $109^{\circ} 37' 16,903''$  BT yang terletak pada simpul batas antara Desa Banjarwinangun Kecamatan Petanahan dengan Desa Dorowati dan Desa Bumiharjo Kecamatan Klirong.

#### Bagian Keduapuluh Satu

#### Penetapan dan Penegasan Batas Desa Bumiharjo

#### Pasal 44

Penetapan dan Penegasan Batas Desa Bumiharjo Kecamatan Klirong sebagaimana dimaksud dalam Pasal 3 huruf u memiliki batas-batas sebagai berikut:

- a. Batas sebelah utara : Desa Logede Kecamatan Pejagoan
- b. Batas sebelah timur : Desa Kuwayuhan Kecamatan Pejagoan dan Desa Kedadongan Kecamatan Klirong
- c. Batas sebelah selatan : Desa Dorowati Kecamatan Klirong dan Desa Banjarwinangun Kecamatan Petanahan
- d. Batas sebelah barat : Desa Trikarso Kecamatan Sruweng

#### Pasal 45

Penetapan dan Penegasan Batas Desa Bumiharjo Kecamatan Klirong sebagaimana dimaksud dalam Pasal 44 sebagai berikut:

- a. Penetapan Batas Desa pada segmen Desa Bumiharjo Kecamatan Klirong dengan Desa Logede Kecamatan Pejagoan adalah:
  1. dimulai dari TK 33.05.05.2021-13.2001-14.2002-000 dengan koordinat  $7^{\circ} 41' 2,436''$  LS dan  $109^{\circ} 36' 56,760''$  BT yang merupakan simpul batas antara Desa Bumiharjo Kecamatan Sruweng, Desa Logede Kecamatan Pejagoan, Desa Trikarso Kecamatan Sruweng;
  2. dari TK 33.05.05.2021-13.2001-14.2002-000 dilanjutkan mengarah ke tenggara mengikuti pematang sawah sampai pada TK 33.05.05.2021-13.2001-001 dengan koordinat  $7^{\circ} 41' 5,532''$  LS dan  $109^{\circ} 37' 10,464''$  BT yang terletak pada pematang sawah;

3. TK 33.05.05.2021-13.2001-001 dilanjutkan mengarah ke selatan mengikuti tepi sawah sampai pada TK 33.05.05.2021-13.2001-002 dengan koordinat  $7^{\circ} 41' 6,972''$  LS dan  $109^{\circ} 37' 10,272''$  BT yang terletak pada as saluran air;
4. TK 33.05.05.2021-13.2001-002 dilanjutkan mengarah ke timur menyusuri as saluran air kurang lebih 4 (empat) meter, lalu ke arah selatan melewati pekarangan sampai pada TK 33.05.05.2021-13.2001-003 dengan koordinat  $7^{\circ} 41' 8,682''$  LS dan  $109^{\circ} 37' 10,032''$  BT yang terletak pada tepi sebelah utara Jalan Desa Logede-Desa Bumiharjo;
5. TK 33.05.05.2021-13.2001-003 dilanjutkan mengarah ke timur melewati Jalan Desa Logede-Desa Bumiharjo sampai pada TK 33.05.05.2021-13.2001-004 dengan koordinat  $7^{\circ} 41' 9,024''$  LS dan  $109^{\circ} 37' 13,464''$  BT yang terletak pada tepi sebelah selatan Jalan Desa Logede-Desa Bumiharjo;
6. TK 33.05.05.2021-13.2001-004 dilanjutkan mengarah ke barat daya melewati pekarangan sampai pada TK 33.05.05.2021-13.2001-005 dengan koordinat  $7^{\circ} 41' 10,722''$  LS dan  $109^{\circ} 37' 12,954''$  BT yang terletak pada pekarangan;
7. TK 33.05.05.2021-13.2001-005 dilanjutkan mengarah ke timur melewati pekarangan sampai pada TK 33.05.05.2021-13.2001-006 dengan koordinat  $7^{\circ} 41' 11,160''$  LS dan  $109^{\circ} 37' 15,498''$  BT yang terletak pada pekarangan;
8. TK 33.05.05.2021-13.2001-006 dilanjutkan mengarah ke selatan melewati pekarangan sampai pada TK 33.05.05.2021-13.2001-007 dengan koordinat  $7^{\circ} 41' 12,953''$  LS dan  $109^{\circ} 37' 15,396''$  BT yang terletak pada pekarangan;
9. TK 33.05.05.2021-13.2001-007 dilanjutkan mengarah ke timur melewati pekarangan sampai pada TK 33.05.05.2021-13.2001-008 dengan koordinat  $7^{\circ} 41' 12,900''$  LS dan  $109^{\circ} 37' 16,266''$  BT yang terletak pada pekarangan;
10. TK 33.05.05.2021-13.2001-008 dilanjutkan mengarah ke selatan melewati pekarangan sampai pada TK 33.05.05.2021-13.2001-009 dengan koordinat  $7^{\circ} 41' 16,314''$  LS dan  $109^{\circ} 37' 15,900''$  BT yang terletak pada pekarangan;
11. TK 33.05.05.2021-13.2001-009 dilanjutkan mengarah ke timur melewati pekarangan sampai pada TK 33.05.05.2021-13.2001-010 dengan koordinat  $7^{\circ} 41' 16,866''$  LS dan  $109^{\circ} 37' 18,048''$  BT yang terletak pada pekarangan;

12. TK 33.05.05.2021-13.2001-010 dilanjutkan mengarah ke selatan melewati pekarangan sampai pada TK 33.05.05.2021-13.2001-011 dengan koordinat  $7^{\circ} 41' 18,554''$  LS dan  $109^{\circ} 37' 17,840''$  BT yang terletak pada pekarangan;
13. TK 33.05.05.2021-13.2001-011 dilanjutkan mengarah ke timur melewati pekarangan sampai pada TK 33.05.05.2021-13.2001-012 dengan koordinat  $7^{\circ} 41' 18,629''$  LS dan  $109^{\circ} 37' 18,545''$  BT yang terletak pada tepi sebelah utara Jalan Desa Logede-Desa Bumiharjo;
14. TK 33.05.05.2021-13.2001-012 dilanjutkan mengarah ke selatan melewati Jalan Desa Logede-Desa Bumiharjo sampai pada TK 33.05.05.2021-13.2001-013 dengan koordinat  $7^{\circ} 41' 18,930''$  LS dan  $109^{\circ} 37' 18,450''$  BT yang terletak pada tepi sebelah selatan Jalan Desa Logede-Desa Bumiharjo;
15. TK 33.05.05.2021-13.2001-013 dilanjutkan mengarah ke selatan melewati pekarangan sampai pada TK 33.05.05.2021-13.2001-014 dengan koordinat  $7^{\circ} 41' 20,808''$  LS dan  $109^{\circ} 37' 18,447''$  BT yang terletak pada pekarangan;
16. TK 33.05.05.2021-13.2001-014 dilanjutkan mengarah ke tenggara melewati pabrik genteng sampai pada TK 33.05.05.2021-13.2001-015 dengan koordinat  $7^{\circ} 41' 21,093''$  LS dan  $109^{\circ} 37' 18,946''$  BT yang terletak pada tepi sebelah barat Jalan Desa Logede-Desa Bumiharjo;
17. TK 33.05.05.2021-13.2001-015 dilanjutkan mengarah ke tenggara melewati Jalan Desa Logede-Desa Bumiharjo sampai pada TK 33.05.05.2021-13.2001-016 dengan koordinat  $7^{\circ} 41' 21,341''$  LS dan  $109^{\circ} 37' 19,213''$  BT yang terletak pada tepi sebelah timur Jalan Desa Logede-Desa Bumiharjo;
18. TK 33.05.05.2021-13.2001-016 dilanjutkan mengarah ke tenggara melewati pabrik genteng sampai pada TK 33.05.05.2021-13.2001-017 dengan koordinat  $7^{\circ} 41' 23,067''$  LS dan  $109^{\circ} 37' 20,620''$  BT yang terletak pada as saluran air;
19. TK 33.05.05.2021-13.2001-017 dilanjutkan mengarah ke timur laut menyusuri as saluran air sampai pada TK 33.05.05.2021-13.2001-018 dengan koordinat  $7^{\circ} 41' 19,561''$  LS dan  $109^{\circ} 37' 25,464''$  BT yang terletak pada tepi sebelah selatan Jalan Desa Logede-Desa Bumiharjo dan tepi sebelah barat saluran air;

20. TK 33.05.05.2021-13.2001-018 dilanjutkan mengarah ke timur laut melewati Jalan Desa Logede-Desa Bumiharjo sampai pada TK 33.05.05.2021-13.2001-019 dengan koordinat  $7^{\circ} 41' 19,448''$  LS dan  $109^{\circ} 37' 25,647''$  BT yang terletak pada tepi sebelah utara Jalan Desa Logede-Desa Bumiharjo dan as saluran air;
21. TK 33.05.05.2021-13.2001-019 dilanjutkan mengarah ke timur laut menyusuri as saluran air sampai pada TK 33.05.05.2021-13.2001-020 dengan koordinat  $7^{\circ} 41' 15,479''$  LS dan  $109^{\circ} 37' 28,992''$  BT yang terletak pada pekarangan;
22. TK 33.05.05.2021-13.2001-020 dilanjutkan mengarah ke timur laut melewati pekarangan sampai pada TK 33.05.05.2021-13.2001-021 dengan koordinat  $7^{\circ} 41' 11,307''$  LS dan  $109^{\circ} 37' 30,592''$  BT yang terletak pada tepi sebelah utara Jalan Desa Logede-Desa Bumiharjo dan gapura;
23. TK 33.05.05.2021-13.2001-021 dilanjutkan mengarah ke utara melewati Jalan Desa Logede-Desa Bumiharjo sampai pada TK 33.05.05.2021-13.2001-022 dengan koordinat  $7^{\circ} 41' 10,943''$  LS dan  $109^{\circ} 37' 30,592''$  BT yang terletak pada tepi sebelah utara Jalan Desa Logede-Desa Bumiharjo dan gapura;
24. TK 33.05.05.2021-13.2001-022 dilanjutkan mengarah ke utara melewati pekarangan kurang lebih 27 (dua puluh tujuh) meter, lalu ke arah timur melewati makam kurang lebih 73 (tujuh puluh tiga) meter, lalu ke arah utara mengikuti tepi sebelah timur saluran air kurang lebih 15 (lima belas) meter sampai pada TK 33.05.05.2021-13.2001-023 dengan koordinat  $7^{\circ} 41' 9,385''$  LS dan  $109^{\circ} 37' 33,184''$  BT yang terletak pada makam;
25. TK 33.05.05.2021-13.2001-023 dilanjutkan mengarah ke timur melewati makam kurang lebih 20 (dua puluh) meter, lalu menyusuri as saluran air sampai pada TK 33.05.05.2021-13.2001-024 dengan koordinat  $7^{\circ} 41' 9,099''$  LS dan  $109^{\circ} 37' 42,224''$  BT yang terletak pada tepi sawah;
26. TK 33.05.05.2021-13.2001-024 dilanjutkan mengarah ke utara mengikuti tepi sawah kurang lebih 100 (seratus) meter sampai pada TK 33.05.05.2021-13.2001-025 dengan koordinat  $7^{\circ} 41' 7,452''$  LS dan  $109^{\circ} 37' 44,088''$  BT yang terletak pada tepi sawah;
27. TK 33.05.05.2021-13.2001-025 dilanjutkan mengarah ke timur laut melewati pekarangan kurang lebih 60 (enam puluh) meter, lalu ke arah timur kurang lebih 30 (tiga puluh) meter, lalu ke arah timur laut kurang lebih 50 (lima puluh) meter sampai pada TK 33.05.05.2021-13.2001-026 dengan koordinat  $7^{\circ} 41' 4,077''$  LS dan  $109^{\circ} 37' 46,280''$  BT yang terletak pada tepi sebelah selatan Jalan Desa Logede-Desa Bumiharjo dan gapura;

28. TK 33.05.05.2021-13.2001-026 dilanjutkan mengarah ke utara melewati Jalan Desa Logede-Desa Bumiharjo sampai pada TK 33.05.05.2021-13.2001-027 dengan koordinat  $7^{\circ} 41' 3,934''$  LS dan  $109^{\circ} 37' 46,303''$  BT yang terletak pada tepi sebelah utara Jalan Desa Logede-Desa Bumiharjo;
29. TK 33.05.05.2021-13.2001-027 dilanjutkan mengarah ke utara melewati pekarangan sampai pada TK 33.05.05.2021-13.2001-028 dengan koordinat  $7^{\circ} 40' 59,592''$  LS dan  $109^{\circ} 37' 46,872''$  BT yang terletak pada tepi sebelah barat Jalan Kebumen Raya;
30. TK 33.05.05.2021-13.2001-028 lalu dilanjutkan mengarah ke timur melewati Jalan Kebumen Raya sampai pada TK 33.05.05.2021-13.2001-029 dengan koordinat  $7^{\circ} 40' 59,317''$  LS dan  $109^{\circ} 37' 47,186''$  BT yang terletak pada tepi sebelah timur Jalan Kebumen Raya; dan
31. TK 33.05.05.2021-13.2001-029 dilanjutkan mengarah ke timur melewati pekarangan kurang lebih 25 (dua puluh lima) meter, lalu melewati pabrik genteng sampai pada TK 33.05.05.2021-13.2002-13.2005-000 dengan koordinat  $7^{\circ} 40' 58,827''$  LS dan  $109^{\circ} 37' 52,329''$  BT yang terletak pada simpul batas antara Desa Bumiharjo Kecamatan Klirong dengan Desa Logede dan Desa Kuwayuhan Kecamatan Pejagoan.

b. Penetapan Batas Desa pada segmen Desa Bumiharjo Kecamatan Klirong dengan Desa Kuwayuhan Kecamatan Pejagoan adalah:

1. dimulai dari TK 33.05.05.2021-13.2002-13.2005-000 dengan koordinat  $7^{\circ} 40' 58,827''$  LS dan  $109^{\circ} 37' 52,329''$  BT yang merupakan simpul batas antara Desa Bumiharjo Kecamatan Klirong dengan Desa Logede dan Desa Kuwayuhan Kecamatan Pejagoan;
2. dari TK 33.05.05.2021-13.2002-13.2005-000 dilanjutkan mengarah ke timur melewati pekarangan kurang lebih 22 (dua puluh dua) meter sampai pada TK 33.05.05.2021-13.2002-001 dengan koordinat  $7^{\circ} 40' 58,758''$  LS dan  $109^{\circ} 37' 53,071''$  BT yang terletak pada saluran air;
3. TK 33.05.05.2021-13.2002-001 dilanjutkan mengarah ke selatan menyusuri as saluran air sampai pada TK 33.05.05.2021-13.2002-002 dengan koordinat  $7^{\circ} 41' 4,992''$  LS dan  $109^{\circ} 37' 52,617''$  BT yang terletak pada tepi Jalan Desa Bumiharjo-Desa Kuwayuhan;
4. TK 33.05.05.2021-13.2002-002 dilanjutkan mengarah ke timur mengikuti tepi sebelah utara Jalan Jomblang sampai pada TK 33.05.05.2021-13.2002-003 dengan koordinat  $7^{\circ} 41' 4,974''$  LS dan  $109^{\circ} 37' 55,674''$  BT yang terletak pada tepi sebelah utara Jalan Jomblang;

5. TK 33.05.05.2021-13.2002-003 dilanjutkan mengarah ke selatan melewati Jalan Jomblang sampai pada TK 33.05.05.2021-13.2002-004 dengan koordinat  $7^{\circ} 41' 5,233''$  LS dan  $109^{\circ} 37' 55,645''$  BT yang terletak pada tepi sebelah selatan Jalan Jomblang;
6. TK 33.05.05.2021-13.2002-004 dilanjutkan mengarah ke selatan mengikuti pematang sawah sampai pada TK 33.05.05.2021-13.2002-005 dengan koordinat  $7^{\circ} 41' 14,207''$  LS dan  $109^{\circ} 37' 54,376''$  BT yang terletak pada pematang sawah;
7. TK 33.05.05.2021-13.2002-005 dilanjutkan mengarah ke barat mengikuti pematang sawah sampai pada TK 33.05.05.2021-13.2002-006 dengan koordinat  $7^{\circ} 41' 14,124''$  LS dan  $109^{\circ} 37' 53,892''$  BT yang terletak pada tepi sebelah timur Jalan Kebumen Raya;
8. TK 33.05.05.2021-13.2002-006 dilanjutkan mengarah ke barat laut melewati Jalan Kebumen Raya sampai pada TK 33.05.05.2021-13.2002-007 dengan koordinat  $7^{\circ} 41' 13,800''$  LS dan  $109^{\circ} 37' 53,388''$  BT yang terletak pada tepi sebelah barat Jalan Kebumen Raya;
9. TK 33.05.05.2021-13.2002-007 dilanjutkan mengarah ke barat mengikuti pematang sawah sampai pada TK 33.05.05.2021-13.2002-008 dengan koordinat  $7^{\circ} 41' 13,494''$  LS dan  $109^{\circ} 37' 51,168''$  BT yang terletak pada pematang sawah milik Maryanto;
10. TK 33.05.05.2021-13.2002-008 dilanjutkan mengarah ke selatan mengikuti pematang sawah sampai pada TK 33.05.05.2021-13.2002-009 dengan koordinat  $7^{\circ} 41' 15,318''$  LS dan  $109^{\circ} 37' 50,712''$  BT yang terletak pada pematang sawah;
11. TK 33.05.05.2021-13.2002-009 dilanjutkan mengarah ke barat mengikuti pematang sawah sampai pada TK 33.05.05.2021-13.2002-010 dengan koordinat  $7^{\circ} 41' 15,080''$  LS dan  $109^{\circ} 37' 48,862''$  BT yang terletak pada pematang sawah;
12. TK 33.05.05.2021-13.2002-010 dilanjutkan mengarah ke utara mengikuti pematang sawah sampai pada TK 33.05.05.2021-13.2002-011 dengan koordinat  $7^{\circ} 41' 13,590''$  LS dan  $109^{\circ} 37' 49,098''$  BT yang terletak pada pematang sawah;
13. TK 33.05.05.2021-13.2002-011 dilanjutkan mengarah ke barat daya mengikuti pematang sawah sampai pada TK 33.05.05.2021-13.2002-012 dengan koordinat  $7^{\circ} 41' 13,782''$  LS dan  $109^{\circ} 37' 48,612''$  BT yang terletak pada pematang sawah;

14. TK 33.05.05.2021-13.2002-012 dilanjutkan mengarah ke selatan mengikuti pematang sawah sampai pada TK 33.05.05.2021-13.2002-013 dengan koordinat  $7^{\circ} 41' 15,084''$  LS dan  $109^{\circ} 37' 47,952''$  BT yang terletak pada pematang sawah;
15. TK 33.05.05.2021-13.2002-013 dilanjutkan mengarah ke barat mengikuti pematang sawah sampai pada TK 33.05.05.2021-13.2002-014 dengan koordinat  $7^{\circ} 41' 14,928''$  LS dan  $109^{\circ} 37' 47,448''$  BT yang terletak pada as jalan setapak;
16. TK 33.05.05.2021-13.2002-014 dilanjutkan mengarah ke barat daya mengikuti as jalan setapak sampai pada TK 33.05.05.2021-13.2002-015 dengan koordinat  $7^{\circ} 41' 17,348''$  LS dan  $109^{\circ} 37' 46,470''$  BT yang terletak pada as jalan setapak dekat makam;
17. TK 33.05.05.2021-13.2002-015 dilanjutkan mengarah ke barat daya mengikuti as jalan depan makam sampai pada TK 33.05.05.2021-13.2002-016 dengan koordinat  $7^{\circ} 41' 18,608''$  LS dan  $109^{\circ} 37' 46,155''$  BT yang terletak pada pematang sawah;
18. TK 33.05.05.2021-13.2002-016 dilanjutkan mengarah ke timur mengikuti pematang sawah sampai pada TK 33.05.05.2021-13.2002-017 dengan koordinat  $7^{\circ} 41' 18,642''$  LS dan  $109^{\circ} 37' 46,410''$  BT yang terletak pada pematang sawah;
19. TK 33.05.05.2021-13.2002-017 dilanjutkan mengarah ke barat daya mengikuti pematang sawah sampai pada TK 33.05.05.2021-13.2002-018 dengan koordinat  $7^{\circ} 41' 19,128''$  LS dan  $109^{\circ} 37' 46,242''$  BT yang terletak pada pematang sawah;
20. TK 33.05.05.2021-13.2002-018 dilanjutkan mengarah ke timur mengikuti pematang sawah sampai pada TK 33.05.05.2021-13.2002-019 dengan koordinat  $7^{\circ} 41' 19,320''$  LS dan  $109^{\circ} 37' 46,520''$  BT yang terletak pada pematang sawah;
21. TK 33.05.05.2021-13.2002-019 dilanjutkan mengarah ke barat daya mengikuti pematang sawah sampai pada TK 33.05.05.2021-13.2002-020 dengan koordinat  $7^{\circ} 41' 20,148''$  LS dan  $109^{\circ} 37' 46,242''$  BT yang terletak pada pematang sawah;
22. TK 33.05.05.2021-13.2002-020 dilanjutkan mengarah ke tenggara mengikuti pematang sawah sampai pada TK 33.05.05.2021-13.2002-021 dengan koordinat  $7^{\circ} 41' 21,060''$  LS dan  $109^{\circ} 37' 48,606''$  BT yang terletak pada pematang sawah;

23. TK 33.05.05.2021-13.2002-021 dilanjutkan mengarah ke barat daya mengikuti pematang sawah sampai pada TK 33.05.05.2021-13.2002-022 dengan koordinat  $7^{\circ} 41' 21,930''$  LS dan  $109^{\circ} 37' 48,336''$  BT yang terletak pada pematang sawah;
24. TK 33.05.05.2021-13.2002-022 dilanjutkan mengarah ke tenggara mengikuti pematang sawah sampai pada TK 33.05.05.2021-13.2002-023 dengan koordinat  $7^{\circ} 41' 22,140''$  LS dan  $109^{\circ} 37' 48,678''$  BT yang terletak pada pematang sawah;
25. TK 33.05.05.2021-13.2002-023 dilanjutkan mengarah ke barat daya mengikuti pematang sawah sampai pada TK 33.05.05.2021-13.2002-024 dengan koordinat  $7^{\circ} 41' 25,795''$  LS dan  $109^{\circ} 37' 47,812''$  BT yang terletak pada pematang sawah;
26. TK 33.05.05.2021-13.2002-024 dilanjutkan mengarah ke tenggara mengikuti pematang sawah sampai pada TK 33.05.05.2021-13.2002-025 dengan koordinat  $7^{\circ} 41' 26,544''$  LS dan  $109^{\circ} 37' 49,926''$  BT yang terletak pada pematang sawah;
27. TK 33.05.05.2021-13.2002-025 dilanjutkan mengarah ke barat daya mengikuti pematang sawah sampai pada TK 33.05.05.2021-13.2002-026 dengan koordinat  $7^{\circ} 41' 30,666''$  LS dan  $109^{\circ} 37' 47,946''$  BT yang terletak pada tepi sawah; dan
28. TK 33.05.05.2021-13.2002-026 dilanjutkan mengarah ke tenggara mengikuti tepi sawah kurang lebih 423 (empat ratus dua puluh tiga) meter sampai pada TK 33.05.05.2021-05.2022-13.2002-000 dengan koordinat  $7^{\circ} 41' 38,892''$  LS dan  $109^{\circ} 37' 58,571''$  BT yang terletak pada simpul batas antara Desa Bumiharjo dan Desa Kedadongan Kecamatan Klirong dengan Desa Kuwayuhan Kecamatan Pejagoan.

c. Penetapan Batas Desa pada segmen Desa Bumiharjo dengan Desa Kedadongan Kecamatan Klirong adalah:

1. dimulai dari TK 33.05.05.2020-05.2021-05.2022-000 dengan koordinat  $7^{\circ} 41' 54,398''$  LS dan  $109^{\circ} 37' 23,780''$  BT yang merupakan simpul batas antara Desa Dorowati, Desa Bumiharjo, dan Desa Kedadongan kecamatan Klirong;
2. dari TK 33.05.05.2020-05.2021-05.2022-000 dilanjutkan mengarah ke timur laut mengikuti pematang sawah sampai pada TK 33.05.05.2023-05.2024-001 dengan koordinat  $7^{\circ} 41' 51,057''$  LS dan  $109^{\circ} 37' 24,638''$  BT yang terletak pada pematang sawah;

3. TK 33.05.05.2023-05.2024-001 dilanjutkan mengarah ke timur mengikuti pematang sawah sampai pada TK 33.05.05.2023-05.2024-002 dengan koordinat  $7^{\circ} 41' 51,386''$  LS dan  $109^{\circ} 37' 26,440''$  BT yang terletak pada tepi jalan lingkungan;
4. TK 33.05.05.2023-05.2024-002 dilanjutkan mengarah ke timur laut mengikuti tepi sebelah barat Jalan Desa Kedadongan sampai pada TK 33.05.05.2023-05.2024-003 dengan koordinat  $7^{\circ} 41' 50,328''$  LS dan  $109^{\circ} 37' 26,592''$  BT yang terletak pada tepi sebelah selatan pertigaan Jalan Desa Kedadongan-Desa Bumiharjo;
5. TK 33.05.05.2023-05.2024-003 dilanjutkan mengarah ke timur laut melewati pertigaan Jalan Desa Kedadongan-Desa Bumiharjo sampai pada TK 33.05.05.2023-05.2024-004 dengan koordinat  $7^{\circ} 41' 49,973''$  LS dan  $109^{\circ} 37' 26,654''$  BT yang terletak pada jembatan;
6. TK 33.05.05.2023-05.2024-004 dilanjutkan mengarah ke timur laut mengikuti tepi sebelah barat Jalan Desa Kedadongan sampai pada TK 33.05.05.2023-05.2024-005 dengan koordinat  $7^{\circ} 41' 41,082''$  LS dan  $109^{\circ} 37' 29,082''$  BT yang terletak pada tepi sebelah barat Jalan Desa Kedadongan;
7. TK 33.05.05.2023-05.2024-005 dilanjutkan mengarah ke timur melewati Jalan Desa Kedadongan-Desa Bumiharjo sampai pada TK 33.05.05.2023-05.2024-006 dengan koordinat  $7^{\circ} 41' 41,055''$  LS dan  $109^{\circ} 37' 29,309''$  BT yang terletak pada tepi sebelah timur Jalan Desa Kedadongan;
8. TK 33.05.05.2023-05.2024-006 dilanjutkan mengarah ke timur laut mengikuti tepi sawah kurang lebih 19 (sembilan) meter sampai pada TK 33.05.05.2023-05.2024-007 dengan koordinat  $7^{\circ} 41' 40,428''$  LS dan  $109^{\circ} 37' 29,394''$  BT yang terletak pada pematang sawah;
9. TK 33.05.05.2023-05.2024-007 dilanjutkan mengarah ke timur mengikuti pematang sawah sampai pada TK 33.05.05.2023-05.2024-008 dengan koordinat  $7^{\circ} 41' 40,278''$  LS dan  $109^{\circ} 37' 30,186''$  BT yang terletak pada pematang sawah;
10. TK 33.05.05.2023-05.2024-008 dilanjutkan mengarah ke timur laut mengikuti pematang sawah sampai pada TK 33.05.05.2023-05.2024-009 dengan koordinat  $7^{\circ} 41' 38,556''$  LS dan  $109^{\circ} 37' 31,092''$  BT yang terletak pada pematang sawah;
11. TK 33.05.05.2023-05.2024-009 dilanjutkan mengarah ke tenggara mengikuti pematang sawah sampai pada TK 33.05.05.2023-05.2024-010 dengan koordinat  $7^{\circ} 41' 41,100''$  LS dan  $109^{\circ} 37' 37,764''$  BT yang terletak pada pematang sawah;

12. TK 33.05.05.2023-05.2024-010 dilanjutkan mengarah ke timur laut mengikuti pematang sawah sampai pada TK 33.05.05.2023-05.2024-011 dengan koordinat  $7^{\circ} 41' 37,518''$  LS dan  $109^{\circ} 37' 39,684''$  BT yang terletak pada pematang sawah;
13. TK 33.05.05.2023-05.2024-011 dilanjutkan mengarah ke timur mengikuti pematang sawah sampai pada TK 33.05.05.2023-05.2024-012 dengan koordinat  $7^{\circ} 41' 37,650''$  LS dan  $109^{\circ} 37' 40,710''$  BT yang terletak pada pematang sawah;
14. TK 33.05.05.2023-05.2024-012 dilanjutkan mengarah ke timur laut mengikuti pematang sawah sampai pada TK 33.05.05.2023-05.2024-013 dengan koordinat  $7^{\circ} 41' 36,360''$  LS dan  $109^{\circ} 37' 41,934''$  BT yang terletak pada pematang sawah;
15. TK 33.05.05.2023-05.2024-013 dilanjutkan mengarah ke tenggara mengikuti pematang sawah sampai pada TK 33.05.05.2023-05.2024-014 dengan koordinat  $7^{\circ} 41' 37,300''$  LS dan  $109^{\circ} 37' 43,567''$  BT yang terletak pada pematang sawah;
16. TK 33.05.05.2023-05.2024-014 dilanjutkan mengarah ke timur laut mengikuti pematang sawah sampai pada TK 33.05.05.2023-05.2024-015 dengan koordinat  $7^{\circ} 41' 36,522''$  LS dan  $109^{\circ} 37' 44,016''$  BT yang terletak pada pematang sawah;
17. TK 33.05.05.2023-05.2024-015 dilanjutkan mengarah ke tenggara mengikuti pematang sawah sampai pada TK 33.05.05.2023-05.2024-016 dengan koordinat  $7^{\circ} 41' 36,726''$  LS dan  $109^{\circ} 37' 44,592''$  BT yang terletak pada pematang sawah;
18. TK 33.05.05.2023-05.2024-016 dilanjutkan mengarah ke utara mengikuti pematang sawah sampai pada TK 33.05.05.2023-05.2024-017 dengan koordinat  $7^{\circ} 41' 36,438''$  LS dan  $109^{\circ} 37' 44,664''$  BT yang terletak pada pematang sawah;
19. TK 33.05.05.2023-05.2024-017 dilanjutkan mengarah ke tenggara mengikuti pematang sawah sampai pada TK 33.05.05.2023-05.2024-018 dengan koordinat  $7^{\circ} 41' 36,645''$  LS dan  $109^{\circ} 37' 45,336''$  BT yang terletak pada pematang sawah;
20. TK 33.05.05.2023-05.2024-018 dilanjutkan mengarah ke utara mengikuti pematang sawah sampai pada TK 33.05.05.2023-05.2024-019 dengan koordinat  $7^{\circ} 41' 36,414''$  LS dan  $109^{\circ} 37' 45,432''$  BT yang terletak pada tepi sawah;

21. TK 33.05.05.2023-05.2024-019 dilanjutkan mengarah ke tenggara mengikuti tepi sawah sampai pada TK 33.05.05.2023-05.2024-020 dengan koordinat  $7^{\circ} 41' 38,490''$  LS dan  $109^{\circ} 37' 49,252''$  BT yang terletak pada tepi sawah;
  22. TK 33.05.05.2023-05.2024-020 dilanjutkan mengarah ke timur laut mengikuti tepi sawah sampai pada TK 33.05.05.2023-05.2024-021 dengan koordinat  $7^{\circ} 41' 37,993''$  LS dan  $109^{\circ} 37' 49,638''$  BT yang terletak pada tepi sawah;
  23. TK 33.05.05.2023-05.2024-021 dilanjutkan mengarah ke tenggara mengikuti tepi sawah sampai pada TK 33.05.05.2023-05.2024-022 dengan koordinat  $7^{\circ} 41' 40,932''$  LS dan  $109^{\circ} 37' 54,582''$  BT yang terletak pada tepi sawah;
  24. TK 33.05.05.2023-05.2024-022 dilanjutkan mengarah ke timur laut melewati pekarangan kurang lebih 28 (dua puluh delapan) meter sampai pada TK 33.05.05.2023-05.2024-023 dengan koordinat  $7^{\circ} 41' 40,584''$  LS dan  $109^{\circ} 37' 55,410''$  BT yang terletak pada tepi sebelah selatan Jalan Desa Kedadongan-Desa Bumiharjo;
  25. TK 33.05.05.2023-05.2024-023 dilanjutkan mengarah ke timur laut melewati Jalan Desa Kedadongan-Desa Bumiharjo sampai pada TK 33.05.05.2023-05.2024-024 dengan koordinat  $7^{\circ} 41' 40,398''$  LS dan  $109^{\circ} 37' 55,500''$  BT yang terletak pada tepi sebelah utara Jalan Desa Kedadongan-Desa Bumiharjo; dan
  26. TK 33.05.05.2023-05.2024-024 dilanjutkan mengarah ke timur laut melewati lahan kosong sampai pada TK 33.05.05.2021-05.2022-13.2002-000 dengan koordinat  $7^{\circ} 41' 38,892''$  LS dan  $109^{\circ} 37' 58,571''$  BT yang terletak pada simpul batas antara Desa Bumiharjo dan Desa Kedadongan Kecamatan Klirong dengan Desa Kuwayuhan Kecamatan Pejagoan.
- d. Penetapan Batas Desa pada segmen Desa Bumiharjo dengan Desa Dorowati Kecamatan Klirong adalah:
1. dimulai dari TK 33.05.04.2021-05.2020-05.2021-000 dengan koordinat  $7^{\circ} 41' 55,918''$  LS dan  $109^{\circ} 37' 16,903''$  BT yang merupakan simpul batas antara Desa Banjarwinangun Kecamatan Petanahan dengan Desa Dorowati dan Desa Bumiharjo Kecamatan Klirong;
  2. dari TK 33.05.04.2021-05.2020-05.2021-000 dilanjutkan mengarah ke utara mengikuti pematang sawah kurang lebih 65 (enam puluh lima) meter, lalu ke selatan kurang lebih 12 (dua belas) meter, lalu ke arah tenggara kurang lebih 31 (tiga puluh satu) meter, lalu ke arah timur kurang lebih 25 (dua puluh lima) meter, lalu ke arah utara kurang lebih 13 (tiga belas) meter sampai pada TK 33.05.05.2020-05.2021-001 dengan

koordinat 7° 41' 52,434" LS dan 109° 37' 18,605" BT yang terletak pada sawah; dan

3. TK 33.05.05.2020-05.2021-001 dilanjutkan mengarah ke tenggara mengikuti pematang sawah kurang lebih 88 (delapan puluh delapan) meter, lalu ke selatan kurang lebih 16 (enam belas) meter, lalu ke arah tenggara kurang lebih 80 (delapan puluh) meter sampai pada TK 33.05.05.2020-05.2021-05.2022-000 dengan koordinat 7° 41' 54,398" LS dan 109° 37' 23,780" BT yang terletak pada simpul batas antara Desa Dorowati, Desa Bumiharjo, dan Desa Kedadongan Kecamatan Klirong.

e. Penetapan Batas Desa pada segmen Desa Bumiharjo Kecamatan Klirong dengan Desa Banjarwinangun Kecamatan Petanahan adalah:

1. dimulai dari TK 33.05.04.2021-05.2020-05.2021-000 dengan koordinat 7° 41' 55,918" LS dan 109° 37' 16,903" BT yang merupakan simpul batas antara Desa Banjarwinangun Kecamatan Petanahan dengan Desa Dorowati dan Desa Bumiharjo Kecamatan Klirong;
2. dari TK 33.05.04.2021-05.2020-05.2021-000 dilanjutkan mengarah ke barat mengikuti pematang sawah sampai pada TK 33.05.04.2021-05.2021-001 dengan koordinat 7° 41' 55,749" LS dan 109° 37' 15,371" BT yang terletak pada as Jalan Desa Bumiharjo-Desa Banjarwinangun;
3. TK 33.05.04.2021-05.2021-001 dilanjutkan mengarah ke timur laut menyusuri as jalan sampai pada TK 33.05.04.2021-05.2021-002 dengan koordinat 7° 41' 53,722" LS dan 109° 37' 15,705" BT yang terletak pada as jalan;
4. TK 33.05.04.2021-05.2021-002 dilanjutkan mengarah ke barat laut menyusuri saluran irigasi sampai pada TK 33.05.04.2021-05.2021-003 dengan koordinat 7° 41' 52,769" LS dan 109° 37' 9,310" BT yang terletak pada irigasi;
5. TK 33.05.04.2021-05.2021-003 dilanjutkan mengarah ke utara mengikuti pematang sawah kurang lebih 26 (dua puluh enam) meter, lalu ke arah barat kurang lebih 45 (empat puluh lima) meter, lalu ke arah utara kurang lebih 27 (dua puluh tujuh) meter, lalu ke arah barat kurang lebih 57 (lima puluh tujuh) meter, lalu ke arah utara kurang lebih 58 (lima puluh delapan) meter sampai pada TK 33.05.04.2021-05.2021-004 dengan koordinat 7° 41' 48,748" LS dan 109° 37' 6,091" BT yang terletak pada irigasi;
6. TK 33.05.04.2021-05.2021-004 dilanjutkan mengarah ke barat menyusuri saluran irigasi sampai pada TK 33.05.04.2021-05.2021-005 dengan koordinat 7° 41' 48,366" LS dan 109° 37' 5,112" BT yang terletak pada sawah;

7. TK 33.05.04.2021-05.2021-005 dilanjutkan mengarah ke barat mengikuti pematang sawah sampai pada TK 33.05.04.2021-05.2021-006 dengan koordinat  $7^{\circ} 41' 48,273''$  LS dan  $109^{\circ} 37' 2,385''$  BT yang terletak pada pekarangan; dan
  8. TK 33.05.04.2021-05.2021-006 dilanjutkan mengarah ke barat mengikuti pekarangan sampai pada TK 33.05.04.2021-05.2021-14.2002-000 dengan koordinat  $7^{\circ} 41' 48,234''$  LS dan  $109^{\circ} 37' 0,509''$  BT yang terletak pada simpul batas antara Desa Banjarwinangun Kecamatan Petanahan, Desa Bumiharjo Kecamatan Klirong, dan Desa Trikarso Kecamatan Sruweng.
- f. Penetapan Batas Desa pada segmen Desa Bumiharjo Kecamatan Klirong dengan Desa Trikarso Kecamatan Sruweng adalah:
1. dimulai dari TK 33.05.05.2021-13.2001-14.2002-000 dengan koordinat  $7^{\circ} 41' 2,436''$  LS dan  $109^{\circ} 36' 56,760''$  BT yang merupakan simpul batas antara Desa Bumiharjo Kecamatan Klirong, Desa Logede Kecamatan Pejagoan, Desa Trikarso Kecamatan Sruweng;
  2. dari TK 33.05.05.2021-13.2001-14.2002-000 dilanjutkan mengarah ke selatan mengikuti pematang sawah sampai pada TK 33.05.05.2021-14.2002-001 dengan koordinat  $7^{\circ} 41' 11,274''$  LS dan  $109^{\circ} 36' 55,896''$  BT yang terletak pada makam;
  3. TK 33.05.05.2021-14.2002-001 dilanjutkan mengarah ke selatan mengikuti pematang sawah sampai pada TK 33.05.05.2021-14.2002-002 dengan koordinat  $7^{\circ} 41' 16,093''$  LS dan  $109^{\circ} 36' 55,434''$  BT yang terletak pada Jalan Desa Bumiharjo-Desa Trikarso;
  4. TK 33.05.05.2021-14.2002-002 dilanjutkan mengarah ke barat daya mengikuti tepi sisi timur jalan sampai pada TK 33.05.05.2021-14.2002-003 dengan koordinat  $7^{\circ} 41' 25,096''$  LS dan  $109^{\circ} 36' 54,131''$  BT yang terletak pada Jalan Desa Bumiharjo-Desa Trikarso;
  5. TK 33.05.05.2021-14.2002-003 dilanjutkan mengarah ke barat laut mengikuti saluran air sampai pada TK 33.05.05.2021-14.2002-004 dengan koordinat  $7^{\circ} 41' 29,260''$  LS dan  $109^{\circ} 36' 53,046''$  BT yang terletak pada pekarangan;
  6. TK 33.05.05.2021-14.2002-004 dilanjutkan mengarah ke tenggara melewati pekarangan kurang lebih 18 (delapan belas) meter, lalu ke arah barat daya kurang lebih 38 (tiga puluh delapan) meter, lalu ke arah timur kurang lebih 86 (delapan puluh enam) meter, lalu ke arah tenggara kurang lebih 32 (tiga puluh dua) meter sampai pada TK 33.05.05.2021-14.2002-005 dengan koordinat  $7^{\circ} 41' 31,428''$  LS dan  $109^{\circ} 36' 56,910''$  BT yang terletak pada saluran air;

7. TK 33.05.05.2021-14.2002-005 dilanjutkan mengarah ke selatan melewati pekarangan kurang lebih 180 (seratus delapan puluh) meter, lalu ke arah timur kurang lebih 5 (lima) meter, lalu ke arah selatan kurang lebih 51 (lima puluh satu) meter, lalu ke arah barat kurang lebih 33 (tiga puluh tiga) meter sampai pada TK 33.05.05.2021-14.2002-006 dengan koordinat  $7^{\circ} 41' 38,834''$  LS dan  $109^{\circ} 36' 54,996''$  BT yang terletak pada pekarangan;
8. TK 33.05.05.2021-14.2002-006 dilanjutkan mengarah ke barat daya mengikuti saluran air sampai pada TK 33.05.05.2021-14.2002-007 dengan koordinat  $7^{\circ} 41' 46,740''$  LS dan  $109^{\circ} 36' 53,478''$  BT yang terletak pada Jalan Desa Bumiharjo-Desa Trikarso;
9. TK 33.05.05.2021-14.2002-007 dilanjutkan mengarah ke tenggara mengikuti tepi sisi selatan jalan sampai pada TK 33.05.05.2021-14.2002-008 dengan koordinat  $7^{\circ} 41' 46,986''$  LS dan  $109^{\circ} 36' 54,708''$  BT yang terletak pada Jalan Desa Bumiharjo-Desa Trikarso;
10. TK 33.05.05.2021-14.2002-008 dilanjutkan mengarah ke tenggara melewati pekarangan sampai pada TK 33.05.05.2021-14.2002-009 dengan koordinat  $7^{\circ} 41' 47,112''$  LS dan  $109^{\circ} 36' 54,756''$  BT yang terletak pada pekarangan;
11. TK 33.05.05.2021-14.2002-009 dilanjutkan mengarah ke tenggara melewati pekarangan sampai pada TK 33.05.05.2021-14.2002-010 dengan koordinat  $7^{\circ} 41' 47,188''$  LS dan  $109^{\circ} 36' 55,293''$  BT yang terletak pada pekarangan;
12. TK 33.05.05.2021-14.2002-010 dilanjutkan mengarah ke timur laut melewati pekarangan sampai pada TK 33.05.05.2021-14.2002-011 dengan koordinat  $7^{\circ} 41' 47,034''$  LS dan  $109^{\circ} 36' 55,362''$  BT yang terletak pada Jalan Desa Bumiharjo-Desa Trikarso;
13. TK 33.05.05.2021-14.2002-011 dilanjutkan mengarah ke tenggara mengikuti tepi sisi selatan jalan sampai pada TK 33.05.05.2021-14.2002-012 dengan koordinat  $7^{\circ} 41' 47,028''$  LS dan  $109^{\circ} 36' 59,034''$  BT yang terletak pada Jalan Desa Bumiharjo-Desa Trikarso;
14. TK 33.05.05.2021-14.2002-012 dilanjutkan mengarah ke selatan melewati pekarangan sampai pada TK 33.05.05.2021-14.2002-013 dengan koordinat  $7^{\circ} 41' 48,306''$  LS dan  $109^{\circ} 36' 59,166''$  BT yang terletak pada pekarangan; dan

15. TK 33.05.05.2021-14.2002-013 dilanjutkan mengarah ke timur melewati pekarangan sampai pada TK 33.05.04.2021-05.2021-14.2002-000 dengan koordinat 7° 41' 48,234" LS dan 109° 37' 0,509" BT yang terletak pada simpul batas antara Desa Banjarwinangun Kecamatan Petanahan, Desa Bumiharjo Kecamatan Klirong, dan Desa Trikarso Kecamatan Sruweng.

## Bagian Keduapuluh Dua

### Penetapan dan Penegasan Batas Desa Kedadongan

#### Pasal 46

Penetapan dan Penegasan Batas Desa Kedadongan Kecamatan Klirong sebagaimana dimaksud dalam Pasal 3 huruf v memiliki batas-batas sebagai berikut:

- a. Batas sebelah Utara : Desa Bumiharjo Kecamatan Klirong dan Desa Kuwayuhan Kecamatan Pejagoan
- b. Batas sebelah Timur : Desa Podoluhur Kecamatan Klirong
- c. Batas sebelah Selatan : Desa Dorowati Kecamatan Klirong
- d. Batas sebelah barat : Desa Bumiharjo Kecamatan Klirong

#### Pasal 47

Penetapan dan Penegasan Batas Desa Kedadongan Kecamatan Klirong sebagaimana dimaksud dalam Pasal 46 sebagai berikut:

- a. Penetapan Batas Desa pada segmen Desa Kedadongan dengan Desa Bumiharjo Kecamatan Klirong adalah:
  1. dimulai dari TK 33.05.05.2020-05.2021-05.2022-000 dengan koordinat 7° 41' 54,398" LS dan 109° 37' 23,780" BT yang merupakan simpul batas antara Desa Dorowati, Desa Bumiharjo, dan Desa Kedadongan kecamatan Klirong;
  2. dari TK 33.05.05.2020-05.2021-05.2022-000 dilanjutkan mengarah ke timur laut mengikuti pematang sawah sampai pada TK 33.05.05.2023-05.2024-001 dengan koordinat 7° 41' 51,057" LS dan 109° 37' 24,638" BT yang terletak pada pematang sawah;
  3. TK 33.05.05.2023-05.2024-001 dilanjutkan mengarah ke timur mengikuti pematang sawah sampai pada TK 33.05.05.2023-05.2024-002 dengan koordinat 7° 41' 51,386" LS dan 109° 37' 26,440" BT yang terletak pada tepi jalan lingkungan;

4. TK 33.05.05.2023-05.2024-002 dilanjutkan mengarah ke timur laut mengikuti tepi sebelah barat Jalan Desa Kedadongan sampai pada TK 33.05.05.2023-05.2024-003 dengan koordinat  $7^{\circ} 41' 50,328''$  LS dan  $109^{\circ} 37' 26,592''$  BT yang terletak pada tepi sebelah selatan pertigaan Jalan Desa Kedadongan-Desa Bumiharjo;
5. TK 33.05.05.2023-05.2024-003 dilanjutkan mengarah ke timur laut melewati pertigaan Jalan Desa Kedadongan-Desa Bumiharjo sampai pada TK 33.05.05.2023-05.2024-004 dengan koordinat  $7^{\circ} 41' 49,973''$  LS dan  $109^{\circ} 37' 26,654''$  BT yang terletak pada jembatan;
6. TK 33.05.05.2023-05.2024-004 dilanjutkan mengarah ke timur laut mengikuti tepi sebelah barat Jalan Desa Kedadongan sampai pada TK 33.05.05.2023-05.2024-005 dengan koordinat  $7^{\circ} 41' 41,082''$  LS dan  $109^{\circ} 37' 29,082''$  BT yang terletak pada tepi sebelah barat Jalan Desa Kedadongan;
7. TK 33.05.05.2023-05.2024-005 dilanjutkan mengarah ke timur melewati Jalan Desa Kedadongan-Desa Bumiharjo sampai pada TK 33.05.05.2023-05.2024-006 dengan koordinat  $7^{\circ} 41' 41,055''$  LS dan  $109^{\circ} 37' 29,309''$  BT yang terletak pada tepi sebelah timur Jalan Desa Kedadongan;
8. TK 33.05.05.2023-05.2024-006 dilanjutkan mengarah ke timur laut mengikuti tepi sawah kurang lebih 19 (sembilan belas) meter sampai pada TK 33.05.05.2023-05.2024-007 dengan koordinat  $7^{\circ} 41' 40,428''$  LS dan  $109^{\circ} 37' 29,394''$  BT yang terletak pada pematang sawah;
9. TK 33.05.05.2023-05.2024-007 dilanjutkan mengarah ke timur mengikuti pematang sawah sampai pada TK 33.05.05.2023-05.2024-008 dengan koordinat  $7^{\circ} 41' 40,278''$  LS dan  $109^{\circ} 37' 30,186''$  BT yang terletak pada pematang sawah;
10. TK 33.05.05.2023-05.2024-008 dilanjutkan mengarah ke timur laut mengikuti pematang sawah sampai pada TK 33.05.05.2023-05.2024-009 dengan koordinat  $7^{\circ} 41' 38,556''$  LS dan  $109^{\circ} 37' 31,092''$  BT yang terletak pada pematang sawah;
11. TK 33.05.05.2023-05.2024-009 dilanjutkan mengarah ke tenggara mengikuti pematang sawah sampai pada TK 33.05.05.2023-05.2024-010 dengan koordinat  $7^{\circ} 41' 41,100''$  LS dan  $109^{\circ} 37' 37,764''$  BT yang terletak pada pematang sawah;
12. TK 33.05.05.2023-05.2024-010 dilanjutkan mengarah ke timur laut mengikuti pematang sawah sampai pada TK 33.05.05.2023-05.2024-011 dengan koordinat  $7^{\circ} 41' 37,518''$  LS dan  $109^{\circ} 37' 39,684''$  BT yang terletak pada pematang sawah;

13. TK 33.05.05.2023-05.2024-011 dilanjutkan mengarah ke timur mengikuti pematang sawah sampai pada TK 33.05.05.2023-05.2024-012 dengan koordinat  $7^{\circ} 41' 37,650''$  LS dan  $109^{\circ} 37' 40,710''$  BT yang terletak pada pematang sawah;
14. TK 33.05.05.2023-05.2024-012 dilanjutkan mengarah ke timur laut mengikuti pematang sawah sampai pada TK 33.05.05.2023-05.2024-013 dengan koordinat  $7^{\circ} 41' 36,360''$  LS dan  $109^{\circ} 37' 41,934''$  BT yang terletak pada pematang sawah;
15. TK 33.05.05.2023-05.2024-013 dilanjutkan mengarah ke tenggara mengikuti pematang sawah sampai pada TK 33.05.05.2023-05.2024-014 dengan koordinat  $7^{\circ} 41' 37,300''$  LS dan  $109^{\circ} 37' 43,567''$  BT yang terletak pada pematang sawah;
16. TK 33.05.05.2023-05.2024-014 dilanjutkan mengarah ke timur laut mengikuti pematang sawah sampai pada TK 33.05.05.2023-05.2024-015 dengan koordinat  $7^{\circ} 41' 36,522''$  LS dan  $109^{\circ} 37' 44,016''$  BT yang terletak pada pematang sawah;
17. TK 33.05.05.2023-05.2024-015 dilanjutkan mengarah ke tenggara mengikuti pematang sawah sampai pada TK 33.05.05.2023-05.2024-016 dengan koordinat  $7^{\circ} 41' 36,726''$  LS dan  $109^{\circ} 37' 44,592''$  BT yang terletak pada pematang sawah;
18. TK 33.05.05.2023-05.2024-016 dilanjutkan mengarah ke utara mengikuti pematang sawah sampai pada TK 33.05.05.2023-05.2024-017 dengan koordinat  $7^{\circ} 41' 36,438''$  LS dan  $109^{\circ} 37' 44,664''$  BT yang terletak pada pematang sawah;
19. TK 33.05.05.2023-05.2024-017 dilanjutkan mengarah ke tenggara mengikuti pematang sawah sampai pada TK 33.05.05.2023-05.2024-018 dengan koordinat  $7^{\circ} 41' 36,645''$  LS dan  $109^{\circ} 37' 45,336''$  BT yang terletak pada pematang sawah;
20. TK 33.05.05.2023-05.2024-018 dilanjutkan mengarah ke utara mengikuti pematang sawah sampai pada TK 33.05.05.2023-05.2024-019 dengan koordinat  $7^{\circ} 41' 36,414''$  LS dan  $109^{\circ} 37' 45,432''$  BT yang terletak pada tepi sawah;
21. TK 33.05.05.2023-05.2024-019 dilanjutkan mengarah ke tenggara mengikuti tepi sawah sampai pada TK 33.05.05.2023-05.2024-020 dengan koordinat  $7^{\circ} 41' 38,490''$  LS dan  $109^{\circ} 37' 49,252''$  BT yang terletak pada tepi sawah;

22. TK 33.05.05.2023-05.2024-020 dilanjutkan mengarah ke timur laut mengikuti tepi sawah sampai pada TK 33.05.05.2023-05.2024-021 dengan koordinat  $7^{\circ} 41' 37,993''$  LS dan  $109^{\circ} 37' 49,638''$  BT yang terletak pada tepi sawah;
23. TK 33.05.05.2023-05.2024-021 dilanjutkan mengarah ke tenggara mengikuti tepi sawah sampai pada TK 33.05.05.2023-05.2024-022 dengan koordinat  $7^{\circ} 41' 40,932''$  LS dan  $109^{\circ} 37' 54,582''$  BT yang terletak pada tepi sawah;
24. TK 33.05.05.2023-05.2024-022 dilanjutkan mengarah ke timur laut melewati pekarangan kurang lebih 28 (dua puluh delapan) meter sampai pada TK 33.05.05.2023-05.2024-023 dengan koordinat  $7^{\circ} 41' 40,584''$  LS dan  $109^{\circ} 37' 55,410''$  BT yang terletak pada tepi sebelah selatan Jalan Desa Kedadongan-Desa Bumiharjo;
25. TK 33.05.05.2023-05.2024-023 dilanjutkan mengarah ke timur laut melewati Jalan Desa Kedadongan-Desa Bumiharjo sampai pada TK 33.05.05.2023-05.2024-024 dengan koordinat  $7^{\circ} 41' 40,398''$  LS dan  $109^{\circ} 37' 55,500''$  BT yang terletak pada tepi sebelah utara Jalan Desa Kedadongan-Desa Bumiharjo; dan
26. TK 33.05.05.2023-05.2024-024 dilanjutkan mengarah ke timur laut melewati lahan kosong sampai pada TK 33.05.05.2021-05.2022-13.2002-000 dengan koordinat  $7^{\circ} 41' 38,892''$  LS dan  $109^{\circ} 37' 58,571''$  BT yang terletak pada simpul batas antara Desa Bumiharjo dan Desa Kedadongan Kecamatan Klirong dengan Desa Kuwayuhan Kecamatan Pejagoan.

b. Penetapan Batas Desa pada segmen Desa Kedadongan Kecamatan Klirong dengan Desa Kuwayuhan Kecamatan Pejagoan adalah:

1. dimulai dari TK 33.05.05.2021-05.2022-13.2002-000 dengan koordinat  $7^{\circ} 41' 38,892''$  LS dan  $109^{\circ} 37' 58,571''$  BT yang merupakan simpul batas antara Desa Bumiharjo dan Desa Kedadongan Kecamatan Klirong dengan Desa Kuwayuhan Kecamatan Pejagoan;
2. dari TK 33.05.05.2021-05.2022-13.2002-000 dilanjutkan mengarah ke timur laut mengikuti pematang sawah sampai pada TK 33.05.05.2022-13.2002-001 dengan koordinat  $7^{\circ} 41' 38,718''$  LS dan  $109^{\circ} 37' 59,412''$  BT yang terletak pada pematang sawah;
3. TK 33.05.05.2022-13.2002-001 dilanjutkan mengarah ke tenggara mengikuti pematang sawah sampai pada TK 33.05.05.2022-13.2002-002 dengan koordinat  $7^{\circ} 41' 38,958''$  LS dan  $109^{\circ} 37' 59,736''$  BT yang terletak pada pematang sawah;

4. TK 33.05.05.2022-13.2002-002 dilanjutkan mengarah ke timur laut mengikuti pematang sawah sampai pada TK 33.05.05.2022-13.2002-003 dengan koordinat  $7^{\circ} 41' 37,272''$  LS dan  $109^{\circ} 38' 0,330''$  BT yang terletak pada pematang sawah;
5. TK 33.05.05.2022-13.2002-003 dilanjutkan mengarah ke tenggara mengikuti pematang sawah sampai pada TK 33.05.05.2022-13.2002-004 dengan koordinat  $7^{\circ} 41' 37,950''$  LS dan  $109^{\circ} 38' 2,184''$  BT yang terletak pada pematang sawah;
6. TK 33.05.05.2022-13.2002-004 dilanjutkan mengarah ke timur laut mengikuti pematang sawah sampai pada TK 33.05.05.2022-13.2002-005 dengan koordinat  $7^{\circ} 41' 34,906''$  LS dan  $109^{\circ} 38' 3,700''$  BT yang terletak pada pematang sawah;
7. TK 33.05.05.2022-13.2002-005 dilanjutkan mengarah ke tenggara mengikuti pematang sawah sampai pada TK 33.05.05.2022-13.2002-006 dengan koordinat  $7^{\circ} 41' 36,450''$  LS dan  $109^{\circ} 38' 9,858''$  BT yang terletak pada pematang sawah;
8. TK 33.05.05.2022-13.2002-006 dilanjutkan mengarah ke barat daya mengikuti pematang sawah sampai pada TK 33.05.05.2022-13.2002-007 dengan koordinat  $7^{\circ} 41' 42,948''$  LS dan  $109^{\circ} 38' 8,424''$  BT yang terletak pada saluran air;
9. TK 33.05.05.2022-13.2002-007 dilanjutkan mengarah ke barat mengikuti tepi sawah kurang lebih 44 empat puluh empat) meter sampai pada TK 33.05.05.2022-13.2002-008 dengan koordinat  $7^{\circ} 41' 42,701''$  LS dan  $109^{\circ} 38' 6,998''$  BT yang terletak pada saluran air;
10. TK 33.05.05.2022-13.2002-008 dilanjutkan mengarah ke selatan melewati pekarangan sampai pada TK 33.05.05.2022-13.2002-009 dengan koordinat  $7^{\circ} 41' 44,845''$  LS dan  $109^{\circ} 38' 6,844''$  BT yang terletak pada tepi sebelah utara Jalan Desa Kedadongan-Desa Bumiharjo;
11. TK 33.05.05.2022-13.2002-009 dilanjutkan mengarah ke selatan melewati Jalan Desa Kedadongan-Desa Bumiharjo sampai pada TK 33.05.05.2022-13.2002-010 dengan koordinat  $7^{\circ} 41' 45,170''$  LS dan  $109^{\circ} 38' 6,793''$  BT yang terletak pada tepi sebelah selatan Jalan Desa Kedadongan-Desa Bumiharjo;
12. TK 33.05.05.2022-13.2002-010 dilanjutkan mengarah ke selatan melewati pekarangan sampai pada TK 33.05.05.2022-13.2002-011 dengan koordinat  $7^{\circ} 41' 46,776''$  LS dan  $109^{\circ} 38' 6,630''$  BT yang terletak pada as saluran air;

13. TK 33.05.05.2022-13.2002-011 dilanjutkan mengarah ke timur menyusuri as saluran air sampai pada TK 33.05.05.2022-13.2002-012 dengan koordinat  $7^{\circ} 41' 45,257''$  LS dan  $109^{\circ} 38' 15,069''$  BT yang terletak pada jembatan;
14. TK 33.05.05.2022-13.2002-012 dilanjutkan mengarah ke utara menyusuri as saluran air sampai pada TK 33.05.05.2022-13.2002-013 dengan koordinat  $7^{\circ} 41' 43,494''$  LS dan  $109^{\circ} 38' 16,333''$  BT yang terletak pada jembatan; dan
15. TK 33.05.05.2022-13.2002-013 dilanjutkan mengarah ke timur menyusuri as saluran air sampai pada TK 33.05.05.2022-05.2023-13.2002-000 dengan koordinat  $7^{\circ} 41' 44,039''$  LS dan  $109^{\circ} 38' 19,046''$  BT yang terletak pada simpul batas antara Desa Keadongan dan Desa Podoluhur Kecamatan Klirong dengan Desa Kuwayuhan Kecamatan Pejagoan.

c. Penetapan Batas Desa pada segmen Desa Keadongan dengan Desa Podoluhur Kecamatan Klirong adalah:

1. dimulai dari TK 33.05.05.2022-05.2023-13.2002-000 dengan koordinat  $7^{\circ} 41' 44,016''$  LS dan  $109^{\circ} 38' 19,005''$  BT yang merupakan simpul batas antara Desa Keadongan dan Desa Podoluhur Kecamatan Klirong dengan Desa Kuwayuhan Kecamatan Pejagoan;
2. dari TK 33.05.05.2022-05.2023-13.2002-000 dilanjutkan mengarah ke selatan menyusuri as saluran irigasi sampai pada TK 33.05.05.2022-05.2023-001 dengan koordinat  $7^{\circ} 41' 45,887''$  LS dan  $109^{\circ} 38' 19,029''$  BT yang terletak pada jalan desa;
3. TK 33.05.05.2022-05.2023-001 dilanjutkan mengarah ke selatan melewati jalan desa sampai pada TK 33.05.05.2022-05.2023-002 dengan koordinat  $7^{\circ} 41' 45,984''$  LS dan  $109^{\circ} 38' 19,018''$  BT yang terletak pada jalan desa;
4. TK 33.05.05.2022-05.2023-002 dilanjutkan mengarah ke barat daya melewati pekarangan sampai pada TK 33.05.05.2022-05.2023-003 dengan koordinat  $7^{\circ} 41' 46,576''$  LS dan  $109^{\circ} 38' 18,660''$  BT yang terletak pada pekarangan;
5. TK 33.05.05.2022-05.2023-003 dilanjutkan mengarah ke barat daya menyusuri tepi sebelah barat saluran drainase sampai pada TK 33.05.05.2022-05.2023-004 dengan koordinat  $7^{\circ} 42' 0,332''$  LS dan  $109^{\circ} 38' 13,596''$  BT yang terletak pada pematang sawah;

6. TK 33.05.05.2022-05.2023-004 dilanjutkan mengarah ke barat daya mengikuti pematang sawah sampai pada TK 33.05.05.2022-05.2023-005 dengan koordinat 7° 42' 6,738" LS dan 109° 38' 10,458" BT yang terletak pada saluran irigasi;
7. TK 33.05.05.2022-05.2023-005 dilanjutkan mengarah ke barat daya menyusuri as saluran irigasi sampai pada TK 33.05.05.2022-05.2023-006 dengan koordinat 7° 42' 11,204" LS dan 109° 38' 8,577" BT yang terletak pada saluran drainase;
8. TK 33.05.05.2022-05.2023-006 dilanjutkan mengarah ke barat menyusuri tepi sebelah utara saluran drainase sampai pada TK 33.05.05.2022-05.2023-007 dengan koordinat 7° 42' 11,120" LS dan 109° 38' 7,731" BT yang terletak pada saluran drainase;
9. TK 33.05.05.2022-05.2023-007 dilanjutkan mengarah ke barat menyusuri as saluran drainase sampai pada TK 33.05.05.2022-05.2023-008 dengan koordinat 7° 42' 10,808" LS dan 109° 38' 6,978" BT yang terletak pada saluran drainase;
10. TK 33.05.05.2022-05.2023-008 dilanjutkan mengarah ke barat daya menyusuri tepi sebelah barat saluran drainase sampai pada TK 33.05.05.2022-05.2023-009 dengan koordinat 7° 42' 13,307" LS dan 109° 38' 5,373" BT yang terletak pada saluran drainase;
11. TK 33.05.05.2022-05.2023-009 dilanjutkan mengarah ke barat melewati kebun sampai pada TK 33.05.05.2022-05.2023-010 dengan koordinat 7° 42' 13,269" LS dan 109° 38' 3,416" BT yang terletak pada kebun; dan
12. TK 33.05.05.2022-05.2023-010 dilanjutkan mengarah ke barat melewati Toko Meubel Tanuraksan Mebel 3 sampai pada TK 33.05.05.2020-05.2022-05.2023-000 dengan koordinat 7° 42' 13,298" LS dan 109° 38' 2,537" BT yang terletak pada simpul batas antara Desa Dorowati, Desa Kedadongan, dan Desa Podoluhur Kecamatan Klirong.

d. Penetapan Batas Desa pada segmen Desa Kedadongan dengan Desa Dorowati Kecamatan Klirong adalah:

1. dimulai dari TK 33.05.05.2020-05.2021-05.2022-000 dengan koordinat 7° 41' 54,398" LS dan 109° 37' 23,780" BT yang merupakan simpul batas antara Desa Dorowati, Desa Bumiharjo, dan Desa Kedadongan Kecamatan Klirong;
2. dari TK 33.05.05.2020-05.2021-05.2022-000 dilanjutkan mengarah ke barat daya mengikuti pematang sawah kurang lebih 57 (lima puluh tujuh) meter, lalu ke arah tenggara kurang lebih 113 (seratus tiga belas) meter sampai pada TK 33.05.05.2020-05.2022-001 dengan koordinat 7° 41' 57,206" LS dan 109° 37' 26,950" BT yang terletak pada sawah;

3. TK 33.05.05.2020-05.2022-001 dilanjutkan mengarah ke selatan mengikuti pematang sawah kurang lebih 43 (empat puluh tiga) meter, lalu ke arah tenggara kurang lebih 137 (seratus tiga puluh tujuh) meter, lalu ke arah selatan kurang lebih 27 (dua puluh tujuh) meter, lalu ke arah timur kurang lebih 22 (dua puluh dua) meter sampai pada TK 33.05.05.2020-05.2022-002 dengan koordinat  $7^{\circ} 42' 0,584''$  LS dan  $109^{\circ} 37' 31,677''$  BT yang terletak pada sawah;
4. TK 33.05.05.2020-05.2022-002 dilanjutkan mengarah ke tenggara menyusuri batas sawah dan pekarangan sampai pada TK 33.05.05.2020-05.2022-003 dengan koordinat  $7^{\circ} 42' 7,466''$  LS dan  $109^{\circ} 37' 58,279''$  BT yang terletak pada terbis;
5. TK 33.05.05.2020-05.2022-003 dilanjutkan mengarah ke timur melewati pekarangan sampai pada TK 33.05.05.2020-05.2022-004 dengan koordinat  $7^{\circ} 42' 13,298''$  LS dan  $109^{\circ} 38' 2,537''$  BT yang terletak pada pekarangan;
6. TK 33.05.05.2020-05.2022-004 dilanjutkan mengarah ke timur mengikuti pematang sawah kurang lebih 11 (sebelas) meter, lalu ke tenggara kurang lebih 31 (tiga puluh satu) meter, lalu ke arah utara kurang lebih 81 (delapan puluh satu) meter, lalu ke arah barat kurang lebih 54 (lima puluh empat) meter sampai pada TK 33.05.05.2020-05.2022-005 dengan koordinat  $7^{\circ} 42' 1,942''$  LS dan  $109^{\circ} 37' 35,818''$  BT yang terletak pada pemukiman;
7. TK 33.05.05.2020-05.2022-005 dilanjutkan mengarah ke timur melewati permukiman kurang lebih 33 (tiga puluh tiga) meter, lalu ke arah selatan kurang lebih 62 (enam puluh dua) meter sampai pada TK 33.05.05.2020-05.2022-006 dengan koordinat  $7^{\circ} 42' 13,113''$  LS dan  $109^{\circ} 38' 1,587''$  BT yang terletak pada Jalan Sokka-Petanahan; dan
8. TK 33.05.05.2020-05.2022-006 dilanjutkan mengarah ke tenggara melewati Jalan Sokka-Petanahan sampai pada TK 33.05.05.2020-05.2022-05.2023-000 dengan koordinat  $7^{\circ} 42' 13,298''$  LS dan  $109^{\circ} 38' 2,537''$  BT yang terletak pada simpul batas antara Desa Dorowati, Desa Kedadongan, dan Desa Podoluhur Kecamatan Klirong.

Bagian Keduapuluh Tiga  
Penetapan dan Penegasan Batas Desa Podoluhur  
Pasal 48

Penetapan dan Penegasan Batas Desa Podoluhur Kecamatan Klirong sebagaimana dimaksud dalam Pasal 3 huruf w memiliki batas-batas sebagai berikut:

- a. Batas sebelah tara : Desa Kedawung Kecamatan Pejagoan
- b. Batas sebelah timur : Desa Kedungwinangun Kecamatan Klirong
- c. Batas sebelah selatan : Desa Tambakagung dan Desa Gadungrejo Kecamatan Klirong
- d. Batas sebelah selatan : Desa Dorowati dan Desa Keadongan Kecamatan Klirong dan Desa Kuwayuhan Kecamatan Pejagoan

Pasal 49

Penetapan dan Penegasan Batas Desa Podoluhur Kecamatan Klirong sebagaimana dimaksud dalam Pasal 48 sebagai berikut:

- a. Penetapan Batas Desa pada segmen Desa Podoluhur Kecamatan Klirong dengan Desa Kedawung Kecamatan Pejagoan adalah:
  - 1. dimulai dari TK 33.05.05.2023-13.2002-13.2003-000 dengan koordinat 7° 41' 17.026" LS dan 109° 38' 28.950" BT yang merupakan simpul batas antara Desa Podoluhur Kecamatan Klirong dengan Desa Kuwayuhan dan Desa Kedawung Kecamatan Pejagoan;
  - 2. dari TK 33.05.05.2023-13.2002-13.2003-000 dilanjutkan mengarah ke utara mengikuti pematang sawah sampai pada TK 33.05.05.2023-13.2003-001 dengan koordinat 7° 41' 14.753" LS dan 109° 38' 29.089" BT yang terletak pada as tengah saluran irigasi;
  - 3. TK 33.05.05.2023-13.2003-001 dilanjutkan mengarah ke timur mengikuti as saluran irigasi sampai pada TK 33.05.05.2023-13.2003-002 dengan koordinat 7° 41' 15.984" LS dan 109° 38' 41.091" BT yang terletak pada jalan desa;
  - 4. TK 33.05.05.2023-13.2003-002 dilanjutkan mengarah ke timur laut melewati jalan desa sampai pada TK 33.05.05.2023-13.2003-003 dengan koordinat 7° 41' 15.740" LS dan 109° 38' 41.250" BT yang terletak pada sungai;
  - 5. TK 33.05.05.2023-13.2003-003 dilanjutkan mengarah ke timur mengikuti tepi sungai sampai pada TK 33.05.05.2023-13.2003-004 dengan koordinat 7° 41' 16.049" LS dan 109° 38' 46.250" BT yang terletak pada pematang sawah;

6. TK 33.05.05.2023-13.2003-004 dilanjutkan mengarah ke timur mengikuti pematang sawah ke timur kurang lebih 70 (tujuh puluh) meter, lalu ke arah utara kurang lebih 30 (tiga puluh) meter, lalu ke arah timur laut kurang lebih 90 (sembilan puluh) meter sampai pada TK 33.05.05.2023-13.2003-005 dengan koordinat  $7^{\circ} 41' 13.007''$  LS dan  $109^{\circ} 38' 50.663''$  BT yang terletak pada sawah;
7. TK 33.05.05.2023-13.2003-005 dilanjutkan mengarah ke timur laut melewati sawah Muhdin sampai pada TK 33.05.05.2023-13.2003-006 dengan koordinat  $7^{\circ} 41' 12.065''$  LS dan  $109^{\circ} 38' 51.988''$  BT yang terletak pada pematang sawah;
8. TK 33.05.05.2023-13.2003-006 dilanjutkan mengarah ke timur laut mengikuti pematang sawah ke arah timur laut kurang lebih 90 (sembilan puluh) meter, lalu ke arah timur kurang lebih 40 (empat puluh) meter, lalu ke arah tenggara kurang lebih 60 (enam puluh) meter, lalu ke arah selatan kurang lebih 100 (seratus) meter sampai pada TK 33.05.05.2023-13.2003-007 dengan koordinat  $7^{\circ} 41' 15.638''$  LS dan  $109^{\circ} 38' 56.264''$  BT yang terletak pada makam;
9. TK 33.05.05.2023-13.2003-007 dilanjutkan mengarah ke selatan tepi makam sampai pada TK 33.05.05.2023-13.2003-008 dengan koordinat  $7^{\circ} 41' 17.149''$  LS dan  $109^{\circ} 38' 56.262''$  BT yang terletak pada jalan makam;
10. TK 33.05.05.2023-13.2003-008 dilanjutkan mengarah ke selatan tepi makam sampai pada TK 33.05.05.2023-13.2003-009 dengan koordinat  $7^{\circ} 41' 19.161''$  LS dan  $109^{\circ} 38' 56.788''$  BT yang terletak pada pematang sawah;
11. TK 33.05.05.2023-13.2003-009 dilanjutkan mengarah ke tenggara mengikuti pematang sawah sampai pada TK 33.05.05.2023-13.2003-010 dengan koordinat  $7^{\circ} 41' 20.545''$  LS dan  $109^{\circ} 38' 59.942''$  BT yang terletak pada sungai; dan
12. TK 33.05.05.2023-13.2003-010 dilanjutkan mengarah ke tenggara mengikuti tepi sungai sampai pada TK 33.05.05.2023-05.2024-13.2003-000 dengan koordinat  $7^{\circ} 41' 25.802''$  LS dan  $109^{\circ} 39' 4.713''$  BT yang terletak pada simpul batas antara Desa Podoluhur dan Desa Kedungwinangun Kecamatan Klirong dengan Desa Kedawung Kecamatan Pejagoan.

- b. Penetapan Batas Desa pada segmen Desa Podoluhur dengan Desa Kedungwinangun Kecamatan Klirong adalah:
1. dimulai dari TK 33.05.05.2023-05.2024-13.2003-000 dengan koordinat  $7^{\circ} 41' 25,802''$  LS dan  $109^{\circ} 39' 4,713''$  BT yang merupakan simpul batas antara Desa Podoluhur dan Desa Kedungwinangun Kecamatan Klirong dengan Desa Kedawung Kecamatan Pejagoan;
  2. dari TK 33.05.05.2023-05.2024-13.2003-000 dilanjutkan mengarah ke selatan mengikuti batas kebun sampai pada TK 33.05.05.2023-05.2024-001 dengan koordinat  $7^{\circ} 41' 26,584''$  LS dan  $109^{\circ} 39' 4,399''$  BT yang terletak pada Jalan Desa Kedungwinangun-Podoluhur;
  3. TK 33.05.05.2023-05.2024-001 dilanjutkan mengarah ke selatan mengikuti samping rumah sampai pada TK 33.05.05.2023-05.2024-002 dengan koordinat  $7^{\circ} 41' 28,123''$  LS dan  $109^{\circ} 39' 4,030''$  BT yang terletak pada kebun bambu Yadi;
  4. TK 33.05.05.2023-05.2024-002 dilanjutkan mengarah ke selatan melewati kebun bambu Yadi sampai pada TK 33.05.05.2023-05.2024-003 dengan koordinat  $7^{\circ} 41' 29,357''$  LS dan  $109^{\circ} 39' 3,699''$  BT yang terletak pada patok belakang rumah;
  5. TK 33.05.05.2023-05.2024-003 dilanjutkan mengarah ke barat daya mengikuti batas rumah sampai pada TK 33.05.05.2023-05.2024-004 dengan koordinat  $7^{\circ} 41' 29,660''$  LS dan  $109^{\circ} 39' 3,517''$  BT yang terletak pada tembok rumah Fauzan;
  6. TK 33.05.05.2023-05.2024-004 dilanjutkan mengarah ke selatan mengikuti batas rumah sampai pada TK 33.05.05.2023-05.2024-005 dengan koordinat  $7^{\circ} 41' 30,797''$  LS dan  $109^{\circ} 39' 3,288''$  BT yang terletak pada saluran air;
  7. TK 33.05.05.2023-05.2024-005 dilanjutkan mengarah ke selatan melewati pekarangan rumah Aniroh sampai pada TK 33.05.05.2023-05.2024-006 dengan koordinat  $7^{\circ} 41' 31,050''$  LS dan  $109^{\circ} 39' 3,288''$  BT yang terletak pada pekarangan rumah Aniroh;
  8. TK 33.05.05.2023-05.2024-006 dilanjutkan mengarah ke selatan melewati kebun bambu Sodiman sampai pada TK 33.05.05.2023-05.2024-007 dengan koordinat  $7^{\circ} 41' 31,415''$  LS dan  $109^{\circ} 39' 3,250''$  BT yang terletak pada kebun bambu Sodiman;
  9. TK 33.05.05.2023-05.2024-007 dilanjutkan mengarah ke selatan mengikuti samping rumah Kyai Mukhtar sampai pada TK 33.05.05.2023-05.2024-008 dengan koordinat  $7^{\circ} 41' 31,837''$  LS dan  $109^{\circ} 39' 3,179''$  BT yang terletak pada samping rumah Kyai Mukhtar;

10. TK 33.05.05.2023-05.2024-008 dilanjutkan mengarah ke barat daya melewati Jalan Desa Kedungwinangun-Podoluhur sampai pada TK 33.05.05.2023-05.2024-009 dengan koordinat  $7^{\circ} 41' 32,506''$  LS dan  $109^{\circ} 39' 2,908''$  BT yang terletak pada Jalan Desa Kedungwinangun-Podoluhur;
11. TK 33.05.05.2023-05.2024-009 dilanjutkan mengarah ke selatan melewati samping rumah Suharyono sampai pada TK 33.05.05.2023-05.2024-010 dengan koordinat  $7^{\circ} 41' 32,923''$  LS dan  $109^{\circ} 39' 2,848''$  BT yang terletak pada samping rumah;
12. TK 33.05.05.2023-05.2024-010 dilanjutkan mengarah ke selatan melewati kebun sampai pada TK 33.05.05.2023-05.2024-011 dengan koordinat  $7^{\circ} 41' 33,538''$  LS dan  $109^{\circ} 39' 2,680''$  BT yang terletak pada tepi kebun;
13. TK 33.05.05.2023-05.2024-011 dilanjutkan mengarah ke barat daya melewati sawah sampai pada TK 33.05.05.2023-05.2024-012 dengan koordinat  $7^{\circ} 41' 34,327''$  LS dan  $109^{\circ} 39' 2,454''$  BT yang terletak pada pematang sawah;
14. TK 33.05.05.2023-05.2024-012 dilanjutkan mengarah ke barat daya mengikuti pematang sawah sampai pada TK 33.05.05.2023-05.2024-013 dengan koordinat  $7^{\circ} 41' 36,127''$  LS dan  $109^{\circ} 39' 1,973''$  BT yang terletak pada pematang sawah;
15. TK 33.05.05.2023-05.2024-013 dilanjutkan mengarah ke barat mengikuti pematang sawah sampai pada TK 33.05.05.2023-05.2024-014 dengan koordinat  $7^{\circ} 41' 36,173''$  LS dan  $109^{\circ} 39' 1,511''$  BT yang terletak pada pematang sawah;
16. TK 33.05.05.2023-05.2024-014 dilanjutkan mengarah ke barat daya mengikuti pematang sawah sampai pada TK 33.05.05.2023-05.2024-015 dengan koordinat  $7^{\circ} 41' 38,763''$  LS dan  $109^{\circ} 39' 0,488''$  BT yang terletak pada pematang sawah;
17. TK 33.05.05.2023-05.2024-015 dilanjutkan mengarah ke selatan melewati jalan sawah sampai pada TK 33.05.05.2023-05.2024-016 dengan koordinat  $7^{\circ} 41' 39,057''$  LS dan  $109^{\circ} 39' 0,431''$  BT yang terletak pada pematang sawah;
18. TK 33.05.05.2023-05.2024-016 dilanjutkan mengarah ke selatan mengikuti pematang sawah sampai pada TK 33.05.05.2023-05.2024-017 dengan koordinat  $7^{\circ} 41' 49,612''$  LS dan  $109^{\circ} 38' 57,170''$  BT yang terletak pada pematang sawah;

19. TK 33.05.05.2023-05.2024-017 dilanjutkan mengarah ke barat mengikuti pematang sawah sampai pada TK 33.05.05.2023-05.2024-018 dengan koordinat  $7^{\circ} 41' 49,623''$  LS dan  $109^{\circ} 38' 56,806''$  BT yang terletak pada pematang sawah;
20. TK 33.05.05.2023-05.2024-018 dilanjutkan mengarah ke selatan mengikuti pematang sawah sampai pada TK 33.05.05.2023-05.2024-019 dengan koordinat  $7^{\circ} 41' 52,232''$  LS dan  $109^{\circ} 38' 56,252''$  BT yang terletak pada tiang listrik;
21. TK 33.05.05.2023-05.2024-019 dilanjutkan mengarah ke barat daya melewati Jalan Kebumen Raya sampai pada TK 33.05.05.2023-05.2024-020 dengan koordinat  $7^{\circ} 41' 52,796''$  LS dan  $109^{\circ} 38' 56,075''$  BT yang terletak pada tepi Jalan Kebumen Raya;
22. TK 33.05.05.2023-05.2024-020 dilanjutkan mengarah ke selatan menyusuri saluran air sampai pada TK 33.05.05.2023-05.2024-021 dengan koordinat  $7^{\circ} 41' 54,033''$  LS dan  $109^{\circ} 38' 55,912''$  BT yang terletak pada tembok;
23. TK 33.05.05.2023-05.2024-021 dilanjutkan mengarah ke selatan mengikuti tembok sampai pada TK 33.05.05.2023-05.2024-022 dengan koordinat  $7^{\circ} 41' 55,386''$  LS dan  $109^{\circ} 38' 55,703''$  BT yang terletak pada pematang sawah;
24. TK 33.05.05.2023-05.2024-022 dilanjutkan mengarah ke selatan mengikuti pematang sawah sampai pada TK 33.05.05.2023-05.2024-023 dengan koordinat  $7^{\circ} 41' 57,408''$  LS dan  $109^{\circ} 38' 55,226''$  BT yang terletak pada pematang sawah;
25. TK 33.05.05.2023-05.2024-023 dilanjutkan mengarah ke barat daya mengikuti pematang sawah sampai pada TK 33.05.05.2023-05.2024-024 dengan koordinat  $7^{\circ} 41' 59,839''$  LS dan  $109^{\circ} 38' 53,760''$  BT yang terletak pada pematang sawah;
26. TK 33.05.05.2023-05.2024-024 dilanjutkan mengarah ke barat mengikuti pematang sawah sampai pada TK 33.05.05.2023-05.2024-025 dengan koordinat  $7^{\circ} 41' 59,764''$  LS dan  $109^{\circ} 38' 53,406''$  BT yang terletak pada pematang sawah;
27. TK 33.05.05.2023-05.2024-025 dilanjutkan mengarah ke selatan mengikuti pematang sawah sampai pada TK 33.05.05.2023-05.2024-026 dengan koordinat  $7^{\circ} 42' 17,309''$  LS dan  $109^{\circ} 38' 48,515''$  BT yang terletak pada tepi Jalan Dorowati;

28. TK 33.05.05.2023-05.2024-026 dilanjutkan mengarah ke barat daya melewati Jalan Dorowati sampai pada TK 33.05.05.2023-05.2024-027 dengan koordinat 7° 42' 17,574" LS dan 109° 38' 48,410" BT yang terletak pada pagar tanaman;
29. TK 33.05.05.2023-05.2024-027 dilanjutkan mengarah ke barat daya mengikuti pagar tanaman sampai pada TK 33.05.05.2023-05.2024-028 dengan koordinat 7° 42' 22,241" LS dan 109° 38' 47,609" BT yang terletak pada saluran air;
30. TK 33.05.05.2023-05.2024-028 dilanjutkan mengarah ke barat menyusuri saluran air sampai pada TK 33.05.05.2023-05.2024-029 dengan koordinat 7° 42' 22,267" LS dan 109° 38' 47,385" BT yang terletak pada saluran air;
31. TK 33.05.05.2023-05.2024-029 dilanjutkan mengarah ke barat daya menyusuri saluran air sampai pada TK 33.05.05.2023-05.2024-030 dengan koordinat 7° 42' 23,106" LS dan 109° 38' 46,657" BT yang terletak pada saluran air;
32. TK 33.05.05.2023-05.2024-030 dilanjutkan mengarah ke selatan menyusuri saluran air sampai pada TK 33.05.05.2023-05.2024-031 dengan koordinat 7° 42' 24,359" LS dan 109° 38' 46,497" BT yang terletak pada tembok rumah;
33. TK 33.05.05.2023-05.2024-031 dilanjutkan mengarah ke selatan menyusuri saluran air samping rumah sampai pada TK 33.05.05.2023-05.2024-032 dengan koordinat 7° 42' 25,505" LS dan 109° 38' 46,700" BT yang terletak pada pekarangan rumah;
34. TK 33.05.05.2023-05.2024-032 dilanjutkan mengarah ke tenggara menyusuri saluran air sampai pada TK 33.05.05.2023-05.2024-033 dengan koordinat 7° 42' 25,698" LS dan 109° 38' 46,776" BT yang terletak pada tepi jalan;
35. TK 33.05.05.2023-05.2024-033 dilanjutkan mengarah ke tenggara melewati jalan sampai pada TK 33.05.05.2023-05.2024-034 dengan koordinat 7° 42' 25,948" LS dan 109° 38' 46,948" BT yang terletak pada saluran air; dan
36. TK 33.05.05.2023-05.2024-034 dilanjutkan mengarah ke tenggara menyusuri saluran air sampai pada TK 33.05.05.2017-05.2023-05.2024-000 dengan koordinat 7° 42' 26,074" LS dan 109° 38' 47,065" BT yang terletak pada simpul batas antara Desa Tambakagung, Desa Podoluhur, dan Desa Kedungwinangun Kecamatan Klirong.

- c. Penetapan Batas Desa pada segmen Desa Podoluhur dengan Desa Tambakagung Kecamatan Klirong adalah:
1. dimulai dari TK 33.05.05.2017-05.2019-05.2023-000 dengan koordinat  $7^{\circ} 42' 29,974''$  LS dan  $109^{\circ} 38' 18,934''$  BT yang merupakan simpul batas antara Desa Tambakagung, Desa Gadungrejo, dan Desa Podoluhur Kecamatan Klirong;
  2. dari TK 33.05.05.2017-05.2019-05.2023-000 dilanjutkan mengarah ke timur laut mengikuti pematang sawah sampai pada TK 33.05.05.2017-05.2019-001 dengan koordinat  $7^{\circ} 42' 22,708''$  LS dan  $109^{\circ} 38' 22,671''$  BT yang terletak pada sawah;
  3. TK 33.05.05.2017-05.2019-001 dilanjutkan mengarah ke timur laut melewati permukiman sampai pada TK 33.05.05.2017-05.2019-002 dengan koordinat  $7^{\circ} 42' 19,953''$  LS dan  $109^{\circ} 38' 23,293''$  BT yang terletak pada permukiman;
  4. TK 33.05.05.2017-05.2019-002 dilanjutkan mengarah ke timur laut melewati permukiman sampai pada TK 33.05.05.2017-05.2019-003 dengan koordinat  $7^{\circ} 42' 16,221''$  LS dan  $109^{\circ} 38' 25,237''$  BT yang terletak pada Jalan Desa Podoluhur-Desa Tambakagung;
  5. TK 33.05.05.2017-05.2019-003 dilanjutkan mengarah ke timur laut menyusuri sisi timur jalan sampai pada TK 33.05.05.2017-05.2019-004 dengan koordinat  $7^{\circ} 42' 11,477''$  LS dan  $109^{\circ} 38' 26,064''$  BT yang terletak pada Jalan Desa Podoluhur-Desa Tambakagung;
  6. TK 33.05.05.2017-05.2019-004 dilanjutkan mengarah ke utara mengikuti pematang sawah kurang lebih 39 (tiga puluh sembilan) meter, lalu ke arah timur laut kurang lebih 28 (dua puluh delapan) meter, lalu ke arah timur kurang lebih 26 (dua puluh enam) meter, lalu ke arah tenggara kurang lebih 48 (empat puluh delapan) meter, lalu ke arah selatan kurang lebih 68 (enam puluh delapan) meter sampai pada TK 33.05.05.2017-05.2019-005 dengan koordinat  $7^{\circ} 42' 12,894''$  LS dan  $109^{\circ} 38' 28,829''$  BT yang terletak pada sawah;
  7. TK 33.05.05.2017-05.2019-005 dilanjutkan mengarah ke tenggara mengikuti pematang sawah sampai pada TK 33.05.05.2017-05.2019-006 dengan koordinat  $7^{\circ} 42' 14,625''$  LS dan  $109^{\circ} 38' 32,427''$  BT yang terletak pada saluran air;
  8. TK 33.05.05.2017-05.2019-006 dilanjutkan mengarah ke tenggara melewati saluran air sampai pada TK 33.05.05.2017-05.2019-007 dengan koordinat  $7^{\circ} 42' 14,726''$  LS dan  $109^{\circ} 38' 32,713''$  BT yang terletak pada saluran air;

9. TK 33.05.05.2017-05.2019-007 dilanjutkan mengarah ke tenggara mengikuti pematang sawah sampai pada TK 33.05.05.2017-05.2019-008 dengan koordinat  $7^{\circ} 42' 16,244''$  LS dan  $109^{\circ} 38' 33,139''$  BT yang terletak pada sawah;
  10. TK 33.05.05.2017-05.2019-008 dilanjutkan mengarah ke selatan melewati jalan sampai pada TK 33.05.05.2017-05.2019-009 dengan koordinat  $7^{\circ} 42' 16,500''$  LS dan  $109^{\circ} 38' 33,129''$  BT yang terletak pada Jalan Desa Podoluhur-Desa Tambakagung;
  11. TK 33.05.05.2017-05.2019-009 dilanjutkan mengarah ke timur mengikuti pematang sawah sampai pada TK 33.05.05.2017-05.2019-010 dengan koordinat  $7^{\circ} 42' 19,988''$  LS dan  $109^{\circ} 38' 42,460''$  BT yang terletak pada sawah;
  12. TK 33.05.05.2017-05.2019-010 dilanjutkan mengarah ke tenggara menyusuri saluran air sampai pada TK 33.05.05.2017-05.2019-011 dengan koordinat  $7^{\circ} 42' 25,608''$  LS dan  $109^{\circ} 38' 45,752''$  BT yang terletak pada Jalan Desa Podoluhur-Desa Tambakagung; dan
  13. TK 33.05.05.2017-05.2019-011 dilanjutkan mengarah ke tenggara menyusuri jalan sampai pada TK 33.05.05.2017-05.2023-05.2024-000 dengan koordinat  $7^{\circ} 42' 26,074''$  LS dan  $109^{\circ} 38' 47,065''$  BT yang terletak pada simpul batas antara Desa Tambakagung, Desa Podoluhur, dan Desa Kedungwinangun Kecamatan Klirong
- d. Penetapan Batas Desa pada segmen Desa Podoluhur dengan Desa Gadungrejo Kecamatan Klirong adalah:
1. dimulai dari TK 33.05.05.2019-05.2020-05.2023-000 dengan koordinat  $7^{\circ} 42' 28,320''$  LS dan  $109^{\circ} 37' 55,594''$  BT yang merupakan simpul batas antara Desa Gadungrejo, Desa Dorowati, dan Desa Podoluhur Kecamatan Klirong;
  2. dari TK 33.05.05.2019-05.2020-05.2023-000 dilanjutkan mengarah ke timur melewati rumah sampai pada TK 33.05.05.2019-05.2023-001 dengan koordinat  $7^{\circ} 42' 28,368''$  LS dan  $109^{\circ} 37' 55,791''$  BT yang terletak pada Jalan Sokka Petanahan;
  3. TK 33.05.05.2019-05.2023-001 dilanjutkan mengarah ke timur melewati Jalan Sokka Petanahan sampai pada TK 33.05.05.2019-05.2023-002 dengan koordinat  $7^{\circ} 42' 28,380''$  LS dan  $109^{\circ} 37' 55,989''$  BT yang terletak pada Jalan Sokka Petanahan;
  4. TK 33.05.05.2019-05.2023-002 dilanjutkan mengarah ke timur menyusuri as saluran irigasi sampai pada TK 33.05.05.2019-05.2023-003 dengan koordinat  $7^{\circ} 42' 28,499''$  LS dan  $109^{\circ} 38' 0,910''$  BT yang terletak pada pematang sawah; dan

5. TK 33.05.05.2019-05.2023-003 dilanjutkan mengarah ke timur mengikuti pematang sawah sampai pada TK 33.05.05.2017-05.2019-05.2023-000 dengan koordinat  $7^{\circ} 42' 29,974''$  LS dan  $109^{\circ} 38' 18,934''$  BT yang terletak pada simpul batas antara Desa Tambakagung, Desa Gadungrejo, dan Desa Podoluhur Kecamatan Klirong.
- e. Penetapan Batas Desa pada segmen Desa Podoluhur dengan Desa Dorowati Kecamatan Klirong adalah:
  1. dimulai dari TK 33.05.05.2020-05.2022-05.2023-000 dengan koordinat  $7^{\circ} 42' 13,298''$  LS dan  $109^{\circ} 38' 2,537''$  BT yang merupakan simpul batas antara Desa Dorowati, Desa Kedadongan, dan Desa Podoluhur Kecamatan Klirong;
  2. dari TK 33.05.05.2020-05.2022-05.2023-000 dilanjutkan mengarah ke barat melewati Toko Meubel Tanuraksan Mebel 3 sampai pada TK 33.05.05.2020-05.2023-001 dengan koordinat  $7^{\circ} 42' 13,296''$  LS dan  $109^{\circ} 38' 1,627''$  BT yang terletak pada Jalan Sokka Petanahan;
  3. TK 33.05.05.2020-05.2023-001 dilanjutkan mengarah ke selatan mengikuti as Jalan Sokka Petanahan sampai pada TK 33.05.05.2020-05.2023-002 dengan koordinat  $7^{\circ} 42' 26,200''$  LS dan  $109^{\circ} 37' 56,099''$  BT yang terletak pada Jalan Sokka Petanahan;
  4. TK 33.05.05.2020-05.2023-002 dilanjutkan mengarah ke barat melewati Jalan Sokka Petanahan sampai pada TK 33.05.05.2020-05.2023-003 dengan koordinat  $7^{\circ} 42' 26,189''$  LS dan  $109^{\circ} 37' 56,010''$  BT yang terletak pada Jalan Sokka Petanahan;
  5. TK 33.05.05.2020-05.2023-003 dilanjutkan mengarah ke barat daya menyusuri as saluran drainase sampai pada TK 33.05.05.2020-05.2023-004 dengan koordinat  $7^{\circ} 42' 26,964''$  LS dan  $109^{\circ} 37' 55,488''$  BT yang terletak pada saluran drainase; dan
  6. TK 33.05.05.2020-05.2023-004 dilanjutkan mengarah ke tenggara menyusuri as saluran drainase sampai pada TK 33.05.05.2019-05.2020-05.2023-000 dengan koordinat  $7^{\circ} 42' 28,320''$  LS dan  $109^{\circ} 37' 55,594''$  BT yang terletak pada simpul batas antara Desa Gadungrejo, Desa Dorowati, dan Desa Podoluhur Kecamatan Klirong.
- f. Penetapan Batas Desa pada segmen Desa Podoluhur dengan Desa Kedadongan Kecamatan Klirong adalah:
  1. dimulai dari TK 33.05.05.2022-05.2023-13.2002-000 dengan koordinat  $7^{\circ} 41' 44,016''$  LS dan  $109^{\circ} 38' 19,005''$  BT yang merupakan simpul batas antara Desa Kedadongan dan Desa Podoluhur Kecamatan Klirong dengan Desa Kuwayuhan Kecamatan Pejagoan;

2. dari TK 33.05.05.2022-05.2023-13.2002-000 dilanjutkan mengarah ke selatan menyusuri as saluran irigasi sampai pada TK 33.05.05.2022-05.2023-001 dengan koordinat  $7^{\circ} 41' 45,887''$  LS dan  $109^{\circ} 38' 19,029''$  BT yang terletak pada jalan desa;
3. TK 33.05.05.2022-05.2023-001 dilanjutkan mengarah ke selatan melewati Jalan Desa sampai pada TK 33.05.05.2022-05.2023-002 dengan koordinat  $7^{\circ} 41' 45,984''$  LS dan  $109^{\circ} 38' 19,018''$  BT yang terletak pada jalan desa;
4. TK 33.05.05.2022-05.2023-002 dilanjutkan mengarah ke barat daya melewati pekarangan sampai pada TK 33.05.05.2022-05.2023-003 dengan koordinat  $7^{\circ} 41' 46,576''$  LS dan  $109^{\circ} 38' 18,660''$  BT yang terletak pada pekarangan;
5. TK 33.05.05.2022-05.2023-003 dilanjutkan mengarah ke barat daya menyusuri tepi sebelah barat saluran drainase sampai pada TK 33.05.05.2022-05.2023-004 dengan koordinat  $7^{\circ} 42' 0,332''$  LS dan  $109^{\circ} 38' 13,596''$  BT yang terletak pada pematang sawah;
6. TK 33.05.05.2022-05.2023-004 dilanjutkan mengarah ke barat daya mengikuti pematang sawah sampai pada TK 33.05.05.2022-05.2023-005 dengan koordinat  $7^{\circ} 42' 6,738''$  LS dan  $109^{\circ} 38' 10,458''$  BT yang terletak pada saluran irigasi;
7. TK 33.05.05.2022-05.2023-005 dilanjutkan mengarah ke barat daya menyusuri as saluran irigasi sampai pada TK 33.05.05.2022-05.2023-006 dengan koordinat  $7^{\circ} 42' 11,204''$  LS dan  $109^{\circ} 38' 8,577''$  BT yang terletak pada saluran drainase;
8. TK 33.05.05.2022-05.2023-006 dilanjutkan mengarah ke barat menyusuri tepi sebelah utara saluran drainase sampai pada TK 33.05.05.2022-05.2023-007 dengan koordinat  $7^{\circ} 42' 11,120''$  LS dan  $109^{\circ} 38' 7,731''$  BT yang terletak pada saluran drainase;
9. TK 33.05.05.2022-05.2023-007 dilanjutkan mengarah ke barat menyusuri as saluran drainase sampai pada TK 33.05.05.2022-05.2023-008 dengan koordinat  $7^{\circ} 42' 10,808''$  LS dan  $109^{\circ} 38' 6,978''$  BT yang terletak pada saluran drainase;
10. TK 33.05.05.2022-05.2023-008 dilanjutkan mengarah ke barat daya menyusuri tepi sebelah barat saluran drainase sampai pada TK 33.05.05.2022-05.2023-009 dengan koordinat  $7^{\circ} 42' 13,307''$  LS dan  $109^{\circ} 38' 5,373''$  BT yang terletak pada saluran drainase;
11. TK 33.05.05.2022-05.2023-009 dilanjutkan mengarah ke barat melewati kebun sampai pada TK 33.05.05.2022-05.2023-010 dengan koordinat  $7^{\circ} 42' 13,269''$  LS dan  $109^{\circ} 38' 3,416''$  BT yang terletak pada kebun; dan

12. TK 33.05.05.2022-05.2023-010 dilanjutkan mengarah ke barat melewati toko meubel Tanuraksan Mebel 3 sampai pada TK 33.05.05.2020-05.2022-05.2023-000 dengan koordinat 7° 42' 13,298" LS dan 109° 38' 2,537" BT yang terletak pada simpul batas antara Desa Dorowati, Desa Kedadongan, dan Desa Podoluhur Kecamatan Klirong.

g. Penetapan Batas Desa pada segmen Desa Podoluhur Kecamatan Klirong dengan Desa Kuwayuhan Kecamatan Pejagoan adalah:

1. dimulai dari TK 33.05.05.2023-13.2002-13.2003-000 dengan koordinat 7° 41' 17,026" LS dan 109° 38' 28,950" BT yang merupakan simpul batas antara Desa Podoluhur Kecamatan Klirong dengan Desa Kuwayuhan dan Desa Kedawung Kecamatan Pejagoan;
2. dari TK 33.05.05.2023-13.2002-13.2003-000 dilanjutkan mengarah ke tenggara mengikuti pematang sawah sampai pada TK 33.05.05.2023-13.2002-001 dengan koordinat 7° 41' 17,528" LS dan 109° 38' 29,398" BT yang terletak pada pematang sawah;
3. TK 33.05.05.2023-13.2002-001 dilanjutkan mengarah ke barat daya mengikuti pematang sawah sampai pada TK 33.05.05.2023-13.2002-002 dengan koordinat 7° 41' 22,267" LS dan 109° 38' 26,787" BT yang terletak pada pematang sawah;
4. TK 33.05.05.2023-13.2002-002 dilanjutkan mengarah ke selatan mengikuti pematang sawah sampai pada TK 33.05.05.2023-13.2002-003 dengan koordinat 7° 41' 23,368" LS dan 109° 38' 26,603" BT yang terletak pada pematang sawah;
5. TK 33.05.05.2023-13.2002-003 dilanjutkan mengarah ke tenggara mengikuti pematang sawah sampai pada TK 33.05.05.2023-13.2002-004 dengan koordinat 7° 41' 23,686" LS dan 109° 38' 27,068" BT yang terletak pada pematang sawah;
6. TK 33.05.05.2023-13.2002-004 dilanjutkan mengarah ke selatan mengikuti pematang sawah sampai pada TK 33.05.05.2023-13.2002-005 dengan koordinat 7° 41' 26,171" LS dan 109° 38' 26,935" BT yang terletak pada pematang sawah;
7. TK 33.05.05.2023-13.2002-005 dilanjutkan mengarah ke tenggara mengikuti pematang sawah sampai pada TK 33.05.05.2023-13.2002-006 dengan koordinat 7° 41' 26,941" LS dan 109° 38' 28,363" BT yang terletak pada pematang sawah;
8. TK 33.05.05.2023-13.2002-006 dilanjutkan mengarah ke selatan mengikuti pematang sawah sampai pada TK 33.05.05.2023-13.2002-007 dengan koordinat 7° 41' 29,171" LS dan 109° 38' 27,736" BT yang terletak pada pematang sawah;

9. TK 33.05.05.2023-13.2002-007 dilanjutkan mengarah ke barat daya mengikuti pematang sawah sampai pada TK 33.05.05.2023-13.2002-008 dengan koordinat  $7^{\circ} 41' 33,060''$  LS dan  $109^{\circ} 38' 25,793''$  BT yang terletak pada pematang sawah;
10. TK 33.05.05.2023-13.2002-008 dilanjutkan mengarah ke barat daya melewati rumah sampai pada TK 33.05.05.2023-13.2002-009 dengan koordinat  $7^{\circ} 41' 34,374''$  LS dan  $109^{\circ} 38' 25,395''$  BT yang terletak pada tepi sebelah utara Jalan Kebumen Raya;
11. TK 33.05.05.2023-13.2002-009 dilanjutkan mengarah ke tenggara melewati Jalan Kebumen Raya sampai pada TK 33.05.05.2023-13.2002-010 dengan koordinat  $7^{\circ} 41' 34,738''$  LS dan  $109^{\circ} 38' 25,503''$  BT yang terletak pada tepi sebelah selatan Jalan Kebumen Raya;
12. TK 33.05.05.2023-13.2002-010 dilanjutkan mengarah ke selatan menyusuri tepi sebelah barat saluran irigasi sampai pada TK 33.05.05.2023-13.2002-011 dengan koordinat  $7^{\circ} 41' 37,218''$  LS dan  $109^{\circ} 38' 25,525''$  BT yang terletak pada tepi sebelah barat saluran irigasi;
13. TK 33.05.05.2023-13.2002-011 dilanjutkan mengarah ke barat daya menyusuri as saluran irigasi sampai pada TK 33.05.05.2023-13.2002-012 dengan koordinat  $7^{\circ} 41' 37,676''$  LS dan  $109^{\circ} 38' 24,360''$  BT yang terletak pada as saluran irigasi;
14. TK 33.05.05.2023-13.2002-012 dilanjutkan mengarah ke selatan menyusuri as saluran irigasi sampai pada TK 33.05.05.2023-13.2002-013 dengan koordinat  $7^{\circ} 41' 40,760''$  LS dan  $109^{\circ} 38' 23,397''$  BT yang terletak pada as saluran irigasi; dan
15. TK 33.05.05.2023-13.2002-013 dilanjutkan mengarah ke barat daya menyusuri as saluran irigasi sampai pada TK 33.05.05.2022-05.2023-13.2002-000 dengan koordinat  $7^{\circ} 41' 44,039''$  LS dan  $109^{\circ} 38' 19,046''$  BT yang terletak pada simpul batas antara Desa Keadongan dan Desa Podoluhur Kecamatan Klirong dengan Desa Kuwayuhan Kecamatan Pejagoan.

Bagian Keduapuluh Empat  
Penetapan dan Penegasan Batas Desa Kedungwinangun  
Pasal 50

Penetapan dan Penegasan Batas Desa Kedungwinangun Kecamatan Klirong sebagaimana dimaksud dalam Pasal 3 huruf x memiliki batas-batas sebagai berikut:

- a. Batas sebelah Utara : Desa Kedawung Kecamatan Pejagoan dan Kelurahan Tamanwinangun Kecamatan Kebumen
- b. Batas sebelah Timur : Desa Muktisari Kecamatan Kebumen
- c. Batas sebelah Selatan : Desa Wotbuwono dan Desa Tambakagung Kecamatan Klirong
- d. Batas sebelah Barat : Desa Podoluhur Kecamatan Klirong

Pasal 51

Penetapan dan Penegasan Batas Desa Kedungwinangun Kecamatan Klirong sebagaimana dimaksud dalam Pasal 50 sebagai berikut:

- a. Penetapan Batas Desa pada segmen Desa Kedungwinangun Kecamatan Klirong dengan Desa Kedawung Kecamatan Pejagoan adalah:
  - 1. dimulai dari TK 33.05.05.2023-05.2024-13.2003-000 dengan koordinat 7° 41' 25,802" LS dan 109° 39' 4,713" BT yang merupakan simpul batas antara Desa Podoluhur dan Desa Kedungwinangun Kecamatan Klirong dengan Desa Kedawung Kecamatan Pejagoan;
  - 2. dari TK 33.05.05.2023-05.2024-13.2003-000 dilanjutkan mengarah ke timur menyusuri as saluran air sampai pada TK 33.05.05.2024-13.2003-001 dengan koordinat 7° 41' 25,806" LS dan 109° 39' 6,192" BT yang terletak pada tepi barat Jalan Desa Kedawung-Kedungwinangun;
  - 3. TK 33.05.05.2024-13.2003-001 dilanjutkan mengarah ke timur melewati Jalan Desa Kedawung-Kedungwinangun sampai pada TK 33.05.05.2024-13.2003-002 dengan koordinat 7° 41' 25,800" LS dan 109° 39' 6,449" BT yang terletak pada as saluran air;
  - 4. TK 33.05.05.2024-13.2003-002 dilanjutkan mengarah ke timur menyusuri as saluran air sampai pada TK 33.05.05.2024-13.2003-003 dengan koordinat 7° 41' 25,541" LS dan 109° 39' 9,027" BT yang terletak pada as saluran air;
  - 5. TK 33.05.05.2024-13.2003-003 dilanjutkan mengarah ke utara menyusuri as saluran air sampai pada TK 33.05.05.2024-13.2003-004 dengan koordinat 7° 41' 24,203" LS dan 109° 39' 9,045" BT yang terletak pada kebun campuran;

6. TK 33.05.05.2024-13.2003-004 dilanjutkan mengarah ke timur laut melewati kebun campuran sampai pada TK 33.05.05.2024-13.2003-005 dengan koordinat  $7^{\circ} 41' 22,423''$  LS dan  $109^{\circ} 39' 10,368''$  BT yang terletak pada kebun bambu;
  7. TK 33.05.05.2024-13.2003-005 dilanjutkan mengarah ke timur melewati kebun bambu sampai pada TK 33.05.05.2024-13.2003-006 dengan koordinat  $7^{\circ} 41' 21,651''$  LS dan  $109^{\circ} 39' 12,729''$  BT yang terletak pada kebun campuran;
  8. TK 33.05.05.2024-13.2003-006 dilanjutkan mengarah ke timur melewati kebun campuran sampai pada TK 33.05.05.2024-13.2003-007 dengan koordinat  $7^{\circ} 41' 21,688''$  LS dan  $109^{\circ} 39' 14,054''$  BT yang terletak pada kebun campuran;
  9. TK 33.05.05.2024-13.2003-007 dilanjutkan mengarah ke timur laut melewati kebun campuran sampai pada TK 33.05.05.2024-13.2003-008 dengan koordinat  $7^{\circ} 41' 21,246''$  LS dan  $109^{\circ} 39' 15,897''$  BT yang terletak pada tepi barat Sungai Lukulo; dan
  10. TK 33.05.05.2024-13.2003-008 dilanjutkan mengarah ke timur melewati as Sungai Lukulo sampai pada TK 33.05.05.2024-12.1012-13.2003-000 dengan koordinat  $7^{\circ} 41' 21,366''$  LS dan  $109^{\circ} 39' 16,555''$  BT yang terletak pada simpul batas antara Desa Kedungwinangun Kecamatan Klirong, Desa Tamanwinangun Kecamatan Kebumen, dan Desa Kedawung Kecamatan Pejagoan.
- b. Penetapan Batas Desa pada segmen Desa Kedungwinangun Kecamatan Klirong dengan Kelurahan Tamanwinangun Kecamatan Kebumen adalah:
1. dimulai dari TK 33.05.12.1012-12.2013-13.2003-000 dengan koordinat  $7^{\circ} 40' 55,652''$  LS dan  $109^{\circ} 39' 20,616''$  BT yang merupakan simpul batas antara Desa Tamanwinangun dan Desa Panjer Kecamatan Kebumen dengan Desa Kedawung Kecamatan Pejagoan;
  2. dari TK 33.05.12.1012-12.2013-13.2003-000 dilanjutkan mengarah ke timur melewati as Sungai Lukulo sampai pada TK 33.05.05.2024-12.1012-001 dengan koordinat  $7^{\circ} 41' 21,793''$  LS dan  $109^{\circ} 39' 17,042''$  BT yang terletak pada pinggir timur Sungai Lukulo;
  3. TK 33.05.05.2024-12.1012-001 dilanjutkan mengarah ke timur mengikuti tepi sisi utara Sungai Lukulo sampai pada TK 33.05.05.2024-12.1012-002 dengan koordinat  $7^{\circ} 41' 23,072''$  LS dan  $109^{\circ} 39' 22,037''$  BT yang terletak pada kebun pepaya Nur Hasanah; dan

4. TK 33.05.05.2024-12.1012-002 dilanjutkan mengarah ke tenggara melewati kebun pepaya Nur Hasanah sampai pada TK 33.05.05.2024-12.1012-12.2001-000 dengan koordinat  $7^{\circ} 41' 24,012''$  LS dan  $109^{\circ} 39' 26,763''$  BT yang terletak pada simpul batas antara Desa Kedungwinangun Kecamatan Klirong dengan Desa Tamanwinangun dan Desa Muktisari Kecamatan Kebumen.
- c. Penetapan Batas Desa pada segmen Desa Kedungwinangun Kecamatan Klirong dengan Desa Muktisari Kecamatan Kebumen adalah:
1. dimulai dimulai dari TK 33.05.05.2024-12.1012-12.2001-000 dengan koordinat  $7^{\circ} 41' 24,012''$  LS dan  $109^{\circ} 39' 26,763''$  BT yang merupakan simpul batas antara Desa Kedungwinangun Kecamatan Klirong dengan Kelurahan Tamanwinangun dan Desa Muktisari Kecamatan Kebumen;
  2. dari TK 33.05.05.2024-12.1012-12.2001-000 dilanjutkan mengarah ke barat daya melewati Sungai Lukulo sampai pada TK 33.05.05.2024-12.2001-001 dengan koordinat  $7^{\circ} 41' 24,826''$  LS dan  $109^{\circ} 39' 26,412''$  BT yang terletak pada Sungai Lukulo;
  3. TK 33.05.05.2024-12.2001-001 dilanjutkan mengarah ke tenggara menyusuri as Sungai Lukulo sampai pada TK 33.05.05.2024-12.2001-002 dengan koordinat  $7^{\circ} 42' 1,074''$  LS dan  $109^{\circ} 39' 23,098''$  BT yang terletak pada Jembatan Muktisari; dan
  4. TK 33.05.05.2024-12.2001-002 dilanjutkan mengarah ke selatan menyusuri as Sungai Lukulo sampai pada TK 33.05.05.2016-05.2024-12.2001-000 dengan koordinat  $7^{\circ} 42' 45,612''$  LS dan  $109^{\circ} 39' 35,382''$  BT yang terletak pada simpul batas antara Desa Wotbuwono dan Desa Kedungwingangun Kecamatan Klirong dengan Desa Muktisari Kecamatan Kebumen.
- d. Penetapan Batas Desa pada segmen Desa Kedungwinangun dengan Desa Wotbuwono Kecamatan Klirong adalah:
1. dimulai dari TK 33.05.05.2016-05.2017-05.2024-000 dengan koordinat  $7^{\circ} 42' 30,430''$  LS dan  $109^{\circ} 38' 56,275''$  BT yang merupakan simpul batas antara Desa Wotbuwono, Desa Tambakagung, dan Desa Kedungwinangun Kecamatan Klirong;
  2. dari TK 33.05.05.2016-05.2017-05.2024-000 dilanjutkan mengarah ke timur mengikuti tepi sebelah selatan jalan desa sampai pada TK 33.05.05.2016-05.2024-001 dengan koordinat  $7^{\circ} 42' 30,057''$  LS dan  $109^{\circ} 38' 59,038''$  BT yang terletak pada jalan desa;

3. TK 33.05.05.2016-05.2024-001 dilanjutkan mengarah ke utara melewati jalan desa sampai pada TK 33.05.05.2016-05.2024-002 dengan koordinat  $7^{\circ} 42' 29,946''$  LS dan  $109^{\circ} 38' 59,040''$  BT yang terletak pada jalan desa;
4. TK 33.05.05.2016-05.2024-002 dilanjutkan mengarah ke timur laut melewati kebun sampai pada TK 33.05.05.2016-05.2024-003 dengan koordinat  $7^{\circ} 42' 28,637''$  LS dan  $109^{\circ} 38' 59,302''$  BT yang terletak pada kebun;
5. TK 33.05.05.2016-05.2024-003 dilanjutkan mengarah ke timur melewati kebun sampai pada TK 33.05.05.2016-05.2024-004 dengan koordinat  $7^{\circ} 42' 28,592''$  LS dan  $109^{\circ} 39' 0,179''$  BT yang terletak pada kebun;
6. TK 33.05.05.2016-05.2024-004 dilanjutkan mengarah ke utara melewati kebun sampai pada TK 33.05.05.2016-05.2024-005 dengan koordinat  $7^{\circ} 42' 28,213''$  LS dan  $109^{\circ} 39' 0,196''$  BT yang terletak pada kebun;
7. TK 33.05.05.2016-05.2024-005 dilanjutkan mengarah ke timur melewati kebun sampai pada TK 33.05.05.2016-05.2024-006 dengan koordinat  $7^{\circ} 42' 28,385''$  LS dan  $109^{\circ} 39' 2,191''$  BT yang terletak pada Jalan Raya Tanggulangin;
8. TK 33.05.05.2016-05.2024-006 dilanjutkan mengarah ke timur melewati Jalan Raya Tanggulangin sampai pada TK 33.05.05.2016-05.2024-007 dengan koordinat  $7^{\circ} 42' 28,385''$  LS dan  $109^{\circ} 39' 2,366''$  BT yang terletak pada Jalan Raya Tanggulangin;
9. TK 33.05.05.2016-05.2024-007 dilanjutkan mengarah ke utara mengikuti tepi sebelah timur Jalan Raya Tanggulangin sampai pada TK 33.05.05.2016-05.2024-008 dengan koordinat  $7^{\circ} 42' 28,216''$  LS dan  $109^{\circ} 39' 2,355''$  BT yang terletak pada Jalan Raya Tanggulangin;
10. TK 33.05.05.2016-05.2024-008 dilanjutkan mengarah ke timur mengikuti pematang sawah sampai pada TK 33.05.05.2016-05.2024-009 dengan koordinat  $7^{\circ} 42' 28,519''$  LS dan  $109^{\circ} 39' 10,106''$  BT yang terletak pada Saluran Irigasi Aliran Alimita;
11. TK 33.05.05.2016-05.2024-009 dilanjutkan mengarah ke timur mengikuti tepi sebelah selatan Saluran Irigasi Aliran Alimata sampai pada TK 33.05.05.2016-05.2024-010 dengan koordinat  $7^{\circ} 42' 28,640''$  LS dan  $109^{\circ} 39' 12,633''$  BT yang terletak pada pematang sawah;
12. TK 33.05.05.2016-05.2024-010 dilanjutkan mengarah ke timur mengikuti pematang sawah sampai pada TK 33.05.05.2016-05.2024-011 dengan koordinat  $7^{\circ} 42' 28,791''$  LS dan  $109^{\circ} 39' 16,474''$  BT yang terletak pada Saluran Irigasi Aliran Raliyem;

13. TK 33.05.05.2016-05.2024-011 dilanjutkan mengarah ke selatan mengikuti tepi sebelah barat Saluran Irigasi Aliran Raliyem sampai pada TK 33.05.05.2016-05.2024-012 dengan koordinat  $7^{\circ} 42' 35,484''$  LS dan  $109^{\circ} 39' 16,432''$  BT yang terletak pada pematang sawah;
  14. TK 33.05.05.2016-05.2024-012 dilanjutkan mengarah ke tenggara mengikuti pematang sawah sampai pada TK 33.05.05.2016-05.2024-013 dengan koordinat  $7^{\circ} 42' 38,366''$  LS dan  $109^{\circ} 39' 21,553''$  BT yang terletak pada pematang sawah;
  15. TK 33.05.05.2016-05.2024-013 dilanjutkan mengarah ke tenggara menyusuri as saluran irigasi sampai pada TK 33.05.05.2016-05.2024-014 dengan koordinat  $7^{\circ} 42' 39,884''$  LS dan  $109^{\circ} 39' 22,759''$  BT yang terletak pada saluran irigasi;
  16. TK 33.05.05.2016-05.2024-014 dilanjutkan mengarah ke selatan menyusuri as saluran irigasi sampai pada TK 33.05.05.2016-05.2024-015 dengan koordinat  $7^{\circ} 42' 44,805''$  LS dan  $109^{\circ} 39' 22,695''$  BT yang terletak pada saluran irigasi;
  17. TK 33.05.05.2016-05.2024-015 dilanjutkan mengarah ke timur menyusuri as saluran irigasi sampai pada TK 33.05.05.2016-05.2024-016 dengan koordinat  $7^{\circ} 42' 45,206''$  LS dan  $109^{\circ} 39' 25,253''$  BT yang terletak pada Jalan Wotgalih;
  18. TK 33.05.05.2016-05.2024-016 dilanjutkan mengarah ke timur mengikuti tepi sebelah utara Jalan Wotgalih sampai pada TK 33.05.05.2016-05.2024-017 dengan koordinat  $7^{\circ} 42' 45,868''$  LS dan  $109^{\circ} 39' 30,153''$  BT yang terletak pada Jalan Wotgalih; dan
  19. TK 33.05.05.2016-05.2024-017 dilanjutkan mengarah ke timur melewati kebun sampai pada TK 33.05.05.2016-05.2024-12.2001-000 dengan koordinat  $7^{\circ} 42' 45,612''$  LS dan  $109^{\circ} 39' 35,382''$  BT yang terletak pada simpul batas antara Desa Wotbuwono dan Desa Kedungwingangun Kecamatan Klirong dengan Desa Muktisari Kecamatan Kebumen Klirong.
- e. Penetapan Batas Desa pada segmen Desa Kedungwinangun dengan Desa Tambakagung Kecamatan Klirong adalah:
1. dimulai dari TK 33.05.05.2016-05.2017-05.2024-000 dengan koordinat  $7^{\circ} 42' 30,430''$  LS dan  $109^{\circ} 38' 56,275''$  BT yang merupakan simpul batas antara Desa Wotbuwono, Desa Tambakagung, dan Desa Kedungwinangun Kecamatan Klirong;
  2. dari TK 33.05.05.2016-05.2017-05.2024-000 dilanjutkan mengarah ke barat laut menyusuri as saluran drainase sampai pada TK 33.05.05.2023-05.2024-001 dengan koordinat  $7^{\circ} 42' 27,935''$  LS dan  $109^{\circ} 38' 53,973''$  BT yang terletak pada as saluran drainase;

3. TK 33.05.05.2023-05.2024-001 dilanjutkan mengarah ke barat daya menyusuri as saluran drainase sampai pada TK 33.05.05.2023-05.2024-002 dengan koordinat  $7^{\circ} 42' 28,505''$  LS dan  $109^{\circ} 38' 53,364''$  BT yang terletak pada as saluran drainase;
  4. TK 33.05.05.2023-05.2024-002 dilanjutkan mengarah ke barat menyusuri as saluran drainase sampai pada TK 33.05.05.2023-05.2024-003 dengan koordinat  $7^{\circ} 42' 28,293''$  LS dan  $109^{\circ} 38' 52,168''$  BT yang terletak pada as saluran drainase;
  5. TK 33.05.05.2023-05.2024-003 dilanjutkan mengarah ke barat daya menyusuri as saluran drainase sampai pada TK 33.05.05.2023-05.2024-004 dengan koordinat  $7^{\circ} 42' 29,366''$  LS dan  $109^{\circ} 38' 51,605''$  BT yang terletak pada as saluran drainase;
  6. TK 33.05.05.2023-05.2024-004 dilanjutkan mengarah ke barat menyusuri as saluran drainase sampai pada TK 33.05.05.2023-05.2024-005 dengan koordinat  $7^{\circ} 42' 29,259''$  LS dan  $109^{\circ} 38' 49,091''$  BT yang terletak pada as saluran drainase; dan
  7. TK 33.05.05.2023-05.2024-005 dilanjutkan mengarah ke barat laut menyusuri as saluran drainase sampai pada TK 33.05.05.2017-05.2023-05.2024-000 dengan koordinat  $7^{\circ} 42' 26,074''$  LS dan  $109^{\circ} 38' 47,065''$  BT yang terletak pada simpul batas antara Desa Tambakagung, Desa Podoluhur, dan Desa Kedungwinangun Kecamatan Klirong.
- f. Penetapan Batas Desa pada segmen Desa Kedungwinangun dengan Desa Podoluhur Kecamatan Klirong adalah:
1. dimulai dari TK 33.05.05.2023-05.2024-13.2003-000 dengan koordinat  $7^{\circ} 41' 25,802''$  LS dan  $109^{\circ} 39' 4,713''$  BT yang merupakan simpul batas antara Desa Podoluhur dan Desa Kedungwinangun Kecamatan Klirong dengan Desa Kedawung Kecamatan Pejagoan;
  2. dari TK 33.05.05.2023-05.2024-13.2003-000 dilanjutkan mengarah ke selatan mengikuti batas kebun sampai pada TK 33.05.05.2023-05.2024-001 dengan koordinat  $7^{\circ} 41' 26,584''$  LS dan  $109^{\circ} 39' 4,399''$  BT yang terletak pada Jalan Desa Kedungwinangun-Podoluhur;
  3. TK 33.05.05.2023-05.2024-001 dilanjutkan mengarah ke selatan mengikuti samping rumah sampai pada TK 33.05.05.2023-05.2024-002 dengan koordinat  $7^{\circ} 41' 28,123''$  LS dan  $109^{\circ} 39' 4,030''$  BT yang terletak pada kebun bambu Yadi;
  4. TK 33.05.05.2023-05.2024-002 dilanjutkan mengarah ke selatan melewati kebun bambu Yadi sampai pada TK 33.05.05.2023-05.2024-003 dengan koordinat  $7^{\circ} 41' 29,357''$  LS dan  $109^{\circ} 39' 3,699''$  BT yang terletak pada patok belakang rumah;

5. TK 33.05.05.2023-05.2024-003 dilanjutkan mengarah ke barat daya mengikuti batas rumah sampai pada TK 33.05.05.2023-05.2024-004 dengan koordinat  $7^{\circ} 41' 29,660''$  LS dan  $109^{\circ} 39' 3,517''$  BT yang terletak pada tembok rumah Fauzan;
6. TK 33.05.05.2023-05.2024-004 dilanjutkan mengarah ke selatan mengikuti batas rumah sampai pada TK 33.05.05.2023-05.2024-005 dengan koordinat  $7^{\circ} 41' 30,797''$  LS dan  $109^{\circ} 39' 3,288''$  BT yang terletak pada saluran air;
7. TK 33.05.05.2023-05.2024-005 dilanjutkan mengarah ke selatan melewati pekarangan Rumah Aniroh sampai pada TK 33.05.05.2023-05.2024-006 dengan koordinat  $7^{\circ} 41' 31,050''$  LS dan  $109^{\circ} 39' 3,288''$  BT yang terletak pada pekarangan rumah Aniroh;
8. TK 33.05.05.2023-05.2024-006 dilanjutkan mengarah ke selatan melewati kebun bambu Sodiman sampai pada TK 33.05.05.2023-05.2024-007 dengan koordinat  $7^{\circ} 41' 31,415''$  LS dan  $109^{\circ} 39' 3,250''$  BT yang terletak pada kebun bambu Sodiman;
9. TK 33.05.05.2023-05.2024-007 dilanjutkan mengarah ke selatan mengikuti samping Rumah Kyai Mukhtar sampai pada TK 33.05.05.2023-05.2024-008 dengan koordinat  $7^{\circ} 41' 31,837''$  LS dan  $109^{\circ} 39' 3,179''$  BT yang terletak pada samping Rumah Kyai Mukhtar;
10. TK 33.05.05.2023-05.2024-008 dilanjutkan mengarah ke barat daya melewati Jalan Desa Kedungwinangun-Podoluhur sampai pada TK 33.05.05.2023-05.2024-009 dengan koordinat  $7^{\circ} 41' 32,506''$  LS dan  $109^{\circ} 39' 2,908''$  BT yang terletak pada Jalan Desa Kedungwinangun-Podoluhur;
11. TK 33.05.05.2023-05.2024-009 dilanjutkan mengarah ke selatan melewati samping rumah sampai pada TK 33.05.05.2023-05.2024-010 dengan koordinat  $7^{\circ} 41' 32,923''$  LS dan  $109^{\circ} 39' 2,848''$  BT yang terletak pada samping rumah;
12. TK 33.05.05.2023-05.2024-010 dilanjutkan mengarah ke selatan melewati kebun sampai pada TK 33.05.05.2023-05.2024-011 dengan koordinat  $7^{\circ} 41' 33,538''$  LS dan  $109^{\circ} 39' 2,680''$  BT yang terletak pada tepi kebun;
13. TK 33.05.05.2023-05.2024-011 dilanjutkan mengarah ke barat daya melewati sawah sampai pada TK 33.05.05.2023-05.2024-012 dengan koordinat  $7^{\circ} 41' 34,327''$  LS dan  $109^{\circ} 39' 2,454''$  BT yang terletak pada pematang sawah;

14. TK 33.05.05.2023-05.2024-012 dilanjutkan mengarah ke barat daya mengikuti pematang sawah sampai pada TK 33.05.05.2023-05.2024-013 dengan koordinat  $7^{\circ} 41' 36,127''$  LS dan  $109^{\circ} 39' 1,973''$  BT yang terletak pada pematang sawah;
15. TK 33.05.05.2023-05.2024-013 dilanjutkan mengarah ke barat mengikuti pematang sawah sampai pada TK 33.05.05.2023-05.2024-014 dengan koordinat  $7^{\circ} 41' 36,173''$  LS dan  $109^{\circ} 39' 1,511''$  BT yang terletak pada pematang sawah;
16. TK 33.05.05.2023-05.2024-014 dilanjutkan mengarah ke barat daya mengikuti pematang sawah sampai pada TK 33.05.05.2023-05.2024-015 dengan koordinat  $7^{\circ} 41' 38,763''$  LS dan  $109^{\circ} 39' 0,488''$  BT yang terletak pada pematang sawah;
17. TK 33.05.05.2023-05.2024-015 dilanjutkan mengarah ke selatan melewati jalan sawah sampai pada TK 33.05.05.2023-05.2024-016 dengan koordinat  $7^{\circ} 41' 39,057''$  LS dan  $109^{\circ} 39' 0,431''$  BT yang terletak pada pematang sawah;
18. TK 33.05.05.2023-05.2024-016 dilanjutkan mengarah ke selatan mengikuti pematang sawah sampai pada TK 33.05.05.2023-05.2024-017 dengan koordinat  $7^{\circ} 41' 49,612''$  LS dan  $109^{\circ} 38' 57,170''$  BT yang terletak pada pematang sawah;
19. TK 33.05.05.2023-05.2024-017 dilanjutkan mengarah ke barat mengikuti pematang sawah sampai pada TK 33.05.05.2023-05.2024-018 dengan koordinat  $7^{\circ} 41' 49,623''$  LS dan  $109^{\circ} 38' 56,806''$  BT yang terletak pada pematang sawah;
20. TK 33.05.05.2023-05.2024-018 dilanjutkan mengarah ke selatan mengikuti pematang sawah sampai pada TK 33.05.05.2023-05.2024-019 dengan koordinat  $7^{\circ} 41' 52,232''$  LS dan  $109^{\circ} 38' 56,252''$  BT yang terletak pada tiang listrik;
21. TK 33.05.05.2023-05.2024-019 dilanjutkan mengarah ke barat daya melewati Jalan Kebumen Raya sampai pada TK 33.05.05.2023-05.2024-020 dengan koordinat  $7^{\circ} 41' 52,796''$  LS dan  $109^{\circ} 38' 56,075''$  BT yang terletak pada tepi Jalan Kebumen Raya;
22. TK 33.05.05.2023-05.2024-020 dilanjutkan mengarah ke selatan menyusuri saluran air sampai pada TK 33.05.05.2023-05.2024-021 dengan koordinat  $7^{\circ} 41' 54,033''$  LS dan  $109^{\circ} 38' 55,912''$  BT yang terletak pada tembok;

23. TK 33.05.05.2023-05.2024-021 dilanjutkan mengarah ke selatan mengikuti tembok sampai pada TK 33.05.05.2023-05.2024-022 dengan koordinat  $7^{\circ} 41' 55,386''$  LS dan  $109^{\circ} 38' 55,703''$  BT yang terletak pada pematang sawah;
24. TK 33.05.05.2023-05.2024-022 dilanjutkan mengarah ke selatan mengikuti pematang sawah sampai pada TK 33.05.05.2023-05.2024-023 dengan koordinat  $7^{\circ} 41' 57,408''$  LS dan  $109^{\circ} 38' 55,226''$  BT yang terletak pada pematang sawah;
25. TK 33.05.05.2023-05.2024-023 dilanjutkan mengarah ke barat daya mengikuti pematang sawah sampai pada TK 33.05.05.2023-05.2024-024 dengan koordinat  $7^{\circ} 41' 59,839''$  LS dan  $109^{\circ} 38' 53,760''$  BT yang terletak pada pematang sawah;
26. TK 33.05.05.2023-05.2024-024 dilanjutkan mengarah ke barat mengikuti pematang sawah sampai pada TK 33.05.05.2023-05.2024-025 dengan koordinat  $7^{\circ} 41' 59,764''$  LS dan  $109^{\circ} 38' 53,406''$  BT yang terletak pada pematang sawah;
27. TK 33.05.05.2023-05.2024-025 dilanjutkan mengarah ke selatan mengikuti pematang sawah sampai pada TK 33.05.05.2023-05.2024-026 dengan koordinat  $7^{\circ} 42' 17,309''$  LS dan  $109^{\circ} 38' 48,515''$  BT yang terletak pada tepi Jalan Dorowati;
28. TK 33.05.05.2023-05.2024-026 dilanjutkan mengarah ke barat daya melewati Jalan Dorowati sampai pada TK 33.05.05.2023-05.2024-027 dengan koordinat  $7^{\circ} 42' 17,574''$  LS dan  $109^{\circ} 38' 48,410''$  BT yang terletak pada pagar tanaman;
29. TK 33.05.05.2023-05.2024-027 dilanjutkan mengarah ke barat daya mengikuti pagar tanaman sampai pada TK 33.05.05.2023-05.2024-028 dengan koordinat  $7^{\circ} 42' 22,241''$  LS dan  $109^{\circ} 38' 47,609''$  BT yang terletak pada saluran air;
30. TK 33.05.05.2023-05.2024-028 dilanjutkan mengarah ke barat menyusuri saluran air sampai pada TK 33.05.05.2023-05.2024-029 dengan koordinat  $7^{\circ} 42' 22,267''$  LS dan  $109^{\circ} 38' 47,385''$  BT yang terletak pada saluran air;
31. TK 33.05.05.2023-05.2024-029 dilanjutkan mengarah ke barat daya menyusuri saluran air sampai pada TK 33.05.05.2023-05.2024-030 dengan koordinat  $7^{\circ} 42' 23,106''$  LS dan  $109^{\circ} 38' 46,657''$  BT yang terletak pada saluran air;

32. TK 33.05.05.2023-05.2024-030 dilanjutkan mengarah ke selatan menyusuri saluran air sampai pada TK 33.05.05.2023-05.2024-031 dengan koordinat 7° 42' 24,359" LS dan 109° 38' 46,497" BT yang terletak pada tembok rumah;
33. TK 33.05.05.2023-05.2024-031 dilanjutkan mengarah ke selatan menyusuri saluran air samping rumah sampai pada TK 33.05.05.2023-05.2024-032 dengan koordinat 7° 42' 25,505" LS dan 109° 38' 46,700" BT yang terletak pada pekarangan rumah;
34. TK 33.05.05.2023-05.2024-032 dilanjutkan mengarah ke tenggara menyusuri saluran air sampai pada TK 33.05.05.2023-05.2024-033 dengan koordinat 7° 42' 25,698" LS dan 109° 38' 46,776" BT yang terletak pada tepi jalan;
35. TK 33.05.05.2023-05.2024-033 dilanjutkan mengarah ke tenggara melewati jalan sampai pada TK 33.05.05.2023-05.2024-034 dengan koordinat 7° 42' 25,948" LS dan 109° 38' 46,948" BT yang terletak pada saluran air; dan
36. TK 33.05.05.2023-05.2024-034 dilanjutkan mengarah ke tenggara menyusuri saluran air sampai pada TK 33.05.05.2017-05.2023-05.2024-000 dengan koordinat 7° 42' 26,074" LS dan 109° 38' 47,065" BT yang terletak pada simpul batas antara Desa Tambakagung, Desa Podoluhur, dan Desa Kedungwinangun Kecamatan Klirong.

#### Bagian Keduapuluh Lima

#### Peta Batas Desa

#### Pasal 52

- a. Peta Batas Desa di Kecamatan Klirong sebagaimana dimaksud dalam Pasal 5, Pasal 7, Pasal 9, Pasal 11, Pasal 13, Pasal 15, Pasal 17, Pasal 19, Pasal 21, Pasal 23, Pasal 25, Pasal 27, Pasal 29, Pasal 31, Pasal 33, Pasal 35, Pasal 37, Pasal 39, Pasal 41, Pasal 43, Pasal 45, Pasal 47, Pasal 49, dan Pasal 51 tercantum dalam Lampiran I sampai dengan Lampiran XXIV yang merupakan bagian tidak terpisahkan dari Peraturan Bupati ini; dan
- b. Besar skala pada Peta Batas Desa terhadap masing-masing Desa tercantum dalam Lampiran I sampai dengan Lampiran XXIV yang merupakan bagian tidak terpisahkan dari Peraturan Bupati ini.

BAB III  
KETENTUAN PENUTUP

Pasal 53

Peraturan Bupati ini mulai berlaku pada tanggal diundangkan.

Agar setiap orang dapat mengetahuinya, memerintahkan pengundangan Peraturan Bupati ini dengan penempatannya dalam Berita Daerah Kabupaten Kebumen.

Ditetapkan di Kebumen  
pada tanggal 17 Februari 2025  
BUPATI KEBUMEN,  
ttd.  
ARIF SUGIYANTO

Diundangkan di Kebumen  
pada tanggal 17 Februari 2025  
SEKRETARIS DAERAH  
KABUPATEN KEBUMEN,  
ttd.  
EDI RIAN TO

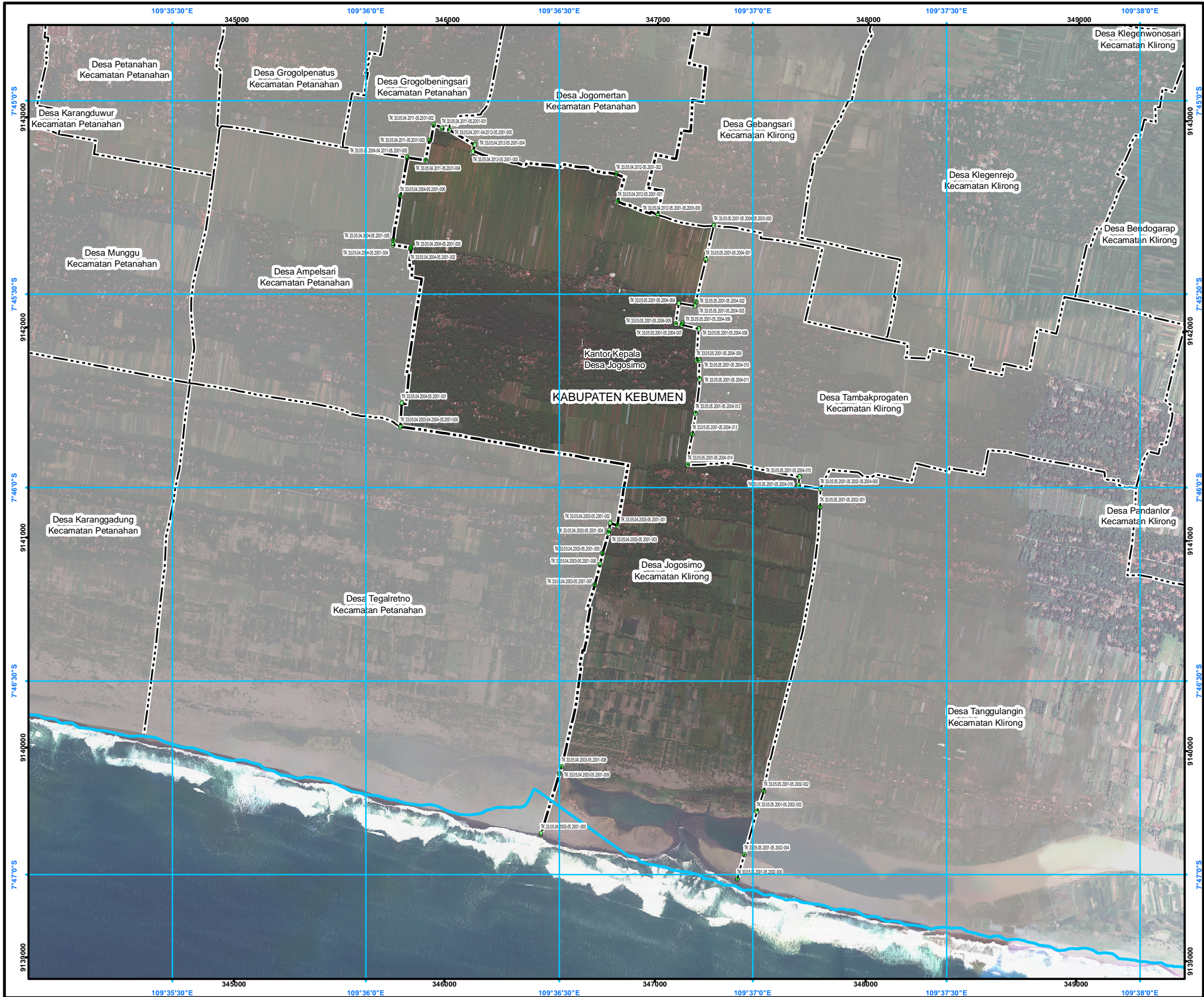
BERITA DAERAH KABUPATEN KEBUMEN TAHUN 2025 NOMOR 11

Salinan sesuai dengan aslinya  
KEPALA BAGIAN HUKUM  
SEKRETARIAT DAERAH KABUPATEN KEBUMEN,  
ttd.

AKHMAD HARUN, S.H.  
Pembina Tk. I  
NIP 19690809 199803 1 006

LAMPIRAN I  
PERATURAN BUPATI KEBUMEN  
NOMOR 11 TAHUN 2025  
TENTANG  
PENETAPAN DAN PENEGASAN BATAS DESA DI KECAMATAN KLIRONG

PETA BATAS DESA JOGOSIMO KECAMATAN KLIRONG



PETA BATAS DESA

Kode Wilayah : 33.05.05.2001  
**DESA JOGOSIMO**  
KECAMATAN KLIRONG  
KABUPATEN KEBUMEN  
PROVINSI JAWA TENGAH

U  
+  
SKALA 1:20.000  
0 50 100 200 300 400  
Meter

PETUNJUK LETAK PETA

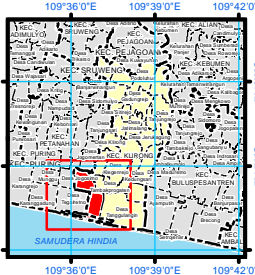
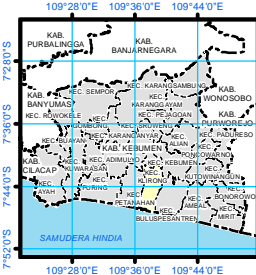


DIAGRAM LOKASI



Sistem Proyeksi : Transverse Mercator  
Sistem Grid : Grid Geografi dan Grid Universal Transverse Mercator  
Datum Horizontal : SRGI 2013



DIBUAT DAN DITERBITKAN OLEH:  
PEMERINTAH KABUPATEN KEBUMEN  
Jl. HM Sarbini No.22, Kebumen, Bumirejo, Kec. Kebumen,  
Kabupaten Kebumen, Jawa Tengah  
Email: [dispermades@kebumenkab.go.id](mailto:dispermades@kebumenkab.go.id) Telp. (0287) 381662  
© Copyright 2024, All Rights Reserved.

© Hak cipta dilindungi oleh Undang-Undang Republik Indonesia

KETERANGAN

- Titik Kartometrik
- Facilitas Umum dan Bangunan Lainnya
- Garis Pantai
- Batas Kabupaten/Kota
- Batas Kecamatan
- Batas Desa/Kelurahan

Daftar Titik Kartometrik

NO	TITIK KARTOMETRIK	KOORDINAT GEODASIS		KOORDINAT UTM	
		LONGITUD	BURJUD	X (E)	Y (N)
1	TK 33.05.05.2001-05.2004-001	7°45'34.877"	105°21'24.871"	34772277	91421315
2	TK 33.05.05.2001-05.2004-002	7°45'31.222"	105°21'15.029"	34783434	91431514
3	TK 33.05.05.2001-05.2004-003	7°45'31.816"	105°21'15.029"	34778778	91421319
4	TK 33.05.05.2001-05.2004-004	7°45'31.816"	105°21'15.029"	34778778	91421319
5	TK 33.05.05.2001-05.2004-005	7°45'34.877"	105°21'24.871"	34787855	91426206
6	TK 33.05.05.2001-05.2004-006	7°45'34.877"	105°21'24.871"	34787855	91426206
7	TK 33.05.05.2001-05.2004-007	7°45'34.877"	105°21'24.871"	34787855	91426206
8	TK 33.05.05.2001-05.2004-008	7°45'34.877"	105°21'24.871"	34787855	91426206
9	TK 33.05.05.2001-05.2004-009	7°45'34.877"	105°21'24.871"	34787855	91426206
10	TK 33.05.05.2001-05.2004-010	7°45'34.877"	105°21'24.871"	34787855	91426206
11	TK 33.05.05.2001-05.2004-011	7°45'34.877"	105°21'24.871"	34787855	91426206
12	TK 33.05.05.2001-05.2004-012	7°45'34.877"	105°21'24.871"	34787855	91426206
13	TK 33.05.05.2001-05.2004-013	7°45'34.877"	105°21'24.871"	34787855	91426206
14	TK 33.05.05.2001-05.2004-014	7°45'34.877"	105°21'24.871"	34787855	91426206
15	TK 33.05.05.2001-05.2004-015	7°45'34.877"	105°21'24.871"	34787855	91426206
16	TK 33.05.05.2001-05.2004-016	7°45'34.877"	105°21'24.871"	34787855	91426206
17	TK 33.05.05.2001-05.2004-017	7°45'34.877"	105°21'24.871"	34787855	91426206
18	TK 33.05.05.2001-05.2004-018	7°45'34.877"	105°21'24.871"	34787855	91426206
19	TK 33.05.05.2001-05.2004-019	7°45'34.877"	105°21'24.871"	34787855	91426206
20	TK 33.05.05.2001-05.2004-020	7°45'34.877"	105°21'24.871"	34787855	91426206
21	TK 33.05.05.2001-05.2004-021	7°45'34.877"	105°21'24.871"	34787855	91426206
22	TK 33.05.05.2001-05.2004-022	7°45'34.877"	105°21'24.871"	34787855	91426206
23	TK 33.05.05.2001-05.2004-023	7°45'34.877"	105°21'24.871"	34787855	91426206
24	TK 33.05.05.2001-05.2004-024	7°45'34.877"	105°21'24.871"	34787855	91426206
25	TK 33.05.05.2001-05.2004-025	7°45'34.877"	105°21'24.871"	34787855	91426206
26	TK 33.05.05.2001-05.2004-026	7°45'34.877"	105°21'24.871"	34787855	91426206
27	TK 33.05.05.2001-05.2004-027	7°45'34.877"	105°21'24.871"	34787855	91426206
28	TK 33.05.05.2001-05.2004-028	7°45'34.877"	105°21'24.871"	34787855	91426206
29	TK 33.05.05.2001-05.2004-029	7°45'34.877"	105°21'24.871"	34787855	91426206
30	TK 33.05.05.2001-05.2004-030	7°45'34.877"	105°21'24.871"	34787855	91426206
31	TK 33.05.05.2001-05.2004-031	7°45'34.877"	105°21'24.871"	34787855	91426206
32	TK 33.05.05.2001-05.2004-032	7°45'34.877"	105°21'24.871"	34787855	91426206
33	TK 33.05.05.2001-05.2004-033	7°45'34.877"	105°21'24.871"	34787855	91426206
34	TK 33.05.05.2001-05.2004-034	7°45'34.877"	105°21'24.871"	34787855	91426206
35	TK 33.05.05.2001-05.2004-035	7°45'34.877"	105°21'24.871"	34787855	91426206
36	TK 33.05.05.2001-05.2004-036	7°45'34.877"	105°21'24.871"	34787855	91426206
37	TK 33.05.05.2001-05.2004-037	7°45'34.877"	105°21'24.871"	34787855	91426206
38	TK 33.05.05.2001-05.2004-038	7°45'34.877"	105°21'24.871"	34787855	91426206
39	TK 33.05.05.2001-05.2004-039	7°45'34.877"	105°21'24.871"	34787855	91426206
40	TK 33.05.05.2001-05.2004-040	7°45'34.877"	105°21'24.871"	34787855	91426206
41	TK 33.05.05.2001-05.2004-041	7°45'34.877"	105°21'24.871"	34787855	91426206
42	TK 33.05.05.2001-05.2004-042	7°45'34.877"	105°21'24.871"	34787855	91426206
43	TK 33.05.05.2001-05.2004-043	7°45'34.877"	105°21'24.871"	34787855	91426206
44	TK 33.05.05.2001-05.2004-044	7°45'34.877"	105°21'24.871"	34787855	91426206
45	TK 33.05.05.2001-05.2004-045	7°45'34.877"	105°21'24.871"	34787855	91426206
46	TK 33.05.05.2001-05.2004-046	7°45'34.877"	105°21'24.871"	34787855	91426206
47	TK 33.05.05.2001-05.2004-047	7°45'34.877"	105°21'24.871"	34787855	91426206
48	TK 33.05.05.2001-05.2004-048	7°45'34.877"	105°21'24.871"	34787855	91426206
49	TK 33.05.05.2001-05.2004-049	7°45'34.877"	105°21'24.871"	34787855	91426206
50	TK 33.05.05.2001-05.2004-050	7°45'34.877"	105°21'24.871"	34787855	91426206
51	TK 33.05.05.2001-05.2004-051	7°45'34.877"	105°21'24.871"	34787855	91426206

Sumber Peta : - Citra Tegak Satelit Resolusi Sangat Tinggi Tahun Akuisisi 2013-2015 dengan resolusi spasial 0.5 meter – Badan Informasi Geospasial  
- Data batas wilayah administrasi desa/kelurahan hasil kegiatan Penetapan dan Penegasan Batas Desa Kabupaten Kebumen Tahun 2023-2024  
- Data batas desa/kelurahan hasil delineasi secara kartometrik tanpa kesepakatan tahun 2019 - Pusat Pemetaan Batas Wilayah  
- Data batas wilayah administrasi kabupaten/kota  
- Data Garis Pantai Indonesia Skala 1:25.000 Tahun 2022 – Badan Informasi Geospasial

Riwayat Peta : Peta ini dibuat berdasarkan hasil penggambaran batas yang dilakukan dengan kesepakatan antar Kepala Desa / Lurah dan diketahui oleh Tim Penetapan dan Penegasan Batas Desa tingkat Kabupaten Kebumen


BUPATI KEBUMEN,

tdt.

ARIF SUGIYANTO

LAMPIRAN II  
PERATURAN BUPATI KEBUMEN  
NOMOR 11 TAHUN 2025  
TENTANG  
PENETAPAN DAN PENEGASAN BATAS DESA DI KECAMATAN KLIRONG

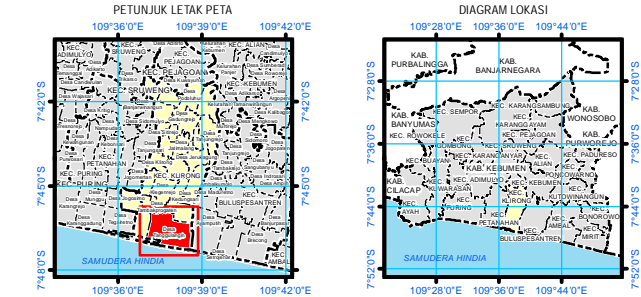
PETA BATAS DESA TANGGULANGIN KECAMATAN KLIRONG



PETA BATAS DESA

Kode Wilayah : 33.05.05.2002  
DESA TANGGULANGIN  
KECAMATAN KLIRONG  
KABUPATEN KEBUMEN  
PROVINSI JAWA TENGAH

SKALA 1:14.000



Sistem Proyeksi : Transverse Mercator  
Sistem Grid : Grid Geografi dan Grid Universal Transverse Mercator  
Datum Horizontal : SRGI 2013

DIBUAT DAN DITERBITKAN OLEH:  
PEMERINTAH KABUPATEN KEBUMEN  
Jl. HM Sarbini No.22, Kebumen, Bumirejo, Kec. Kebumen,  
Kabupaten Kebumen, Jawa Tengah  
Email: [dispermades@kebumenkab.go.id](mailto:dispermades@kebumenkab.go.id) Telp. (0287) 381662  
© Copyright 2024, All Rights Reserved.

KETERANGAN  
Titik Kartometrik  
Fasilitas Umum dan Bangunan Lainnya  
Garis Pantai  
Batas Kabupaten/Kota  
Batas Kecamatan  
Batas Desa/Kelurahan

NO	TITIK KARTOMETRIK	KOORDINAT GEOGRASIS		KOORDINAT UTM	
		LINTANG	Bujur	X (M)	Y (M)
1	TK 33.05.05.2002-05.2003-06.2001-000	7° 46' 20.680" LS	109° 38' 38.101" BT	350465,51	9140622,98
2	TK 33.05.05.2002-06.2001-001	7° 46' 36.602" LS	109° 38' 37.739" BT	350455,96	9140133,85
3	TK 33.05.05.2002-06.2001-002	7° 46' 36.363" LS	109° 38' 40.517" BT	350541,07	9140141,47
4	TK 33.05.05.2002-06.2001-003	7° 46' 45.286" LS	109° 38' 39.667" BT	350515,90	9139867,30
5	TK 33.05.05.2002-06.2001-004	7° 46' 56.257" LS	109° 38' 38.622" BT	350484,95	9139530,20
6	TK 33.05.05.2002-06.2001-005	7° 47' 9.352" LS	109° 38' 37.104" BT	350439,74	9139127,82
7	TK 33.05.05.2002-06.2001-000	7° 47' 19.324" LS	109° 38' 35.507" BT	350391,80	9138821,35
8	TK 33.05.05.2002-05.2004-001	7° 45' 57.252" LS	109° 37' 11.892" BT	347822,04	9141334,08
9	TK 33.05.05.2002-05.2004-002	7° 45' 58.003" LS	109° 37' 35.705" BT	348551,69	9141313,36
10	TK 33.05.05.2002-05.2004-003	7° 45' 57.592" LS	109° 37' 54.505" BT	349127,62	9141327,87
11	TK 33.05.05.2002-05.2004-004	7° 45' 57.805" LS	109° 37' 54.520" BT	349128,10	9141321,32
12	TK 33.05.05.2002-05.2002-001	7° 46' 3.030" LS	109° 37' 10.415" BT	347777,37	9141156,43
13	TK 33.05.05.2001-05.2002-002	7° 46' 47.135" LS	109° 37' 1.660" BT	347513,57	9139800,79
14	TK 33.05.05.2001-05.2002-003	7° 46' 50.272" LS	109° 37' 0.599" BT	347481,38	9139704,34
15	TK 33.05.05.2002-05.2003-05.2004-000	7° 46' 0.179" LS	109° 37' 59.373" BT	349277,00	9141248,86
16	TK 33.05.05.2001-05.2002-05.2004-000	7° 46' 0.181" LS	109° 37' 10.449" BT	347778,12	9141243,95
17	TK 33.05.05.2002-05.2003-001	7° 46' 20.454" LS	109° 38' 35.047" BT	350371,92	9140629,62
18	TK 33.05.05.2002-05.2003-002	7° 46' 19.539" LS	109° 38' 34.916" BT	350367,81	9140657,70
19	TK 33.05.05.2002-05.2003-003	7° 46' 17.987" LS	109° 38' 26.970" BT	350124,23	9140704,61
20	TK 33.05.05.2002-05.2003-004	7° 46' 18.044" LS	109° 38' 25.535" BT	350080,27	9140702,71
21	TK 33.05.05.2002-05.2003-005	7° 46' 15.987" LS	109° 38' 14.337" BT	349737,01	9140764,79
22	TK 33.05.05.2002-05.2003-006	7° 46' 15.501" LS	109° 38' 12.717" BT	349687,33	9140779,55
23	TK 33.05.05.2002-05.2003-007	7° 46' 15.896" LS	109° 38' 10.302" BT	349613,39	9140767,17
24	TK 33.05.05.2002-05.2003-008	7° 46' 13.605" LS	109° 37' 58.020" BT	349236,89	9140836,33
25	TK 33.05.05.2001-05.2002-004	7° 46' 56.914" LS	109° 36' 58.663" BT	347422,76	9139500,11
26	TK 33.05.05.2001-05.2002-000	7° 47' 0.704" LS	109° 36' 57.541" BT	347388,77	9139383,56

Sumber Peta : Citra Tegak Satelit Resolusi Sangat Tinggi Tahun Akuisisi 2013-2015 dengan resolusi spasial 0.5 meter – Badan Informasi Geospasial  
- Data batas wilayah administrasi desa/kelurahan hasil kegiatan Penetapan dan Penegasan Batas Desa Kabupaten Kebumen Tahun 2023-2024  
- Data batas desa/kelurahan hasil delineasi secara kartometrik tanpa kesepakatan tahun 2019 - Pusat Pemetaan Batas Wilayah  
- Data batas wilayah administrasi kabupaten/kota  
- Data Garis Pantai Indonesia Skala 1:25.000 Tahun 2022 – Badan Informasi Geospasial  
Riwayat Peta : Peta ini dibuat berdasarkan hasil penggambaran batas yang dilakukan dengan kesepakatan antar Kepala Desa / Lurah dan diketahui oleh Tim Penetapan dan Penegasan Batas Desa tingkat Kabupaten Kebumen

BUPATI KEBUMEN,  
ttd.  
ARIF SUGIYANTO

## PETA BATAS DESA PANDANLOR KECAMATAN KLIRONG

**DESA PANDANLOR**

U SKALA 1:8.000



© Hak cipta dilindungi oleh Undang-Undang Republik Indonesia

 Titik Kartometrik  
 Fasilitas Umum dan Bangunan Lainnya

### Daftar Titik Kartometrik

Sumber Peta :  
 - Citra Tegak Satelit Resolusi Sangat Tinggi Tahun Akuisisi 2013-2015 dengan resolusi spasial 0.5 meter – Badan Informasi Geospasial  
 - Citra Satelit Resolusi Tinggi (Google Online Service Map) Tahun Unduh 2022  
 - Data batas wilayah administrasi desa/kelurahan hasil kegiatan Penetapan dan Penegasan Batas Desa Kabupaten Kebumen Tahun 2023  
 - Data batas desa/kelurahan hasil delineasi secara kartometrik tanpa kesepakatan tahun 2019 - Pusat Pemetaan Batas Wilayah  
 - Data batas wilayah administrasi kabupaten/kota

Riwayat Peta : Peta ini dibuat berdasarkan hasil penggambaran batas yang dilakukan dengan kesepakatan antar Kepala Desa / Lurah dan diketahui oleh Tim Penetapan dan Penegasan Batas Desa tingkat Kabupaten Kebumen

ttd.

ARIF SUGIYANTO

## PETA BATAS DESA TAMBAKPROGATEN KECAMATAN KLIRONG

**DESA TAMBAKPROGATEN**

© Hak cipta dilindungi oleh Undang-Undang Republik Indonesia

----- Batas Kabupaten/Kota  
----- Batas Kecamatan  
----- Batas Desa/Kelurahan

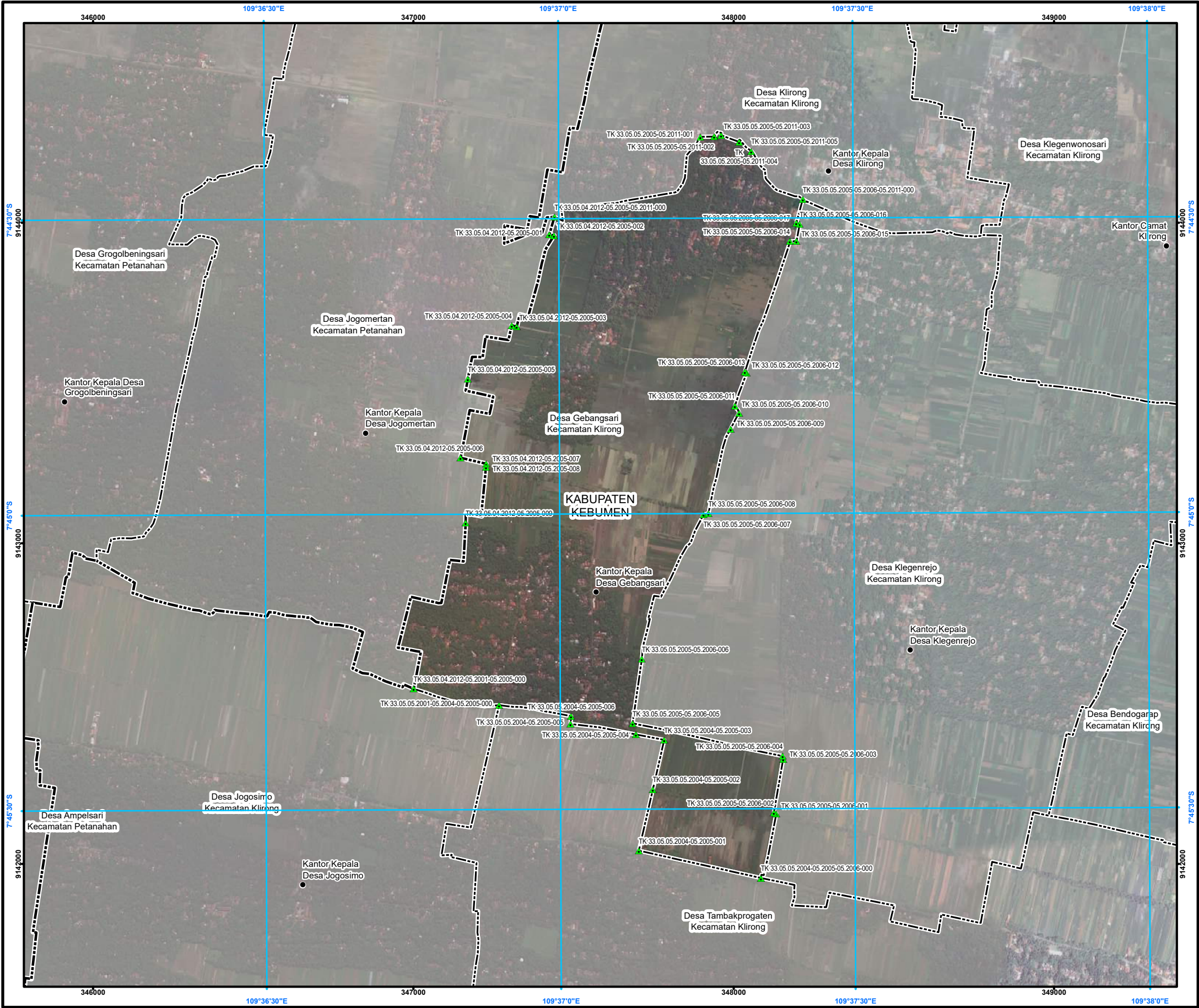
NO	TATTUMETRIK	KOORDINAT GEOGRAFS		KOORDINAT TIME
		LINTANG	Bujur	
1	30.33.05.05.2003.05.05.004	37 43 26.217	101 52 32.227	37783.64
2	30.33.05.05.2003.05.05.004	37 43 26.217	101 52 32.227	37783.64
3	30.33.05.05.2003.05.05.004	37 43 26.217	101 52 32.227	37783.64
4	30.33.05.05.2003.05.05.004	37 43 26.217	101 52 32.227	37783.64
5	30.33.05.05.2003.05.05.004	37 43 26.217	101 52 32.227	37783.64
6	30.33.05.05.2003.05.05.004	37 43 26.217	101 52 32.227	37783.64
7	30.33.05.05.2003.05.05.007	37 43 38.723	101 50 36.499	37787.05
8	30.33.05.05.2003.05.05.007	37 43 38.723	101 50 36.499	37787.05
9	30.33.05.05.2003.05.05.007	37 43 38.723	101 50 36.499	37787.05
10	30.33.05.05.2003.05.05.007	37 43 38.723	101 50 36.499	37787.05
11	30.33.05.05.2003.05.05.009	37 44 30.308	101 50 31.244	37781.96
12	30.33.05.05.2003.05.05.009	37 44 30.308	101 50 31.244	37781.96
13	30.33.05.05.2003.05.05.010	37 45 40.388	101 50 31.244	37781.96
14	30.33.05.05.2003.05.05.010	37 45 40.388	101 50 31.244	37781.96
15	30.33.05.05.2003.05.05.012	37 46 50.388	101 51 12.211	37784.54
16	30.33.05.05.2003.05.05.012	37 46 50.388	101 51 12.211	37784.54
17	30.33.05.05.2003.05.05.014	37 48 50.387	101 51 12.211	37784.54
18	30.33.05.05.2003.05.05.014	37 48 50.387	101 51 12.211	37784.54
19	30.33.05.05.2003.05.05.016	37 49 56.494	101 50 49.897	37747.61
20	30.33.05.05.2003.05.05.016	37 49 56.494	101 50 49.897	37747.61
21	30.33.05.05.2003.05.05.018	37 50 56.494	101 50 49.897	37747.61
22	30.33.05.05.2003.05.05.018	37 50 56.494	101 50 49.897	37747.61
23	30.33.05.05.2003.05.05.020	37 51 56.494	101 50 49.897	37747.61
24	30.33.05.05.2003.05.05.020	37 51 56.494	101 50 49.897	37747.61
25	30.33.05.05.2003.05.05.022	37 52 56.494	101 50 49.897	37747.61
26	30.33.05.05.2003.05.05.022	37 52 56.494	101 50 49.897	37747.61
27	30.33.05.05.2003.05.05.024	37 53 56.494	101 50 49.897	37747.61
28	30.33.05.05.2003.05.05.024	37 53 56.494	101 50 49.897	37747.61
29	30.33.05.05.2003.05.05.026	37 54 56.494	101 50 49.897	37747.61
30	30.33.05.05.2003.05.05.026	37 54 56.494	101 50 49.897	37747.61
31	30.33.05.05.2003.05.05.028	37 55 56.494	101 50 49.897	37747.61
32	30.33.05.05.2003.05.05.028	37 55 56.494	101 50 49.897	37747.61
33	30.33.05.05.2003.05.05.030	37 56 56.494	101 50 49.897	37747.61
34	30.33.05.05.2003.05.05.030	37 56 56.494	101 50 49.897	37747.61
35	30.33.05.05.2003.05.05.032	37 57 56.494	101 50 49.897	37747.61
36	30.33.05.05.2003.05.05.032	37 57 56.494	101 50 49.897	37747.61
37	30.33.05.05.2003.05.05.034	37 58 56.494	101 50 49.897	37747.61
38	30.33.05.05.2003.05.05.034	37 58 56.494	101 50 49.897	37747.61
39	30.33.05.05.2003.05.05.036	37 59 56.494	101 50 49.897	37747.61
40	30.33.05.05.2003.05.05.036	37 59 56.494	101 50 49.897	37747.61
41	30.33.05.05.2003.05.05.038	37 60 56.494	101 50 49.897	37747.61
42	30.33.05.05.2003.05.05.038	37 60 56.494	101 50 49.897	37747.61
43	30.33.05.05.2003.05.05.040	37 61 56.494	101 50 49.897	37747.61
44	30.33.05.05.2003.05.05.040	37 61 56.494	101 50 49.897	37747.61

Riwayat Peta : Peta ini dibuat berdasarkan hasil penggambaran batas yang dilakukan dengan kesepakatan antar Kepala Desa / Lurah dan diketahui oleh Tim Penetapan dan Penegasan Batas Desa tingkat Kabupaten Kebumen

**ARIF SUGIYANTO**

LAMPIRAN V  
PERATURAN BUPATI KEBUMEN  
NOMOR 11 TAHUN 2025  
TENTANG  
PENETAPAN DAN PENEGASAN BATAS DESA DI KECAMATAN KLIRONG

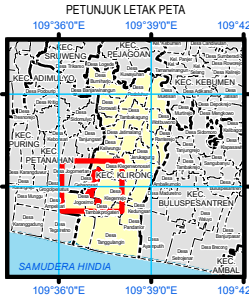
PETA BATAS DESA GEBANGSARI KECAMATAN KLIRONG



PETA BATAS DESA

Kode Wilayah : 33.05.05.2005  
**DESA GEBANGSARI**  
KECAMATAN KLIRONG  
KABUPATEN KEBUMEN  
PROVINSI JAWA TENGAH

U  
SKALA 1:13.000  
0 50 100 200 300 400  
Meter



Sistem Proyeksi : Transverse Mercator  
Sistem Grid : Grid Geografi dan Grid Universal Transverse Mercator  
Datum Horizontal : SRGI 2013



DIBUAT DAN DITERBITKAN OLEH:  
PEMERINTAH KABUPATEN KEBUMEN  
Jl. HM Sarbini No.22, Kebumen, Bumirejo, Kec. Kebumen,  
Kabupaten Kebumen, Jawa Tengah  
Email: [dispermades@kebumenkab.go.id](mailto:dispermades@kebumenkab.go.id) Telp. (0287) 381662  
© Copyright 2023, All Rights Reserved.

© Hak cipta dilindungi oleh Undang-Undang Republik Indonesia

KETERANGAN

- Titik Kartometrik
- Titik Umum dan Bangunan Lainnya
- Batas Kabupaten/Kota
- Batas Kecamatan
- Batas Desa/Kelurahan

Daftar Titik Kartometrik

NO	TITIK KARTOMETRIK	KOORDINAT GEOGRAFIS		KOORDINAT UTM	
		Lintang	Bujur	X (m)	Y (m)
1	TK 33.05.05.2005-05.2006-05.2011-000	7° 44' 28.104" LS	109° 37' 25.026" BT	348215.56	9144073.75
2	TK 33.05.05.2005-05.2006-001	7° 45' 30.496" LS	109° 37' 22.125" BT	348132.88	9142156.94
3	TK 33.05.05.2005-05.2006-002	7° 45' 30.399" LS	109° 37' 21.880" BT	348125.37	9142159.93
4	TK 33.05.05.2005-05.2006-003	7° 45' 24.966" LS	109° 37' 22.837" BT	348134.15	9142326.89
5	TK 33.05.05.2005-05.2006-004	7° 45' 24.667" LS	109° 37' 22.794" BT	348132.81	9142336.08
6	TK 33.05.05.2005-05.2006-005	7° 45' 21.274" LS	109° 37' 21.510" BT	347684.20	9142438.79
7	TK 33.05.05.2005-05.2006-006	7° 45' 14.754" LS	109° 37' 8.475" BT	347713.11	9142639.14
8	TK 33.05.05.2005-05.2006-007	7° 45' 0.079" LS	109° 37' 14.803" BT	347905.54	9143090.55
9	TK 33.05.05.2005-05.2006-008	7° 45' 0.011" LS	109° 37' 15.369" BT	347920.93	9143092.68
10	TK 33.05.05.2005-05.2006-009	7° 44' 51.417" LS	109° 37' 17.593" BT	347990.14	9143356.91
11	TK 33.05.05.2005-05.2006-010	7° 44' 49.806" LS	109° 37' 18.464" BT	348016.67	9143406.46
12	TK 33.05.05.2005-05.2006-011	7° 44' 49.049" LS	109° 37' 18.057" BT	348004.13	9143429.67
13	TK 33.05.05.2005-05.2006-012	7° 44' 45.715" LS	109° 37' 19.265" BT	348040.80	9143532.23
14	TK 33.05.05.2005-05.2006-014	7° 44' 32.387" LS	109° 37' 23.694" BT	348175.18	9143942.04
15	TK 33.05.05.2005-05.2006-015	7° 44' 32.371" LS	109° 37' 24.373" BT	348195.99	9143942.62
16	TK 33.05.05.2005-05.2006-016	7° 44' 30.633" LS	109° 37' 24.706" BT	348206.02	9143996.03
17	TK 33.05.05.2005-05.2006-017	7° 44' 30.536" LS	109° 37' 24.357" BT	348195.29	9143998.97
18	TK 33.05.05.2005-05.2006-013	7° 44' 45.611" LS	109° 37' 19.074" BT	348034.95	9143335.40
19	TK 33.05.04.2012-05.2001-05.2005-000	7° 45' 17.707" LS	109° 36' 45.221" BT	347000.95	9142546.12
20	TK 33.05.05.2005-05.2011-005	7° 44' 23.198" LS	109° 37' 19.787" BT	348054.54	9144223.92
21	TK 33.05.05.2005-05.2011-001	7° 44' 21.742" LS	109° 37' 14.604" BT	347895.60	9144268.13
22	TK 33.05.05.2005-05.2011-002	7° 44' 21.728" LS	109° 37' 16.019" BT	347938.69	9144268.69
23	TK 33.05.05.2005-05.2011-003	7° 44' 21.587" LS	109° 37' 16.728" BT	347960.66	9144273.10
24	TK 33.05.05.2005-05.2011-004	7° 44' 22.276" LS	109° 37' 18.554" BT	348016.68	9144252.14
25	TK 33.05.04.2012-05.2005-001	7° 44' 31.601" LS	109° 36' 59.191" BT	347424.35	9143963.76
26	TK 33.05.04.2012-05.2005-002	7° 44' 31.714" LS	109° 36' 59.677" BT	347439.27	9143966.33
27	TK 33.05.04.2012-05.2005-003	7° 44' 40.954" LS	109° 36' 55.834" BT	347322.45	9143676.13
28	TK 33.05.04.2012-05.2005-004	7° 44' 40.827" LS	109° 36' 55.339" BT	347307.27	9143679.98
29	TK 33.05.04.2012-05.2005-005	7° 44' 46.263" LS	109° 36' 50.841" BT	347170.01	9143512.56
30	TK 33.05.04.2012-05.2005-006	7° 44' 54.266" LS	109° 36' 50.078" BT	347147.41	9143266.63
31	TK 33.05.04.2012-05.2005-007	7° 44' 54.875" LS	109° 36' 52.688" BT	347227.46	9143248.19
32	TK 33.05.04.2012-05.2005-008	7° 44' 55.220" LS	109° 36' 52.654" BT	347226.43	9143237.59
33	TK 33.05.04.2012-05.2005-009	7° 45' 0.846" LS	109° 36' 50.565" BT	347163.00	9143064.58
34	TK 33.05.04.2012-05.2005-011-000	7° 44' 29.813" LS	109° 36' 59.723" BT	347440.48	9144015.72
35	TK 33.05.05.2004-05.2005-05.2006-000	7° 45' 37.035" LS	109° 37' 20.531" BT	348084.70	9141955.93
36	TK 33.05.05.2001-05.2004-05.2005-000	7° 45' 19.396" LS	109° 36' 53.914" BT	347267.48	9142495.10
37	TK 33.05.05.2004-05.2005-001	7° 45' 34.220" LS	109° 37' 8.103" BT	347703.65	9142041.16
38	TK 33.05.05.2004-05.2005-002	7° 45' 27.994" LS	109° 37' 9.557" BT	347747.58	9142232.55
39	TK 33.05.05.2004-05.2005-003	7° 45' 22.985" LS	109° 37' 10.727" BT	347782.92	9142386.55
40	TK 33.05.05.2004-05.2005-004	7° 45' 22.418" LS	109° 37' 7.850" BT	347694.72	9142403.67
41	TK 33.05.05.2004-05.2005-005	7° 45' 21.327" LS	109° 37' 1.178" BT	347490.21	9142436.53
42	TK 33.05.05.2004-05.2005-006	7° 45' 20.537" LS	109° 37' 1.256" BT	347492.53	9142460.78

Sumber Peta : - Citra Tegak Satelit Resolusi Sangat Tinggi Tahun Akuisisi 2013-2015 dengan resolusi spasial 0.5 meter – Badan Informasi Geospasial  
- Citra Satelit Resolusi Tinggi (Google Online Service Map) Tahun Unduh 2022  
- Data batas wilayah administrasi desa/kelurahan hasil kegiatan Penetapan dan Penegasan Batas Desa Kabupaten Kebumen Tahun 2023  
- Data batas desa/kelurahan hasil delineasi secara kartometrik tanpa kesepakatan tahun 2019 - Pusat Pemetaan Batas Wilayah  
- Data batas wilayah administrasi kabupaten/kota

Riwayat Peta : Peta ini dibuat berdasarkan hasil penggambaran batas yang dilakukan dengan kesepakatan antar Kepala Desa / Lurah dan diketahui oleh Tim Penetapan dan Penegasan Batas Desa tingkat Kabupaten Kebumen

BUPATI KEBUMEN,

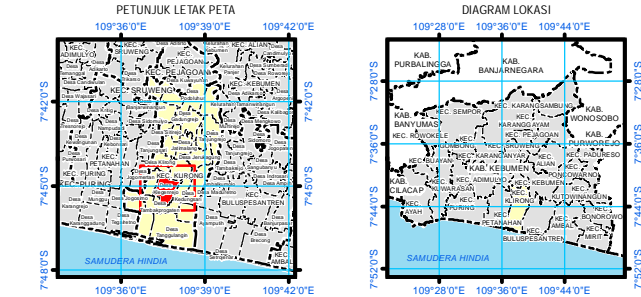
ttd.

ARIF SUGIYANTO

## PETA BATAS DESA KLEGENREJO KECAMATAN KLIRONG



**DESA KLEGENREJO**  
KECAMATAN KLIRONG  
KABUPATEN KEBUMEN  
PROVINSI JAWA TENGAH



Sistem Proyeksi	:	Transverse Mercator
Sistem Grid	:	Grid Geografi dan Grid Universal Transverse Mercator
Datum Horizontal	:	SRGI 2013



DIBUAT DAN DITERBITKAN OLEH:  
**PEMERINTAH KABUPATEN KEBUMEN**  
 Jl. HM Sarbini No.22, Kebumen, Bumirejo, Kec. Kebumen,  
 Kabupaten Kebumen, Jawa Tengah  
 Email: [dispermades@kebumenkab.go.id](mailto:dispermades@kebumenkab.go.id) Telp. (0287) 381662  
 © Copyright 2024, All Rights Reserved.

© Hak cipta dilindungi oleh Undang-Undang Republik Indonesia

### KETERANGAN

- |   |                                     |       |                      |
|---|-------------------------------------|-------|----------------------|
|  | Titik Kartometrik                   | ----- | Batas Kabupaten/Kota |
|  | Fasilitas Umum dan Bangunan Lainnya | ----- | Batas Kecamatan      |
|   |                                     | ----- | Batas Desa/Kelurahan |

### Daftar Titik Kartometri

[illegible]

- Citra Tegak Satelit Resolusi Sangat Tinggi Tahun Akuisisi 2013-2015 dengan resolusi spasial 0.5 meter Band Informasi Geospasial
- Citra Satelit Resolusi Tinggi (Google Online Service Map) Tahun Unduh 2022
- Data batas wilayah administrasi desa/kelurahan hasil kegiatan Penetapan dan Pengesahan Batas Desa Kabupaten Kebumen Tahun 2023-2024
- Data batas desa/kelurahan hasil deliniasi secara kartometrik tanpa kesepakatan tahun 2019 - Pusat Pemetaan Batas Wilayah
- Data batas wilayah administrasi kabupaten/kota

**Kewayaan Peta :** Peta ini dibuat berdasarkan hasil penggambaran batas yang dilakukan dengan kesepakatan antar Kepala Desa / Lurah dan diketahui oleh Tim Penetapan dan Penegasan Batas Desa tingkat Kabupaten Kebumen

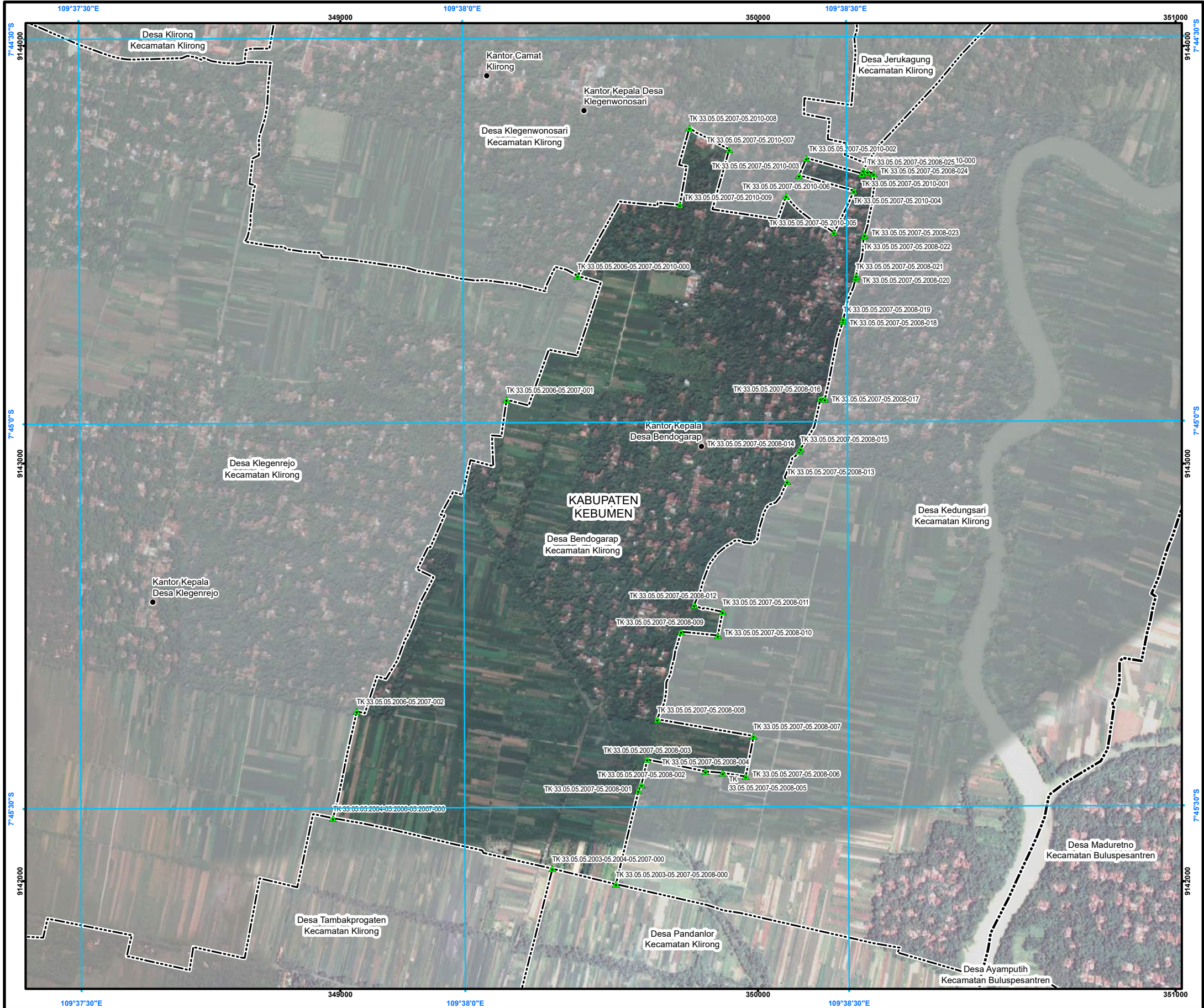
**BUPATI KEBUMEN.**

**ttd.**

**ARIF SUGIYANTO**

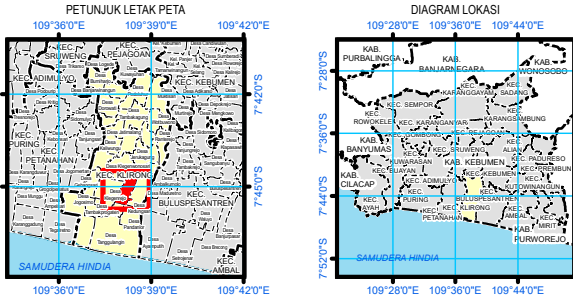
LAMPIRAN VII  
PERATURAN BUPATI KEBUMEN  
NOMOR 11 TAHUN 2025  
TENTANG  
PENETAPAN DAN PENEGASAN BATAS DESA DI KECAMATAN KLIRONG

PETA BATAS DESA BENDOGARAP KECAMATAN KLIRONG



PETA BATAS DESA

Kode Wilayah : 33.05.05.2007  
**DESA BENDOGARAP**  
KECAMATAN KLIRONG  
KABUPATEN KEBUMEN  
PROVINSI JAWA TENGAH



Sistem Proyeksi : Transverse Mercator  
Sistem Grid : Grid Geografi dan Grid Universal Transverse Mercator  
Datum Horizontal : SRGI 2013



DIBUAT DAN DITERBITKAN OLEH:  
PEMERINTAH KABUPATEN KEBUMEN  
Jl. HM Sarbini No.22, Kebumen, Bumirejo, Kec. Kebumen,  
Kabupaten Kebumen, Jawa Tengah  
Email: [dispermades@kebumenkab.go.id](mailto:dispermades@kebumenkab.go.id) Telp. (0287) 381662  
© Copyright 2023, All Rights Reserved.

© Hak cipta dilindungi oleh Undang-Undang Republik Indonesia

KETERANGAN

- ▲ Titik Kartometrik  
● Fasilitas Umum dan Bangunan Lainnya
- Batas Kabupaten/Kota  
----- Batas Kecamatan  
----- Batas Desa/Kelurahan

Daftar Titik Kartometrik

NO	TITIK KARTOMETRIK	KOORDINAT GEOGRAFIS		KOORDINAT UTM	
		Lintang	Bujur	X (m)	Y (m)
1	TK 33.05.05.2006-05.2007-001	7° 44' 58,213" LS	109° 38' 3,512" BT	349397,67	9143152,70
2	TK 33.05.05.2006-05.2007-002	7° 45' 22,458" LS	109° 37' 51,732" BT	349039,17	9142406,80
3	TK 33.05.05.2004-05.2006-05.2007-000	7° 45' 30,792" LS	109° 37' 49,858" BT	348982,59	9142150,61
4	TK 33.05.05.2007-05.2010-005	7° 44' 45,259" LS	109° 38' 29,148" BT	350181,83	9143553,10
5	TK 33.05.05.2007-05.2010-006	7° 44' 42,388" LS	109° 38' 25,421" BT	350067,43	9143640,93
6	TK 33.05.05.2007-05.2010-007	7° 44' 38,746" LS	109° 38' 20,986" BT	349931,14	9143752,38
7	TK 33.05.05.2007-05.2010-008	7° 44' 37,059" LS	109° 38' 17,882" BT	349835,85	9143803,87
8	TK 33.05.05.2007-05.2010-009	7° 44' 43,062" LS	109° 38' 17,112" BT	349812,86	9143619,42
9	TK 33.05.05.2006-05.2007-05.2010-000	7° 44' 48,574" LS	109° 38' 9,107" BT	349568,14	9143449,31
10	TK 33.05.05.2007-05.2008-05.2010-000	7° 44' 40,408" LS	109° 38' 31,463" BT	350252,28	9143702,36
11	TK 33.05.05.2003-05.2004-05.2007-000	7° 45' 34,781" LS	109° 38' 6,987" BT	349507,74	9142029,77
12	TK 33.05.05.2003-05.2007-05.2008-000	7° 45' 36,007" LS	109° 38' 11,941" BT	349659,66	9141992,61
13	TK 33.05.05.2007-05.2008-001	7° 45' 28,742" LS	109° 38' 13,733" BT	349713,84	9142215,95
14	TK 33.05.05.2007-05.2008-002	7° 45' 28,228" LS	109° 38' 13,973" BT	349721,14	9142231,76
15	TK 33.05.05.2007-05.2008-003	7° 45' 26,292" LS	109° 38' 14,426" BT	349734,83	9142291,26
16	TK 33.05.05.2007-05.2008-004	7° 45' 27,237" LS	109° 38' 18,979" BT	349874,42	9142262,70
17	TK 33.05.05.2007-05.2008-005	7° 45' 27,354" LS	109° 38' 20,322" BT	349915,57	9142259,22
18	TK 33.05.05.2007-05.2008-006	7° 45' 27,642" LS	109° 38' 22,122" BT	349970,74	9142250,55
19	TK 33.05.05.2007-05.2008-007	7° 45' 24,487" LS	109° 38' 22,742" BT	349989,42	9142347,52
20	TK 33.05.05.2007-05.2008-008	7° 45' 23,166" LS	109° 38' 15,233" BT	349759,23	9142387,37
21	TK 33.05.05.2007-05.2008-009	7° 45' 16,350" LS	109° 38' 17,106" BT	349815,95	9142596,91
22	TK 33.05.05.2007-05.2008-010	7° 45' 16,644" LS	109° 38' 19,974" BT	349903,85	9142588,17
23	TK 33.05.05.2007-05.2008-011	7° 45' 14,802" LS	109° 38' 20,346" BT	349915,07	9142644,78
24	TK 33.05.05.2007-05.2008-012	7° 45' 14,255" LS	109° 38' 18,137" BT	349847,33	9142661,38
25	TK 33.05.05.2007-05.2008-013	7° 45' 4,658" LS	109° 38' 25,433" BT	350069,91	9142956,87
26	TK 33.05.05.2007-05.2008-014	7° 45' 2,289" LS	109° 38' 26,377" BT	350098,62	9143029,72
27	TK 33.05.05.2007-05.2008-015	7° 45' 2,097" LS	109° 38' 26,495" BT	350102,21	9143035,65
28	TK 33.05.05.2007-05.2008-016	7° 44' 58,188" LS	109° 38' 28,058" BT	350149,70	9143155,87
29	TK 33.05.05.2007-05.2008-017	7° 44' 58,228" LS	109° 38' 28,403" BT	350160,28	9143154,66
30	TK 33.05.05.2007-05.2008-018	7° 44' 52,193" LS	109° 38' 29,828" BT	350203,34	9143340,19
31	TK 33.05.05.2007-05.2008-019	7° 44' 52,018" LS	109° 38' 29,866" BT	350204,48	9143345,58
32	TK 33.05.05.2007-05.2008-020	7° 44' 48,863" LS	109° 38' 30,829" BT	350233,69	9143442,59
33	TK 33.05.05.2007-05.2008-021	7° 44' 48,651" LS	109° 38' 30,870" BT	350234,93	9143449,10
34	TK 33.05.05.2007-05.2008-022	7° 44' 45,597" LS	109° 38' 31,468" BT	350252,93	9143542,96
35	TK 33.05.05.2007-05.2008-023	7° 44' 45,460" LS	109° 38' 31,551" BT	350255,48	9143547,18
36	TK 33.05.05.2007-05.2008-024	7° 44' 40,678" LS	109° 38' 32,273" BT	350277,12	9143694,13
37	TK 33.05.05.2007-05.2008-025	7° 44' 40,500" LS	109° 38' 31,797" BT	350262,53	9143699,56
38	TK 33.05.05.2007-05.2010-001	7° 44' 40,667" LS	109° 38' 31,344" BT	350248,65	9143694,27
39	TK 33.05.05.2007-05.2010-002	7° 44' 39,443" LS	109° 38' 27,016" BT	350115,94	9143731,54
40	TK 33.05.05.2007-05.2010-003	7° 44' 40,785" LS	109° 38' 26,438" BT	350098,37	9143690,27
41	TK 33.05.05.2007-05.2010-004	7° 44' 42,007" LS	109° 38' 30,728" BT	350229,93	9143653,14

Sumber Peta : - Citra Tegak Satelit Resolusi Sangat Tinggi Tahun Akuisisi 2013-2015 dengan resolusi spasial 0.5 meter – Badan Informasi Geospasial  
- Citra Satelit Resolusi Tinggi (Google Online Service Map) Tahun Unduh 2022  
- Data batas wilayah administrasi desa/kelurahan hasil kegiatan Penetapan dan Penegasan Batas Desa Kabupaten Kebumen Tahun 2023  
- Data batas desa/kelurahan hasil delineasi secara kartometrik tanpa kesepakatan tahun 2019 - Pusat Pemetaan Batas Wilayah  
- Data batas wilayah administrasi kabupaten/kota

Riwayat Peta : Peta ini dibuat berdasarkan hasil penggambaran batas yang dilakukan dengan kesepakatan antar Kepala Desa / Lurah dan diketahui oleh Tim Penetapan dan Penegasan Batas Desa tingkat Kabupaten Kebumen

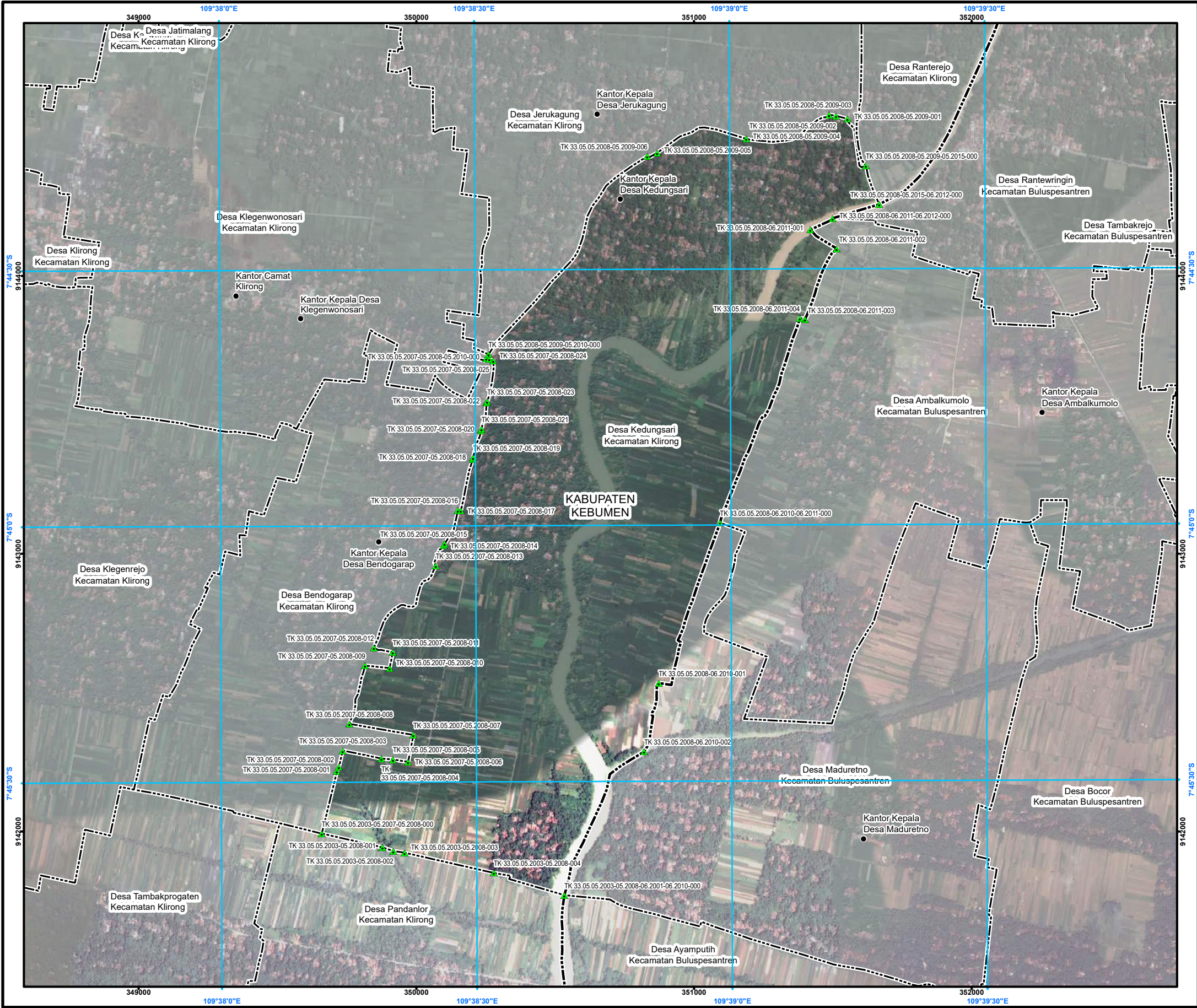
BUPATI KEBUMEN,

ttd.

ARIF SUGIYANTO

LAMPIRAN VIII  
PERATURAN BUPATI KEBUMEN  
NOMOR 11 TAHUN 2025  
TENTANG  
PENETAPAN DAN PENEGASAN BATAS DESA DI KECAMATAN KLIRONG

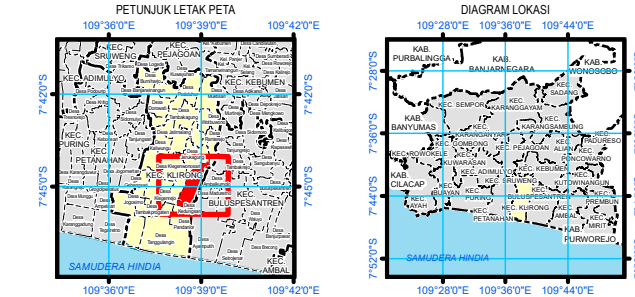
PETA BATAS DESA KEDUNGSARI KECAMATAN KLIRONG



PETA BATAS DESA

Kode Wilayah : 33.05.05.2008  
**DESA KEDUNGSARI**  
KECAMATAN KLIRONG  
KABUPATEN KEBUMEN  
PROVINSI JAWA TENGAH

SKALA 1:15.000



Sistem Proyeksi : Transverse Mercator  
Sistem Grid : Grid Geografi dan Grid Universal Transverse Mercator  
Datum Horizontal : SRGI 2013

**DIBUAT DAN DITERBITKAN OLEH:**  
PEMERINTAH KABUPATEN KEBUMEN  
Jl. HM Sarbini No.22, Kebumen, Bumirejo, Kec. Kebumen,  
Kabupaten Kebumen, Jawa Tengah  
Email: [dispermades@kebumenkab.go.id](mailto:dispermades@kebumenkab.go.id) Telp. (0287) 381662  
© Copyright 2023, All Rights Reserved.  
© Hak cipta dilindungi oleh Undang-Undang Republik Indonesia

**KETERANGAN**  
Titik Kartometrik  
Fasilitas Umum dan Bangunan Lainnya  
Batas Kabupaten/Kota  
Batas Kecamatan  
Batas Desa/Kelurahan

Daftar Titik Kartometrik

NO	TITIK KARTOMETRIK	KOORDINAT GEOGRAFIS		KOORDINAT UTM	
		Lintang	Bujur	X (m)	Y (m)
1	TK 33.05.05.2003-05.2008-06.2011-06-20	7° 45' 43.319" LS	109° 38' 40.435" BT	350533.34	9141770.79
2	TK 33.05.05.2008-05.2010-06.2011-06-20	7° 44' 22.461" LS	109° 39' 17.686" BT	351666.72	9144257.49
3	TK 33.05.05.2008-06.2011-06.2012-000	7° 44' 29.796" LS	109° 38' 58.861" BT	351093.59	9143111.34
4	TK 33.05.05.2008-06.2011-06.2012-000	7° 44' 24.098" LS	109° 39' 12.208" BT	351499.04	9144207.30
5	TK 33.05.05.2008-06.2011-06-20	7° 45' 26.534" LS	109° 38' 49.866" BT	350820.62	9142287.30
6	TK 33.05.05.2008-06.2011-06-20	7° 45' 18.492" LS	109° 38' 51.613" BT	350873.36	9142534.50
7	TK 33.05.05.2008-06.2011-06-20	7° 44' 25.425" LS	109° 39' 9.599" BT	351419.24	9144166.28
8	TK 33.05.05.2008-06.2011-06-20	7° 44' 27.642" LS	109° 39' 12.673" BT	351513.64	9144098.44
9	TK 33.05.05.2008-06.2011-06-20	7° 44' 35.922" LS	109° 39' 8.966" BT	351400.24	9143843.76
10	TK 33.05.05.2008-06.2011-06-20	7° 44' 35.813" LS	109° 39' 8.331" BT	351381.39	9143847.09
11	TK 33.05.05.2003-05.2008-06-20	7° 45' 37.654" LS	109° 38' 19.078" BT	349878.47	9141942.72
12	TK 33.05.05.2003-05.2008-06-20	7° 45' 38.078" LS	109° 38' 20.344" BT	349917.29	9141929.86
13	TK 33.05.05.2003-05.2008-06-20	7° 45' 38.282" LS	109° 38' 21.669" BT	349957.92	9141923.68
14	TK 33.05.05.2003-05.2008-06-20	7° 45' 40.690" LS	109° 38' 32.142" BT	350270.00	9141850.72
15	TK 33.05.05.2007-05.2008-06-20	7° 44' 40.498" LS	109° 38' 31.463" BT	350252.28	9141570.36
16	TK 33.05.05.2008-05.2010-06-20	7° 44' 39.902" LS	109° 38' 31.725" BT	350260.27	9143717.90
17	TK 33.05.05.2003-05.2007-05.2008-06-20	7° 45' 36.007" LS	109° 38' 11.941" BT	349659.66	9141992.61
18	TK 33.05.05.2008-05.2010-06-20	7° 44' 17.592" LS	109° 39' 16.197" BT	351018.88	9141497.97
19	TK 33.05.05.2007-05.2008-06-20	7° 45' 28.742" LS	109° 38' 13.733" BT	349713.84	9142215.93
20	TK 33.05.05.2007-05.2008-06-20	7° 45' 28.228" LS	109° 38' 13.973" BT	349721.14	9142231.76
21	TK 33.05.05.2007-05.2008-06-20	7° 45' 26.292" LS	109° 38' 14.606" BT	349734.83	9142291.26
22	TK 33.05.05.2007-05.2008-06-20	7° 45' 27.237" LS	109° 38' 18.979" BT	349874.42	9142262.70
23	TK 33.05.05.2007-05.2008-06-20	7° 45' 27.354" LS	109° 38' 20.322" BT	349915.57	9142259.22
24	TK 33.05.05.2007-05.2008-06-20	7° 45' 27.642" LS	109° 38' 21.127" BT	349970.74	9142250.55
25	TK 33.05.05.2007-05.2008-06-20	7° 45' 24.487" LS	109° 38' 22.742" BT	349989.42	9142347.52
26	TK 33.05.05.2007-05.2008-06-20	7° 45' 23.166" LS	109° 38' 25.233" BT	349759.23	9142387.07
27	TK 33.05.05.2007-05.2008-06-20	7° 45' 16.309" LS	109° 38' 17.106" BT	349815.95	9142396.91
28	TK 33.05.05.2007-05.2008-06-20	7° 45' 16.644" LS	109° 38' 19.974" BT	349903.85	9142388.17
29	TK 33.05.05.2007-05.2008-06-20	7° 45' 14.802" LS	109° 38' 20.346" BT	349915.07	9142464.78
30	TK 33.05.05.2007-05.2008-06-20	7° 45' 14.255" LS	109° 38' 18.177" BT	349847.53	9142461.38
31	TK 33.05.05.2007-05.2008-06-20	7° 45' 4.658" LS	109° 38' 25.433" BT	350069.91	9142956.87
32	TK 33.05.05.2007-05.2008-06-20	7° 45' 2.289" LS	109° 38' 26.377" BT	350098.62	9143029.72
33	TK 33.05.05.2007-05.2008-06-20	7° 45' 2.997" LS	109° 38' 26.492" BT	350102.21	9143035.65
34	TK 33.05.05.2007-05.2008-06-20	7° 44' 58.188" LS	109° 38' 28.058" BT	350149.70	9143155.87
35	TK 33.05.05.2007-05.2008-06-20	7° 44' 58.228" LS	109° 38' 28.403" BT	350160.28	9143154.64
36	TK 33.05.05.2007-05.2008-06-20	7° 44' 52.193" LS	109° 38' 29.808" BT	350203.33	9143340.19
37	TK 33.05.05.2007-05.2008-06-20	7° 44' 52.018" LS	109° 38' 29.866" BT	350204.48	9143345.58
38	TK 33.05.05.2007-05.2008-06-20	7° 44' 48.863" LS	109° 38' 30.829" BT	350233.69	9143442.29
39	TK 33.05.05.2007-05.2008-06-20	7° 44' 48.651" LS	109° 38' 30.870" BT	350234.93	9143449.01
40	TK 33.05.05.2007-05.2008-06-20	7° 44' 45.597" LS	109° 38' 31.468" BT	350252.93	9143542.90
41	TK 33.05.05.2007-05.2008-06-20	7° 44' 45.462" LS	109° 38' 31.551" BT	350255.48	9143547.18
42	TK 33.05.05.2008-05.2009-06-20	7° 44' 40.678" LS	109° 38' 32.273" BT	350277.12	9143694.13
43	TK 33.05.05.2007-05.2008-06-20	7° 44' 40.500" LS	109° 38' 31.797" BT	350262.53	9143699.59
44	TK 33.05.05.2008-05.2009-06-20	7° 44' 14.449" LS	109° 39' 13.965" BT	351524.24	9144565.29
45	TK 33.05.05.2008-05.2009-06-20	7° 44' 12.089" LS	109° 39' 12.650" BT	351511.43	9144576.23
46	TK 33.05.05.2008-05.2009-06-20	7° 44' 11.946" LS	109° 39' 11.852" BT	351486.95	9144580.24
47	TK 33.05.05.2008-05.2009-06-20	7° 44' 14.749" LS	109° 39' 12.685" BT	351517.97	9144593.46
48	TK 33.05.05.2008-05.2009-06-20	7° 44' 16.369" LS	109° 38' 51.606" BT	350867.06	9144442.71
49	TK 33.05.05.2008-05.2009-06-20	7° 44' 16.748" LS	109° 38' 50.474" BT	350832.44	9144430.97

Sumber Peta : - Citra Tegak Satelit Resolusi Sangat Tinggi Tahun Akuisisi 2013-2015 dengan resolusi spasial 0.5 meter – Badan Informasi Geospasial  
- Citra Satelit Resolusi Tinggi (Google Online Service Map) Tahun Unduh 2022  
- Data batas wilayah administrasi desa/kelurahan hasil kegiatan Penetapan dan Penegasan Batas Desa Kabupaten Kebumen Tahun 2023  
- Data batas desa/kelurahan hasil delineasi secara kartometrik tanpa kesepakatan tahun 2019 - Pusat Pemetaan Batas Wilayah  
- Data batas wilayah administrasi kabupaten/kota

Riwayat Peta : Peta ini dibuat berdasarkan hasil penggambaran batas yang dilakukan dengan kesepakatan antar Kepala Desa / Lurah dan diketahui oleh Tim Penetapan dan Penegasan Batas Desa tingkat Kabupaten Kebumen

BUPATI KEBUMEN,

ttd.

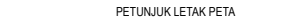
ARIF SUGIYANTO

## PETA BATAS DESA JERUKAGUNG KECAMATAN KLIRONG



## DESA JERUKAGUNG

U SKALA 1:13.000



**DIBUAT DAN DITERBITKAN OLEH:**  
**PEMERINTAH KABUPATEN KEBUMEN**  
Jl. HM Sarbini No.22, Kebumen, Bumirejo, Kec. Kebumen,  
Kabupaten Kebumen, Jawa Tengah  
Email: [dispermades@kebumenkab.go.id](mailto:dispermades@kebumenkab.go.id) Telp. (0287) 381662  
© Copyright 2023, All Rights Reserved.

© Hak cipta dilindungi oleh Undang-Undang Republik Indonesia

▲ Titik Kartometrik  
● Fasilitas Umum dan Bangunan Lainnya

----- Batas Kabupaten/Kota  
----- Batas Kecamatan  
----- Batas Desa/Kelurahan

### Daftar Titik Kartometrik

[illegible]

umber Peta :  
 - Citra Tegak Satelit Resolusi Sangat Tinggi Tahun Akuisisi 2013-2015 dengan resolusi spasial 0.5 meter  
 Badan Informasi Geospasial  
 - Citra Satelit Resolusi Tinggi (Google Online Service Map) Tahun Unduh 2022  
 - Data batas wilayah administrasi desa/keurahan hasil kegiatan Penetapan dan Penegasan Batas Desa  
 Kabupaten Kebumen Tahun 2023  
 - Data batas desa/keurahan hasil delineasi secara kartometrik tanpa kesepakatan tahun 2019 -  
 Pusat Pemetaan Batas Wilayah  
 - Data batas wilayah administrasi kabupaten/kota

Riwayat Peta : Peta ini dibuat berdasarkan hasil penggambaran batas yang dilakukan dengan kesepakatan antar Kepala Desa / Lurah dan diketahui oleh Tim Penetapan dan Penegasan Batas Desa tingkat Kabupaten Kebum...

**BUPATI KEBUMEN,**

ttd.

**ARIF SUGIYANTO**

LAMPIRAN X  
PERATURAN BUPATI KEBUMEN  
NOMOR 11 TAHUN 2025  
TENTANG  
PENETAPAN DAN PENEGASAN BATAS DESA DI KECAMATAN KLIRONG

PETA BATAS DESA KLEGENWONOSARI KECAMATAN KLIRONG



PETA BATAS DESA

Kode Wilayah : 33.05.05.2010

DESA KLEGENWONOSARI

KECAMATAN KLIRONG

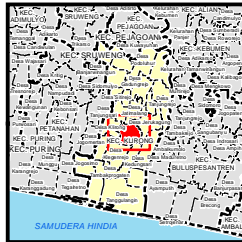
KABUPATEN KEBUMEN

PROVINSI JAWA TENGAH

SKALA 1:10.000

PETUNJUK LETAK PETA

DIAGRAM LOKASI



Sistem Proyeksi : Transverse Mercator  
Sistem Grid : Grid Geografi dan Grid Universal Transverse Mercator  
Datum Horizontal : SRGI 2013



DIBUAT DAN DITERBITKAN OLEH:  
PEMERINTAH KABUPATEN KEBUMEN  
Jl. HM Sarbini No.22, Kebumen, Bumirejo, Kec. Kebumen,  
Kabupaten Kebumen, Jawa Tengah  
Email: [dispermades@kebumenkab.go.id](mailto:dispermades@kebumenkab.go.id) Telp. (0287) 381662  
© Copyright 2024, All Rights Reserved.

© Hak cipta dilindungi oleh Undang-Undang Republik Indonesia

KETERANGAN

Titik Kartometrik  
Facilitas Umum dan Bangunan Lainnya

Batas Kabupaten/Kota  
Batas Kecamatan  
Batas Desa/Kelurahan

Daftar Titik Kartometrik

NO	TITIK KARTOMETRIK	KOORDINAT GEOGRAFIS			KOORDINAT UTM		
		LAMTANG	BULUR	X (M)	Y (M)		
1	TK 33.05.05.2010-05.2010-001	7° 43' 50.00" S	109° 38' 42.00" E	349000.00	914000.00		
2	TK 33.05.05.2010-05.2010-002	7° 43' 50.00" S	109° 38' 42.00" E	349000.00	914000.00		
3	TK 33.05.05.2010-05.2010-003	7° 43' 50.00" S	109° 38' 42.00" E	349000.00	914000.00		
4	TK 33.05.05.2010-05.2010-004	7° 43' 50.00" S	109° 38' 42.00" E	349000.00	914000.00		
5	TK 33.05.05.2010-05.2010-005	7° 43' 50.00" S	109° 38' 42.00" E	349000.00	914000.00		
6	TK 33.05.05.2010-05.2010-006	7° 43' 50.00" S	109° 38' 42.00" E	349000.00	914000.00		
7	TK 33.05.05.2010-05.2010-007	7° 43' 50.00" S	109° 38' 42.00" E	349000.00	914000.00		
8	TK 33.05.05.2010-05.2010-008	7° 43' 50.00" S	109° 38' 42.00" E	349000.00	914000.00		
9	TK 33.05.05.2010-05.2010-009	7° 43' 50.00" S	109° 38' 42.00" E	349000.00	914000.00		
10	TK 33.05.05.2010-05.2010-010	7° 43' 50.00" S	109° 38' 42.00" E	349000.00	914000.00		
11	TK 33.05.05.2010-05.2010-011	7° 43' 50.00" S	109° 38' 42.00" E	349000.00	914000.00		
12	TK 33.05.05.2010-05.2010-012	7° 43' 50.00" S	109° 38' 42.00" E	349000.00	914000.00		
13	TK 33.05.05.2010-05.2010-013	7° 43' 50.00" S	109° 38' 42.00" E	349000.00	914000.00		
14	TK 33.05.05.2010-05.2010-014	7° 43' 50.00" S	109° 38' 42.00" E	349000.00	914000.00		
15	TK 33.05.05.2010-05.2010-015	7° 43' 50.00" S	109° 38' 42.00" E	349000.00	914000.00		
16	TK 33.05.05.2010-05.2010-016	7° 43' 50.00" S	109° 38' 42.00" E	349000.00	914000.00		
17	TK 33.05.05.2010-05.2010-017	7° 43' 50.00" S	109° 38' 42.00" E	349000.00	914000.00		
18	TK 33.05.05.2010-05.2010-018	7° 43' 50.00" S	109° 38' 42.00" E	349000.00	914000.00		
19	TK 33.05.05.2010-05.2010-019	7° 43' 50.00" S	109° 38' 42.00" E	349000.00	914000.00		
20	TK 33.05.05.2010-05.2010-020	7° 43' 50.00" S	109° 38' 42.00" E	349000.00	914000.00		
21	TK 33.05.05.2010-05.2010-021	7° 43' 50.00" S	109° 38' 42.00" E	349000.00	914000.00		
22	TK 33.05.05.2010-05.2010-022	7° 43' 50.00" S	109° 38' 42.00" E	349000.00	914000.00		
23	TK 33.05.05.2010-05.2010-023	7° 43' 50.00" S	109° 38' 42.00" E	349000.00	914000.00		
24	TK 33.05.05.2010-05.2010-024	7° 43' 50.00" S	109° 38' 42.00" E	349000.00	914000.00		
25	TK 33.05.05.2010-05.2010-025	7° 43' 50.00" S	109° 38' 42.00" E	349000.00	914000.00		
26	TK 33.05.05.2010-05.2010-026	7° 43' 50.00" S	109° 38' 42.00" E	349000.00	914000.00		
27	TK 33.05.05.2010-05.2010-027	7° 43' 50.00" S	109° 38' 42.00" E	349000.00	914000.00		
28	TK 33.05.05.2010-05.2010-028	7° 43' 50.00" S	109° 38' 42.00" E	349000.00	914000.00		
29	TK 33.05.05.2010-05.2010-029	7° 43' 50.00" S	109° 38' 42.00" E	349000.00	914000.00		
30	TK 33.05.05.2010-05.2010-030	7° 43' 50.00" S	109° 38' 42.00" E	349000.00	914000.00		
31	TK 33.05.05.2010-05.2010-031	7° 43' 50.00" S	109° 38' 42.00" E	349000.00	914000.00		
32	TK 33.05.05.2010-05.2010-032	7° 43' 50.00" S	109° 38' 42.00" E	349000.00	914000.00		
33	TK 33.05.05.2010-05.2010-033	7° 43' 50.00" S	109° 38' 42.00" E	349000.00	914000.00		
34	TK 33.05.05.2010-05.2010-034	7° 43' 50.00" S	109° 38' 42.00" E	349000.00	914000.00		
35	TK 33.05.05.2010-05.2010-035	7° 43' 50.00" S	109° 38' 42.00" E	349000.00	914000.00		
36	TK 33.05.05.2010-05.2010-036	7° 43' 50.00" S	109° 38' 42.00" E	349000.00	914000.00		
37	TK 33.05.05.2010-05.2010-037	7° 43' 50.00" S	109° 38' 42.00" E	349000.00	914000.00		
38	TK 33.05.05.2010-05.2010-038	7° 43' 50.00" S	109° 38' 42.00" E	349000.00	914000.00		
39	TK 33.05.05.2010-05.2010-039	7° 43' 50.00" S	109° 38' 42.00" E	349000.00	914000.00		
40	TK 33.05.05.2010-05.2010-040	7° 43' 50.00" S	109° 38' 42.00" E	349000.00	914000.00		
41	TK 33.05.05.2010-05.2010-041	7° 43' 50.00" S	109° 38' 42.00" E	349000.00	914000.00		
42	TK 33.05.05.2010-05.2010-042	7° 43' 50.00" S	109° 38' 42.00" E	349000.00	914000.00		
43	TK 33.05.05.2010-05.2010-043	7° 43' 50.00" S	109° 38' 42.00" E	349000.00	914000.00		
44	TK 33.05.05.2010-05.2010-044	7° 43' 50.00" S	109° 38' 42.00" E	349000.00	914000.00		
45	TK 33.05.05.2010-05.2010-045	7° 43' 50.00" S	109° 38' 42.00" E	349000.00	914000.00		
46	TK 33.05.05.2010-05.2010-046	7° 43' 50.00" S	109° 38' 42.00" E	349000.00	914000.00		
47	TK 33.05.05.2010-05.2010-047	7° 43' 50.00" S	109° 38' 42.00" E	349000.00	914000.00		
48	TK 33.05.05.2010-05.2010-048	7° 43' 50.00" S	109° 38' 42.00" E	349000.00	914000.00		
49	TK 33.05.05.2010-05.2010-049	7° 43' 50.00" S	109° 38' 42.00" E	349000.00	914000.00		
50	TK 33.05.05.2010-05.2010-050	7° 43' 50.00" S	109° 38' 42.00" E	349000.00	914000.00		

Sumber Peta : Citra Satelit Resolusi Tinggi (Google Online Service Map) Tahun Unduh 2022  
Data batas wilayah administrasi desa/kelurahan hasil kegiatan Penetapan dan Penegasan Batas Desa Kabupaten Kebumen Tahun 2023-2024  
Data batas desa/kelurahan hasil delineasi secara kartometrik tanpa kesepakatan tahun 2019 - Pusat Pemetaan Batas Wilayah  
Data batas wilayah administrasi kabupaten/kota

Riwayat Peta : Peta ini dibuat berdasarkan hasil penggambaran batas yang dilakukan dengan kesepakatan antar Kepala Desa / Lurah dan diketahui oleh Tim Penetapan dan Penegasan Batas Desa tingkat Kabupaten Kebumen

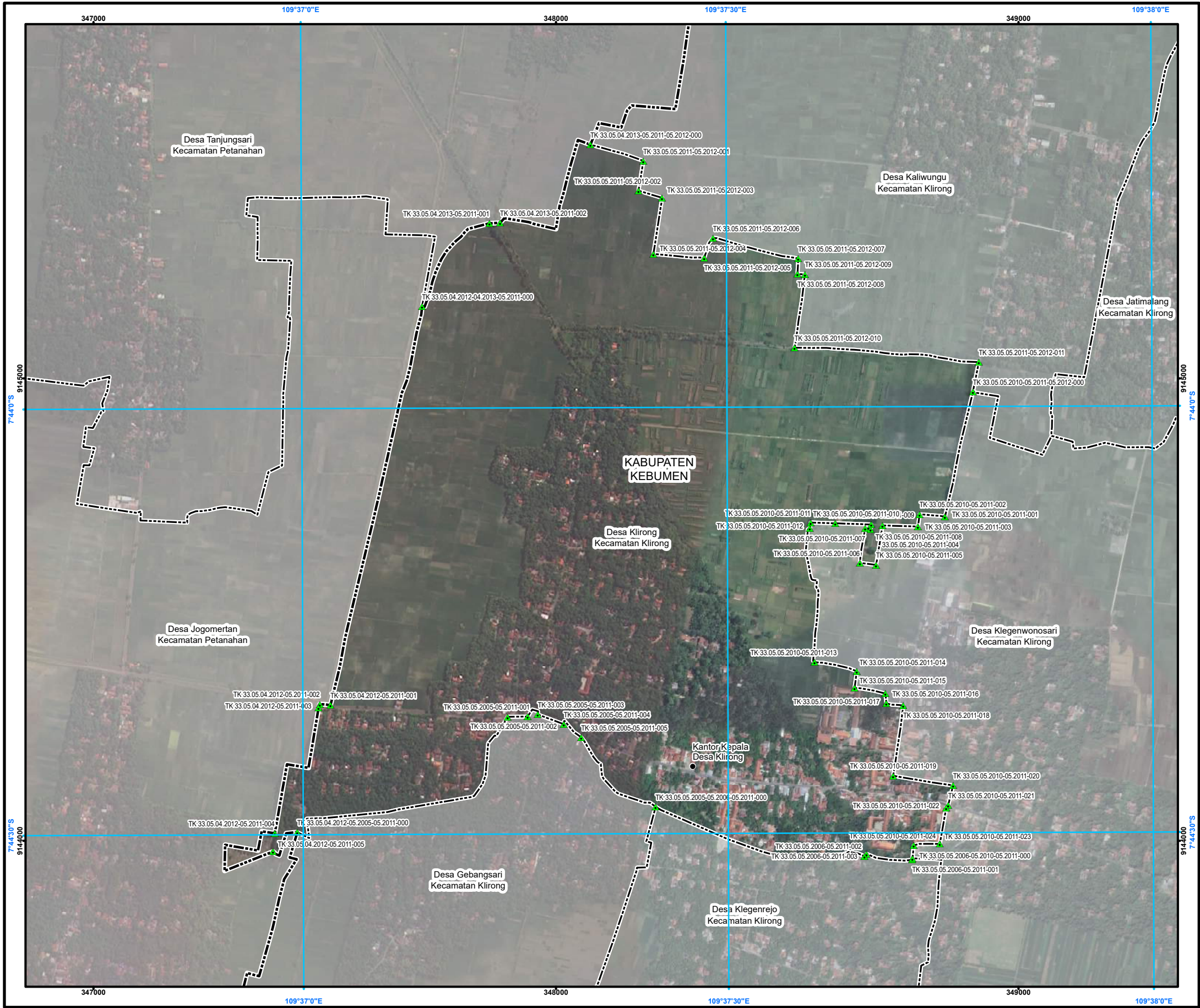
BUPATI KEBUMEN,

tdt.

ARIF SUGIYANTO

LAMPIRAN XI  
PERATURAN BUPATI KEBUMEN  
NOMOR 11 TAHUN 2025  
TENTANG  
PENETAPAN DAN PENEGASAN BATAS DESA DI KECAMATAN KLIRONG

PETA BATAS DESA KLIRONG KECAMATAN KLIRONG



PETA BATAS DESA

Kode Wilayah : 33.05.05.2011

DESA KLIRONG

KECAMATAN KLIRONG

KABUPATEN KEBUMEN

PROVINSI JAWA TENGAH

SKALA 1:9.000



PETUNJUK LETAK PETA

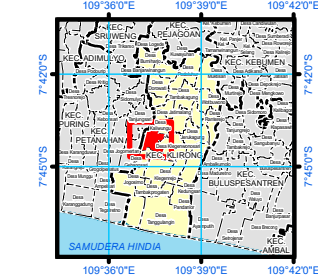
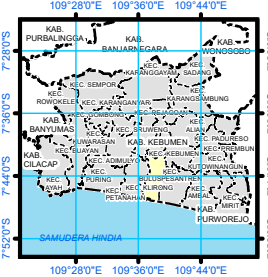


DIAGRAM LOKASI



Sistem Proyeksi : Transverse Mercator  
Sistem Grid : Grid Geografi dan Grid Universal Transverse Mercator  
Datum Horizontal : SRGI 2013



DIBUAT DAN DITERBITKAN OLEH:  
PEMERINTAH KABUPATEN KEBUMEN  
Jl. HM Sarbini No.22, Kebumen, Bumirejo, Kec. Kebumen,  
Kabupaten Kebumen, Jawa Tengah  
Email: [dispermades@kebumenkab.go.id](mailto:dispermades@kebumenkab.go.id) Telp. (0287) 381662  
© Copyright 2023, All Rights Reserved.

© Hak cipta dilindungi oleh Undang-Undang Republik Indonesia

KETERANGAN

- Titik Kartometrik
- Facilitas Umum dan Bangunan Lainnya
- Batas Kabupaten/Kota
- Batas Kecamatan
- Batas Desa/Kelurahan

Daftar Titik Kartometrik

NO	TITIK KARTOMETRIK	KOORDINAT GEOGRAFIS		KOORDINAT UTM	
		LINTANG	Bujur	X (m)	Y (m)
1	TK 33.05.05.2010-05.2011-001	7° 43' 13.845" S	109° 37' 14.884" E	447979.28	914539.17
2	TK 33.05.05.2010-05.2011-002	7° 43' 13.845" S	109° 37' 14.884" E	447979.28	914539.17
3	TK 33.05.05.2010-05.2011-003	7° 43' 13.845" S	109° 37' 14.884" E	447979.28	914539.17
4	TK 33.05.05.2010-05.2011-004	7° 43' 13.845" S	109° 37' 14.884" E	447979.28	914539.17
5	TK 33.05.05.2010-05.2011-005	7° 43' 13.845" S	109° 37' 14.884" E	447979.28	914539.17
6	TK 33.05.05.2010-05.2011-006	7° 43' 13.845" S	109° 37' 14.884" E	447979.28	914539.17
7	TK 33.05.05.2010-05.2011-007	7° 43' 13.845" S	109° 37' 14.884" E	447979.28	914539.17
8	TK 33.05.05.2010-05.2011-008	7° 43' 13.845" S	109° 37' 14.884" E	447979.28	914539.17
9	TK 33.05.05.2010-05.2011-009	7° 43' 13.845" S	109° 37' 14.884" E	447979.28	914539.17
10	TK 33.05.05.2010-05.2011-010	7° 43' 13.845" S	109° 37' 14.884" E	447979.28	914539.17
11	TK 33.05.05.2010-05.2011-011	7° 43' 13.845" S	109° 37' 14.884" E	447979.28	914539.17
12	TK 33.05.05.2010-05.2011-012	7° 43' 13.845" S	109° 37' 14.884" E	447979.28	914539.17
13	TK 33.05.05.2010-05.2011-013	7° 43' 13.845" S	109° 37' 14.884" E	447979.28	914539.17
14	TK 33.05.05.2010-05.2011-014	7° 43' 13.845" S	109° 37' 14.884" E	447979.28	914539.17
15	TK 33.05.05.2010-05.2011-015	7° 43' 13.845" S	109° 37' 14.884" E	447979.28	914539.17
16	TK 33.05.05.2010-05.2011-016	7° 43' 13.845" S	109° 37' 14.884" E	447979.28	914539.17
17	TK 33.05.05.2010-05.2011-017	7° 43' 13.845" S	109° 37' 14.884" E	447979.28	914539.17
18	TK 33.05.05.2010-05.2011-018	7° 43' 13.845" S	109° 37' 14.884" E	447979.28	914539.17
19	TK 33.05.05.2010-05.2011-019	7° 43' 13.845" S	109° 37' 14.884" E	447979.28	914539.17
20	TK 33.05.05.2010-05.2011-020	7° 43' 13.845" S	109° 37' 14.884" E	447979.28	914539.17
21	TK 33.05.05.2010-05.2011-021	7° 43' 13.845" S	109° 37' 14.884" E	447979.28	914539.17
22	TK 33.05.05.2010-05.2011-022	7° 43' 13.845" S	109° 37' 14.884" E	447979.28	914539.17
23	TK 33.05.05.2010-05.2011-023	7° 43' 13.845" S	109° 37' 14.884" E	447979.28	914539.17
24	TK 33.05.05.2010-05.2011-024	7° 43' 13.845" S	109° 37' 14.884" E	447979.28	914539.17
25	TK 33.05.05.2010-05.2011-025	7° 43' 13.845" S	109° 37' 14.884" E	447979.28	914539.17
26	TK 33.05.05.2010-05.2011-026	7° 43' 13.845" S	109° 37' 14.884" E	447979.28	914539.17
27	TK 33.05.05.2010-05.2011-027	7° 43' 13.845" S	109° 37' 14.884" E	447979.28	914539.17
28	TK 33.05.05.2010-05.2011-028	7° 43' 13.845" S	109° 37' 14.884" E	447979.28	914539.17
29	TK 33.05.05.2010-05.2011-029	7° 43' 13.845" S	109° 37' 14.884" E	447979.28	914539.17
30	TK 33.05.05.2010-05.2011-030	7° 43' 13.845" S	109° 37' 14.884" E	447979.28	914539.17
31	TK 33.05.05.2010-05.2011-031	7° 43' 13.845" S	109° 37' 14.884" E	447979.28	914539.17
32	TK 33.05.05.2010-05.2011-032	7° 43' 13.845" S	109° 37' 14.884" E	447979.28	914539.17
33	TK 33.05.05.2010-05.2011-033	7° 43' 13.845" S	109° 37' 14.884" E	447979.28	914539.17
34	TK 33.05.05.2010-05.2011-034	7° 43' 13.845" S	109° 37' 14.884" E	447979.28	914539.17
35	TK 33.05.05.2010-05.2011-035	7° 43' 13.845" S	109° 37' 14.884" E	447979.28	914539.17
36	TK 33.05.05.2010-05.2011-036	7° 43' 13.845" S	109° 37' 14.884" E	447979.28	914539.17
37	TK 33.05.05.2010-05.2011-037	7° 43' 13.845" S	109° 37' 14.884" E	447979.28	914539.17
38	TK 33.05.05.2010-05.2011-038	7° 43' 13.845" S	109° 37' 14.884" E	447979.28	914539.17
39	TK 33.05.05.2010-05.2011-039	7° 43' 13.845" S	109° 37' 14.884" E	447979.28	914539.17
40	TK 33.05.05.2010-05.2011-040	7° 43' 13.845" S	109° 37' 14.884" E	447979.28	914539.17
41	TK 33.05.05.2010-05.2011-041	7° 43' 13.845" S	109° 37' 14.884" E	447979.28	914539.17
42	TK 33.05.05.2010-05.2011-042	7° 43' 13.845" S	109° 37' 14.884" E	447979.28	914539.17
43	TK 33.05.05.2010-05.2011-043	7° 43' 13.845" S	109° 37' 14.884" E	447979.28	914539.17
44	TK 33.05.05.2010-05.2011-044	7° 43' 13.845" S	109° 37' 14.884" E	447979.28	914539.17
45	TK 33.05.05.2010-05.2011-045	7° 43' 13.845" S	109° 37' 14.884" E	447979.28	914539.17
46	TK 33.05.05.2010-05.2011-046	7° 43' 13.845" S	109° 37' 14.884" E	447979.28	914539.17
47	TK 33.05.05.2010-05.2011-047	7° 43' 13.845" S	109° 37' 14.884" E	447979.28	914539.17
48	TK 33.05.05.2010-05.2011-048	7° 43' 13.845" S	109° 37' 14.884" E	447979.28	914539.17
49	TK 33.05.05.2010-05.2011-049	7° 43' 13.845" S	109° 37' 14.884" E	447979.28	914539.17
50	TK 33.05.05.2010-05.2011-050	7° 43' 13.845" S	109° 37' 14.884" E	447979.28	914539.17
51	TK 33.05.05.2010-05.2011-051	7° 43' 13.845" S	109° 37' 14.884" E	447979.28	914539.17
52	TK 33.05.05.2010-05.2011-052	7° 43' 13.845" S	109° 37' 14.884" E	447979.28	914539.17
53	TK 33.05.05.2010-05.2011-053	7° 43' 13.845" S	109° 37' 14.884" E	447979.28	914539.17
54	TK 33.05.05.2010-05.2011-054	7° 43' 13.845" S	109° 37' 14.884" E	447979.28	914539.17
55	TK 33.05.05.2010-05.2011-055	7° 43' 13.845" S	109° 37' 14.884" E	447979.28	914539.17
56	TK 33.05.05.2010-05.2011-056	7° 43' 13.845" S	109° 37' 14.884" E	447979.28	914539.17

Sumber Peta : - Citra Tegak Satelit Resolusi Sangat Tinggi Tahun Akuisisi 2013-2015 dengan resolusi spasial 0.5 meter – Badan Informasi Geospasial  
- Citra Satelit Resolusi Tinggi (Google Online Service Map) Tahun Unduh 2022  
- Data batas wilayah administrasi desa/kelurahan hasil kegiatan Penetapan dan Penegasan Batas Desa Kabupaten Kebumen Tahun 2023  
- Data batas desa/kelurahan hasil delineasi secara kartometrik tanpa kesepakatan tahun 2019 - Pusat Pemetaan Batas Wilayah  
- Data batas wilayah administrasi kabupaten/kota

Riwayat Peta : Peta ini dibuat berdasarkan hasil penggambaran batas yang dilakukan dengan kesepakatan antar Kepala Desa / Lurah dan diketahui oleh Tim Penetapan dan Penegasan Batas Desa tingkat Kabupaten Kebumen

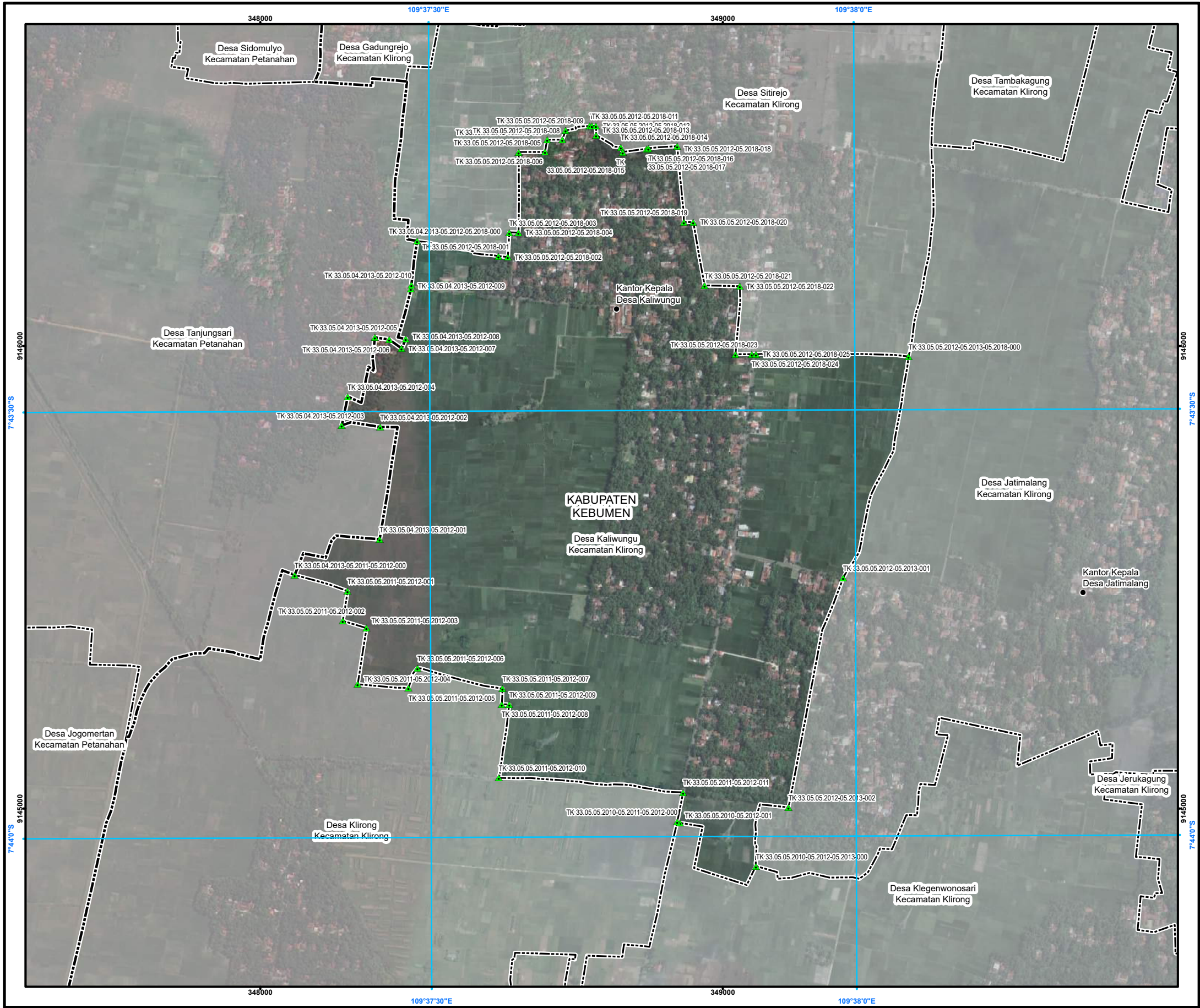
BUPATI KEBUMEN,

ttd.

ARIF SUGIYANTO

LAMPIRAN XII  
PERATURAN BUPATI KEBUMEN  
NOMOR 11 TAHUN 2025  
TENTANG  
PENETAPAN DAN PENEGASAN BATAS DESA DI KECAMATAN KLIRONG

PETA BATAS DESA KALIWUNGU KECAMATAN KLIRONG



PETA BATAS DESA

Kode Wilayah : 33.05.05.2012  
**DESA KALIWUNGU**  
KECAMATAN KLIRONG  
KABUPATEN KEBUMEN  
PROVINSI JAWA TENGAH

SKALA 1:9.000

U

0 50 100 200 300 400

Metre

PETUNJUK LETAK PETA

DIAGRAM LOKASI

109°36'0"E 109°39'0"E 109°42'0"E

109°28'0"E 109°36'0"E 109°44'0"E

7°42'0"S 7°43'0"S 7°44'0"S

7°45'0"S 7°46'0"S 7°47'0"S

7°48'0"S 7°49'0"S 7°50'0"S

7°51'0"S 7°52'0"S 7°53'0"S

7°54'0"S 7°55'0"S 7°56'0"S

7°57'0"S 7°58'0"S 7°59'0"S

7°59'0"S 8°0'0"S 8°1'0"S

8°2'0"S 8°3'0"S 8°4'0"S

8°5'0"S 8°6'0"S 8°7'0"S

8°8'0"S 8°9'0"S 8°10'0"S

8°11'0"S 8°12'0"S 8°13'0"S

8°14'0"S 8°15'0"S 8°16'0"S

8°17'0"S 8°18'0"S 8°19'0"S

8°20'0"S 8°21'0"S 8°22'0"S

8°23'0"S 8°24'0"S 8°25'0"S

8°26'0"S 8°27'0"S 8°28'0"S

8°29'0"S 8°30'0"S 8°31'0"S

8°32'0"S 8°33'0"S 8°34'0"S

8°35'0"S 8°36'0"S 8°37'0"S

8°38'0"S 8°39'0"S 8°40'0"S

8°41'0"S 8°42'0"S 8°43'0"S

8°44'0"S 8°45'0"S 8°46'0"S

8°47'0"S 8°48'0"S 8°49'0"S

8°50'0"S 8°51'0"S 8°52'0"S

8°53'0"S 8°54'0"S 8°55'0"S

8°56'0"S 8°57'0"S 8°58'0"S

8°59'0"S 9°0'0"S 9°1'0"S

9°2'0"S 9°3'0"S 9°4'0"S

9°5'0"S 9°6'0"S 9°7'0"S

9°8'0"S 9°9'0"S 9°10'0"S

9°11'0"S 9°12'0"S 9°13'0"S

9°14'0"S 9°15'0"S 9°16'0"S

9°17'0"S 9°18'0"S 9°19'0"S

9°20'0"S 9°21'0"S 9°22'0"S

9°23'0"S 9°24'0"S 9°25'0"S

9°26'0"S 9°27'0"S 9°28'0"S

9°29'0"S 9°30'0"S 9°31'0"S

9°32'0"S 9°33'0"S 9°34'0"S

9°35'0"S 9°36'0"S 9°37'0"S

9°38'0"S 9°39'0"S 9°40'0"S

9°41'0"S 9°42'0"S 9°43'0"S

9°44'0"S 9°45'0"S 9°46'0"S

9°47'0"S 9°48'0"S 9°49'0"S

9°50'0"S 9°51'0"S 9°52'0"S

9°53'0"S 9°54'0"S 9°55'0"S

9°56'0"S 9°57'0"S 9°58'0"S

9°59'0"S 10°0'0"S 10°1'0"S

10°2'0"S 10°3'0"S 10°4'0"S

10°5'0"S 10°6'0"S 10°7'0"S

10°8'0"S 10°9'0"S 10°10'0"S

10°11'0"S 10°12'0"S 10°13'0"S

10°14'0"S 10°15'0"S 10°16'0"S

10°17'0"S 10°18'0"S 10°19'0"S

10°20'0"S 10°21'0"S 10°22'0"S

10°23'0"S 10°24'0"S 10°25'0"S

10°26'0"S 10°27'0"S 10°28'0"S

10°29'0"S 10°30'0"S 10°31'0"S

10°32'0"S 10°33'0"S 10°34'0"S

10°35'0"S 10°36'0"S 10°37'0"S

10°38'0"S 10°39'0"S 10°40'0"S

10°41'0"S 10°42'0"S 10°43'0"S

10°44'0"S 10°45'0"S 10°46'0"S

10°47'0"S 10°48'0"S 10°49'0"S

10°50'0"S 10°51'0"S 10°52'0"S

10°53'0"S 10°54'0"S 10°55'0"S

10°56'0"S 10°57'0"S 10°58'0"S

10°59'0"S 11°0'0"S 11°1'0"S

11°2'0"S 11°3'0"S 11°4'0"S

11°5'0"S 11°6'0"S 11°7'0"S

11°8'0"S 11°9'0"S 11°10'0"S

11°11'0"S 11°12'0"S 11°13'0"S

11°14'0"S 11°15'0"S 11°16'0"S

11°17'0"S 11°18'0"S 11°19'0"S

11°20'0"S 11°21'0"S 11°22'0"S

11°23'0"S 11°24'0"S 11°25'0"S

11°26'0"S 11°27'0"S 11°28'0"S

11°29'0"S 11°30'0"S 11°31'0"S

11°32'0"S 11°33'0"S 11°34'0"S

11°35'0"S 11°36'0"S 11°37'0"S

11°38'0"S 11°39'0"S 11°40'0"S

11°41'0"S 11°42'0"S 11°43'0"S

11°44'0"S 11°45'0"S 11°46'0"S

11°47'0"S 11°48'0"S 11°49'0"S

11°50'0"S 11°51'0"S 11°52'0"S

11°53'0"S 11°54'0"S 11°55'0"S

11°56'0"S 11°57'0"S 11°58'0"S

11°59'0"S 12°0'0"S 12°1'0"S

12°2'0"S 12°3'0"S 12°4'0"S

12°5'0"S 12°6'0"S 12°7'0"S

12°8'0"S 12°9'0"S 12°10'0"S

12°11'0"S 12°12'0"S 12°13'0"S

12°14'0"S 12°15'0"S 12°16'0"S

12°17'0"S 12°18'0"S 12°19'0"S

12°20'0"S 12°21'0"S 12°22'0"S

12°23'0"S 12°24'0"S 12°25'0"S

12°26'0"S 12°27'0"S 12°28'0"S

12°29'0"S 12°30'0"S 12°31'0"S

12°32'0"S 12°33'0"S 12°34'0"S

12°35'0"S 12°36'0"S 12°37'0"S

12°38'0"S 12°39'0"S 12°40'0"S

12°41'0"S 12°42'0"S 12°43'0"S

12°44'0"S 12°45'0"S 12°46'0"S

12°47'0"S 12°48'0"S 12°49'0"S

12°50'0"S 12°51'0"S 12°52'0"S

12°53'0"S 12°54'0"S 12°55'0"S

12°56'0"S 12°57'0"S 12°58'0"S

12°59'0"S 13°0'0"S 13°1'0"S

13°2'0"S 13°3'0"S 13°4'0"S

13°5'0"S 13°6'0"S 13°7'0"S

13°8'0"S 13°9'0"S 13°10'0"S

13°11'0"S 13°12'0"S 13°13'0"S

13°14'0"S 13°15'0"S 13°16'0"S

13°17'0"S 13°18'0"S 13°19'0"S

13°20'0"S 13°21'0"S 13°22'0"S

13°23'0"S 13°24'0"S 13°25'0"S

13°26'0"S 13°27'0"S 13°28'0"S

13°29'0"S 13°30'0"S 13°31'0"S

13°32'0"S 13°33'0"S 13°34'0"S

13°35'0"S 13°36'0"S 13°37'0"S

13°38'0"S 13°39'0"S 13°40'0"S

13°41'0"S 13°42'0"S 13°43'0"S

13°44'0"S 13°45'0"S 13°46'0"S

13°47'0"S 13°48'0"S 13°49'0"S

13°50'0"S 13°51'0"S 13°52'0"S

13°53'0"S 13°54'0"S 13°55'0"S

13°56'0"S 13°57'0"S 13°58'0"S

13°59'0"S 14°0'0"S 14°1'0"S

14°2'0"S 14°3'0"S 14°4'0"S

14°5'0"S 14°6'0"S 14°7'0"S

14°8'0"S 14°9'0"S 14°10'0"S

14°11'0"S 14°12'0"S 14°13'0"S

14°14'0"S 14°15'0"S 14°16'0"S

14°17'0"S 14°18'0"S 14°19'0"S

14°20'0"S 14°21'0"S 14°22'0"S

14°23'0"S 14°24'0"S 14°25'0"S

14°26'0"S 14°27'0"S 14°28'0"S

14°29'0"S 14°30'0"S 14°31'0"S

14°32'0"S 14°33'0"S 14°34'0"S

14°35'0"S 14°36'0"S 14°37'0"S

14°38'0"S 14°39'0"S 14°40'0"S

14°41'0"S 14°42'0"S 14°43'0"S

14°44'0"S 14°45'0"S 14°46'0"S

14°47'0"S 14°48'0"S 14°49'0"S

14°50'0"S 14°51'0"S 14°52'0"S

14°53'0"S 14°54'0"S 14°55'0"S

14°56'0"S 14°57'0"S 14°58'0"S

14°59'0"S 15°0'0"S 15°1'0"S

15°2'0"S 15°3'0"S 15°4'0"S

15°5'0"S 15°6'0"S 15°7'0"S

15°8'0"S 15°9'0"S 15°10'0"S

15°11'0"S 15°12'0"S 15°13'0"S

15°14'0"S 15°15'0"S 15°16'0"S

15°17'0"S 15°18'0"S 15°19'0"S

15°20'0"S 15°21'0"S 15°22'0"S

15°23'0"S 15°24'0"S 15°25'0"S

15°26'0"S 15°27'0"S 15°28'0"S

15°29'0"S 15°30'0"S 15°31'0"S

15°32'0"S 15°33'0"S 15°34'0"S

15°35'0"S 15°36'0"S 15°37'0"S

15°38'0"S 15°39'0"S 15°40'0"S

15°41'0"S 15°42'0"S 15°43'0"S

15°44'0"S 15°45'0"S 15°46'0"S

15°47'0"S 15°48'0"S 15°49'0"S

15°50'0"S 15°51'0"S 15°52'0"S

15°53'0"S 15°54'0"S 15°55'0"S

15°56'0"S 15°57'0"S 15°58'0"S

15°59'0"S 16°0'0"S 16°1'0"S

16°2'0"S 16°3'0"S 16°4'0"S

16°5'0"S 16°6'0"S 16°7'0"S

16°8'0"S 16°9'0"S 16°10'0"S

16°11'0"S 16°12'0"S 16°13'0"S

16°14'0"S 16°15'0"S 16°16'0"S

16°17'0"S 16°18'0"S 16°19'0"S

16°20'0"S 16°21'0"S 16°22'0"S

16°23'0"S 16°24'0"S 16°25'0"S

16°26'0"S 16°27'0"S 16°28'0"S

16°29'0"S 16°30'0"S 16°31'0"S

16°32'0"S 16°33'0"S 16°34'0"S

16°35'0"S 16°36'0"S 16°37'0"S

16°38'0"S 16°39'0"S 16°40'0"S

16°41'0"S 16°42'0"S 16°43'0"S

16°44'0"S 16°45'0"S 16°46'0"S

16°47'0"S 16°48'0"S 16°49'0"S

16°50'0"S 16°51'0"S 16°52'0"S

16°53'0"S 16°54'0"S 16°55'0"S

16°56'0"S 16°57'0"S 16°58'0"S

16°59'0"S 17°0'0"S 17°1'0"S

17°2'0"S 17°3'0"S 17°4'0"S

17°5'0"S 17°6'0"S 17°7'0"S

17°8'0"S 17°9'0"S 17°10'0"S

17°11'0"S 17°12'0"S 17°13'0"S

17°14'0"S 17°15'0"S 17°16'0"S

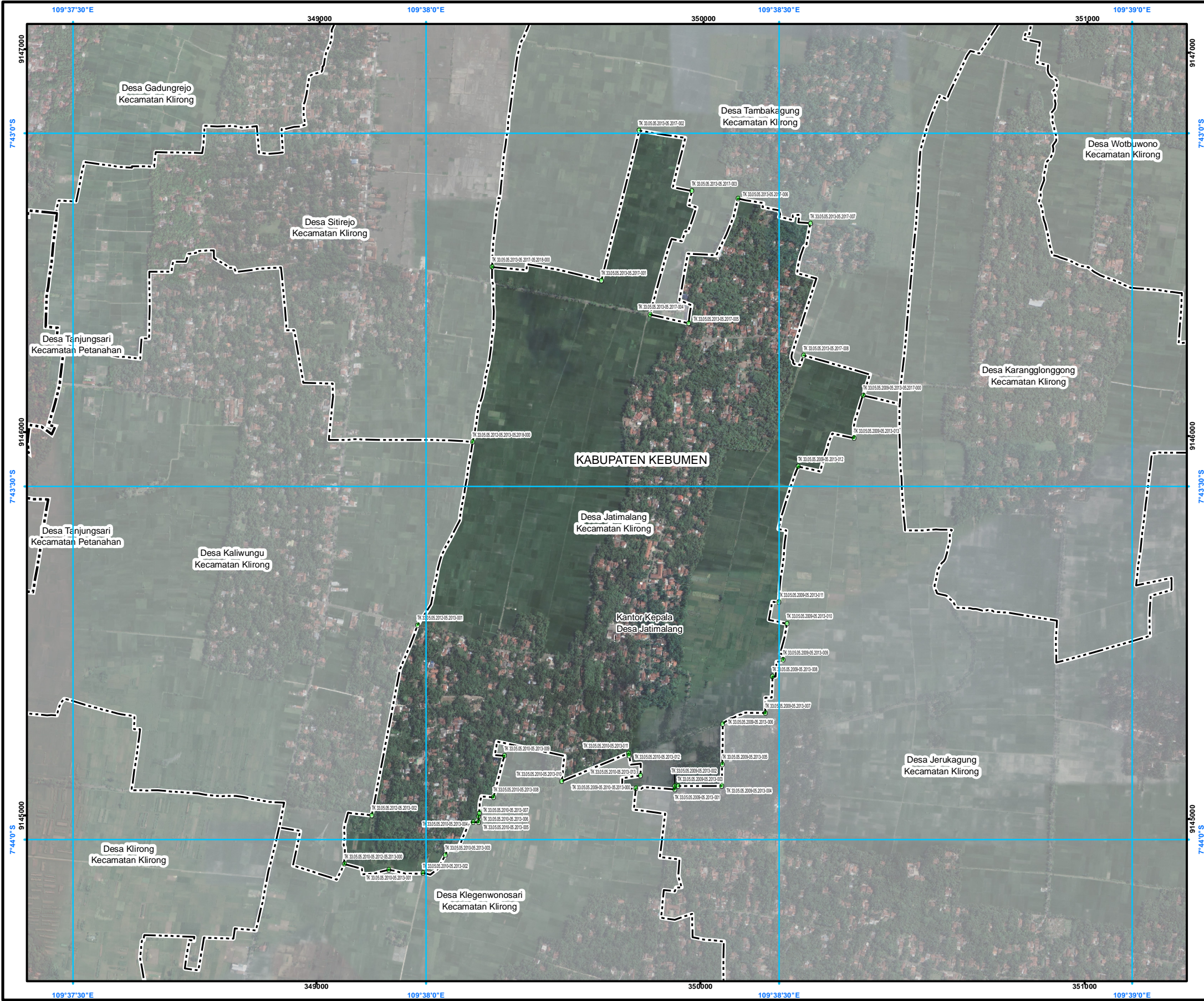
17°17'0"S 17°18'0"S 17°19'0"S

17°20'0"S 17°21'0"S 17°22'0"S

17°23'0"S 17°24

LAMPIRAN XIII  
PERATURAN BUPATI KEBUMEN  
NOMOR 11 TAHUN 2025  
TENTANG  
PENETAPAN DAN PENEGASAN BATAS DESA DI KECAMATAN KLIRONG

PETA BATAS DESA JATIMALANG KECAMATAN KLIRONG



PETA BATAS DESA

Kode Wilayah : 33.05.05.2013

DESA JATIMALANG

KECAMATAN KLIRONG  
KABUPATEN KEBUMEN  
PROVINSI JAWA TENGAH

SKALA 1:11.000

PETUNJUK LETAK PETA

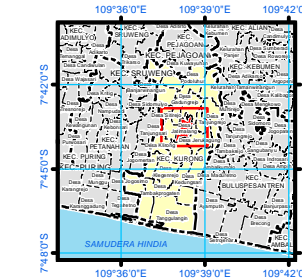
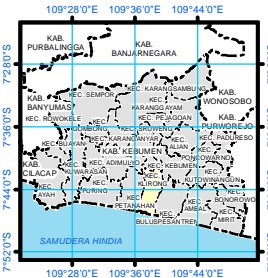


DIAGRAM LOKASI



Sistem Proyeksi : Transverse Mercator  
Sistem Grid : Grid Geografi dan Grid Universal Transverse Mercator  
Datum Horizontal : SRGI 2013



DIBUAT DAN DITERBITKAN OLEH:  
PEMERINTAH KABUPATEN KEBUMEN  
Jl. HM Sarbini No.22, Kebumen, Bumirejo, Kec. Kebumen,  
Kabupaten Kebumen, Jawa Tengah  
Email: [dispermades@kebumenkab.go.id](mailto:dispermades@kebumenkab.go.id) Telp. (0287) 381662  
© Copyright 2024, All Rights Reserved.

© Hak cipta dilindungi oleh Undang-Undang Republik Indonesia

KETERANGAN

- Titik Kartometrik
- Facilitas Umum dan Bangunan Lainnya
- Batas Kabupaten/Kota
- Batas Kecamatan
- Batas Desa/Kelurahan

Daftar Titik Kartometrik

NO	TITIK KARTOMETRIK	KOORDINAT GEOGRAFIS		KOORDINAT UTM	
		LINTANG	Bujur	X (M)	Y (M)
1	TK 33.05.05.2012-05.2013-001	7° 43' 41.822" LS	109° 37' 59.277" BT	349260.40	914548.76
2	TK 33.05.05.2012-05.2013-002	7° 43' 57.987" LS	109° 37' 55.363" BT	349142.07	914500.45
3	TK 33.05.05.2013-05.2017-05.2018-000	7° 43' 11.388" LS	109° 38' 5.296" BT	348451.01	914643.80
4	TK 33.05.05.2010-05.2012-05.2013-000	7° 44' 2.094" LS	109° 37' 53.052" BT	349071.66	9144875.46
5	TK 33.05.05.2010-05.2013-001	7° 44' 2.585" LS	109° 37' 56.820" BT	349187.16	9144860.74
6	TK 33.05.05.2010-05.2013-002	7° 44' 2.905" LS	109° 37' 59.717" BT	349275.96	9144851.21
7	TK 33.05.05.2010-05.2013-003	7° 44' 3.240" LS	109° 38' 1.241" BT	349334.22	9144899.48
8	TK 33.05.05.2010-05.2013-004	7° 43' 58.532" LS	109° 38' 3.998" BT	349406.69	9144985.54
9	TK 33.05.05.2010-05.2013-005	7° 43' 58.553" LS	109° 38' 4.439" BT	349420.18	9144985.34
10	TK 33.05.05.2010-05.2013-006	7° 43' 58.064" LS	109° 38' 4.467" BT	349420.99	9145000.38
11	TK 33.05.05.2010-05.2013-007	7° 43' 57.792" LS	109° 38' 4.512" BT	349422.36	9145008.73
12	TK 33.05.05.2010-05.2013-008	7° 43' 56.424" LS	109° 38' 5.706" BT	349458.81	9145050.87
13	TK 33.05.05.2010-05.2013-009	7° 43' 55.920" LS	109° 38' 6.942" BT	349487.14	9145158.59
14	TK 33.05.05.2010-05.2013-010	7° 43' 55.078" LS	109° 38' 11.522" BT	349636.85	9145092.77
15	TK 33.05.05.2010-05.2013-011	7° 43' 52.888" LS	109° 38' 17.172" BT	349809.74	9145166.74
16	TK 33.05.05.2010-05.2013-012	7° 43' 52.873" LS	109° 38' 17.250" BT	349812.15	9145161.09
17	TK 33.05.05.2010-05.2013-013	7° 43' 54.581" LS	109° 38' 18.210" BT	349841.74	9145108.72
18	TK 33.05.05.2009-05.2013-008	7° 43' 46.170" LS	109° 38' 29.440" BT	350166.00	9145388.17
19	TK 33.05.05.2009-05.2013-009	7° 43' 44.753" LS	109° 38' 30.320" BT	350211.82	9145411.78
20	TK 33.05.05.2009-05.2013-010	7° 43' 41.872" LS	109° 38' 30.667" BT	350222.15	9145506.46
21	TK 33.05.05.2009-05.2013-011	7° 43' 39.847" LS	109° 38' 29.958" BT	350200.22	9145562.44
22	TK 33.05.05.2009-05.2013-012	7° 43' 28.322" LS	109° 38' 31.624" BT	350250.16	9145918.60
23	TK 33.05.05.2009-05.2013-001	7° 43' 55.761" LS	109° 38' 21.122" BT	349931.07	9145072.76
24	TK 33.05.05.2009-05.2013-002	7° 43' 55.483" LS	109° 38' 21.129" BT	349931.27	9145081.28
25	TK 33.05.05.2009-05.2013-003	7° 43' 55.470" LS	109° 38' 21.402" BT	349939.62	9145081.71
26	TK 33.05.05.2009-05.2013-004	7° 43' 55.482" LS	109° 38' 25.118" BT	350053.48	9145081.70
27	TK 33.05.05.2009-05.2013-005	7° 43' 53.621" LS	109° 38' 25.165" BT	350054.75	9145138.88
28	TK 33.05.05.2009-05.2013-006	7° 43' 50.188" LS	109° 38' 25.207" BT	350055.67	9145244.32
29	TK 33.05.05.2009-05.2013-007	7° 43' 49.280" LS	109° 38' 28.824" BT	350166.42	9145272.58
30	TK 33.05.05.2009-05.2013-013	7° 43' 25.913" LS	109° 38' 36.376" BT	350395.51	9145981.08
31	TK 33.05.05.2013-05.2017-001	7° 43' 12.510" LS	109° 38' 14.895" BT	349736.05	9146400.66
32	TK 33.05.05.2013-05.2017-002	7° 42' 59.766" LS	109° 38' 16.099" BT	349832.95	9146792.43
33	TK 33.05.05.2013-05.2017-003	7° 43' 4.911" LS	109° 38' 22.572" BT	349970.51	9146634.82
34	TK 33.05.05.2013-05.2017-004	7° 43' 15.411" LS	109° 38' 19.026" BT	349862.88	9146311.97
35	TK 33.05.05.2013-05.2017-005	7° 43' 16.147" LS	109° 38' 22.306" BT	349963.67	9146289.66
36	TK 33.05.05.2013-05.2017-006	7° 43' 5.538" LS	109° 38' 26.501" BT	350090.96	9146615.96
37	TK 33.05.05.2013-05.2017-007	7° 43' 7.662" LS	109° 38' 32.646" BT	350279.45	9146551.32
38	TK 33.05.05.2013-05.2017-008	7° 43' 18.885" LS	109° 38' 32.091" BT	350263.53	9146208.53
39	TK 33.05.05.2009-05.2013-05.2017-000	7° 43' 22.277" LS	109° 38' 37.147" BT	350418.78	9148102.82
40	TK 33.05.05.2012-05.2013-05.2018-000	7° 43' 26.251" LS	109° 38' 33.846" BT	349401.80	9145977.52
41	TK 33.05.05.2009-05.2010-05.2013-000	7° 43' 55.684" LS	109° 38' 17.810" BT	348829.58	9145074.78

Sumber Peta :  
- Citra Satelit Resolusi Tinggi (Google Online Service Map) Tahun Unduh 2022  
- Data batas wilayah administrasi desa/kelurahan hasil kegiatan Penetapan dan Penegasan Batas Desa Kabupaten Kebumen Tahun 2023-2024  
- Data batas desa/kelurahan hasil delineasi secara kartometrik tanpa kesepakatan tahun 2019 - Pusat Pemetaan Batas Wilayah  
- Data batas wilayah administrasi kabupaten/kota

Riwayat Peta : Peta ini dibuat berdasarkan hasil penggambaran batas yang dilakukan dengan kesepakatan antar Kepala Desa / Lurah dan diketahui oleh Tim Penetapan dan Penegasan Batas Desa tingkat Kabupaten Kebumen

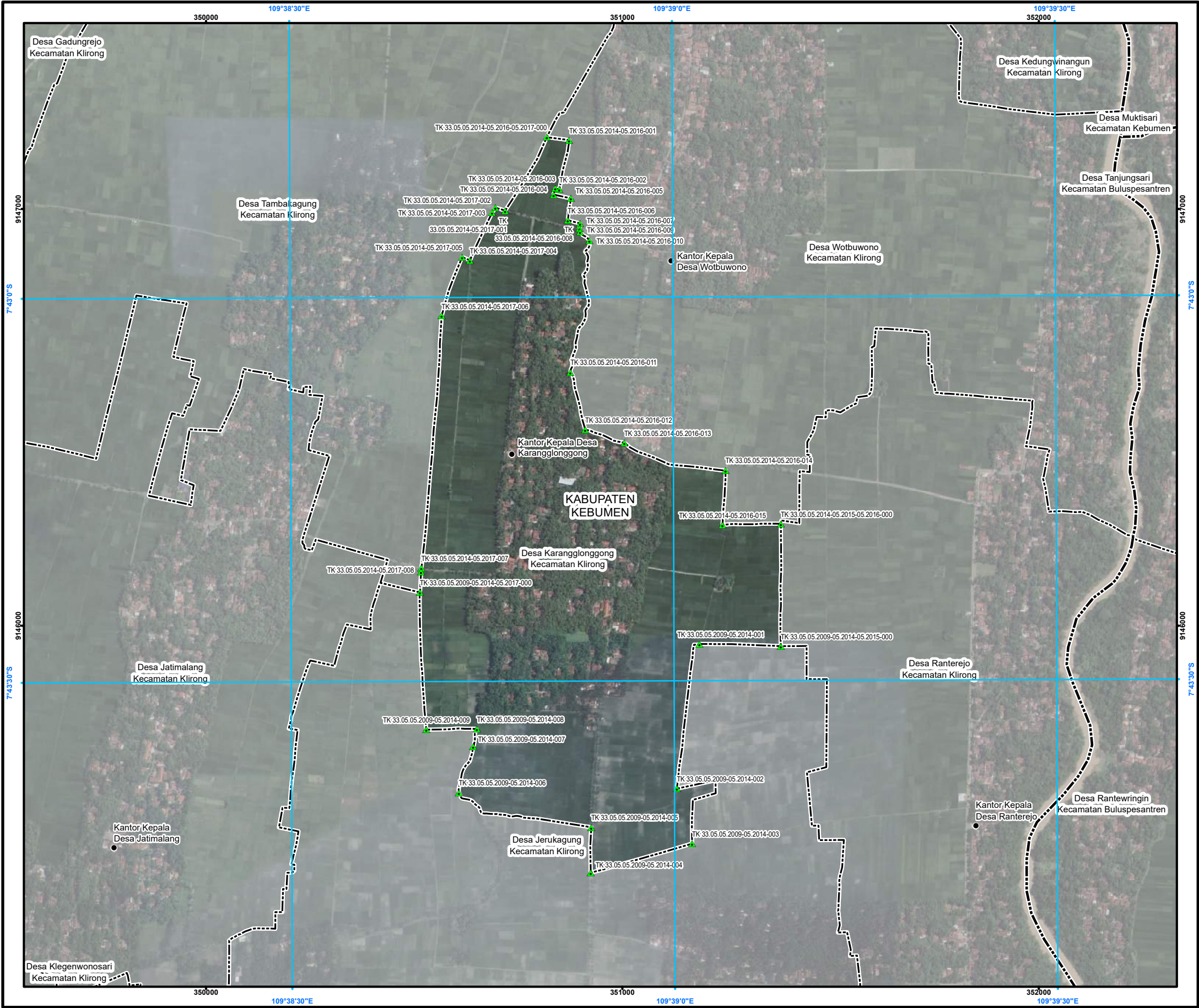
BUPATI KEBUMEN,

tdt.

ARIF SUGIYANTO

LAMPIRAN XIV  
PERATURAN BUPATI KEBUMEN  
NOMOR 11 TAHUN 2025  
TENTANG  
PENETAPAN DAN PENEGASAN BATAS DESA DI KECAMATAN KLIRONG

PETA BATAS DESA KARANGGLONGGONG KECAMATAN KLIRONG



PETA BATAS DESA

Kode Wilayah : 33.05.05.2014

DESA KARANGGLONGGONG

KECAMATAN KLIRONG  
KABUPATEN KEBUMEN  
PROVINSI JAWA TENGAH



PETUNJUK LETAK PETA

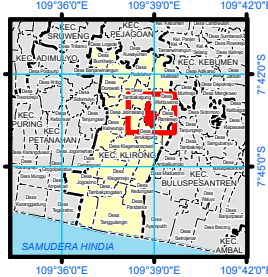
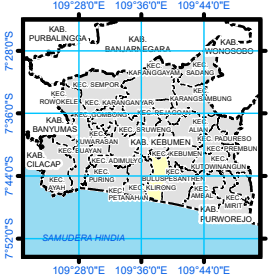


DIAGRAM LOKASI



Sistem Proyeksi : Transverse Mercator  
Sistem Grid : Grid Geografi dan Grid Universal Transverse Mercator  
Datum Horizontal : SRGI 2013



DIBUAT DAN DITERBITKAN OLEH:  
PEMERINTAH KABUPATEN KEBUMEN  
Jl. HM Sarbini No.22, Kebumen, Bumirejo, Kec. Kebumen,  
Kabupaten Kebumen, Jawa Tengah  
Email: [dispermades@kebumenkab.go.id](mailto:dispermades@kebumenkab.go.id) Telp. (0287) 381662  
© Copyright 2023, All Rights Reserved.

© Hak cipta dilindungi oleh Undang-Undang Republik Indonesia

KETERANGAN

- Titik Kartometrik
- Fasilitas Umum dan Bangunan Lainnya
- Batas Kabupaten/Kota
- Batas Kecamatan
- Batas Desa/Kelurahan

Daftar Titik Kartometrik

NO	TITIK KARTOMETRIK	KOORDINAT GEOGRAFIS		KOORDINAT UTM	
		LINTANG	Bujur	X (M)	Y (M)
1	TK 33.05.05.2014-05.2016-001	7° 42' 47,732" LS	109° 38' 52,057" BT	350872,25	9147165,39
2	TK 33.05.05.2014-05.2016-002	7° 42' 51,589" LS	109° 38' 51,276" BT	350848,69	9147046,85
3	TK 33.05.05.2014-05.2016-003	7° 42' 51,507" LS	109° 38' 50,956" BT	350838,88	9147049,34
4	TK 33.05.05.2014-05.2016-004	7° 42' 51,985" LS	109° 38' 50,812" BT	350834,52	9147034,64
5	TK 33.05.05.2014-05.2016-005	7° 42' 52,290" LS	109° 38' 52,178" BT	350876,40	9147025,40
6	TK 33.05.05.2014-05.2016-006	7° 42' 53,996" LS	109° 38' 51,931" BT	350869,01	9146972,96
7	TK 33.05.05.2014-05.2016-007	7° 42' 54,243" LS	109° 38' 52,877" BT	350898,01	9146965,48
8	TK 33.05.05.2014-05.2016-008	7° 42' 54,621" LS	109° 38' 52,843" BT	350896,99	9146953,85
9	TK 33.05.05.2014-05.2016-009	7° 42' 54,899" LS	109° 38' 52,884" BT	350898,28	9146945,32
10	TK 33.05.05.2014-05.2016-010	7° 42' 55,592" LS	109° 38' 53,622" BT	350920,98	9146924,09
11	TK 33.05.05.2014-05.2016-011	7° 43' 5,853" LS	109° 38' 52,093" BT	350875,13	9146608,77
12	TK 33.05.05.2014-05.2016-012	7° 43' 10,378" LS	109° 38' 53,246" BT	350910,89	9146469,88
13	TK 33.05.05.2014-05.2016-013	7° 43' 11,385" LS	109° 38' 56,294" BT	351004,39	9146439,24
14	TK 33.05.05.2014-05.2016-014	7° 43' 13,565" LS	109° 39' 4,233" BT	351247,85	9146373,07
15	TK 33.05.05.2014-05.2016-015	7° 43' 17,837" LS	109° 39' 3,970" BT	351240,20	9146241,82
16	TK 33.05.05.2014-05.2017-000	7° 43' 23,033" LS	109° 38' 40,253" BT	350514,03	9146079,92
17	TK 33.05.05.2014-05.2015-05.2016-000	7° 43' 17,764" LS	109° 39' 8,541" BT	351380,24	9146244,50
18	TK 33.05.05.2014-05.2015-05.2015-000	7° 43' 27,318" LS	109° 39' 8,514" BT	351380,34	9145951,04
19	TK 33.05.05.2014-05.2014-002	7° 43' 38,425" LS	109° 39' 0,331" BT	351130,69	9145609,07
20	TK 33.05.05.2014-05.2014-003	7° 43' 42,722" LS	109° 39' 1,515" BT	351167,39	9145477,18
21	TK 33.05.05.2014-05.2014-004	7° 43' 44,966" LS	109° 38' 53,556" BT	350923,75	9145407,49
22	TK 33.05.05.2014-05.2014-005	7° 43' 41,422" LS	109° 38' 53,614" BT	350925,20	9145516,38
23	TK 33.05.05.2014-05.2014-006	7° 43' 38,684" LS	109° 38' 43,244" BT	350607,20	9145599,47
24	TK 33.05.05.2014-05.2014-007	7° 43' 35,090" LS	109° 38' 44,387" BT	350641,85	9145709,96
25	TK 33.05.05.2014-05.2014-008	7° 43' 33,722" LS	109° 38' 44,677" BT	350650,60	9145752,01
26	TK 33.05.05.2014-05.2014-009	7° 43' 33,757" LS	109° 38' 40,710" BT	350529,07	9145750,56
27	TK 33.05.05.2014-05.2014-001	7° 43' 27,131" LS	109° 39' 2,138" BT	351184,98	9145956,15
28	TK 33.05.05.2014-05.2015-05.2017-000	7° 42' 47,500" LS	109° 38' 50,300" BT	350818,40	9147172,34
29	TK 33.05.05.2014-05.2017-001	7° 42' 53,223" LS	109° 38' 47,022" BT	350718,53	9146996,22
30	TK 33.05.05.2014-05.2017-006	7° 43' 1,433" LS	109° 38' 42,013" BT	350565,84	9146743,57
31	TK 33.05.05.2014-05.2017-002	7° 42' 52,993" LS	109° 38' 46,261" BT	350695,19	9147003,22
32	TK 33.05.05.2014-05.2017-004	7° 42' 57,102" LS	109° 38' 44,245" BT	350633,81	9146876,80
33	TK 33.05.05.2014-05.2017-005	7° 42' 56,842" LS	109° 38' 43,643" BT	350615,32	9146884,75
34	TK 33.05.05.2014-05.2017-007	7° 43' 21,118" LS	109° 38' 40,370" BT	350517,41	9146138,74
35	TK 33.05.05.2014-05.2017-008	7° 43' 21,411" LS	109° 38' 40,337" BT	350516,44	9146129,73
36	TK 33.05.05.2014-05.2017-003	7° 42' 53,382" LS	109° 38' 45,999" BT	350687,17	9146991,24

Sumber Peta : - Citra Tegak Satelit Resolusi Sangat Tinggi Tahun Akuisisi 2013-2015 dengan resolusi spasial 0.5 meter – Badan Informasi Geospasial  
- Citra Satelit Resolusi Tinggi (Google Online Service Map) Tahun Unduh 2022  
- Data batas wilayah administrasi desa/kelurahan hasil kegiatan Penetapan dan Penegasan Batas Desa Kabupaten Kebumen Tahun 2023  
- Data batas desa/kelurahan hasil delineasi secara kartometrik tanpa kesepakatan tahun 2019 - Pusat Pemetaan Batas Wilayah  
- Data batas wilayah administrasi kabupaten/kota

Riwayat Peta : Peta ini dibuat berdasarkan hasil penggambaran batas yang dilakukan dengan kesepakatan antar Kepala Desa / Lurah dan diketahui oleh Tim Penetapan dan Penegasan Batas Desa tingkat Kabupaten Kebumen

BUPATI KEBUMEN,

ttd.

ARIF SUGIYANTO

## PETA BATAS DESA RANTEREJO KECAMATAN KLIRONG



## DESA RANTEREJO



----- Batas Kabupaten/Kota  
 ----- Batas Kecamatan  
 ----- Batas Desa/Kelurahan

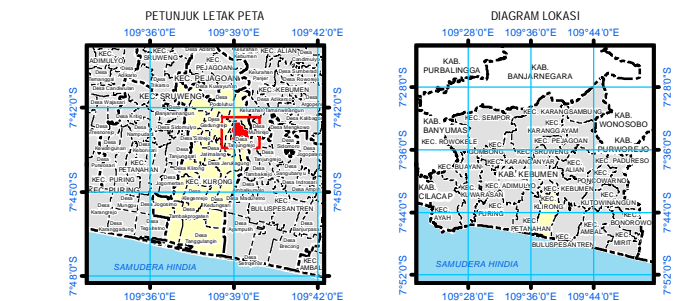
Riwayat Peta : Peta ini dibuat berdasarkan hasil penggambaran batas yang dilakukan dengan kesepakatan antar Kepala Desa / Lurah dan diketahui oleh Tim Penetapan dan Penegasan Batas Desa tingkat Kabupaten Kebumen

ARIF SUGIYANTO

## PETA BATAS DESA WOTBUWONO KECAMATAN KLIRONG



**DESA WOTBUWONO**  
KECAMATAN KLIRONG  
KABUPATEN KEBUMEN  
PROVINSI JAWA TENGAH



Sistem Proyeksi : Transverse Mercator  
Sistem Grid : Grid Geografi dan Grid Universal Transverse Mercator  
Datum Horizontal : SRGI 2013



**DIBUAT DAN DITERBITKAN OLEH:**  
**PEMERINTAH KABUPATEN KEBUMEN**  
Jl. HM Sarbini No.22, Kebumen, Bumirejo, Kec. Kebumen,  
Kabupaten Kebumen, Jawa Tengah  
Email: [dispermades@kebumenkab.go.id](mailto:dispermades@kebumenkab.go.id) Telp. (0287) 381662  
© Copyright 2024, All Rights Reserved.

© Hak cipta dilindungi oleh Undang-Undang Republik Indonesia

**KETERANGAN**

- |                                      |       |                      |
|--------------------------------------|-------|----------------------|
| Titik Kartometrik                    | ----- | Batas Kabupaten/Kota |
| Facilities Umum dan Bangunan Lainnya | ----- | Batas Kecamatan      |
|                                      | ----- | Batas Desa/Kelurahan |

### Daftar Titik Kartometrik

[illegible]

Sumber Peta : - Citra Satelit Resolusi Tinggi (Google Online Service Map) Tahun Unduh 2022  
 - Data batas wilayah administrasi desa/kelurahan hasil kegiatan Penetapan dan Penegasan Batas Desa Kabupaten Kebumen Tahun 2023-2024  
 - Data batas desa/kelurahan hasil delineasi secara kartometrik tanpa kesepakatan tahun 2019 - Pusat Pemetaan Batas Wilayah  
 - Data batas wilayah administrasi kabupaten/kota

Riwayat Peta : Peta ini dibuat berdasarkan hasil penggambaran batas yang dilakukan dengan kesepakatan antar Kepala Desa / Lurah dan diketahui oleh Tim Penetapan dan Penegeasan Batas Desa tingkat Kabupaten Kebumen

**BUPATI KEBUMEN,**

ttd.

ARIF SUGIYANTO

## PETA BATAS DESA TAMBAKAGUNG KECAMATAN KLIRONG



**DESA TAMBAKAGUNG**  
KECAMATAN KLIRONG  
KABUPATEN KEBUMEN  
PROVINSI JAWA TENGAH



### KETERANGAN

### Daftar Titik Kartometrik

NO	TITIK KARTOMETRIK	KOORDINAT GEOGRAFIS		KOORDINAT TIMA	
		LINTANG	Bujur	X (M)	Y (M)
7	TK 33.05.05.2017.05.2019.05.2023.0000	7 42 31.162113 N	108 38 18.9317 E	349780.51	14747031.11
8	TK 33.05.05.2017.05.2019.05.2023.0000	7 42 31.162113 N	108 38 18.9317 E	349780.51	14747031.11
9	TK 33.05.05.2017.05.2019.05.2023.0000	7 42 30.644128 N	108 38 16.4569 E	349780.14	14747563.32
14	TK 33.05.05.2017.05.2019.05.2023.0000	7 42 30.630815 N	108 38 16.4569 E	349780.71	14747551.94
15	TK 33.05.05.2017.05.2019.05.2023.0000	7 42 25.650518 N	108 38 45.7522 E	349770.16	14747843.36
16	TK 33.05.05.2017.05.2019.05.2023.0000	7 42 25.650518 N	108 38 45.7522 E	349770.16	14747843.36
17	TK 33.05.05.2017.05.2019.05.2023.0000	7 42 16.200415 N	108 38 33.129 E	349820.94	14748122.29
18	TK 33.05.05.2017.05.2019.05.2023.0000	7 42 16.200415 N	108 38 33.129 E	349820.94	14748122.29
19	TK 33.05.05.2017.05.2019.05.2023.0000	7 42 16.200415 N	108 38 33.129 E	349820.94	14748122.29
20	TK 33.05.05.2017.05.2019.05.2023.0000	7 42 14.622518 N	108 38 32.4267 E	349805.76	14748180.42
10	TK 33.05.05.2017.05.2019.05.2023.0000	7 42 14.622518 N	108 38 32.4267 E	349805.76	14748180.42
11	TK 33.05.05.2017.05.2019.05.2023.0000	7 42 14.622518 N	108 38 32.4267 E	349805.76	14748180.42
12	TK 33.05.05.2017.05.2019.05.2023.0000	7 42 14.622518 N	108 38 32.4267 E	349805.76	14748180.42
13	TK 33.05.05.2017.05.2019.05.2023.0000	7 42 14.622518 N	108 38 32.4267 E	349805.76	14748180.42
14	TK 33.05.05.2017.05.2019.05.2023.0000	7 42 19.930815 N	108 38 23.2037 E	349980.81	14749015.85
15	TK 33.05.05.2017.05.2019.05.2023.0000	7 42 19.930815 N	108 38 23.2037 E	349980.81	14749015.85
16	TK 33.05.05.2017.05.2019.05.2023.0000	7 42 19.930815 N	108 38 23.2037 E	349980.81	14749015.85
17	TK 33.05.05.2017.05.2019.05.2023.0000	7 42 23.270718 N	108 38 6.5532 E	349943.93	14746122.86
18	TK 33.05.05.2017.05.2019.05.2023.0000	7 42 23.270718 N	108 38 6.5532 E	349943.93	14746122.86
19	TK 33.05.05.2017.05.2019.05.2023.0000	7 42 23.270718 N	108 38 6.5532 E	349943.93	14746122.86
20	TK 33.05.05.2017.05.2019.05.2023.0000	7 42 23.270718 N	108 38 6.5532 E	349943.93	14746122.86
21	TK 33.05.05.2017.05.2019.05.2023.0000	7 42 23.270718 N	108 38 6.5532 E	349943.93	14746122.86
22	TK 33.05.05.2017.05.2019.05.2023.0000	7 42 23.270718 N	108 38 6.5532 E	349943.93	14746122.86
23	TK 33.05.05.2017.05.2019.05.2023.0000	7 42 23.270718 N	108 38 6.5532 E	349943.93	14746122.86
24	TK 33.05.05.2017.05.2019.05.2023.0000	7 42 23.270718 N	108 38 6.5532 E	349943.93	14746122.86
25	TK 33.05.05.2017.05.2019.05.2023.0000	7 42 23.270718 N	108 38 6.5532 E	349943.93	14746122.86
26	TK 33.05.05.2017.05.2019.05.2023.0000	7 42 23.270718 N	108 38 6.5532 E	349943.93	14746122.86
27	TK 33.05.05.2017.05.2019.05.2023.0000	7 42 23.270718 N	108 38 6.5532 E	349943.93	14746122.86
28	TK 33.05.05.2017.05.2019.05.2023.0000	7 42 23.270718 N	108 38 6.5532 E	349943.93	14746122.86
29	TK 33.05.05.2017.05.2019.05.2023.0000	7 42 23.270718 N	108 38 6.5532 E	349943.93	14746122.86
30	TK 33.05.05.2017.05.2019.05.2023.0000	7 42 23.270718 N	108 38 6.5532 E	349943.93	14746122.86
31	TK 33.05.05.2017.05.2019.05.2023.0000	7 42 23.270718 N	108 38 6.5532 E	349943.93	14746122.86
32	TK 33.05.05.2017.05.2019.05.2023.0000	7 42 23.270718 N	108 38 6.5532 E	349943.93	14746122.86
33	TK 33.05.05.2017.05.2019.05.2023.0000	7 42 23.270718 N	108 38 6.5532 E	349943.93	14746122.86
34	TK 33.05.05.2017.05.2019.05.2023.0000	7 42 23.270718 N	108 38 6.5532 E	349943.93	14746122.86
35	TK 33.05.05.2017.05.2019.05.2023.0000	7 42 23.270718 N	108 38 6.5532 E	349943.93	14746122.86
36	TK 33.05.05.2017.05.2019.05.2023.0000	7 42 23.270718 N	108 38 6.5532 E	349943.93	14746122.86
37	TK 33.05.05.2017.05.2019.05.2023.0000	7 42 23.270718 N	108 38 6.5532 E	349943.93	14746122.86
38	TK 33.05.05.2017.05.2019.05.2023.0000	7 42 23.270718 N	108 38 6.5532 E	349943.93	14746122.86
39	TK 33.05.05.2017.05.2019.05.2023.0000	7 42 23.270718 N	108 38 6.5532 E	349943.93	14746122.86
40	TK 33.05.05.2017.05.2019.05.2023.0000	7 42 23.270718 N	108 38 6.5532 E	349943.93	14746122.86
41	TK 33.05.05.2017.05.2019.05.2023.0000	7 42 23.270718 N	108 38 6.5532 E	349943.93	14746122.86
42	TK 33.05.05.2017.05.2019.05.2023.0000	7 42 23.270718 N	108 38 6.5532 E	349943.93	14746122.86
43	TK 33.05.05.2017.05.2019.05.2023.0000	7 42 23.270718 N	108 38 6.5532 E	349943.93	14746122.86
44	TK 33.05.05.2017.05.2019.05.2023.0000	7 42 23.270718 N	108 38 6.5532 E	349943.93	14746122.86
45	TK 33.05.05.2017.05.2019.05.2023.0000	7 42 23.270718 N	108 38 6.5532 E	349943.93	14746122.86
46	TK 33.05.05.2017.05.2019.05.2023.0000	7 42 23.270718 N	108 38 6.5532 E	349943.93	14746122.86
47	TK 33.05.05.2017.05.2019.05.2023.0000	7 42 23.270718 N	108 38 6.5532 E	349943.93	14746122.86
48	TK 33.05.05.2017.05.2019.05.2023.0000	7 42 23.270718 N	108 38 6.5532 E	349943.93	14746122.86
49	TK 33.05.05.2017.05.2019.05.2023.0000	7 42 23.270718 N	108 38 6.5532 E	349943.93	14746122.86
50	TK 33.05.05.2017.05.2019.05.2023.0000	7 42 23.270718 N	108 38 6.5532 E	349943.93	14746122.86

Sumber Peta : - Citra Tegak Satelit Resolusi Sangat Tinggi Tahun Akuisisi 2013-2015 dengan resolusi spasial 0.5 meter – Badan Informasi Geospasial  
- Citra Satelit Resolusi Sangat Tinggi (Google Online Service Map) Tahun Unduh 2022  
- Data batas wilayah administrasi desa/kelurahan hasil kegiatan Penetapan dan Penegasan Batas Desa Kabupaten Kebumen Tahun 2023  
- Data batas desa/kelurahan hasil delineasi secara kartometrik tanpa kesepakatan tahun 2019 - Pusat Pemetaan Batas Wilayah  
- Data batas wilayah administrasi kabupaten/kota

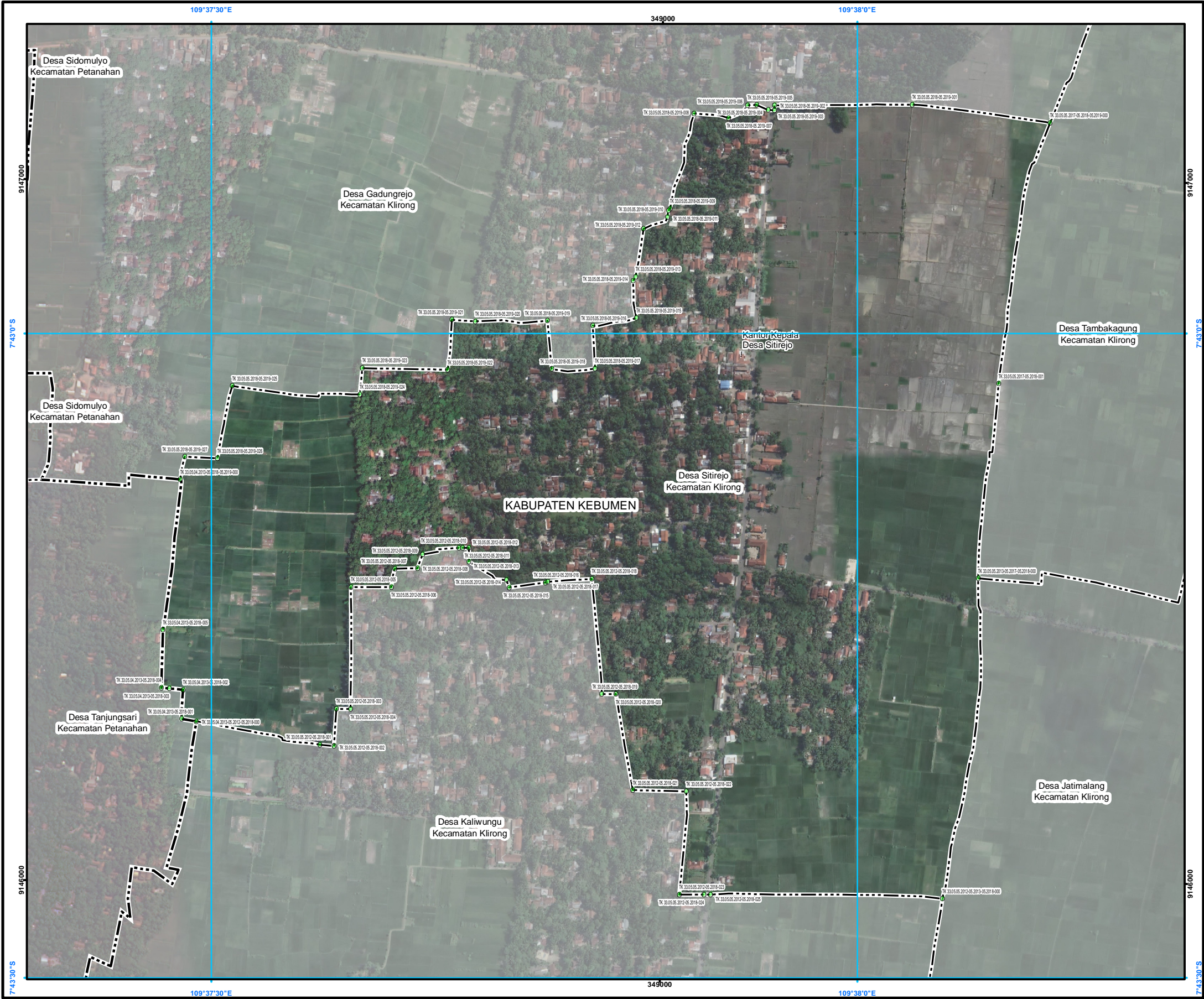
Riwayat Peta : Peta ini dibuat berdasarkan hasil penggambaran batas yang dilakukan dengan kesepakatan antar Kepala Desa / Lurah dan diketahui oleh Tim Penetapan dan Penegasan Batas Desa tingkat Kabupaten Kebumen

ttd.

ARIF SUGIYANTO

LAMPIRAN XVIII  
PERATURAN BUPATI KEBUMEN  
NOMOR 11 TAHUN 2025  
TENTANG  
PENETAPAN DAN PENEGASAN BATAS DESA DI KECAMATAN KLIRONG

PETA BATAS DESA SITIREJO KECAMATAN KLIRONG



PETA BATAS DESA

Kode Wilayah : 33.05.05.2018

DESA SITIREJO

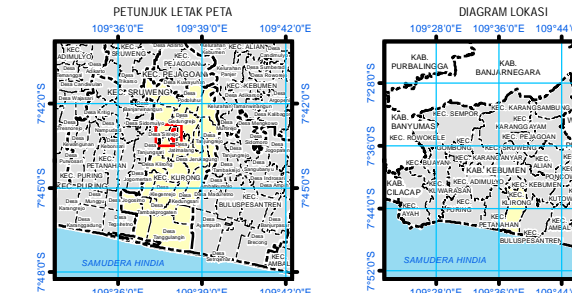
KECAMATAN KLIRONG

KABUPATEN KEBUMEN

PROVINSI JAWA TENGAH

SKALA 1:6.000

0 50 100 200 300 400 Meter



Sistem Proyeksi : Transverse Mercator  
Sistem Grid : Grid Geografi dan Grid Universal Transverse Mercator  
Datum Horizontal : SRGI 2013



DIBUAT DAN DITERBITKAN OLEH:  
PEMERINTAH KABUPATEN KEBUMEN  
Jl. HM Sarbini No.22, Kebumen, Bumirejo, Kec. Kebumen,  
Kabupaten Kebumen, Jawa Tengah  
Email: [dispermades@kebumenkab.go.id](mailto:dispermades@kebumenkab.go.id) Telp. (0287) 381662  
© Copyright 2024, All Rights Reserved.

**KETERANGAN**  
Titik Kartometrik  
Facilitas Umum dan Bangunan Lainnya  
Batas Kabupaten/Kota  
Batas Kecamatan  
Batas Desa/Kelurahan

Daftar Titik Kartometrik			
NO	TITIK KARTOMETRIK	KOORDINAT GEODESI	
		UTARA	TIMUR
1	TK 33.05.05.2018-05.2018-001	7°42'45.00"S	109°37'55.147"E
2	TK 33.05.05.2018-05.2018-002	7°42'45.00"S	109°37'55.147"E
3	TK 33.05.05.2018-05.2018-003	7°42'45.00"S	109°37'55.147"E
4	TK 33.05.05.2018-05.2018-004	7°42'45.00"S	109°37'55.147"E
5	TK 33.05.05.2018-05.2018-005	7°42'45.00"S	109°37'55.147"E
6	TK 33.05.05.2018-05.2018-006	7°42'45.00"S	109°37'55.147"E
7	TK 33.05.05.2018-05.2018-007	7°42'45.00"S	109°37'55.147"E
8	TK 33.05.05.2018-05.2018-008	7°42'45.00"S	109°37'55.147"E
9	TK 33.05.05.2018-05.2018-009	7°42'45.00"S	109°37'55.147"E
10	TK 33.05.05.2018-05.2018-010	7°42'45.00"S	109°37'55.147"E
11	TK 33.05.05.2018-05.2018-011	7°42'45.00"S	109°37'55.147"E
12	TK 33.05.05.2018-05.2018-012	7°42'45.00"S	109°37'55.147"E
13	TK 33.05.05.2018-05.2018-013	7°42'45.00"S	109°37'55.147"E
14	TK 33.05.05.2018-05.2018-014	7°42'45.00"S	109°37'55.147"E
15	TK 33.05.05.2018-05.2018-015	7°42'45.00"S	109°37'55.147"E
16	TK 33.05.05.2018-05.2018-016	7°42'45.00"S	109°37'55.147"E
17	TK 33.05.05.2018-05.2018-017	7°42'45.00"S	109°37'55.147"E
18	TK 33.05.05.2018-05.2018-018	7°42'45.00"S	109°37'55.147"E
19	TK 33.05.05.2018-05.2018-019	7°42'45.00"S	109°37'55.147"E
20	TK 33.05.05.2018-05.2018-020	7°42'45.00"S	109°37'55.147"E
21	TK 33.05.05.2018-05.2018-021	7°42'45.00"S	109°37'55.147"E
22	TK 33.05.05.2018-05.2018-022	7°42'45.00"S	109°37'55.147"E
23	TK 33.05.05.2018-05.2018-023	7°42'45.00"S	109°37'55.147"E
24	TK 33.05.05.2018-05.2018-024	7°42'45.00"S	109°37'55.147"E
25	TK 33.05.05.2018-05.2018-025	7°42'45.00"S	109°37'55.147"E
26	TK 33.05.05.2018-05.2018-026	7°42'45.00"S	109°37'55.147"E
27	TK 33.05.05.2018-05.2018-027	7°42'45.00"S	109°37'55.147"E
28	TK 33.05.05.2018-05.2018-028	7°42'45.00"S	109°37'55.147"E
29	TK 33.05.05.2018-05.2018-029	7°42'45.00"S	109°37'55.147"E
30	TK 33.05.05.2018-05.2018-030	7°42'45.00"S	109°37'55.147"E
31	TK 33.05.05.2018-05.2018-031	7°42'45.00"S	109°37'55.147"E
32	TK 33.05.05.2018-05.2018-032	7°42'45.00"S	109°37'55.147"E
33	TK 33.05.05.2018-05.2018-033	7°42'45.00"S	109°37'55.147"E
34	TK 33.05.05.2018-05.2018-034	7°42'45.00"S	109°37'55.147"E
35	TK 33.05.05.2018-05.2018-035	7°42'45.00"S	109°37'55.147"E
36	TK 33.05.05.2018-05.2018-036	7°42'45.00"S	109°37'55.147"E
37	TK 33.05.05.2018-05.2018-037	7°42'45.00"S	109°37'55.147"E
38	TK 33.05.05.2018-05.2018-038	7°42'45.00"S	109°37'55.147"E
39	TK 33.05.05.2018-05.2018-039	7°42'45.00"S	109°37'55.147"E
40	TK 33.05.05.2018-05.2018-040	7°42'45.00"S	109°37'55.147"E
41	TK 33.05.05.2018-05.2018-041	7°42'45.00"S	109°37'55.147"E
42	TK 33.05.05.2018-05.2018-042	7°42'45.00"S	109°37'55.147"E
43	TK 33.05.05.2018-05.2018-043	7°42'45.00"S	109°37'55.147"E
44	TK 33.05.05.2018-05.2018-044	7°42'45.00"S	109°37'55.147"E
45	TK 33.05.05.2018-05.2018-045	7°42'45.00"S	109°37'55.147"E
46	TK 33.05.05.2018-05.2018-046	7°42'45.00"S	109°37'55.147"E
47	TK 33.05.05.2018-05.2018-047	7°42'45.00"S	109°37'55.147"E
48	TK 33.05.05.2018-05.2018-048	7°42'45.00"S	109°37'55.147"E
49	TK 33.05.05.2018-05.2018-049	7°42'45.00"S	109°37'55.147"E
50	TK 33.05.05.2018-05.2018-050	7°42'45.00"S	109°37'55.147"E
51	TK 33.05.05.2018-05.2018-051	7°42'45.00"S	109°37'55.147"E
52	TK 33.05.05.2018-05.2018-052	7°42'45.00"S	109°37'55.147"E
53	TK 33.05.05.2018-05.2018-053	7°42'45.00"S	109°37'55.147"E
54	TK 33.05.05.2018-05.2018-054	7°42'45.00"S	109°37'55.147"E
55	TK 33.05.05.2018-05.2018-055	7°42'45.00"S	109°37'55.147"E
56	TK 33.05.05.2018-05.2018-056	7°42'45.00"S	109°37'55.147"E
57	TK 33.05.05.2018-05.2018-057	7°42'45.00"S	109°37'55.147"E
58	TK 33.05.05.2018-05.2018-058	7°42'45.00"S	109°37'55.147"E
59	TK 33.05.05.2018-05.2018-059	7°42'45.00"S	109°37'55.147"E
60	TK 33.05.05.2018-05.2018-060	7°42'45.00"S	109°37'55.147"E
61	TK 33.05.05.2018-05.2018-061	7°42'45.00"S	109°37'55.147"E
62	TK 33.05.05.2018-05.2018-062	7°42'45.00"S	109°37'55.147"E
63	TK 33.05.05.2018-05.2018-063	7°42'45.00"S	109°37'55.147"E
64	TK 33.05.05.2018-05.2018-064	7°42'45.00"S	109°37'55.147"E
65	TK 33.05.05.2018-05.2018-065	7°42'45.00"S	109°37'55.147"E
66	TK 33.05.05.2018-05.2018-066	7°42'45.00"S	109°37'55.147"E
67	TK 33.05.05.2018-05.2018-067	7°42'45.00"S	109°37'55.147"E
68	TK 33.05.05.2018-05.2018-068	7°42'45.00"S	109°37'55.147"E
69	TK 33.05.05.2018-05.2018-069	7°42'45.00"S	109°37'55.147"E
70	TK 33.05.05.2018-05.2018-070	7°42'45.00"S	109°37'55.147"E
71	TK 33.05.05.2018-05.2018-071	7°42'45.00"S	109°37'55.147"E
72	TK 33.05.05.2018-05.2018-072	7°42'45.00"S	109°37'55.147"E
73	TK 33.05.05.2018-05.2018-073	7°42'45.00"S	109°37'55.147"E
74	TK 33.05.05.2018-05.2018-074	7°42'45.00"S	109°37'55.147"E
75	TK 33.05.05.2018-05.2018-075	7°42'45.00"S	109°37'55.147"E
76	TK 33.05.05.2018-05.2018-076	7°42'45.00"S	109°37'55.147"E
77	TK 33.05.05.2018-05.2018-077	7°42'45.00"S	109°37'55.147"E
78	TK 33.05.05.2018-05.2018-078	7°42'45.00"S	109°37'55.147"E
79	TK 33.05.05.2018-05.2018-079	7°42'45.00"S	109°37'55.147"E
80	TK 33.05.05.2018-05.2018-080	7°42'45.00"S	109°37'55.147"E
81	TK 33.05.05.2018-05.2018-081	7°42'45.00"S	109°37'55.147"E
82	TK 33.05.05.2018-05.2018-082	7°42'45.00"S	109°37'55.147"E
83	TK 33.05.05.2018-05.2018-083	7°42'45.00"S	109°37'55.147"E
84	TK 33.05.05.2018-05.2018-084	7°42'45.00"S	109°37'55.147"E
85	TK 33.05.05.2018-05.2018-085	7°42'45.00"S	109°37'55.147"E
86	TK 33.05.05.2018-05.2018-086	7°42'45.00"S	109°37'55.147"E
87	TK 33.05.05.2018-05.2018-087	7°42'45.00"S	109°37'55.147"E
88	TK 33.05.05.2018-05.2018-088	7°42'45.00"S	109°37'55.147"E
89	TK 33.05.05.2018-05.2018-089	7°42'45.00"S	109°37'55.147"E
90	TK 33.05.05.2018-05.2018-090	7°42'45.00"S	109°37'55.147"E
91	TK 33.05.05.2018-05.2018-091	7°42'45.00"S	109°37'55.147"E
92	TK 33.05.05.2018-05.2018-092	7°42'45.00"S	109°37'55.147"E
93	TK 33.05.05.2018-05.2018-093	7°42'45.00"S	109°37'55.147"E
94	TK 33.05.05.2018-05.2018-094	7°42'45.00"S	109°37'55.147"E
95	TK 33.05.05.2018-05.2018-095	7°42'45.00"S	109°37'55.147"E
96	TK 33.05.05.2018-05.2018-096	7°42'45.00"S	109°37'55.147"E
97	TK 33.05.05.2018-05.2018-097	7°42'45.00"S	109°37'55.147"E
98	TK 33.05.05.2018-05.2018-098	7°42'45.00"S	109°37'55.147"E
99	TK 33.05.05.2018-05.2018-099	7°42'45.00"S	109°37'55.147"E
100	TK 33.05.05.2018-05.2018-100	7°42'45.00"S	109°37'55.147"E

Sumber Peta : Citra Satelit Resolusi Tinggi (Google Online Service Map) Tahun Unduh 2022  
Data batas wilayah administrasi desa/kelurahan hasil kegiatan Penetapan dan Penegasan Batas Desa Kabupaten Kebumen Tahun 2023-2024  
Data batas desa/kelurahan hasil delineasi secara kartometrik tanpa kesepakatan tahun 2019 - Pusat Pemetaan Batas Wilayah  
Data batas wilayah administrasi kabupaten/kota

Riwayat Peta : Peta ini dibuat berdasarkan hasil penggambaran batas yang dilakukan dengan kesepakatan antar Kepala Desa / Lurah dan diketahui oleh Tim Penetapan dan Penegasan Batas Desa tingkat Kabupaten Kebumen

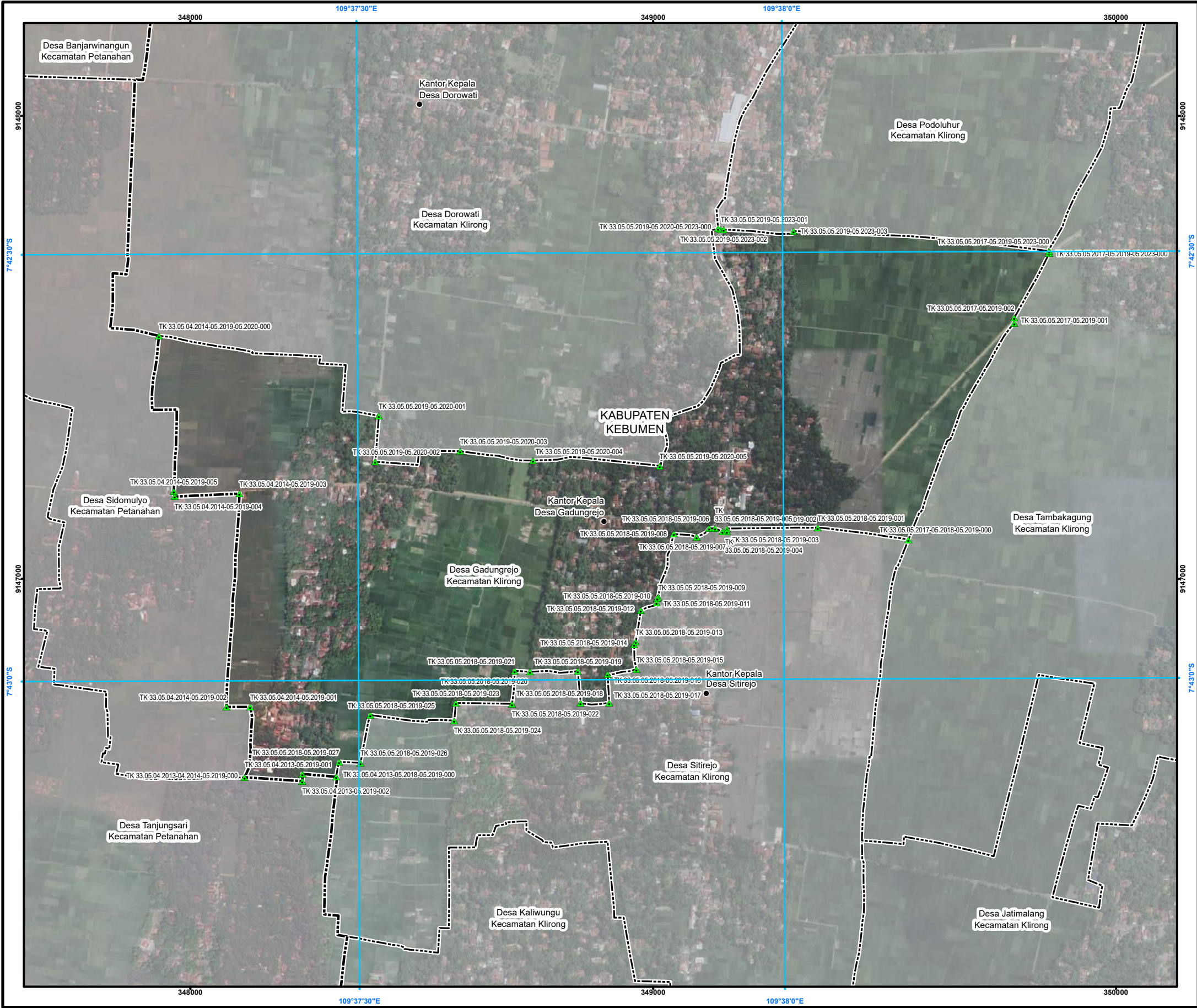
BUPATI KEBUMEN,

tdt.

ARIF SUGIYANTO

LAMPIRAN XIX  
PERATURAN BUPATI KEBUMEN  
NOMOR 11 TAHUN 2025  
TENTANG  
PENETAPAN DAN PENEGASAN BATAS DESA DI KECAMATAN KLIRONG

PETA BATAS DESA GADUNGREJO KECAMATAN KLIRONG



PETA BATAS DESA

Kode Wilayah : 33.05.05.2019

DESA GADUNGREJO

KECAMATAN KLIRONG  
KABUPATEN KEBUMEN  
PROVINSI JAWA TENGAH

SKALA 1:9.000



PETUNJUK LETAK PETA

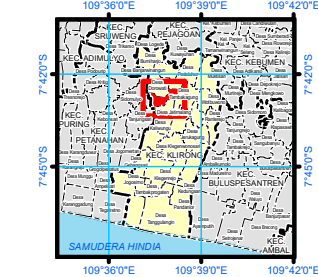
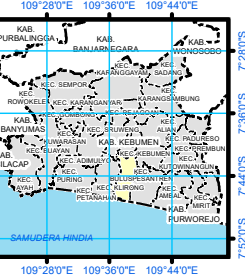


DIAGRAM LOKASI



Sistem Proyeksi : Transverse Mercator  
Sistem Grid : Grid Geografi dan Grid Universal Transverse Mercator  
Datum Horizontal : SRGI 2013



DIBUAT DAN DITERBITKAN OLEH:  
PEMERINTAH KABUPATEN KEBUMEN  
Jl. HM Sarbini No.22, Kebumen, Bumirejo, Kec. Kebumen,  
Kabupaten Kebumen, Jawa Tengah  
Email: [dispermades@kebumenkab.go.id](mailto:dispermades@kebumenkab.go.id) Telp. (0287) 381662  
© Copyright 2023, All Rights Reserved.

© Hak cipta dilindungi oleh Undang-Undang Republik Indonesia

KETERANGAN

- ▲ Titik Kartometrik  
● Fasilitas Umum dan Bangunan Lainnya  
--- Batas Kabupaten/Kota  
--- Batas Kecamatan  
--- Batas Desa/Kelurahan

Daftar Titik Kartometrik

NO	TITIK KARTOMETRIK	KOORDINAT GEODATIS		KOORDINAT UTM	
		LINTANG	Bujur	X (m)	Y (m)
1	TK 33.05.05.2017-05.2019-05.2023-000	7° 42' 20.121" LS	109° 37' 58.531" E	349555.53	9147705.11
2	TK 33.05.05.2018-05.2019-002	7° 42' 49.408" LS	109° 37' 56.147" E	349150.52	9147108.51
3	TK 33.05.05.2018-05.2019-003	7° 42' 49.609" LS	109° 37' 56.147" E	349150.56	9147101.01
4	TK 33.05.05.2018-05.2019-004	7° 42' 49.624" LS	109° 37' 55.884" E	349150.06	9147101.79
5	TK 33.05.05.2018-05.2019-006	7° 42' 49.788" LS	109° 37' 54.807" E	349120.61	9147108.64
6	TK 33.05.05.2018-05.2019-007	7° 42' 49.909" LS	109° 37' 54.009" E	349093.87	9147090.22
7	TK 33.05.05.2018-05.2019-008	7° 42' 49.781" LS	109° 37' 52.410" E	349044.86	9147096.62
8	TK 33.05.05.2018-05.2019-009	7° 42' 54.202" LS	109° 37' 51.290" E	349011.13	9146966.70
9	TK 33.05.05.2018-05.2019-010	7° 42' 54.288" LS	109° 37' 51.231" E	349009.18	9146958.06
10	TK 33.05.05.2018-05.2019-011	7° 42' 54.302" LS	109° 37' 51.178" E	349007.38	9146948.72
11	TK 33.05.05.2018-05.2019-012	7° 42' 54.147" LS	109° 37' 50.862" E	348971.44	9146931.70
12	TK 33.05.05.2018-05.2019-013	7° 42' 57.399" LS	109° 37' 49.688" E	348962.21	9146863.57
13	TK 33.05.05.2018-05.2019-014	7° 42' 57.542" LS	109° 37' 49.585" E	348959.00	9146857.96
14	TK 33.05.05.2018-05.2019-015	7° 42' 59.277" LS	109° 37' 49.733" E	348964.76	9146804.05
15	TK 33.05.05.2018-05.2019-016	7° 42' 59.644" LS	109° 37' 47.703" E	348901.62	9146793.19
16	TK 33.05.05.2018-05.2019-017	7° 42' 1.623" LS	109° 37' 47.808" E	348903.03	9146724.43
17	TK 33.05.05.2018-05.2019-018	7° 43' 1.652" LS	109° 37' 45.795" E	348843.33	9146731.33
18	TK 33.05.05.2018-05.2019-019	7° 42' 59.400" LS	109° 37' 45.662" E	348837.20	9146680.49
19	TK 33.05.05.2018-05.2019-020	7° 42' 59.433" LS	109° 37' 42.240" E	348784.28	9146679.07
20	TK 33.05.05.2018-05.2019-021	7° 42' 59.363" LS	109° 37' 41.149" E	348700.76	9146680.18
21	TK 33.05.05.2018-05.2019-022	7° 43' 1.680" LS	109° 37' 40.953" E	348694.98	9146720.99
22	TK 33.05.05.2018-05.2019-023	7° 43' 1.607" LS	109° 37' 39.997" E	348573.82	9146671.84
23	TK 33.05.05.2018-05.2019-024	7° 43' 2.829" LS	109° 37' 36.876" E	348570.17	9146694.30
24	TK 33.05.05.2018-05.2019-025	7° 43' 2.441" LS	109° 37' 36.958" E	348388.81	9146705.64
25	TK 33.05.05.2018-05.2019-026	7° 43' 5.797" LS	109° 37' 36.260" E	348367.84	9146660.49
26	TK 33.05.05.2018-05.2019-027	7° 43' 5.720" LS	109° 37' 28.746" E	348321.37	9146604.71
27	TK 33.05.05.2018-05.2019-001	7° 42' 49.265" LS	109° 38' 2.551" E	349355.53	9147110.49
28	TK 33.05.05.2014-05.2019-001	7° 43' 1.840" LS	109° 37' 52.495" E	349129.43	9146725.27
29	TK 33.05.05.2014-05.2019-002	7° 43' 1.840" LS	109° 37' 20.824" E	348078.23	9146762.10
30	TK 33.05.05.2014-05.2019-003	7° 42' 46.890" LS	109° 37' 21.780" E	348106.23	9147184.93
31	TK 33.05.05.2014-05.2019-004	7° 42' 47.034" LS	109° 37' 17.225" E	347966.49	9147177.53
32	TK 33.05.05.2014-05.2019-005	7° 42' 46.677" LS	109° 37' 17.148" E	347964.09	9147188.49
33	TK 33.05.05.2014-05.2019-006	7° 42' 55.734" LS	109° 37' 16.140" E	347933.14	9147254.51
34	TK 33.05.05.2017-05.2019-002	7° 42' 34.664" LS	109° 38' 16.456" E	349780.14	9147563.32
35	TK 33.05.05.2017-05.2019-001	7° 42' 35.031" LS	109° 38' 16.456" E	349780.17	9147551.94
36	TK 33.05.05.2013-05.2019-001	7° 43' 5.560" LS	109° 37' 26.139" E	348242.17	9146678.58
37	TK 33.05.05.2013-05.2019-002	7° 43' 7.070" LS	109° 37' 26.154" E	348242.08	9146562.99
38	TK 33.05.05.2013-05.2019-003	7° 43' 6.789" LS	109° 37' 25.087" E	348117.44	9146657.21
39	TK 33.05.05.2017-05.2019-05.2023-000	7° 42' 29.974" LS	109° 38' 18.934" E	349855.61	9147202.46
40	TK 33.05.05.2019-05.2020-001	7° 42' 41.401" LS	109° 37' 31.620" E	348407.17	9147351.08
41	TK 33.05.05.2019-05.2020-002	7° 42' 44.628" LS	109° 37' 31.368" E	348399.61	9147254.24
42	TK 33.05.05.2019-05.2020-005	7° 42' 44.979" LS	109° 37' 51.427" E	349011.25	9147244.04
43	TK 33.05.05.2019-05.2020-003	7° 42' 43.907" LS	109° 37' 37.362" E	348884.19	9147275.56
44	TK 33.05.05.2019-05.2020-001	7° 42' 44.581" LS	109° 37' 42.494" E	348750.53	9147255.37
45	TK 33.05.05.2019-05.2019-005	7° 42' 49.389" LS	109° 37' 55.316" E	349123.83	9147108.95
46	TK 33.05.05.2019-05.2023-001	7° 42' 28.368" LS	109° 37' 55.721" E	349146.53	9147754.69
47	TK 33.05.05.2019-05.2023-003	7° 42' 28.499" LS	109° 38' 0.910" E	349301.20	9147753.18
48	TK 33.05.05.2019-05.2023-002	7° 42' 28.380" LS	109° 37' 55.989" E	349152.42	9147754.35
49	TK 33.05.05.2019-05.2020-05.2023-000	7° 42' 28.287" LS	109° 37' 55.994" E	349140.30	9147756.16
50	TK 33.05.05.2017-05.2018-05.2019-000	7° 42' 50.224" LS	109° 38' 8.952" E	349551.74	9147084.64
51	TK 33.05.05.2013-05.2018-05.2019-000	7° 43' 6.776" LS	109° 37' 28.540" E	348315.17	9146572.24

Sumber Peta : - Citra Tegak Satelit Resolusi Sangat Tinggi Tahun Akuisisi 2013-2015 dengan resolusi spasial 0.5 meter – Badan Informasi Geospasial  
- Citra Satelit Resolusi Tinggi (Google Online Service Map) Tahun Unduh 2022  
- Data batas wilayah administrasi desa/kelurahan hasil kegiatan Penetapan dan Penegasan Batas Desa Kabupaten Kebumen Tahun 2023  
- Data batas desa/kelurahan hasil delineasi secara kartometrik tanpa kesepakatan tahun 2019 - Pusat Pemetaan Batas Wilayah  
- Data batas wilayah administrasi kabupaten/kota

Riwayat Peta : Peta ini dibuat berdasarkan hasil penggambaran batas yang dilakukan dengan kesepakatan antar Kepala Desa / Lurah dan diketahui oleh Tim Penetapan dan Penegasan Batas Desa tingkat Kabupaten Kebumen

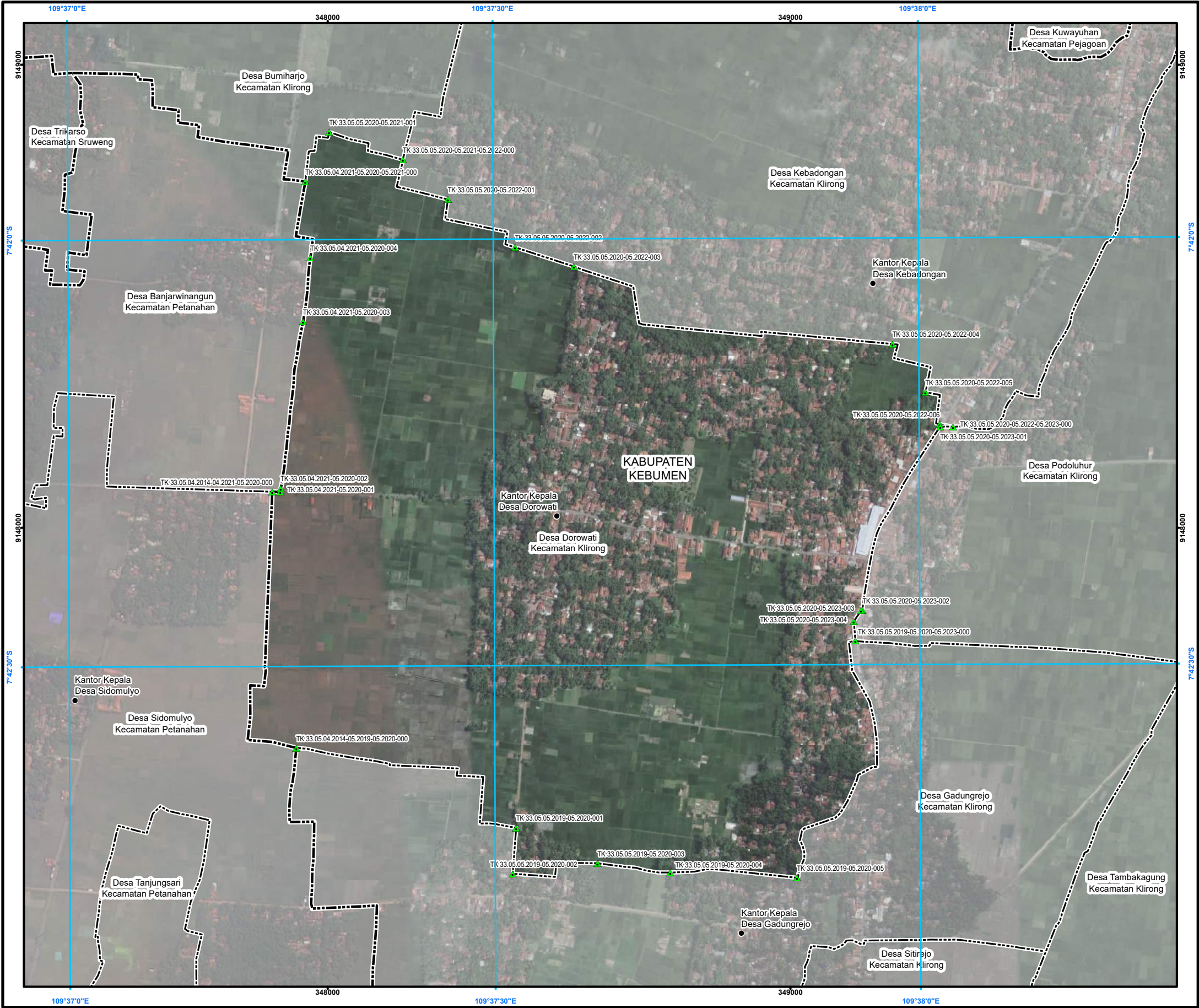
BUPATI KEBUMEN,

ttd.

ARIF SUGIYANTO

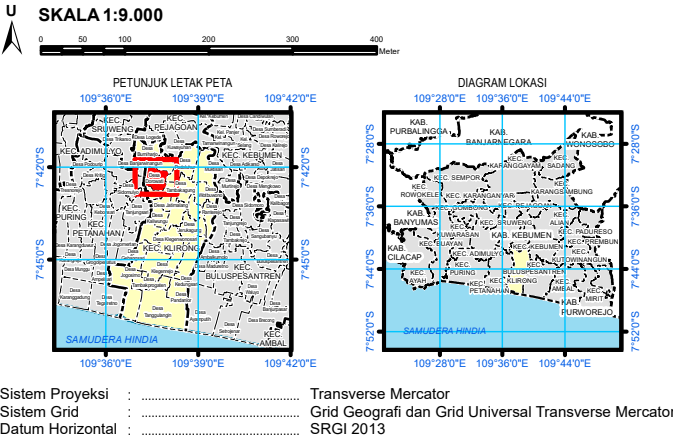
LAMPIRAN XX  
PERATURAN BUPATI KEBUMEN  
NOMOR 11 TAHUN 2025  
TENTANG  
PENETAPAN DAN PENEGASAN BATAS DESA DI KECAMATAN KLIRONG

PETA BATAS DESA DOROWATI KECAMATAN KLIRONG



PETA BATAS DESA

Kode Wilayah : 33.05.05.2020  
**DESA DOROWATI**  
KECAMATAN KLIRONG  
KABUPATEN KEBUMEN  
PROVINSI JAWA TENGAH



Sistem Proyeksi : Transverse Mercator  
Sistem Grid : Grid Geografi dan Grid Universal Transverse Mercator  
Datum Horizontal : SRGI 2013

**DIBUAT DAN DITERBITKAN OLEH:**  
PEMERINTAH KABUPATEN KEBUMEN  
Jl. HM Sarbini No.22, Kebumen, Bumirejo, Kec. Kebumen,  
Kabupaten Kebumen, Jawa Tengah  
Email: [dispermades@kebumenkab.go.id](mailto:dispermades@kebumenkab.go.id) Telp. (0287) 381662  
© Copyright 2023, All Rights Reserved.

KETERANGAN		
	Titik Kartometrik	
	Fasilitas Umum dan Bangunan Lainnya	
	Batas Kabupaten/Kota	
	Batas Kecamatan	
	Batas Desa/Kelurahan	

Daftar Titik Kartometrik		KOORDINAT GEOGRAFIS		KOORDINAT UTM	
NO	TITIK KARTOMETRIK	LINTANG	BUJUR	X (M)	Y (M)
1	TK 33.05.04.2021-05.2020-001	7° 42' 17,734" LS	109° 37' 15,070" BT	347897,55	9148077,33
2	TK 33.05.04.2021-05.2020-002	7° 42' 17,476" LS	109° 37' 15,100" BT	347898,45	9148085,25
3	TK 33.05.04.2021-05.2020-003	7° 42' 5,767" LS	109° 37' 16,707" BT	347946,53	9148445,09
4	TK 33.05.04.2021-05.2020-004	7° 42' 1,264" LS	109° 37' 17,240" BT	347962,42	9148583,45
5	TK 33.05.04.2014-04.2021-05.2020-000	7° 42' 17,714" LS	109° 37' 14,498" BT	347880,03	9148077,87
6	TK 33.05.04.2014-05.2019-05.2020-000	7° 42' 35,734" LS	109° 37' 16,140" BT	347932,14	9147524,51
7	TK 33.05.05.2020-05.2022-001	7° 41' 57,206" LS	109° 37' 26,950" BT	348259,56	9148709,07
8	TK 33.05.05.2020-05.2022-002	7° 42' 0,584" LS	109° 37' 31,677" BT	348404,73	9148605,76
9	TK 33.05.05.2020-05.2022-004	7° 42' 7,466" LS	109° 37' 58,279" BT	349220,51	9148396,97
10	TK 33.05.05.2020-05.2022-005	7° 42' 10,857" LS	109° 38' 0,593" BT	349291,77	9148293,05
11	TK 33.05.05.2020-05.2022-003	7° 42' 1,942" LS	109° 37' 35,818" BT	348531,76	9148564,45
12	TK 33.05.05.2020-05.2022-006	7° 42' 13,113" LS	109° 38' 1,587" BT	349322,45	9148223,84
13	TK 33.05.05.2019-05.2020-001	7° 42' 41,401" LS	109° 37' 31,625" BT	348407,17	9147351,98
14	TK 33.05.05.2019-05.2020-002	7° 42' 44,628" LS	109° 37' 31,368" BT	348399,61	9147252,84
15	TK 33.05.05.2019-05.2020-005	7° 42' 44,979" LS	109° 37' 51,427" BT	349014,25	9147244,04
16	TK 33.05.05.2019-05.2020-003	7° 42' 43,907" LS	109° 37' 37,362" BT	348583,19	9147275,56
17	TK 33.05.05.2019-05.2020-004	7° 42' 44,581" LS	109° 37' 42,494" BT	348740,51	9147255,37
18	TK 33.05.05.2020-05.2023-001	7° 42' 13,296" LS	109° 38' 1,627" BT	349323,67	9148218,24
19	TK 33.05.05.2020-05.2023-004	7° 42' 26,964" LS	109° 37' 55,488" BT	349136,91	9147797,81
20	TK 33.05.05.2020-05.2023-002	7° 42' 26,200" LS	109° 37' 56,099" BT	349155,57	9147821,33
21	TK 33.05.05.2020-05.2023-003	7° 42' 26,189" LS	109° 37' 56,010" BT	349152,83	9147821,64
22	TK 33.05.05.2020-05.2022-05.2023-000	7° 42' 13,298" LS	109° 38' 2,537" BT	349351,58	9148218,25
23	TK 33.05.05.2019-05.2020-05.2023-000	7° 42' 28,320" LS	109° 37' 55,594" BT	349140,30	9147756,16
24	TK 33.05.04.2021-05.2020-05.2021-000	7° 41' 55,918" LS	109° 37' 16,903" BT	347951,58	9148747,62
25	TK 33.05.05.2020-05.2021-001	7° 41' 52,434" LS	109° 37' 18,605" BT	348003,36	9148854,80
26	TK 33.05.05.2020-05.2021-05.2022-000	7° 41' 54,398" LS	109° 37' 23,780" BT	348162,15	9148794,99

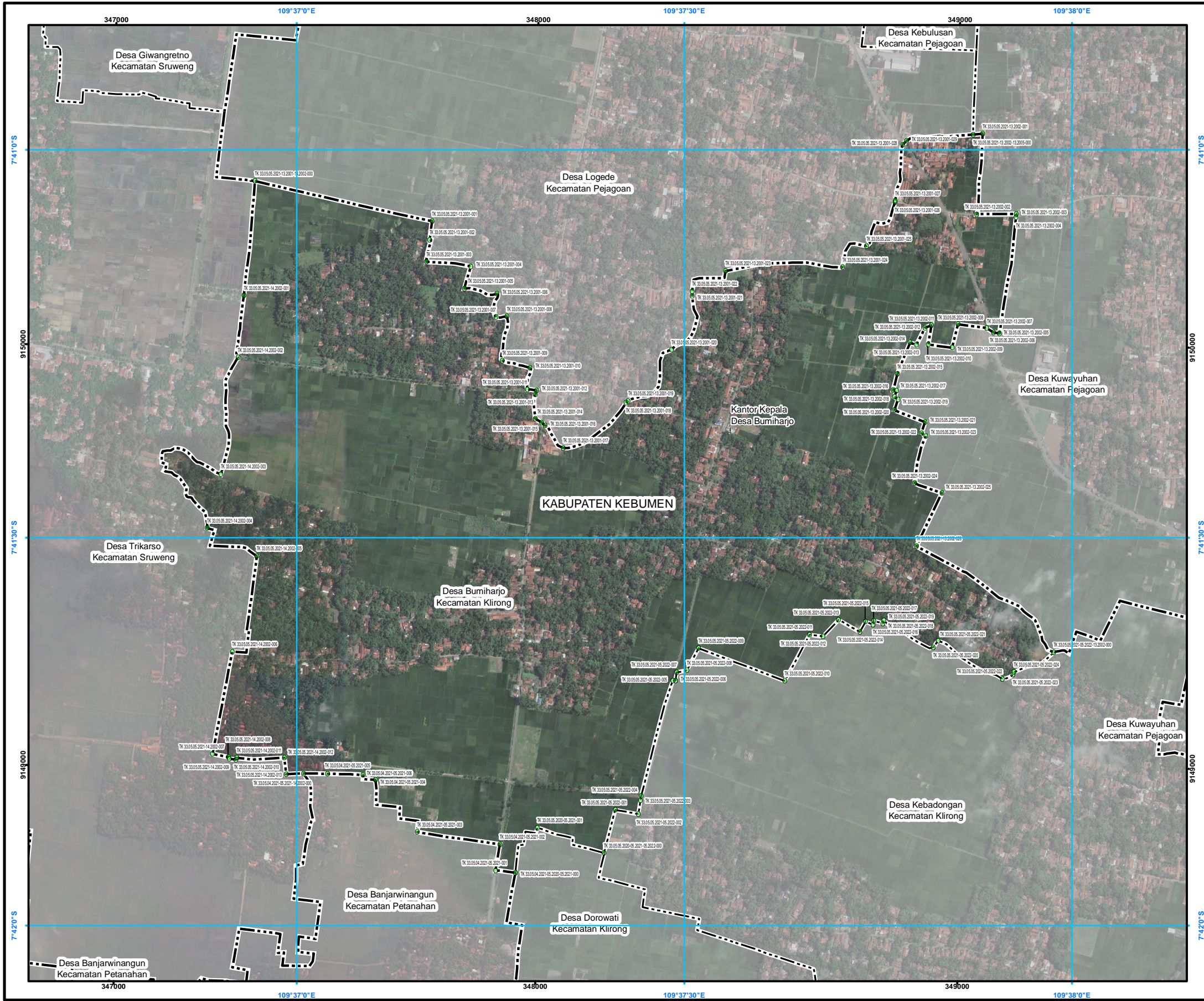
Sumber Peta : - Citra Tegak Satelit Resolusi Sangat Tinggi Tahun Akuisisi 2013-2015 dengan resolusi spasial 0,5 meter – Badan Informasi Geospasial  
- Citra Satelit Resolusi Tinggi (Google Online Service Map) Tahun Unduh 2022  
- Data batas wilayah administrasi desa/kelurahan hasil kegiatan Penetapan dan Penegasan Batas Desa Kabupaten Kebumen Tahun 2023  
- Data batas desa/kelurahan hasil delineasi secara kartometrik tanpa kesepakatan tahun 2019 - Pusat Pemetaan Batas Wilayah  
- Data batas wilayah administrasi kabupaten/kota

Riwayat Peta : Peta ini dibuat berdasarkan hasil penggambaran batas yang dilakukan dengan kesepakatan antar Kepala Desa / Lurah dan diketahui oleh Tim Penetapan dan Penegasan Batas Desa tingkat Kabupaten Kebumen

BUPATI KEBUMEN,  
ttd.  
ARIF SUGIYANTO

LAMPIRAN XXI  
PERATURAN BUPATI KEBUMEN  
NOMOR 11 TAHUN 2025  
TENTANG  
PENETAPAN DAN PENEGASAN BATAS DESA DI KECAMATAN KLIRONG

PETA BATAS DESA BUMIHARJO KECAMATAN KLIRONG



PETA BATAS DESA

Kode Wilayah : 33.05.05.2021

DESA BUMIHARJO

KECAMATAN KLIRONG  
KABUPATEN KEBUMEN  
PROVINSI JAWA TENGAH

SKALA 1:10.000



PETUNJUK LETAK PETA

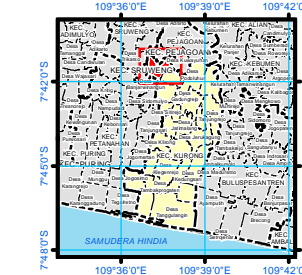
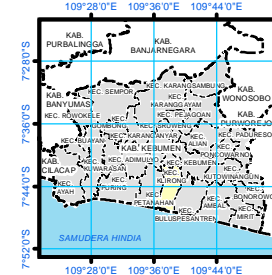


DIAGRAM LOKASI



Sistem Proyeksi : Transverse Mercator  
Sistem Grid : Grid Geografi dan Grid Universal Transverse Mercator  
Datum Horizontal : SRGI 2013



DIBUAT DAN DITERBITKAN OLEH:  
PEMERINTAH KABUPATEN KEBUMEN  
Jl. HM Sarbini No.22, Kebumen, Bumiirejo, Kec. Kebumen,  
Kabupaten Kebumen, Jawa Tengah  
Email: [dispermades@kebumenkab.go.id](mailto:dispermades@kebumenkab.go.id) Telp. (0287) 381662  
© Copyright 2024, All Rights Reserved.

Hak cipta dilindungi oleh Undang-Undang Republik Indonesia

KETERANGAN

- Titik Kartometrik  
Facilitas Umum dan Bangunan Lainnya
- Batas Kabupaten/Kota  
----- Batas Kecamatan  
----- Batas Desa/Kelurahan

Daftar Titik Kartometrik

No	TITIK KARTOMETRIK	KOORDINAT GEOGRAFIK	KOORDINAT UTM	No	TITIK KARTOMETRIK	KOORDINAT GEOGRAFIK	KOORDINAT UTM
		Lintang	Bujur	X (m)	Y (m)		
1	TK 33.05.05.2021-13.2001-001	7° 41' 16.00" S	109° 38' 54.00" E	347000.00	914000.00	1	TK 33.05.05.2021-13.2001-001
2	TK 33.05.05.2021-13.2001-002	7° 41' 16.00" S	109° 38' 54.00" E	347000.00	914000.00	2	TK 33.05.05.2021-13.2001-002
3	TK 33.05.05.2021-13.2001-003	7° 41' 16.00" S	109° 38' 54.00" E	347000.00	914000.00	3	TK 33.05.05.2021-13.2001-003
4	TK 33.05.05.2021-13.2001-004	7° 41' 16.00" S	109° 38' 54.00" E	347000.00	914000.00	4	TK 33.05.05.2021-13.2001-004
5	TK 33.05.05.2021-13.2001-005	7° 41' 16.00" S	109° 38' 54.00" E	347000.00	914000.00	5	TK 33.05.05.2021-13.2001-005
6	TK 33.05.05.2021-13.2001-006	7° 41' 16.00" S	109° 38' 54.00" E	347000.00	914000.00	6	TK 33.05.05.2021-13.2001-006
7	TK 33.05.05.2021-13.2001-007	7° 41' 16.00" S	109° 38' 54.00" E	347000.00	914000.00	7	TK 33.05.05.2021-13.2001-007
8	TK 33.05.05.2021-13.2001-008	7° 41' 16.00" S	109° 38' 54.00" E	347000.00	914000.00	8	TK 33.05.05.2021-13.2001-008
9	TK 33.05.05.2021-13.2001-009	7° 41' 16.00" S	109° 38' 54.00" E	347000.00	914000.00	9	TK 33.05.05.2021-13.2001-009
10	TK 33.05.05.2021-13.2001-010	7° 41' 16.00" S	109° 38' 54.00" E	347000.00	914000.00	10	TK 33.05.05.2021-13.2001-010
11	TK 33.05.05.2021-13.2001-011	7° 41' 16.00" S	109° 38' 54.00" E	347000.00	914000.00	11	TK 33.05.05.2021-13.2001-011
12	TK 33.05.05.2021-13.2001-012	7° 41' 16.00" S	109° 38' 54.00" E	347000.00	914000.00	12	TK 33.05.05.2021-13.2001-012
13	TK 33.05.05.2021-13.2001-013	7° 41' 16.00" S	109° 38' 54.00" E	347000.00	914000.00	13	TK 33.05.05.2021-13.2001-013
14	TK 33.05.05.2021-13.2001-014	7° 41' 16.00" S	109° 38' 54.00" E	347000.00	914000.00	14	TK 33.05.05.2021-13.2001-014
15	TK 33.05.05.2021-13.2001-015	7° 41' 16.00" S	109° 38' 54.00" E	347000.00	914000.00	15	TK 33.05.05.2021-13.2001-015
16	TK 33.05.05.2021-13.2001-016	7° 41' 16.00" S	109° 38' 54.00" E	347000.00	914000.00	16	TK 33.05.05.2021-13.2001-016
17	TK 33.05.05.2021-13.2001-017	7° 41' 16.00" S	109° 38' 54.00" E	347000.00	914000.00	17	TK 33.05.05.2021-13.2001-017
18	TK 33.05.05.2021-13.2001-018	7° 41' 16.00" S	109° 38' 54.00" E	347000.00	914000.00	18	TK 33.05.05.2021-13.2001-018
19	TK 33.05.05.2021-13.2001-019	7° 41' 16.00" S	109° 38' 54.00" E	347000.00	914000.00	19	TK 33.05.05.2021-13.2001-019
20	TK 33.05.05.2021-13.2001-020	7° 41' 16.00" S	109° 38' 54.00" E	347000.00	914000.00	20	TK 33.05.05.2021-13.2001-020
21	TK 33.05.05.2021-13.2001-021	7° 41' 16.00" S	109° 38' 54.00" E	347000.00	914000.00	21	TK 33.05.05.2021-13.2001-021
22	TK 33.05.05.2021-13.2001-022	7° 41' 16.00" S	109° 38' 54.00" E	347000.00	914000.00	22	TK 33.05.05.2021-13.2001-022
23	TK 33.05.05.2021-13.2001-023	7° 41' 16.00" S	109° 38' 54.00" E	347000.00	914000.00	23	TK 33.05.05.2021-13.2001-023
24	TK 33.05.05.2021-13.2001-024	7° 41' 16.00" S	109° 38' 54.00" E	347000.00	914000.00	24	TK 33.05.05.2021-13.2001-024
25	TK 33.05.05.2021-13.2001-025	7° 41' 16.00" S	109° 38' 54.00" E	347000.00	914000.00	25	TK 33.05.05.2021-13.2001-025
26	TK 33.05.05.2021-13.2001-026	7° 41' 16.00" S	109° 38' 54.00" E	347000.00	914000.00	26	TK 33.05.05.2021-13.2001-026
27	TK 33.05.05.2021-13.2001-027	7° 41' 16.00" S	109° 38' 54.00" E	347000.00	914000.00	27	TK 33.05.05.2021-13.2001-027
28	TK 33.05.05.2021-13.2001-028	7° 41' 16.00" S	109° 38' 54.00" E	347000.00	914000.00	28	TK 33.05.05.2021-13.2001-028
29	TK 33.05.05.2021-13.2001-029	7° 41' 16.00" S	109° 38' 54.00" E	347000.00	914000.00	29	TK 33.05.05.2021-13.2001-029
30	TK 33.05.05.2021-13.2001-030	7° 41' 16.00" S	109° 38' 54.00" E	347000.00	914000.00	30	TK 33.05.05.2021-13.2001-030
31	TK 33.05.05.2021-13.2001-031	7° 41' 16.00" S	109° 38' 54.00" E	347000.00	914000.00	31	TK 33.05.05.2021-13.2001-031
32	TK 33.05.05.2021-13.2001-032	7° 41' 16.00" S	109° 38' 54.00" E	347000.00	914000.00	32	TK 33.05.05.2021-13.2001-032
33	TK 33.05.05.2021-13.2001-033	7° 41' 16.00" S	109° 38' 54.00" E	347000.00	914000.00	33	TK 33.05.05.2021-13.2001-033
34	TK 33.05.05.2021-13.2001-034	7° 41' 16.00" S	109° 38' 54.00" E	347000.00	914000.00	34	TK 33.05.05.2021-13.2001-034
35	TK 33.05.05.2021-13.2001-035	7° 41' 16.00" S	109° 38' 54.00" E	347000.00	914000.00	35	TK 33.05.05.2021-13.2001-035
36	TK 33.05.05.2021-13.2001-036	7° 41' 16.00" S	109° 38' 54.00" E	347000.00	914000.00	36	TK 33.05.05.2021-13.2001-036
37	TK 33.05.05.2021-13.2001-037	7° 41' 16.00" S	109° 38' 54.00" E	347000.00	914000.00	37	TK 33.05.05.2021-13.2001-037
38	TK 33.05.05.2021-13.2001-038	7° 41' 16.00" S	109° 38' 54.00" E	347000.00	914000.00	38	TK 33.05.05.2021-13.2001-038
39	TK 33.05.05.2021-13.2001-039	7° 41' 16.00" S	109° 38' 54.00" E	347000.00	914000.00	39	TK 33.05.05.2021-13.2001-039
40	TK 33.05.05.2021-13.2001-040	7° 41' 16.00" S	109° 38' 54.00" E	347000.00	914000.00	40	TK 33.05.05.2021-13.2001-040
41	TK 33.05.05.2021-13.2001-041	7° 41' 16.00" S	109° 38' 54.00" E	347000.00	914000.00	41	TK 33.05.05.2021-13.2001-041
42	TK 33.05.05.2021-13.2001-042	7° 41' 16.00" S	109° 38' 54.00" E	347000.00	914000.00	42	TK 33.05.05.2021-13.2001-042
43	TK 33.05.05.2021-13.2001-043	7° 41' 16.00" S	109° 38' 54.00" E	347000.00	914000.00	43	TK 33.05.05.2021-13.2001-043
44	TK 33.05.05.2021-13.2001-044	7° 41' 16.00" S	109° 38' 54.00" E	347000.00	914000.00	44	TK 33.05.05.2021-13.2001-044
45	TK 33.05.05.2021-13.2001-045	7° 41' 16.00" S	109° 38' 54.00" E	347000.00	914000.00	45	TK 33.05.05.2021-13.2001-045
46	TK 33.05.05.2021-13.2001-046	7° 41' 16.00" S	109° 38' 54.00" E	347000.00	914000.00	46	TK 33.05.05.2021-13.2001-046
47	TK 33.05.05.2021-13.2001-047	7° 41' 16.00" S	109° 38' 54.00" E	347000.00	914000.00	47	TK 33.05.05.2021-13.2001-047
48	TK 33.05.05.2021-13.2001-048	7° 41' 16.00" S	109° 38' 54.00" E	347000.00	914000.00	48	TK 33.05.05.2021-13.2001-048
49	TK 33.05.05.2021-13.2001-049	7° 41' 16.00" S	109° 38' 54.00" E	347000.00	914000.00	49	TK 33.05.05.2021-13.2001-049
50	TK 33.05.05.2021-13.2001-050	7° 41' 16.00" S	109° 38' 54.00" E	347000.00	914000.00	50	TK 33.05.05.2021-13.2001-050
51	TK 33.05.05.2021-13.2001-051	7° 41' 16.00" S	109° 38' 54.00" E	347000.00	914000.00	51	TK 33.05.05.2021-13.2001-051
52	TK 33.05.05.2021-13.2001-052	7° 41' 16.00" S	109° 38' 54.00" E	347000.00	914000.00	52	TK 33.05.05.2021-13.2001-052
53	TK 33.05.05.2021-13.2001-053	7° 41' 16.00" S	109° 38' 54.00" E	347000.00	914000.00	53	TK 33.05.05.2021-13.2001-053
54	TK 33.05.05.2021-13.2001-054	7° 41' 16.00" S	109° 38' 54.00" E	347000.00	914000.00	54	TK 33.05.05.2021-13.2001-054
55	TK 33.05.05.2021-13.2001-055	7° 41' 16.00" S	109° 38' 54.00" E	347000.00	914000.00	55	TK 33.05.05.2021-13.2001-055
56	TK 33.05.05.2021-13.2001-056	7° 41' 16.00" S	109° 38' 54.00" E	347000.00	914000.00	56	TK 33.05.05.2021-13.2001-056
57	TK 33.05.05.2021-13.2001-057	7° 41' 16.00" S	109° 38' 54.00" E	347000.00	914000.00	57	TK 33.05.05.2021-13.2001-057
58	TK 33.05.05.2021-13.2001-058	7° 41' 16.00" S	109° 38' 54.00" E	347000.00	914000.00	58	TK 33.05.05.2021-13.2001-058
59	TK 33.05.05.2021-13.2001-059	7° 41' 16.00" S	109° 38' 54.00" E	347000.00	914000.00	59	TK 33.05.05.2021-13.2001-059
60	TK 33.05.05.2021-13.2001-060	7° 41' 16.00" S	109° 38' 54.00" E	347000.00	914000.00	60	TK 33.05.05.2021-13.2001-060

Sumber Peta : Citra Tepeg Satelit Resolusi Sangat Tinggi Tahun Akuisisi 2013-2015 dengan resolusi spasial 0.5 meter -- Badan Informasi Geospasial  
- Data Satelit Resolusi Tinggi (Google Online Service Map) Tahun Unduh 2022  
- Data batas wilayah administrasi desa/kelurahan hasil kegiatan Penetapan dan Penegasan Batas Desa Kabupaten Kebumen Tahun 2023-2024  
- Data batas desa/kelurahan hasil delineasi secara kartometrik tanpa kesepakatan tahun 2019 - Pusat Pemetaan Batas Wilayah  
- Data batas wilayah administrasi kabupaten/kota

Riwayat Peta : Peta ini dibuat berdasarkan hasil penggambaran batas yang dilakukan dengan kesepakatan antar Kepala Desa / Lurah dan diketahui oleh Tim Penetapan dan Penegasan Batas Desa tingkat Kabupaten Kebumen

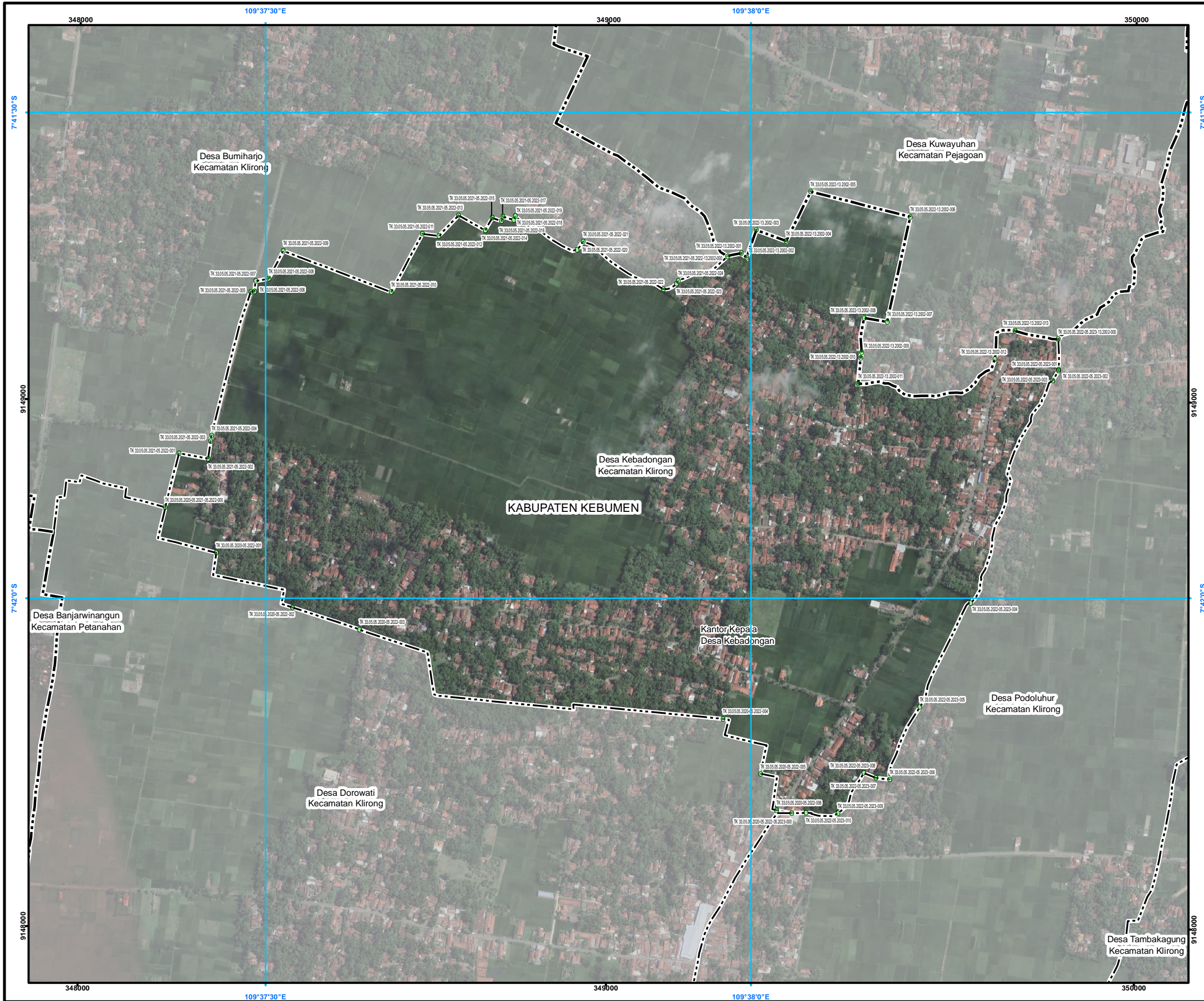
BUPATI KEBUMEN,

ttd.

ARIF SUGIYANTO

LAMPIRAN XXII  
PERATURAN BUPATI KEBUMEN  
NOMOR 11 TAHUN 2025  
TENTANG  
PENETAPAN DAN PENEGASAN BATAS DESA DI KECAMATAN KLIRONG

PETA BATAS DESA KEBADONGAN KECAMATAN KLIRONG



PETA BATAS DESA

Kode Wilayah : 33.05.05.2022

DESA KEBADONGAN

KECAMATAN KLIRONG  
KABUPATEN KEBUMEN  
PROVINSI JAWA TENGAH

U  
+  
SKALA 1:8.000  
0 50 100 200 300 400  
Meter

PETUNJUK LETAK PETA

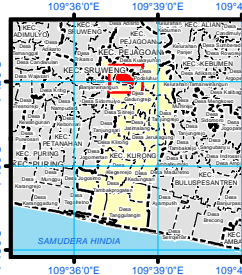


DIAGRAM LOKASI



Sistem Proyeksi : Transverse Mercator  
Sistem Grid : Grid Geografi dan Grid Universal Transverse Mercator  
Datum Horizontal : SRGI 2013



DIBUAT DAN DITERBITKAN OLEH:  
PEMERINTAH KABUPATEN KEBUMEN  
Jl. HM Sarbini No.22, Kebumen, Bumirejo, Kec. Kebumen,  
Kabupaten Kebumen, Jawa Tengah  
Email: [dispermades@kebumenkab.go.id](mailto:dispermades@kebumenkab.go.id) Telp. (0287) 381662  
© Copyright 2024, All Rights Reserved.

© Hak cipta dilindungi oleh Undang-Undang Republik Indonesia

KETERANGAN

- Titik Kartometrik  
Facilitas Umum dan Bangunan Lainnya  
Batas Kabupaten/Kota  
Batas Kecamatan  
Batas Desa/Kelurahan

Daftar Titik Kartometrik

NO	TITIK KARTOMETRIK	KODORNAT GEODASIS		KODORNAT UTM	
		UDK	UDK	UDK	UDK
1	TK 33.05.05.2022-05.2022-001	741° 52' 20" L	109° 37' 30" B	548593,36	514870,07
2	TK 33.05.05.2022-05.2022-002	742° 03' 44" L	109° 37' 31" B	548644,73	514869,76
3	TK 33.05.05.2022-05.2022-003	742° 14' 08" L	109° 37' 38" B	548705,51	514869,51
4	TK 33.05.05.2022-05.2022-004	742° 25' 08" L	109° 38' 05" B	548771,77	514869,26
5	TK 33.05.05.2022-05.2022-005	742° 36' 08" L	109° 38' 32" B	548838,03	514869,01
6	TK 33.05.05.2022-05.2022-006	742° 47' 08" L	109° 39' 00" B	548904,29	514868,76
7	TK 33.05.05.2022-05.2022-007	742° 58' 08" L	109° 39' 27" B	548970,55	514868,51
8	TK 33.05.05.2022-05.2022-008	743° 09' 08" L	109° 39' 54" B	549036,81	514868,26
9	TK 33.05.05.2022-05.2022-009	743° 20' 08" L	109° 40' 21" B	549103,07	514868,01
10	TK 33.05.05.2022-05.2022-010	743° 31' 08" L	109° 40' 48" B	549169,33	514867,76
11	TK 33.05.05.2022-05.2022-011	743° 42' 08" L	109° 41' 15" B	549235,59	514867,51
12	TK 33.05.05.2022-05.2022-012	743° 53' 08" L	109° 41' 42" B	549301,85	514867,26
13	TK 33.05.05.2022-05.2022-013	744° 04' 08" L	109° 42' 09" B	549368,11	514867,01
14	TK 33.05.05.2022-05.2022-014	744° 15' 08" L	109° 42' 36" B	549434,37	514866,76
15	TK 33.05.05.2022-05.2022-015	744° 26' 08" L	109° 43' 03" B	549500,63	514866,51
16	TK 33.05.05.2022-05.2022-016	744° 37' 08" L	109° 43' 30" B	549566,89	514866,26
17	TK 33.05.05.2022-05.2022-017	744° 48' 08" L	109° 43' 57" B	549633,15	514866,01
18	TK 33.05.05.2022-05.2022-018	744° 59' 08" L	109° 44' 24" B	549699,41	514865,76
19	TK 33.05.05.2022-05.2022-019	745° 10' 08" L	109° 44' 51" B	549765,67	514865,51
20	TK 33.05.05.2022-05.2022-020	745° 21' 08" L	109° 45' 18" B	549831,93	514865,26
21	TK 33.05.05.2022-05.2022-021	745° 32' 08" L	109° 45' 45" B	549898,19	514865,01
22	TK 33.05.05.2022-05.2022-022	745° 43' 08" L	109° 46' 12" B	549964,45	514864,76
23	TK 33.05.05.2022-05.2022-023	745° 54' 08" L	109° 46' 39" B	550030,71	514864,51
24	TK 33.05.05.2022-05.2022-024	746° 05' 08" L	109° 47' 06" B	550096,97	514864,26
25	TK 33.05.05.2022-05.2022-025	746° 16' 08" L	109° 47' 33" B	550163,23	514864,01
26	TK 33.05.05.2022-05.2022-026	746° 27' 08" L	109° 48' 00" B	550229,49	514863,76
27	TK 33.05.05.2022-05.2022-027	746° 38' 08" L	109° 48' 27" B	550295,75	514863,51
28	TK 33.05.05.2022-05.2022-028	746° 49' 08" L	109° 48' 54" B	550362,01	514863,26
29	TK 33.05.05.2022-05.2022-029	747° 00' 08" L	109° 49' 21" B	550428,27	514863,01
30	TK 33.05.05.2022-05.2022-030	747° 11' 08" L	109° 49' 48" B	550494,53	514862,76
31	TK 33.05.05.2022-05.2022-031	747° 22' 08" L	109° 50' 15" B	550560,79	514862,51
32	TK 33.05.05.2022-05.2022-032	747° 33' 08" L	109° 50' 42" B	550627,05	514862,26
33	TK 33.05.05.2022-05.2022-033	747° 44' 08" L	109° 51' 09" B	550693,31	514862,01
34	TK 33.05.05.2022-05.2022-034	747° 55' 08" L	109° 51' 36" B	550759,57	514861,76
35	TK 33.05.05.2022-05.2022-035	748° 06' 08" L	109° 52' 03" B	550825,83	514861,51
36	TK 33.05.05.2022-05.2022-036	748° 17' 08" L	109° 52' 30" B	550892,09	514861,26
37	TK 33.05.05.2022-05.2022-037	748° 28' 08" L	109° 52' 57" B	550958,35	514861,01
38	TK 33.05.05.2022-05.2022-038	748° 39' 08" L	109° 53' 24" B	551024,61	514860,76
39	TK 33.05.05.2022-05.2022-039	748° 50' 08" L	109° 53' 51" B	551090,87	514860,51
40	TK 33.05.05.2022-05.2022-040	749° 01' 08" L	109° 54' 18" B	551157,13	514860,26
41	TK 33.05.05.2022-05.2022-041	749° 12' 08" L	109° 54' 45" B	551223,39	514860,01
42	TK 33.05.05.2022-05.2022-042	749° 23' 08" L	109° 55' 12" B	551289,65	514859,76
43	TK 33.05.05.2022-05.2022-043	749° 34' 08" L	109° 55' 39" B	551355,91	514859,51
44	TK 33.05.05.2022-05.2022-044	749° 45' 08" L	109° 56' 06" B	551422,17	514859,26
45	TK 33.05.05.2022-05.2022-045	749° 56' 08" L	109° 56' 33" B	551488,43	514859,01
46	TK 33.05.05.2022-05.2022-046	750° 07' 08" L	109° 57' 00" B	551554,69	514858,76
47	TK 33.05.05.2022-05.2022-047	750° 18' 08" L	109° 57' 27" B	551620,95	514858,51
48	TK 33.05.05.2022-05.2022-048	750° 29' 08" L	109° 57' 54" B	551687,21	514858,26
49	TK 33.05.05.2022-05.2022-049	750° 40' 08" L	109° 58' 21" B	551753,47	514858,01
50	TK 33.05.05.2022-05.2022-050	750° 51' 08" L	109° 58' 48" B	551819,73	514857,76
51	TK 33.05.05.2022-05.2022-051	751° 02' 08" L	109° 59' 15" B	551885,99	514857,51
52	TK 33.05.05.2022-05.2022-052	751° 13' 08" L	109° 59' 42" B	551952,25	514857,26
53	TK 33.05.05.2022-05.2022-053	751° 24' 08" L	109° 60' 09" B	552018,51	514857,01
54	TK 33.05.05.2022-05.2022-054	751° 35' 08" L	109° 60' 36" B	552084,77	514856,76
55	TK 33.05.05.2022-05.2022-055	751° 46' 08" L	109° 61' 03" B	552151,03	514856,51
56	TK 33.05.05.2022-05.2022-056	751° 57' 08" L	109° 61' 30" B	552217,29	514856,26
57	TK 33.05.05.2022-05.2022-057	752° 08' 08" L	109° 61' 57" B	552283,55	514856,01
58	TK 33.05.05.2022-05.2022-058	752° 19' 08" L	109° 62' 24" B	552349,81	514855,76
59	TK 33.05.05.2022-05.2022-059	752° 30' 08" L	109° 62' 51" B	552416,07	514855,51
60	TK 33.05.05.2022-05.2022-060	752° 41' 08" L	109° 63' 18" B	552482,33	514855,26
61	TK 33.05.05.2022-05.2022-061	752° 52' 08" L	109° 63' 45" B	552548,59	514855,01
62	TK 33.05.05.2022-05.2022-062	753° 03' 08" L	109° 64' 12" B	552614,85	514854,76
63	TK 33.05.05.2022-05.2022-063	753° 14' 08" L	109° 64' 39" B	552681,11	514854,51
64	TK 33.05.05.2022-05.2022-064	753° 25' 08" L	109° 65' 06" B	552747,37	514854,26
65	TK 33.05.05.2022-05.2022-065	753° 36' 08" L	109° 65' 33" B	552813,63	514854,01
66	TK 33.05.05.2022-05.2022-066	753° 47' 08" L	109° 66' 00" B	552879,89	514853,76
67	TK 33.05.05.2022-05.2022-067	753° 58' 08" L	109° 66' 27" B	552946,15	514853,51
68	TK 33.05.05.2022-05.2022-068	754° 09' 08" L	109° 66' 54" B	553012,41	514853,26
69	TK 33.05.05.2022-05.2022-069	754° 20' 08" L	109° 67' 21" B	553078,67	514853,01
70	TK 33.05.05.2022-05.2022-070	754° 31' 08" L	109° 67' 48" B	553144,93	514852,76
71	TK 33.05.05.2022-05.2022-071	754° 42' 08" L	109° 68' 15" B	553211,19	514852,51
72	TK 33.05.05.2022-05.2022-072	754° 53' 08" L	109° 68' 42" B	553277,45	514852,26
73	TK 33.05.05.2022-05.2022-073	755° 04' 08" L	109° 69' 09" B	553343,71	514852,01
74	TK 33.05.05.2022-05.2022-074	755° 15' 08" L	109° 69' 36" B	553409,97	514851,76
75	TK 33.05.05.2022-05.2022-075	755° 26' 08" L	109° 70' 03" B	553476,23	514851,51
76	TK 33.05.05.2022-05.2022-076	755° 37' 08" L	109° 70' 30" B	553542,49	514851,26
77	TK 33.05.05.2022-05.2022-077	755° 48' 08" L	109° 70' 57" B	553608,75	514851,01
78	TK 33.05.05.2022-05.2022-078	755° 59' 08" L	109° 71' 24" B	553675,01	514850,76
79	TK 33.05.05.2022-05.2022-079	756° 10' 08" L	109° 71' 51" B	553741,27	514850,51
80	TK 33.05.05.2022-05.2022-080	756° 21' 08" L	109° 72' 18" B	553807,53	514850,26
81	TK 33.05.05.2022-05.2022-081	756° 32' 08" L	109° 72' 45" B	553873,79	514850,01
82	TK 33.05.05.2022-05.2022-082	756° 43' 08" L	109° 73' 12" B	553939,05	514849,76
83	TK 33.05.05.2022-05.2022-083	756° 54' 08" L	109° 73' 39" B	554005,31	514849,51
84	TK 33.05.05.2022-05.2022-084	757° 05' 08" L	109° 74' 06" B	554071,57	514849,26
85	TK 33.05.05.2022-05.2022-085	757° 16' 08" L	109° 74' 33" B	554137,83	514849,01
86	TK 33.05.05.2022-05.2022-086	757° 27' 08" L	109° 75' 00" B	554204,09	514848,76
87	TK 33.05.05.2022-05.2022-087	757° 38' 08" L	109° 75' 27" B	554270,35	514848,51
88	TK 33.05.05.2022-05.2022-088	757° 49' 08" L	109° 75' 54" B	554336,61	514848,26
89	TK 33.05.05.2022-05.2022-089	758° 00' 08" L	109° 76' 21" B	554402,87	514848,01
90	TK 33.05.05.2022-05.2022-090	758° 11' 08" L	109° 76' 48" B	554469,13	514847,76
91	TK 33.05.05.2022-05.2022-091	758° 22' 08" L	109° 77' 15" B	554535,39	514847,51
92	TK 33.05.05.2022-05.2022-092	758° 33' 08" L	109° 77' 42" B	554601,65	514847,26
93	TK 33.05.05.2022-05.2022-093	758° 44' 08" L	109° 78' 09" B	554667,91	514847,01
94	TK 33.05.05.2022-05.2022-094	758° 55' 08" L	109° 78' 36" B	554734,17	514846,76
95	TK 33.05.05.2022-05.2022-095	759° 06' 08" L	109° 79' 03" B	554800,43	514846,51
96	TK 33.05.05.2022-05.2022-096	759° 17' 08" L	109° 79' 30" B	554866,69	514846,26
97	TK 33.05.05.2022-05.2022-097	759° 28' 08" L	109° 79' 57" B	554932,95	514846,01
98	TK 33.05.05.2022-05.2022-098	759° 39' 08" L	109° 80' 24" B	554999,21	514845,76
99	TK 33.05.05.2022-05.2022-099	759° 50' 08" L	109° 80' 51" B	555065,47	514845,51
100	TK 33.05.05.2022-05.2022-100	760° 01' 08" L	109° 81' 18" B	555131,73	514845,26

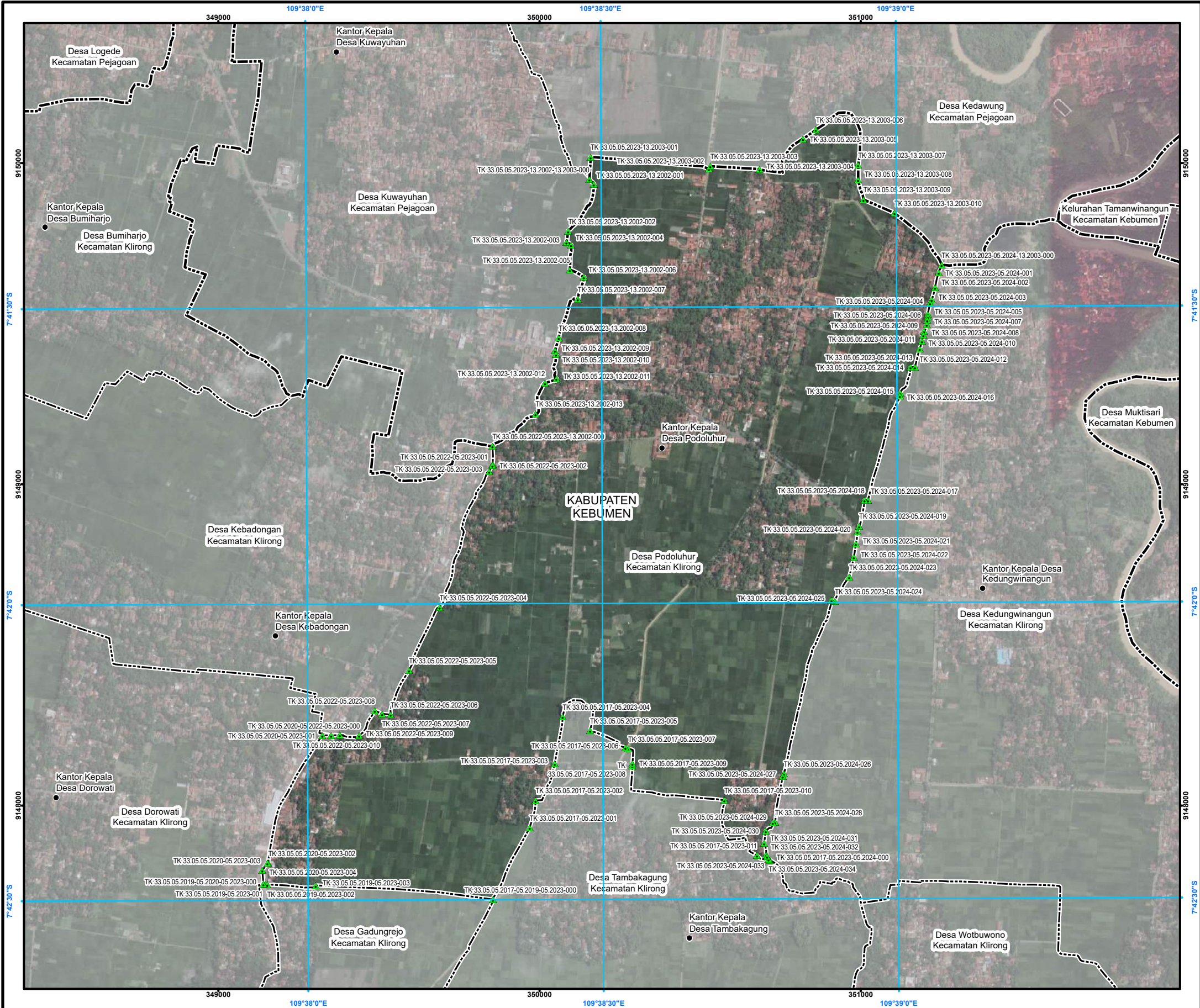
Sumber Peta : Citra Satelit Resolusi Tinggi (Google Online Service Map) Tahun Unduh 2022  
Data batas wilayah administrasi desa/kelurahan hasil kegiatan Penetapan dan Penegasan Batas Desa Kabupaten Kebumen Tahun 2023-2024  
Data batas desa/kelurahan hasil delineasi secara kartometrik tanpa kesepakan tahun 2019 - Pusat Pemetaan Batas Wilayah  
Data batas wilayah administrasi kabupaten/kota

Riwayat Peta : Peta ini dibuat berdasarkan hasil penggambaran batas yang dilakukan dengan kesepakatan antar Kepala Desa / Lurah dan diketahui oleh Tim Penetapan dan Penegasan Batas Desa tingkat Kabupaten Kebumen

BUPATI K

LAMPIRAN XXIII  
PERATURAN BUPATI KEBUMEN  
NOMOR 11 TAHUN 2025  
TENTANG  
PENETAPAN DAN PENEGASAN BATAS DESA DI KECAMATAN KLIRONG

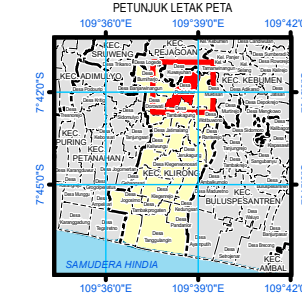
PETA BATAS DESA PODOLUHUR KECAMATAN KLIRONG



PETA BATAS DESA

Kode Wilayah : 33.05.05.2023  
**DESA PODOLUHUR**  
KECAMATAN KLIRONG  
KABUPATEN KEBUMEN  
PROVINSI JAWA TENGAH

U  
SKALA 1:13.000  
0 50 100 200 300 400  
Meter



Sistem Proyeksi : Transverse Mercator  
Sistem Grid : Grid Geografi dan Grid Universal Transverse Mercator  
Datum Horizontal : SRGI 2013



**DIBUAT DAN DITERBITKAN OLEH:**  
PEMERINTAH KABUPATEN KEBUMEN  
Jl. HM Sarbini No.22, Kebumen, Bumirejo, Kec. Kebumen,  
Kabupaten Kebumen, Jawa Tengah  
Email: [dispermades@kebumenkab.go.id](mailto:dispermades@kebumenkab.go.id) Telp. (0287) 381662  
© Copyright 2023, All Rights Reserved.

© Hak cipta dilindungi oleh Undang-Undang Republik Indonesia

KETERANGAN

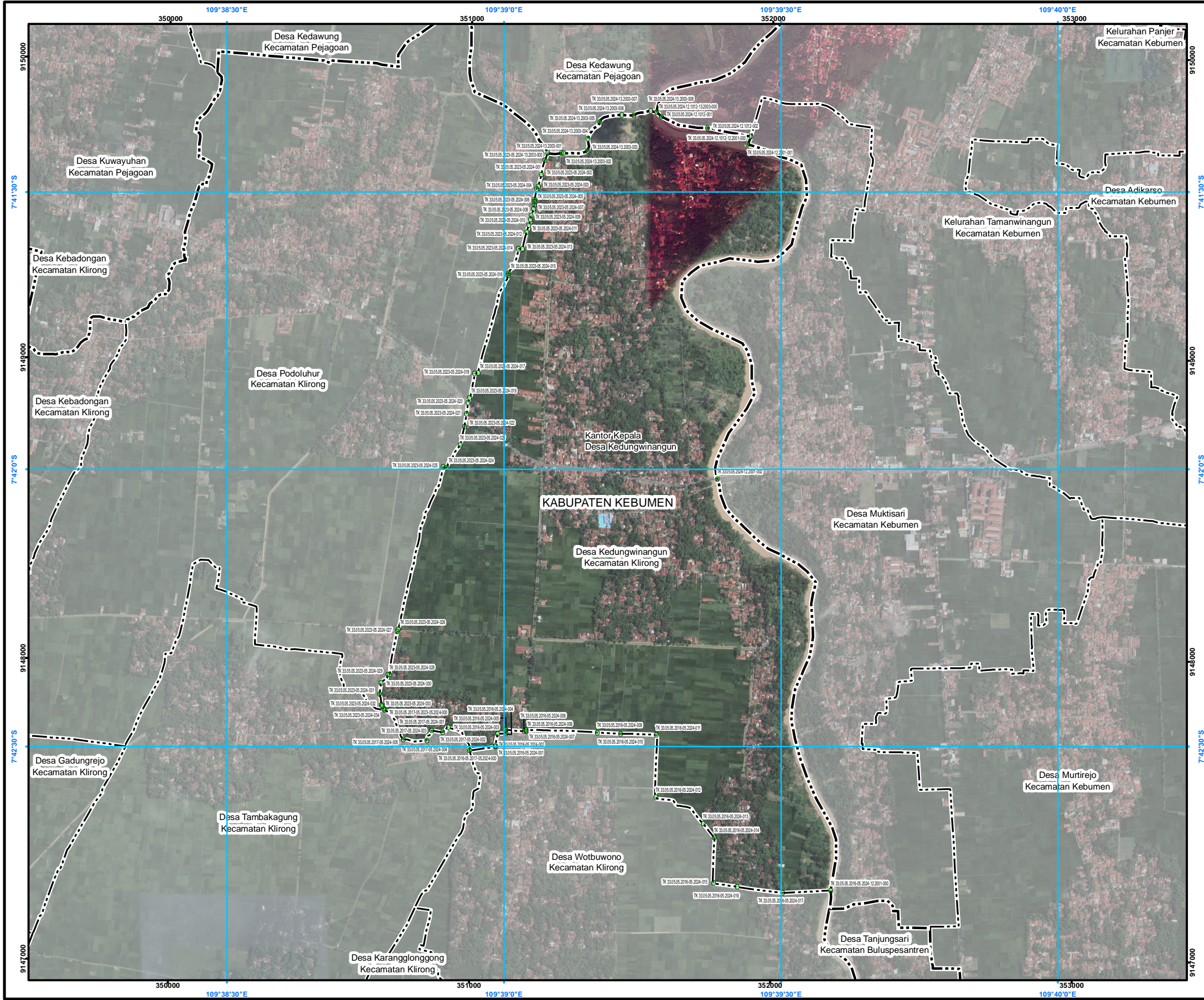
- Titik Kartometrik
- Fasilitas Umum dan Bangunan Lainnya
- Batas Kabupaten/Kota
- Batas Kecamatan
- Batas Desa/Kelurahan

Daftar Titik Kartometrik

NO	TITIK KARTOMETRIK	KOORDINAT GEOGRAFI	KOORDINAT UTM	NO	TITIK KARTOMETRIK	KOORDINAT GEOGRAFI	KOORDINAT UTM
		Lintang	Bujur	X (m)	Y (m)		
1	TK 33.05.05.2023-13.2003-001	7°42'30.00" S	109°38'00.00" E	349000	9148000	1	TK 33.05.05.2023-13.2003-001
2	TK 33.05.05.2023-13.2003-002	7°42'30.00" S	109°38'00.00" E	349000	9148000	2	TK 33.05.05.2023-13.2003-002
3	TK 33.05.05.2023-13.2003-003	7°42'30.00" S	109°38'00.00" E	349000	9148000	3	TK 33.05.05.2023-13.2003-003
4	TK 33.05.05.2023-13.2003-004	7°42'30.00" S	109°38'00.00" E	349000	9148000	4	TK 33.05.05.2023-13.2003-004
5	TK 33.05.05.2023-13.2003-005	7°42'30.00" S	109°38'00.00" E	349000	9148000	5	TK 33.05.05.2023-13.2003-005
6	TK 33.05.05.2023-13.2003-006	7°42'30.00" S	109°38'00.00" E	349000	9148000	6	TK 33.05.05.2023-13.2003-006
7	TK 33.05.05.2023-13.2003-007	7°42'30.00" S	109°38'00.00" E	349000	9148000	7	TK 33.05.05.2023-13.2003-007
8	TK 33.05.05.2023-13.2003-008	7°42'30.00" S	109°38'00.00" E	349000	9148000	8	TK 33.05.05.2023-13.2003-008
9	TK 33.05.05.2023-13.2003-009	7°42'30.00" S	109°38'00.00" E	349000	9148000	9	TK 33.05.05.2023-13.2003-009
10	TK 33.05.05.2023-13.2003-010	7°42'30.00" S	109°38'00.00" E	349000	9148000	10	TK 33.05.05.2023-13.2003-010
11	TK 33.05.05.2023-13.2003-011	7°42'30.00" S	109°38'00.00" E	349000	9148000	11	TK 33.05.05.2023-13.2003-011
12	TK 33.05.05.2023-13.2003-012	7°42'30.00" S	109°38'00.00" E	349000	9148000	12	TK 33.05.05.2023-13.2003-012
13	TK 33.05.05.2023-13.2003-013	7°42'30.00" S	109°38'00.00" E	349000	9148000	13	TK 33.05.05.2023-13.2003-013
14	TK 33.05.05.2023-13.2003-014	7°42'30.00" S	109°38'00.00" E	349000	9148000	14	TK 33.05.05.2023-13.2003-014
15	TK 33.05.05.2023-13.2003-015	7°42'30.00" S	109°38'00.00" E	349000	9148000	15	TK 33.05.05.2023-13.2003-015
16	TK 33.05.05.2023-13.2003-016	7°42'30.00" S	109°38'00.00" E	349000	9148000	16	TK 33.05.05.2023-13.2003-016
17	TK 33.05.05.2023-13.2003-017	7°42'30.00" S	109°38'00.00" E	349000	9148000	17	TK 33.05.05.2023-13.2003-017
18	TK 33.05.05.2023-13.2003-018	7°42'30.00" S	109°38'00.00" E	349000	9148000	18	TK 33.05.05.2023-13.2003-018
19	TK 33.05.05.2023-13.2003-019	7°42'30.00" S	109°38'00.00" E	349000	9148000	19	TK 33.05.05.2023-13.2003-019
20	TK 33.05.05.2023-13.2003-020	7°42'30.00" S	109°38'00.00" E	349000	9148000	20	TK 33.05.05.2023-13.2003-020
21	TK 33.05.05.2023-13.2003-021	7°42'30.00" S	109°38'00.00" E	349000	9148000	21	TK 33.05.05.2023-13.2003-021
22	TK 33.05.05.2023-13.2003-022	7°42'30.00" S	109°38'00.00" E	349000	9148000	22	TK 33.05.05.2023-13.2003-022
23	TK 33.05.05.2023-13.2003-023	7°42'30.00" S	109°38'00.00" E	349000	9148000	23	TK 33.05.05.2023-13.2003-023
24	TK 33.05.05.2023-13.2003-024	7°42'30.00" S	109°38'00.00" E	349000	9148000	24	TK 33.05.05.2023-13.2003-024
25	TK 33.05.05.2023-13.2003-025	7°42'30.00" S	109°38'00.00" E	349000	9148000	25	TK 33.05.05.2023-13.2003-025
26	TK 33.05.05.2023-13.2003-026	7°42'30.00" S	109°38'00.00" E	349000	9148000	26	TK 33.05.05.2023-13.2003-026
27	TK 33.05.05.2023-13.2003-027	7°42'30.00" S	109°38'00.00" E	349000	9148000	27	TK 33.05.05.2023-13.2003-027
28	TK 33.05.05.2023-13.2003-028	7°42'30.00" S	109°38'00.00" E	349000	9148000	28	TK 33.05.05.2023-13.2003-028
29	TK 33.05.05.2023-13.2003-029	7°42'30.00" S	109°38'00.00" E	349000	9148000	29	TK 33.05.05.2023-13.2003-029
30	TK 33.05.05.2023-13.2003-030	7°42'30.00" S	109°38'00.00" E	349000	9148000	30	TK 33.05.05.2023-13.2003-030
31	TK 33.05.05.2023-13.2003-031	7°42'30.00" S	109°38'00.00" E	349000	9148000	31	TK 33.05.05.2023-13.2003-031
32	TK 33.05.05.2023-13.2003-032	7°42'30.00" S	109°38'00.00" E	349000	9148000	32	TK 33.05.05.2023-13.2003-032
33	TK 33.05.05.2023-13.2003-033	7°42'30.00" S	109°38'00.00" E	349000	9148000	33	TK 33.05.05.2023-13.2003-033
34	TK 33.05.05.2023-13.2003-034	7°42'30.00" S	109°38'00.00" E	349000	9148000	34	TK 33.05.05.2023-13.2003-034
35	TK 33.05.05.2023-13.2003-035	7°42'30.00" S	109°38'00.00" E	349000	9148000	35	TK 33.05.05.2023-13.2003-035
36	TK 33.05.05.2023-13.2003-036	7°42'30.00" S	109°38'00.00" E	349000	9148000	36	TK 33.05.05.2023-13.2003-036
37	TK 33.05.05.2023-13.2003-037	7°42'30.00" S	109°38'00.00" E	349000	9148000	37	TK 33.05.05.2023-13.2003-037
38	TK 33.05.05.2023-13.2003-038	7°42'30.00" S	109°38'00.00" E	349000	9148000	38	TK 33.05.05.2023-13.2003-038
39	TK 33.05.05.2023-13.2003-039	7°42'30.00" S	109°38'00.00" E	349000	9148000	39	TK 33.05.05.2023-13.2003-039
40	TK 33.05.05.2023-13.2003-040	7°42'30.00" S	109°38'00.00" E	349000	9148000	40	TK 33.05.05.2023-13.2003-040
41	TK 33.05.05.2023-13.2003-041	7°42'30.00" S	109°38'00.00" E	349000	9148000	41	TK 33.05.05.2023-13.2003-041
42	TK 33.05.05.2023-13.2003-042	7°42'30.00" S	109°38'00.00" E	349000	9148000	42	TK 33.05.05.2023-13.2003-042
43	TK 33.05.05.2023-13.2003-043	7°42'30.00" S	109°38'00.00" E	349000	9148000	43	TK 33.05.05.2023-13.2003-043
44	TK 33.05.05.2023-13.2003-044	7°42'30.00" S	109°38'00.00" E	349000	9148000	44	TK 33.05.05.2023-13.2003-044
45	TK 33.05.05.2023-13.2003-045	7°42'30.00" S	109°38'00.00" E	349000	9148000	45	TK 33.05.05.2023-13.2003-045
46	TK 33.05.05.2023-13.2003-046	7°42'30.00" S	109°38'00.00" E	349000	9148000	46	TK 33.05.05.2023-13.2003-046
47	TK 33.05.05.2023-13.2003-047	7°42'30.00" S	109°38'00.00" E	349000	9148000	47	TK 33.05.05.2023-13.2003-047
48	TK 33.05.05.2023-13.2003-048	7°42'30.00" S	109°38'00.00" E	349000	9148000	48	TK 33.05.05.2023-13.2003-048
49	TK 33.05.05.2023-13.2003-049	7°42'30.00" S	109°38'00.00" E	349000	9148000	49	TK 33.05.05.2023-13.2003-049
50	TK 33.05.05.2023-13.2003-050	7°42'30.00" S	109°38'00.00" E	349000	9148000	50	TK 33.05.05.2023-13.2003-050
51	TK 33.05.05.2023-13.2003-051	7°42'30.00" S	109°38'00.00" E	349000	9148000	51	TK 33.05.05.2023-13.2003-051
52	TK 33.05.05.2023-13.2003-052	7°42'30.00" S	109°38'00.00" E	349000	9148000	52	TK 33.05.05.2023-13.2003-052
53	TK 33.05.05.2023-13.2003-053	7°42'30.00" S	109°38'00.00" E	349000	9148000	53	TK 33.05.05.2023-13.2003-053
54	TK 33.05.05.2023-13.2003-054	7°42'30.00" S	109°38'00.00" E	349000	9148000	54	TK 33.05.05.2023-13.2003-054
55	TK 33.05.05.2023-13.2003-055	7°42'30.00" S	109°38'00.00" E	349000	9148000	55	TK 33.05.05.2023-13.2003-055
56	TK 33.05.05.2023-13.2003-056	7°42'30.00" S	109°38'00.00" E	349000	9148000	56	TK 33.05.05.2023-13.2003-056
57	TK 33.05.05.2023-13.2003-057	7°42'30.00" S	109°38'00.00" E	349000	9148000	57	TK 33.05.05.2023-13.2003-057
58	TK 33.05.05.2023-13.2003-058	7°42'30.00" S	109°38'00.00" E	349000	9148000	58	TK 33.05.05.2023-13.2003-058
59	TK 33.05.05.2023-13.2003-059	7°42'30.00" S	109°38'00.00" E	349000	9148000	59	TK 33.05.05.2023-13.2003-059
60	TK 33.05.05.2023-13.2003-060	7°42'30.00" S	109°38'00.00" E	349000	9148000	60	TK 33.05.05.2023-13.2003-060
61	TK 33.05.05.2023-13.2003-061	7°42'30.00" S	109°38'00.00" E	349000	9148000	61	TK 33.05.05.2023-13.2003-061
62	TK 33.05.05.2023-13.2003-062	7°42'30.00" S	109°38'00.00" E	349000	9148000	62	TK 33.05.05.2023-13.2003-062
63	TK 33.05.05.2023-13.2003-063	7°42'30.00" S	109°38'00.00" E	349000	9148000	63	TK 33.05.05.2023-13.2003-063
64	TK 33.05.05.2023-13.2003-064	7°42'30.00" S	109°38'00.00" E	349000	9148000	64	TK 33.05.05.2023-13.2003-064
65	TK 33.05.05.2023-13.2003-065	7°42'30.00" S	109°38'00.00" E	349000	9148000	65	TK 33.05.05.2023-13.2003-065
66	TK 33.05.05.2023-13.2003-066	7°42'30.00" S	109°38'00.00" E	349000	9148000	66	TK 33.05.05.2023-13.2003-066
67	TK 33.05.05.2023-13.2003-067	7°42'30.00" S	109°38'00.00" E	349000	9148000	67	TK 33.05.05.2023-13.2003-067
68	TK 33.05.05.2023-13.2003-068	7°42'30.00" S	109°38'00.00" E	349000	9148000	68	TK 33.05.05.2023-13.2003-068
69	TK 33.05.05.2023-13.2003-069	7°42'30.00" S	109°38'00.00" E	349000	9148000	69	TK 33.05.05.2023-13.2003-069
70	TK 33.05.05.2023-13.2003-070	7°42'30.00" S	109°38'00.00" E	349000	9148000	70	TK 33.05.05.2023-13.2003-070
71	TK 33.05.05.2023-13.2003-071	7°42'30.00" S	109°38'00.00" E	349000	9148000	71	TK 33.05.05.2023-13.2003-071
72	TK 33.05.05.2023-13.2003-072	7°42'30.00" S	109°38'00.00" E	349000	9148000	72	TK 33.05.05.2023-13.2003-072
73	TK 33.05.05.2023-13.2003-073	7°42'30.00" S	109°38'00.00" E	349000	9148000	73	TK 33.05.05.2023-13.2003-073
74	TK 33.05.05.2023-13.2003-074	7°42'30.00" S	109°38'00.00" E	349000	9148000	74	TK 33.05.05.2023-13.2003-074
75	TK 33.05.05.2023-13.2003-075	7°42'30.00" S	109°38'00.00" E	349000	9148000	75	TK 33.05.05.2023-13.2003-075
76	TK 33.05.05.2023-13.2003-076	7°42'30.00" S	109°38'00.00" E	349000	9148000	76	TK 33.05.05.2023-13.2003-076
77	TK 33.05.05.2023-13.2003-077	7°42'30.00" S	109°38'00.00" E	349000	9148000	77	TK 33.05.05.2023-13.2003-077
78	TK 33.05.05.2023-13.2003-078	7°42'30.00" S	109°38'00.00" E	349000	9148000	78	TK 33.05.05.2023-13.2003-078
79	TK 33.05.05.2023-13.2003-079	7°42'30.00" S	109°38'00.00" E	349000	9		

LAMPIRAN XXIV  
PERATURAN BUPATI KEBUMEN  
NOMOR 11 TAHUN 2025  
TENTANG  
PENETAPAN DAN PENEGASAN BATAS DESA DI KECAMATAN KLIRONG

PETA BATAS DESA KEDUNGWINANGUN KECAMATAN KLIRONG



PETA BATAS DESA

Kode Wilayah : 33.05.05.2024

DESA KEDUNGWINANGUN

KECAMATAN KLIRONG

KABUPATEN KEBUMEN

PROVINSI JAWA TENGAH

SKALA 1:14.000

PETUNJUK LETAK PETA

DIAGRAM LOKASI

Sistem Proyeksi : Transverse Mercator

Sistem Grid : Grid Geografi dan Grid Universal Transverse Mercator

Datum Horizontal : SRGI 2013

DIBUAT DAN DITERBITKAN OLEH:

PEMERINTAH KABUPATEN KEBUMEN

Jl. HM Sarbini No.22, Kebumen, Bumirejo, Kec. Kebumen,

Kabupaten Kebumen, Jawa Tengah

Email: [dispermades@kebumenkab.go.id](mailto:dispermades@kebumenkab.go.id) Telp. (0287) 381662

© Copyright 2024, All Rights Reserved.

© Hak cipta dilindungi oleh Undang-Undang Republik Indonesia

KETERANGAN

Titik Kartometrik

Facilitas Umum dan Bangunan Lainnya

Batas Kabupaten/Kota

Batas Kecamatan

Batas Desa/Kelurahan

Daftar Titik Kartometrik

NO

TITIK KARTOMETRIK

KOORDINAT GEODASIS

K.1000

K.1000

K.1000

K.1000

K.1000

K.1000

K.1000

K.1000

K.1000

K.1000

K.1000

K.1000

K.1000

K.1000

K.1000

K.1000

K.1000

K.1000

K.1000

K.1000

K.1000

K.1000

K.1000

K.1000

K.1000

K.1000

K.1000

K.1000

K.1000

K.1000

K.1000

K.1000

K.1000

K.1000

K.1000

K.1000

K.1000

K.1000

K.1000

K.1000

K.1000

K.1000

K.1000

K.1000

K.1000

K.1000