



SALINAN

BUPATI KEBUMEN
PROVINSI JAWA TENGAH
PERATURAN BUPATI KEBUMEN
NOMOR 13 TAHUN 2025
TENTANG

PENETAPAN DAN PENEGASAN BATAS DESA DI KECAMATAN PETANAHAN
DENGAN RAHMAT TUHAN YANG MAHA ESA

BUPATI KEBUMEN,

- Menimbang : a. bahwa untuk memberikan pengakuan dan penghormatan atas desa yang sudah ada dengan keberagamannya, perlu menetapkan batas desa;
- b. bahwa untuk menjamin tertib administrasi pemerintahan, dan memberikan kepastian hukum terhadap batas desa suatu desa, Pemerintah Kabupaten Kebumen telah melaksanakan kegiatan penetapan batas desa di wilayah Kecamatan Petanahan;
- c. bahwa berdasarkan ketentuan Pasal 9 ayat (3) Peraturan Menteri Dalam Negeri Nomor 45 Tahun 2016 tentang Pedoman Penetapan dan Penegasan Batas Desa, batas desa hasil penetapan dan penegasan ditetapkan oleh Bupati dengan Peraturan Bupati;
- d. bahwa berdasarkan pertimbangan sebagaimana dimaksud dalam huruf a, huruf b, dan huruf c, perlu menetapkan Peraturan Bupati tentang Penetapan dan Penegasan Batas Desa di Kecamatan Petanahan;
- Mengingat : 1. Undang-Undang Nomor 13 Tahun 1950 tentang Pembentukan Daerah-daerah Kabupaten dalam Lingkungan Propinsi Djawa Tengah (Berita Negara Republik Indonesia Tahun 1950 Nomor 42);

2. Undang-Undang Nomor 6 Tahun 2014 tentang Desa (Lembaran Negara Republik Indonesia Tahun 2014 Nomor 7, Tambahan Lembaran Negara Republik Indonesia Nomor 5495) sebagaimana telah beberapa kali diubah, terakhir dengan Undang-Undang Nomor 3 Tahun 2024 tentang Perubahan Kedua atas Undang-Undang Nomor 6 Tahun 2014 tentang Desa (Lembaran Negara Republik Indonesia Tahun 2024 Nomor 71, Tambahan Lembaran Negara Republik Indonesia Nomor 6914);
3. Undang-Undang Nomor 23 Tahun 2014 tentang Pemerintahan Daerah (Lembaran Negara Republik Indonesia Tahun 2014 Nomor 244, Tambahan Lembaran Negara Republik Indonesia Nomor 5587) sebagaimana telah beberapa kali diubah, terakhir dengan Undang-Undang Nomor 6 Tahun 2023 tentang Penetapan Peraturan Pemerintah Pengganti Undang-Undang Nomor 2 Tahun 2022 tentang Cipta Kerja Menjadi Undang-Undang (Lembaran Negara Republik Indonesia Tahun 2023 Nomor 41, Tambahan Lembaran Negara Republik Indonesia Nomor 6856);
4. Peraturan Pemerintah Nomor 43 Tahun 2014 tentang Peraturan Pelaksanaan Undang-Undang Nomor 6 Tahun 2014 tentang Desa (Lembaran Negara Republik Indonesia Tahun 2014 Nomor 123, Tambahan Lembaran Negara Republik Indonesia Nomor 5539) sebagaimana telah beberapa kali diubah, terakhir dengan Peraturan Pemerintah Nomor 11 Tahun 2019 tentang Perubahan Kedua atas Peraturan Pemerintah Nomor 43 Tahun 2014 tentang Peraturan Pelaksanaan Undang-Undang Nomor 6 Tahun 2014 tentang Desa (Lembaran Negara Republik Indonesia Tahun 2019 Nomor 41, Tambahan Lembaran Negara Republik Indonesia Nomor 6321);

5. Peraturan Pemerintah Nomor 12 Tahun 2017 tentang Pembinaan dan Pengawasan Penyelenggaraan Pemerintahan Daerah (Lembaran Negara Republik Indonesia Tahun 2017 Nomor 73, Tambahan Lembaran Negara Republik Indonesia Nomor 6041);
6. Peraturan Presiden Nomor 9 Tahun 2016 tentang Percepatan Pelaksanaan Kebijakan Satu Peta pada Tingkat Ketelitian Peta Skala 1:50.000 (Lembaran Negara Republik Indonesia Tahun 2016 Nomor 28) sebagaimana telah diubah dengan Peraturan Presiden Nomor 23 Tahun 2021 tentang Perubahan atas Peraturan Presiden Nomor 9 Tahun 2016 tentang Percepatan Pelaksanaan Kebijakan Satu Peta pada Tingkat Ketelitian Peta Skala 1:50.000 (Lembaran Negara Republik Indonesia Tahun 2021 Nomor 92);
7. Peraturan Menteri Dalam Negeri Nomor 45 Tahun 2016 tentang Pedoman Penetapan dan Penegasan Batas Desa (Berita Negara Republik Indonesia Tahun 2016 Nomor 1038);

MEMUTUSKAN :

Menetapkan : PERATURAN BUPATI TENTANG PENETAPAN DAN PENEGASAN BATAS DESA DI KECAMATAN PETANAHAN.

BAB I

KETENTUAN UMUM, TUJUAN, DAN RUANG LINGKUP

Pasal 1

Dalam Peraturan Bupati ini yang dimaksud dengan:

1. Daerah adalah Kabupaten Kebumen.
2. Bupati adalah Bupati Kebumen.
3. Kecamatan adalah bagian wilayah dari Daerah yang dipimpin oleh Camat.

4. Desa adalah kesatuan masyarakat hukum yang memiliki batas wilayah yang berwenang untuk mengatur dan mengurus urusan pemerintahan, kepentingan masyarakat setempat berdasarkan prakarsa masyarakat, hak asal usul, dan/atau hak tradisional yang diakui dan dihormati dalam sistem Pemerintahan Negara Kesatuan Republik Indonesia.
5. Pemerintahan Desa adalah penyelenggaraan urusan pemerintahan dan kepentingan masyarakat setempat dalam sistem pemerintahan Negara Kesatuan Republik.
6. Batas adalah tanda pemisah antara Desa yang bersebelahan baik berupa batas alam maupun batas buatan.
7. Batas Desa adalah pembatas wilayah administrasi pemerintahan antar Desa yang merupakan rangkaian titik-titik koordinat yang berada pada permukaan bumi dapat berupa tanda-tanda alam seperti igir/punggung gunung/pegunungan (watershed), median sungai dan/atau unsur buatan dilapangan yang dituangkan dalam bentuk peta.
8. Penetapan Batas Desa adalah proses Penetapan Batas Desa secara kartometrik di atas suatu peta dasar yang disepakati.
9. Penegasan Batas Desa adalah kegiatan penentuan titik-titik koordinat Batas Desa yang dapat dilakukan dengan metode kartometrik dan/atau survey dilapangan, yang dituangkan dalam bentuk peta batas dengan daftar titik-titik koordinat Batas Desa.
10. Peta Batas Desa adalah peta yang menyajikan semua unsur Batas dan unsur lainnya, seperti pilar batas, garis batas, toponimi perairan dan transportasi.

Pasal 2

Tujuan ditetapkan Peraturan Bupati ini sebagai berikut:

- a. menciptakan tertib administrasi Pemerintahan Desa dalam Wilayah Kecamatan Petanahan;
- b. memberikan kejelasan dan kepastian hukum yang memenuhi aspek teknis dan yuridis tentang Batas Desa di dalam Wilayah Kecamatan Petanahan; dan
- c. menetapkan Batas Desa dalam Wilayah Kecamatan Petanahan.

Pasal 3

Pengaturan dalam Peraturan Bupati ini yaitu Penetapan dan Penegasan Batas Desa-desa, Cakupan Wilayah Desa-desa, dan Peta Batas Desa di Wilayah Kecamatan Petanahan, meliputi:

- a. Karangrejo;
- b. Karanggadung;
- c. Tegalretno;
- d. Ampelsari;
- e. Munggu;
- f. Kewangunan;
- g. Karangduwur;
- h. Petanahan;
- i. Kebonsari;
- j. Grogolpenatus;
- k. Grogolbeningsari;
- l. Jogomertan;
- m. Tanjungsari;
- n. Sidomulyo;
- o. Grujugan;
- p. Kritig;
- q. Nampudadi;
- r. Tresnorejo;
- s. Podourip;
- t. Jatimulyo; dan
- u. Banjarwinangun.

BAB II

PENETAPAN DAN PENEGASAN BATAS DESA

Bagian Kesatu

Penetapan dan Penegasan Batas Desa Karangrejo

Pasal 4

Penetapan dan Penegasan Batas Desa Karangrejo Kecamatan Petanahan sebagaimana dimaksud dalam Pasal 3 huruf a memiliki batas-batas sebagai berikut:

- a. Batas sebelah utara : Desa Purwosari Kecamatan Puring dan Desa Kewangunan Kecamatan Petanahan
- b. Batas sebelah timur : Desa Karangduwur, Desa Munggu dan Desa Karanggadung Kecamatan Petanahan
- c. Batas sebelah selatan : Samudra Hindia
- d. Batas sebelah barat : Desa Sidoharjo dan Desa Puliharjo Kecamatan Puring

Pasal 5

Penetapan dan Penegasan Batas Desa Karangrejo Kecamatan Petanahan sebagaimana dimaksud dalam Pasal 4 sebagai berikut:

a. Penetapan Batas Desa pada segmen Desa Karangrejo Kecamatan Petanahan dengan Desa Purwosari Kecamatan Puring adalah:

1. dimulai dari TK 33.05.03.2005-03.2006-04.2001-000 dengan koordinat $7^{\circ} 44' 49,351''$ LS dan $109^{\circ} 33' 46,556''$ BT yang merupakan simpul batas antara Desa Puliharjo dan Desa Purwosari Kecamatan Puring dengan Desa Karangrejo Kecamatan Petanahan;
2. dari TK 33.05.03.2005-03.2006-04.2001-000 dilanjutkan mengarah ke tenggara melewati tegalan sampai pada TK 33.05.03.2006-04.2001-001 dengan koordinat $7^{\circ} 44' 51,945''$ LS dan $109^{\circ} 34' 1,026''$ BT yang terletak pada tegalan;
3. TK 33.05.03.2006-04.2001-001 dilanjutkan mengarah ke tenggara melewati tegalan sampai pada TK 33.05.03.2006-04.2001-002 dengan koordinat $7^{\circ} 44' 52,769''$ LS dan $109^{\circ} 34' 1,380''$ BT yang terletak pada tegalan;
4. TK 33.05.03.2006-04.2001-002 dilanjutkan mengarah ke tenggara melewati tegalan sampai pada TK 33.05.03.2006-04.2001-003 dengan koordinat $7^{\circ} 44' 54,901''$ LS dan $109^{\circ} 34' 13,419''$ BT yang terletak pada tegalan;
5. TK 33.05.03.2006-04.2001-003 dilanjutkan mengarah ke barat laut melewati saluran air sampai pada TK 33.05.03.2006-04.2001-004 dengan koordinat $7^{\circ} 44' 54,255''$ LS dan $109^{\circ} 34' 13,384''$ BT yang terletak pada tegalan;
6. TK 33.05.03.2006-04.2001-004 dilanjutkan mengarah ke timur melewati tegalan sampai pada TK 33.05.03.2006-04.2001-005 dengan koordinat $7^{\circ} 44' 54,656''$ LS dan $109^{\circ} 34' 16,420''$ BT yang terletak pada tegalan; dan
7. TK 33.05.03.2006-04.2001-005 dilanjutkan mengarah ke timur laut melewati tegalan sampai pada TK 33.05.03.2006-04.2001-04.2006-000 dengan koordinat $7^{\circ} 44' 52,370''$ LS dan $109^{\circ} 34' 16,630''$ BT yang terletak pada simpul batas antara Desa Purwosari Kecamatan Puring dengan Desa Karangrejo dan Desa Kewangunan Kecamatan Petanahan.

b. Penetapan Batas Desa pada segmen Desa Karangrejo dengan Desa Kewangunan Kecamatan Petanahan adalah:

1. dimulai dari TK 33.05.04.2001-04.2006-04.2007-000 dengan koordinat $7^{\circ} 44' 56,660''$ LS dan $109^{\circ} 34' 40,734''$ BT yang merupakan simpul batas antara Desa Karangrejo, Desa Kewangunan, dan Desa Karangduwur Kecamatan Petanahan;
2. dari TK 33.05.04.2001-04.2006-04.2007-000 dilanjutkan mengarah ke barat menyusuri saluran air sampai pada TK 33.05.04.2001-04.2006-001 dengan koordinat $7^{\circ} 44' 56,217''$ LS dan $109^{\circ} 34' 38,271''$ BT yang terletak pada sungai;
3. TK 33.05.04.2001-04.2006-001 dilanjutkan mengarah ke utara melewati tegalan kurang lebih 66 meter, lalu ke arah barat kurang lebih 107 meter, lalu ke arah selatan kurang lebih 55 meter sampai pada TK 33.05.04.2001-04.2006-002 dengan koordinat $7^{\circ} 44' 55,410''$ LS dan $109^{\circ} 34' 34,944''$ BT yang terletak pada sungai; dan
4. TK 33.05.04.2001-04.2006-002 dilanjutkan mengarah ke barat laut menyusuri saluran air sampai pada TK 33.05.03.2006-04.2001-04.2006-000 dengan koordinat $7^{\circ} 44' 52,370''$ LS dan $109^{\circ} 34' 16,630''$ BT yang terletak pada simpul batas antara Desa Purwosari Kecamatan Puring dengan Desa Karangrejo dan Desa Kewangunan Kecamatan Petanahan.

c. Penetapan Batas Desa pada segmen Desa Karangrejo dengan Desa Karangduwur Kecamatan Petanahan adalah:

1. dimulai dari TK 33.05.04.2001-04.2006-04.2007-000 dengan koordinat $7^{\circ} 44' 56,660''$ LS dan $109^{\circ} 34' 40,734''$ BT yang merupakan simpul batas antara Desa Karangrejo, Desa Kewangunan, dan Desa Karangduwur Kecamatan Petanahan; dan
2. lalu dilanjutkan mengarah ke barat daya menyusuri sisi timur jalan sampai pada TK 33.05.04.2001-04.2005-04.2007-000 dengan koordinat $7^{\circ} 45' 0,047''$ LS dan $109^{\circ} 34' 40,152''$ BT yang terletak pada simpul batas antara Desa Karangrejo, Desa Munggu, dan Desa Karangduwur Kecamatan Petanahan.

- d. Penetapan Batas Desa pada segmen Desa Karangrejo dengan Desa Munggu Kecamatan Petanahan adalah:
1. dimulai dari TK 33.05.04.2001-04.2005-04.2007-000 dengan koordinat $7^{\circ} 45' 0,047''$ LS dan $109^{\circ} 34' 40,152''$ BT yang merupakan simpul batas antara Desa Karangrejo, Desa Munggu, dan Desa Karangduwur Kecamatan Petanahan; dan
 2. lalu dilanjutkan mengarah ke selatan menyusuri jalan desa sampai pada TK 33.05.04.2001-04.2002-04.2005-000 dengan koordinat $7^{\circ} 45' 33,792''$ LS dan $109^{\circ} 34' 34,626''$ BT yang terletak pada simpul batas antara Desa Karangrejo, Desa Karanggadung, dan Desa Munggu Kecamatan Petanahan.
- e. Penetapan Batas Desa pada segmen Desa Karangrejo dengan Desa Karanggadung Kecamatan Petanahan adalah:
1. dimulai dari TK 33.05.04.2001-04.2002-04.2005-000 dengan koordinat $7^{\circ} 45' 33,792''$ LS dan $109^{\circ} 34' 34,626''$ BT yang merupakan simpul batas antara Desa Karangrejo, Desa Karanggadung, dan Desa Munggu Kecamatan Petanahan; dan
 2. lalu dilanjutkan mengarah ke selatan mengikuti as jalan sampai pada TK 33.05.04.2001-04.2002-00.0000-000 dengan koordinat $7^{\circ} 46' 27,114''$ LS dan $109^{\circ} 34' 26,431''$ BT yang terletak pada simpul batas antara Desa Karangrejo dengan Desa Karanggadung Kecamatan Petanahan yang terletak pada garis pantai.
- f. Penetapan Batas Desa pada segmen Desa Karangrejo Kecamatan Petanahan Kabupaten Kebumen dengan Samudra Hindia dijelaskan sesuai dengan ketentuan peraturan perundang-undangan.
- g. Penetapan Batas Desa pada segmen Desa Karangrejo Kecamatan Petanahan dengan Desa Sidoharjo Kecamatan Puring adalah:
1. dimulai dari TK 33.05.03.2004-03.2005-04.2001-000 dengan koordinat $7^{\circ} 45' 25,108''$ LS dan $109^{\circ} 33' 43,492''$ BT yang merupakan simpul batas antara Desa Sidoharjo dan Desa Puliharjo Kecamatan Puring dengan Desa Karangrejo Kecamatan Petanahan; dan
 2. dari TK 33.05.03.2004-03.2005-04.2001-000 dilanjutkan mengarah ke selatan mengikuti as Jalan Desa Sidoharjo-Desa Karangrejo sampai pada TK 33.05.03.2004-04.2001-000 dengan koordinat $7^{\circ} 46' 18,162''$ LS dan $109^{\circ} 33' 35,999''$ BT yang terletak pada simpul batas antara Desa Sidoharjo Kecamatan Puring, Desa Karangrejo Kecamatan Petanahan dan garis pantai.

- h. Penetapan Batas Desa pada segmen Desa Karangrejo Kecamatan Petanahan dengan Desa Puliharjo Kecamatan Puring adalah:
1. dimulai dari TK 33.05.03.2005-03.2006-04.2001-000 dengan koordinat $7^{\circ} 44' 49,351''$ LS dan $109^{\circ} 33' 46,556''$ BT yang merupakan simpul batas antara Desa Puliharjo dan Desa Purwosari Kecamatan Puring dengan Desa Karangrejo Kecamatan Petanahan;
 2. dari TK 33.05.03.2005-03.2006-04.2001-000 dilanjutkan mengarah ke barat daya menyusuri tepi sisi timur Jalan Bebekan sampai pada TK 33.05.03.2005-04.2001-001 dengan koordinat $7^{\circ} 45' 0,349''$ LS dan $109^{\circ} 33' 45,072''$ BT yang terletak pada Jalan Bebekan;
 3. TK 33.05.03.2005-04.2001-001 dilanjutkan mengarah ke barat daya menyusuri tepi sisi utara Jalan Pangeran Diponegoro sampai pada TK 33.05.03.2005-04.2001-002 dengan koordinat $7^{\circ} 45' 0,642''$ LS dan $109^{\circ} 33' 46,543''$ BT yang terletak pada Jalan Pangeran Diponegoro; dan
 4. TK 33.05.03.2005-04.2001-002 dilanjutkan mengarah ke tenggara menyusuri tepi sisi timur jalan desa sampai pada TK 33.05.03.2004-03.2005-04.2001-000 dengan koordinat $7^{\circ} 45' 25,108''$ LS dan $109^{\circ} 33' 43,492''$ BT yang terletak pada simpul batas antara Desa Sidoharjo dan Desa Puliharjo Kecamatan Puring dengan Desa Karangrejo Kecamatan Petanahan.

Bagian Kedua

Penetapan dan Penegasan Batas Desa Karanggadung

Pasal 6

Penetapan dan Penegasan Batas Desa Karanggadung Kecamatan Petanahan sebagaimana dimaksud dalam Pasal 3 huruf b memiliki batas-batas sebagai berikut:

- a. Batas sebelah Utara : Desa Munggu Kecamatan Petanahan
- b. Batas sebelah Timur : Desa Tegalretno Kecamatan Petanahan
- c. Batas sebelah Selatan : Samudra Hindia
- d. Batas sebelah Barat : Desa Karangrejo Kecamatan Petanahan

Pasal 7

Penetapan dan Penegasan Batas Desa Karanggadung Kecamatan Petanahan sebagaimana dimaksud dalam Pasal 6 sebagai berikut:

- a. Penetapan Batas Desa pada segmen Desa Karanggadung dengan Desa Munggu Kecamatan Petanahan adalah:
1. dimulai dari TK 33.05.04.2001-04.2002-04.2005-000 dengan koordinat $7^{\circ} 45' 33,792''$ LS dan $109^{\circ} 34' 34,626''$ BT yang merupakan simpul batas antara Desa Karangrejo, Desa Karanggadung, dan Desa Munggu Kecamatan Petanahan;
 2. dari TK 33.05.04.2001-04.2002-04.2005-000 dilanjutkan mengarah ke tenggara menyusuri as saluran air sampai pada TK 33.05.04.2002-04.2005-001 dengan koordinat $7^{\circ} 45' 38,967''$ LS dan $109^{\circ} 35' 7,005''$ BT yang terletak pada jalan;
 3. TK 33.05.04.2002-04.2005-001 dilanjutkan mengarah ke tenggara menyusuri as saluran air sampai pada TK 33.05.04.2002-04.2005-002 dengan koordinat $7^{\circ} 45' 41,138''$ LS dan $109^{\circ} 35' 18,585''$ BT yang terletak pada jalan; dan
 4. TK 33.05.04.2002-04.2005-002 dilanjutkan mengarah ke tenggara menyusuri as saluran air sampai pada TK 33.05.04.2002-04.2004-04.2005-000 dengan koordinat $7^{\circ} 45' 43,810''$ LS dan $109^{\circ} 35' 32,587''$ BT yang terletak pada simpul batas antara Desa Karanggadung, Desa Ampelsari dan Desa Munggu Kecamatan Petanahan.
- b. Penetapan Batas Desa pada segmen desa Karanggadung dengan Desa Ampelsari Kecamatan Petanahan adalah:
1. dimulai dari TK 33.05.04.2002-04.2004-04.2005-000 dengan koordinat $7^{\circ} 45' 43,810''$ LS dan $109^{\circ} 35' 32,587''$ BT yang merupakan simpul batas antara Desa Karanggadung, Desa Ampelsari, dan Desa Munggu Kecamatan Petanahan; dan
 2. dari TK 33.05.04.2002-04.2004-04.2005-000 dilanjutkan mengarah ke timur melewati saluran air sampai pada TK 33.05.04.2002-04.2003-04.2004-000 dengan koordinat $7^{\circ} 45' 43,815''$ LS dan $109^{\circ} 35' 32,709''$ BT yang terletak pada simpul batas antara Desa Karanggadung, Desa Tegalretno dan Desa Ampelsari Kecamatan Petanahan.
- c. Penetapan Batas Desa pada segmen Desa Karanggadung dengan Desa Tegalretno Kecamatan Petanahan adalah:
1. dimulai dari TK 33.05.04.2002-04.2003-000 dengan koordinat $7^{\circ} 46' 38,191''$ LS dan $109^{\circ} 35' 25,586''$ BT yang merupakan simpul batas antara Desa Karanggadung dengan Desa Tegalretno Kecamatan Petanahan yang terletak pada garis pantai;

2. dari TK 33.05.04.2002-04.2003-000 dilanjutkan mengarah ke utara melewati kebun sampai pada TK 33.05.04.2002-04.2003-001 dengan koordinat $7^{\circ} 46' 25,114''$ LS dan $109^{\circ} 35' 27,337''$ BT yang terletak pada jalan;
 3. TK 33.05.04.2002-04.2003-001 dilanjutkan mengarah ke utara melewati kebun sampai pada TK 33.05.04.2002-04.2003-002 dengan koordinat $7^{\circ} 46' 4,806''$ LS dan $109^{\circ} 35' 29,627''$ BT yang terletak pada jalan;
 4. TK 33.05.04.2002-04.2003-002 dilanjutkan mengarah ke utara melewati jalan sampai pada TK 33.05.04.2002-04.2003-003 dengan koordinat $7^{\circ} 45' 57,732''$ LS dan $109^{\circ} 35' 30,906''$ BT yang terletak pada jalan;
 5. TK 33.05.04.2002-04.2003-003 dilanjutkan mengarah ke utara melewati jalan sampai pada TK 33.05.04.2002-04.2003-004 dengan koordinat $7^{\circ} 45' 48,726''$ LS dan $109^{\circ} 35' 32,022''$ BT yang terletak pada jalan; dan
 6. TK 33.05.04.2002-04.2003-004 dilanjutkan mengarah ke utara menyusuri tepi sisi timur saluran air sampai pada TK 33.05.04.2002-04.2003-04.2004-000 dengan koordinat $7^{\circ} 45' 43,815''$ LS dan $109^{\circ} 35' 32,709''$ BT yang terletak pada simpul batas antara Desa Karanggadung, Desa Tegalretno dan Desa Ampelsari Kecamatan Petanahan.
- d. Penetapan Batas Desa pada segmen Desa Karanggadung Kecamatan Petanahan Kabupaten Kebumen dengan Samudra Hindia dijelaskan sesuai dengan ketentuan peraturan perundang-undangan.
- e. Penetapan Batas Desa pada segmen Desa Karanggadung dengan Desa Karangrejo Kecamatan Petanahan adalah:
1. dimulai dari TK 33.05.04.2001-04.2002-04.2005-000 dengan koordinat $7^{\circ} 45' 33,792''$ LS dan $109^{\circ} 34' 34,626''$ BT yang merupakan simpul batas antara Desa Karangrejo, Desa Karanggadung, dan Desa Munggu Kecamatan Petanahan; dan
 2. dari TK 33.05.04.2001-04.2002-04.2005-000 dilanjutkan mengarah ke selatan mengikuti as jalan sampai pada TK 33.05.04.2001-04.2002-000 dengan koordinat $7^{\circ} 46' 27,114''$ LS dan $109^{\circ} 34' 26,431''$ BT yang terletak pada simpul batas antara Desa Karangrejo dengan Desa Karanggadung Kecamatan Petanahan yang terletak pada garis pantai.

Bagian Ketiga
Penetapan dan Penegasan Batas Desa Tegalretno

Pasal 8

Penetapan dan Penegasan Batas Desa Tegalretno Kecamatan Petanahan sebagaimana dimaksud dalam Pasal 3 huruf c memiliki batas-batas sebagai berikut:

- a. Batas sebelah Utara : Desa Ampelsari Kecamatan Petanahan dan Desa Jogosimo Kecamatan Klirong
- b. Batas sebelah Timur : Desa Jogosimo Kecamatan Klirong
- c. Batas sebelah Selatan : Samudra Hindia
- d. Batas sebelah Barat : Desa Karanggadung Kecamatan Petanahan

Pasal 9

Penetapan dan Penegasan Batas Desa Tegalretno Kecamatan Petanahan sebagaimana dimaksud dalam Pasal 8 sebagai berikut:

- a. Penetapan Batas Desa pada segmen Desa Tegalretno dengan Desa Ampelsari Kecamatan Petanahan adalah:
 - 1. dimulai dari TK 33.05.04.2002-04.2003-04.2004-000 dengan koordinat $7^{\circ} 45' 43,815''$ LS dan $109^{\circ} 35' 32,709''$ BT yang merupakan simpul batas antara Desa Karanggadung, Desa Tegalretno dan Desa Ampelsari Kecamatan Petanahan;
 - 2. dari TK 33.05.04.2002-04.2003-04.2004-000 lalu dilanjutkan mengarah ke tenggara mengikuti pematang sawah sampai pada TK 33.05.04.2003-04.2004-001 dengan koordinat $7^{\circ} 45' 47,452''$ LS dan $109^{\circ} 35' 54,064''$ BT yang terletak pada jalan; dan
 - 3. TK 33.05.04.2003-04.2004-001 dilanjutkan mengarah ke tenggara mengikuti pematang sawah sampai pada TK 33.05.04.2003-04.2004-05.2001-000 dengan koordinat $7^{\circ} 45' 50,565''$ LS dan $109^{\circ} 36' 5,359''$ BT yang terletak pada simpul batas antara Desa Tegalretno dan Desa Ampelsari Kecamatan Petanahan dengan Desa Jogosimo Kecamatan Klirong.
- b. Penetapan Batas Desa pada segmen Desa Tegalretno Kecamatan Petanahan dengan Desa Jogosimo Kecamatan Klirong adalah:
 - 1. dimulai dari TK 33.05.04.2003-04.2004-05.2001-000 dengan koordinat $7^{\circ} 45' 50,565''$ LS dan $109^{\circ} 36' 5,359''$ BT yang merupakan simpul batas antara Desa Tegalretno dan Desa Ampelsari Kecamatan Petanahan dengan Desa Jogosimo Kecamatan Klirong;

2. dari TK 33.05.04.2003-04.2004-05.2001-000 dilanjutkan mengarah ke timur mengikuti pematang sawah ke arah timur kurang lebih 1000 meter, lalu ke arah selatan kurang lebih 290 meter sampai pada TK 33.05.04.2003-05.2001-001 dengan koordinat $7^{\circ} 46' 5,871''$ LS dan $109^{\circ} 36' 38,956''$ BT yang terletak pada jalan setapak;
3. TK 33.05.04.2003-05.2001-001 dilanjutkan mengarah ke barat menyusuri as jalan setapak sampai pada TK 33.05.04.2003-05.2001-002 dengan koordinat $7^{\circ} 46' 5,558''$ LS dan $109^{\circ} 36' 37,843''$ BT yang terletak pada jalan setapak;
4. TK 33.05.04.2003-05.2001-002 dilanjutkan mengarah ke selatan melewati pemukiman sampai pada TK 33.05.04.2003-05.2001-003 dengan koordinat $7^{\circ} 46' 6,727''$ LS dan $109^{\circ} 36' 37,685''$ BT yang terletak pada jalan setapak;
5. TK 33.05.04.2003-05.2001-003 dilanjutkan mengarah ke selatan menyusuri jalan sampai pada TK 33.05.04.2003-05.2001-004 dengan koordinat $7^{\circ} 46' 7,090''$ LS dan $109^{\circ} 36' 37,613''$ BT yang terletak pada jalan setapak;
6. TK 33.05.04.2003-05.2001-004 dilanjutkan mengarah ke selatan mengikuti as jalan setapak sampai pada TK 33.05.04.2003-05.2001-005 dengan koordinat $7^{\circ} 46' 10,199''$ LS dan $109^{\circ} 36' 36,664''$ BT yang terletak pada jalan setapak;
7. TK 33.05.04.2003-05.2001-005 dilanjutkan mengarah ke selatan mengikuti pematang sawah ke arah selatan kurang lebih 55 meter sampai pada TK 33.05.04.2003-05.2001-006 dengan koordinat $7^{\circ} 46' 11,975''$ LS dan $109^{\circ} 36' 36,274''$ BT yang terletak pada jalan setapak;
8. TK 33.05.04.2003-05.2001-006 dilanjutkan mengarah ke selatan melewati pekarangan sampai pada TK 33.05.04.2003-05.2001-007 dengan koordinat $7^{\circ} 46' 15,138''$ LS dan $109^{\circ} 36' 35,469''$ BT yang terletak pada jalan setapak;
9. TK 33.05.04.2003-05.2001-007 dilanjutkan mengarah ke selatan mengikuti pematang sawah ke arah selatan kurang lebih 900 meter sampai pada TK 33.05.04.2003-05.2001-008 dengan koordinat $7^{\circ} 46' 43,302''$ LS dan $109^{\circ} 36' 30,314''$ BT yang terletak pada jalan setapak;
10. TK 33.05.04.2003-05.2001-008 dilanjutkan mengarah ke selatan menyusuri laguna sampai pada TK 33.05.04.2003-05.2001-009 dengan koordinat $7^{\circ} 46' 44,389''$ LS dan $109^{\circ} 36' 29,951''$ BT yang terletak pada jalan setapak; dan

11. TK 33.05.04.2003-05.2001-009 dilanjutkan mengarah ke selatan melewati pesisir sampai pada TK 33.05.04.2003-05.2001-000 dengan koordinat $7^{\circ} 46' 53,646''$ LS dan $109^{\circ} 36' 27,149''$ BT yang terletak pada simpul batas antara Desa Tegalretno Kecamatan Petanahan dengan Desa Jogosimo Kecamatan Klirong yang terletak pada garis pantai.
- c. Penetapan Batas Desa pada segmen Desa Tegalretno Kecamatan Petanahan Kabupaten Kebumen dengan Samudra Hindia dijelaskan sesuai dengan ketentuan peraturan perundang-undangan.
- d. Penetapan Batas Desa pada segmen Desa Tegalretno dengan Desa Karanggadung Kecamatan Petanahan adalah:
 1. dimulai dari TK 33.05.04.2002-04.2003-000 dengan koordinat $7^{\circ} 46' 38,191''$ LS dan $109^{\circ} 35' 25,586''$ BT yang merupakan simpul batas antara Desa Karanggadung dengan Desa Tegalretno Kecamatan Petanahan yang terletak pada garis pantai;
 2. dari TK 33.05.04.2002-04.2003-000 dilanjutkan mengarah ke utara melewati kebun sampai pada TK 33.05.04.2002-04.2003-001 dengan koordinat $7^{\circ} 46' 25,114''$ LS dan $109^{\circ} 35' 27,337''$ BT yang terletak pada jalan;
 3. TK 33.05.04.2002-04.2003-001 dilanjutkan mengarah ke utara melewati kebun sampai pada TK 33.05.04.2002-04.2003-002 dengan koordinat $7^{\circ} 46' 4,806''$ LS dan $109^{\circ} 35' 29,627''$ BT yang terletak pada jalan;
 4. TK 33.05.04.2002-04.2003-002 dilanjutkan mengarah ke utara melewati jalan sampai pada TK 33.05.04.2002-04.2003-003 dengan koordinat $7^{\circ} 45' 57,732''$ LS dan $109^{\circ} 35' 30,906''$ BT yang terletak pada jalan;
 5. TK 33.05.04.2002-04.2003-003 dilanjutkan mengarah ke utara melewati jalan sampai pada TK 33.05.04.2002-04.2003-004 dengan koordinat $7^{\circ} 45' 48,726''$ LS dan $109^{\circ} 35' 32,022''$ BT yang terletak pada jalan; dan
 6. TK 33.05.04.2002-04.2003-004 dilanjutkan mengarah ke utara menyusuri tepi sisi timur saluran air sampai pada TK 33.05.04.2002-04.2003-04.2004-000 dengan koordinat $7^{\circ} 45' 43,815''$ LS dan $109^{\circ} 35' 32,709''$ BT yang terletak pada simpul batas antara Desa Karanggadung, Desa Tegalretno dan Desa Ampelsari Kecamatan Petanahan.

Bagian Keempat
Penetapan dan Penegasan Batas Desa Ampelsari

Pasal 10

Penetapan dan Penegasan Batas Desa Ampelsari Kecamatan Petanahan sebagaimana dimaksud dalam Pasal 3 huruf d memiliki batas-batas sebagai berikut:

- a. Batas sebelah Utara : Desa Grogolpenatus dan Desa Grogolbeningsari Kecamatan Petanahan
- b. Batas sebelah Timur : Desa Jogosimo Kecamatan Petanahan
- c. Batas sebelah Selatan : Desa Tegalretno Kecamatan Petanahan
- d. Batas sebelah Barat : Desa Munggu dan Desa Petanahan Kecamatan Petanahan

Pasal 11

Penetapan dan Penegasan Batas Desa Ampelsari Kecamatan Petanahan sebagaimana dimaksud dalam Pasal 10 sebagai berikut:

- a. Penetapan Batas Desa pada segmen Desa Ampelsari dengan Desa Grogolpenatus Kecamatan Petanahan adalah:
 - 1. dimulai dari TK 33.05.04.2004-04.2008-04.2010-000 dengan koordinat $7^{\circ} 45' 4,080''$ LS dan $109^{\circ} 35' 37,431''$ BT yang merupakan simpul batas antara Desa Ampelsari, Desa Petanahan, dan Desa Grogolpenatus Kecamatan Petanahan; dan
 - 2. dari TK 33.05.04.2004-04.2008-04.2010-000 dilanjutkan mengarah ke timur mengikuti pematang sawah kurang lebih 589 meter sampai pada TK 33.05.04.2004-04.2010-04.2011-000 dengan koordinat $7^{\circ} 45' 7,209''$ LS dan $109^{\circ} 35' 56,403''$ BT yang terletak pada simpul batas antara Desa Ampelsari, Desa Grogolpenatus, dan Desa Grogolbeningsari Kecamatan Petanahan.
- b. Penetapan Batas Desa pada segmen Desa Ampelsari dengan Desa Grogolbeningsari Kecamatan Petanahan adalah:
 - 1. dimulai dari TK 33.05.04.2004-04.2010-04.2011-000 dengan koordinat $7^{\circ} 45' 7,209''$ LS dan $109^{\circ} 35' 56,403''$ BT yang merupakan simpul batas antara Desa Ampelsari, Desa Grogolpenatus, dan Desa Grogolbeningsari Kecamatan Petanahan; dan

2. dari TK 33.05.04.2004-04.2010-04.2011-000 dilanjutkan mengarah ke timur mengikuti pematang sawah sampai pada TK 33.05.04.2004-04.2011-05.2001-000 dengan koordinat $7^{\circ} 45' 8,826''$ LS dan $109^{\circ} 36' 6,410''$ BT yang terletak pada simpul batas antara Desa Ampelsari dan Desa Grogolbeningsari Kecamatan Petanahan dengan Desa Jogosimo Kecamatan Klirong.
- c. Penetapan Batas Desa pada segmen Desa Ampelsari Kecamatan Petanahan dengan Desa Jogosimo Kecamatan Klirong adalah:
1. dimulai dari TK 33.05.04.2003-04.2004-05.2001-000 dengan koordinat $7^{\circ} 45' 50,565''$ LS dan $109^{\circ} 36' 5,359''$ BT yang merupakan simpul batas antara Desa Tegalretno dan Desa Ampelsari Kecamatan Petanahan dengan Desa Jogosimo Kecamatan Klirong;
 2. dari TK 33.05.04.2003-04.2004-05.2001-000 dilanjutkan mengarah ke utara mengikuti pematang sawah sampai pada TK 33.05.05.2024-12.2001-001 dengan koordinat $7^{\circ} 45' 46,963''$ LS dan $109^{\circ} 36' 5,521''$ BT yang terletak pada pematang sawah;
 3. TK 33.05.05.2024-12.2001-001 dilanjutkan mengarah ke utara mengikuti pematang sawah kurang lebih 600 meter, lalu ke arah barat kurang lebih 48 meter, lalu ke arah utara kurang lebih 133 meter sampai pada TK 33.05.05.2024-12.2001-002 dengan koordinat $7^{\circ} 45' 23,020''$ LS dan $109^{\circ} 36' 6,909''$ BT yang terletak pada pematang sawah;
 4. TK 33.05.05.2024-12.2001-002 dilanjutkan mengarah ke utara melewati jalan sampai pada TK 33.05.05.2024-12.2001-003 dengan koordinat $7^{\circ} 45' 22,822''$ LS dan $109^{\circ} 36' 6,974''$ BT yang terletak pada pematang sawah;
 5. TK 33.05.05.2024-12.2001-003 dilanjutkan mengarah ke barat mengikuti sisi utara jalan sampai pada TK 33.05.05.2024-12.2001-004 dengan koordinat $7^{\circ} 45' 22,414''$ LS dan $109^{\circ} 36' 4,144''$ BT yang terletak pada jalan;
 6. TK 33.05.05.2024-12.2001-004 dilanjutkan mengarah ke utara melewati permukiman sampai pada TK 33.05.05.2024-12.2001-005 dengan koordinat $7^{\circ} 45' 21,710''$ LS dan $109^{\circ} 36' 4,203''$ BT yang terletak pada pemukiman;

7. TK 33.05.05.2024-12.2001-005 dilanjutkan mengarah ke utara mengikuti talud sampai pada TK 33.05.05.2024-12.2001-006 dengan koordinat $7^{\circ} 45' 14,826''$ LS dan $109^{\circ} 36' 5,288''$ BT yang terletak pada talud; dan
 8. TK 33.05.05.2024-12.2001-006 dilanjutkan mengarah ke utara mengikuti talud sampai pada TK 33.05.04.2004-04.2011-05.2001-000 dengan koordinat $7^{\circ} 45' 8,826''$ LS dan $109^{\circ} 36' 6,410''$ BT yang terletak pada simpul batas antara Desa Ampelsari dan Desa Grogolbeningsari Kecamatan Petanahan dengan Desa Jogosimo Kecamatan Klirong.
- d. Penetapan Batas Desa pada segmen Desa Ampelsari dengan Desa Tegalretno Kecamatan Petanahan adalah:
1. dimulai dari TK 33.05.04.2002-04.2003-04.2004-000 dengan koordinat $7^{\circ} 45' 43,815''$ LS dan $109^{\circ} 35' 32,709''$ BT yang merupakan simpul batas antara Desa Karanggadung, Desa Tegalretno dan Desa Ampelsari Kecamatan Petanahan;
 2. dari TK 33.05.04.2002-04.2003-04.2004-000 lalu dilanjutkan mengarah ke tenggara mengikuti pematang sawah sampai pada TK 33.05.04.2003-04.2004-001 dengan koordinat $7^{\circ} 45' 47,452''$ LS dan $109^{\circ} 35' 54,064''$ BT yang terletak pada jalan; dan
 3. TK 33.05.04.2003-04.2004-001 dilanjutkan mengarah ke tenggara mengikuti pematang sawah sampai pada TK 33.05.04.2003-04.2004-05.2001-000 dengan koordinat $7^{\circ} 45' 50,565''$ LS dan $109^{\circ} 36' 5,359''$ BT yang terletak pada simpul batas antara Desa Tegalretno dan Desa Ampelsari Kecamatan Petanahan dengan Desa Jogosimo Kecamatan Klirong.
- e. Penetapan Batas Desa pada segmen Desa Ampelsari dengan Desa Karanggadung Kecamatan Petanahan adalah:
1. dimulai dari TK 33.05.04.2002-04.2004-04.2005-000 dengan koordinat $7^{\circ} 45' 43,810''$ LS dan $109^{\circ} 35' 32,587''$ BT yang merupakan simpul batas antara Desa Karanggadung, Desa Ampelsari, dan Desa Munggu Kecamatan Petanahan; dan
 2. dari TK 33.05.04.2002-04.2004-04.2005-000 dilanjutkan mengarah ke timur melewati saluran air sampai pada TK 33.05.04.2002-04.2003-04.2004-000 dengan koordinat $7^{\circ} 45' 43,815''$ LS dan $109^{\circ} 35' 32,709''$ BT yang terletak pada simpul batas antara Desa Karanggadung, Desa Tegalretno dan Desa Ampelsari Kecamatan Petanahan.

- f. Penetapan Batas Desa pada segmen Desa Ampelsari dengan Desa Munggu Kecamatan Petanahan adalah:
1. dimulai dari TK 33.05.04.2004-04.2005-04.2008-000 dengan koordinat $7^{\circ} 45' 11,543''$ LS dan $109^{\circ} 35' 36,453''$ BT yang merupakan simpul batas antara Desa Ampelsari, Desa Munggu, dan Desa Petanahan Kecamatan Petanahan;
 2. dari TK 33.05.04.2004-04.2005-04.2008-000 dilanjutkan mengarah ke barat daya menyusuri as saluran air sampai pada TK 33.05.04.2004-04.2005-001 dengan koordinat $7^{\circ} 45' 16,810''$ LS dan $109^{\circ} 35' 35,658''$ BT yang terletak pada jembatan; dan
 3. TK 33.05.04.2004-04.2005-001 dilanjutkan mengarah ke barat daya menyusuri as saluran air sampai pada TK 33.05.04.2002-04.2004-04.2005-000 dengan koordinat $7^{\circ} 45' 43,810''$ LS dan $109^{\circ} 35' 32,587''$ BT yang terletak pada simpul batas antara Desa Karanggadung, Desa Ampelsari dan Desa Munggu Kecamatan Petanahan.
- g. Penetapan Batas Desa pada segmen Desa Ampelsari dengan Desa Petanahan Kecamatan Petanahan adalah:
1. dimulai dari TK 33.05.04.2004-04.2008-04.2010-000 dengan koordinat $7^{\circ} 45' 4,392''$ LS dan $109^{\circ} 35' 37,273''$ BT yang merupakan simpul batas antara Desa Ampelsari, Desa Petanahan, dan Desa Grogolpenatus Kecamatan Petanahan; dan
 2. dari TK 33.05.04.2004-04.2008-04.2010-000 dilanjutkan mengarah ke selatan mengikuti pematang sawah sampai pada TK 33.05.04.2004-04.2005-04.2008-000 dengan koordinat $7^{\circ} 45' 11,610''$ LS dan $109^{\circ} 35' 36,316''$ BT yang terletak pada simpul batas antara Desa Ampelsari, Desa Munggu, dan Desa Petanahan Kecamatan Petanahan.

Bagian Kelima

Penetapan dan Penegasan Batas Desa Munggu

Pasal 12

Penetapan dan Penegasan Batas Desa Munggu Kecamatan Petanahan sebagaimana dimaksud dalam Pasal 3 huruf e memiliki batas-batas sebagai berikut:

- a. Batas sebelah utara : Desa Karangduwur dan Desa Petanahan Kecamatan Petanahan
- b. Batas sebelah timur : Desa Ampelsari Kecamatan Petanahan

- c. Batas sebelah selatan : Desa Karanggadung Kecamatan Petanahan
- d. Batas sebelah barat : Desa Karangrejo Kecamatan Petanahan

Pasal 13

Penetapan dan Penegasan Batas Desa Munggu Kecamatan Petanahan sebagaimana dimaksud dalam Pasal 12 sebagai berikut:

- a. Penetapan Batas Desa pada segmen Desa Munggu dengan Desa Karangduwur Kecamatan Petanahan adalah:
 - 1. dimulai dari TK 33.05.04.2001-04.2005-04.2007-000 dengan koordinat $7^{\circ} 45' 0,047''$ LS dan $109^{\circ} 34' 40,152''$ BT yang merupakan simpul batas antara Desa Karangrejo, Desa Munggu, dan Desa Karangduwur Kecamatan Petanahan;
 - 2. dari TK 33.05.04.2001-04.2005-04.2007-000 dilanjutkan mengarah ke timur mengikuti tegalan kurang lebih 135 meter, lalu ke arah utara kurang lebih 7 meter, lalu ke arah timur kurang lebih 310 meter sampai pada TK 33.05.04.2005-04.2007-001 dengan koordinat $7^{\circ} 45' 0,806''$ LS dan $109^{\circ} 34' 54,624''$ BT yang terletak pada tegalan;
 - 3. TK 33.05.04.2005-04.2007-001 dilanjutkan mengarah ke timur melewati jalan sampai pada TK 33.05.04.2005-04.2007-002 dengan koordinat $7^{\circ} 45' 0,847''$ LS dan $109^{\circ} 34' 54,985''$ BT yang terletak pada sungai; dan
 - 4. TK 33.05.04.2005-04.2007-002 dilanjutkan mengarah ke tenggara menyusuri as saluran air sampai pada TK 33.05.04.2005-04.2007-04.2008-000 dengan koordinat $7^{\circ} 45' 4,954''$ LS dan $109^{\circ} 35' 12,621''$ BT yang terletak pada simpul batas antara Desa Munggu, Desa Karangduwur dan Desa Petanahan Kecamatan Petanahan.
- b. Penetapan Batas Desa pada segmen Desa Munggu dengan Desa Petanahan Kecamatan Petanahan adalah:
 - 1. dimulai dari TK 33.05.04.2004-04.2005-04.2008-000 dengan koordinat $7^{\circ} 45' 11,610''$ LS dan $109^{\circ} 35' 36,316''$ BT yang merupakan simpul batas antara Desa Ampelsari, Desa Munggu, dan Desa Petanahan Kecamatan Petanahan;
 - 2. dari TK 33.05.04.2004-04.2005-04.2008-000 dilanjutkan mengarah ke barat laut mengikuti pematang sawah sampai pada TK 33.05.04.2005-04.2008-001 dengan koordinat $7^{\circ} 45' 8,280''$ LS dan $109^{\circ} 35' 17,830''$ BT yang terletak pada pematang sawah;

3. TK 33.05.04.2005-04.2008-001 dilanjutkan mengarah ke barat laut mengikuti pematang sawah kurang lebih 300 meter, lalu ke arah utara kurang lebih 68 meter sampai pada TK 33.05.04.2005-04.2008-002 dengan koordinat $7^{\circ} 45' 6,203''$ LS dan $109^{\circ} 35' 18,114''$ BT yang terletak pada pematang sawah; dan
 4. TK 33.05.04.2005-04.2008-002 dilanjutkan mengarah ke barat laut mengikuti pematang sawah sampai pada TK 33.05.04.2005-04.2007-04.2008-000 dengan koordinat $7^{\circ} 45' 5,234''$ LS dan $109^{\circ} 35' 12,354''$ BT yang terletak pada simpul batas antara Desa Munggu, Desa Karangduwur dan Desa Petanahan Kecamatan Petanahan.
- c. Penetapan Batas Desa pada segmen Desa Munggu dengan Desa Ampelsari Kecamatan Petanahan adalah:
1. dimulai dari TK 33.05.04.2004-04.2005-04.2008-000 dengan koordinat $7^{\circ} 45' 11,543''$ LS dan $109^{\circ} 35' 36,453''$ BT yang merupakan simpul batas antara Desa Ampelsari, Desa Munggu, dan Desa Petanahan Kecamatan Petanahan;
 2. dari TK 33.05.04.2004-04.2005-04.2008-000 dilanjutkan mengarah ke barat daya menyusuri as saluran air sampai pada TK 33.05.04.2004-04.2005-001 dengan koordinat $7^{\circ} 45' 16,810''$ LS dan $109^{\circ} 35' 35,658''$ BT yang terletak pada jembatan; dan
 3. TK 33.05.04.2004-04.2005-001 dilanjutkan mengarah ke barat daya menyusuri as saluran air sampai pada TK 33.05.04.2002-04.2004-04.2005-000 dengan koordinat $7^{\circ} 45' 43,810''$ LS dan $109^{\circ} 35' 32,587''$ BT yang terletak pada simpul batas antara Desa Karanggadung, Desa Ampelsari dan Desa Munggu Kecamatan Petanahan.
- d. Penetapan Batas Desa pada segmen Desa Munggu dengan Desa Karanggadung Kecamatan Petanahan adalah:
1. dimulai dari TK 33.05.04.2001-04.2002-04.2005-000 dengan koordinat $7^{\circ} 45' 33,792''$ LS dan $109^{\circ} 34' 34,626''$ BT yang merupakan simpul batas antara Desa Karangrejo, Desa Karanggadung, dan Desa Munggu Kecamatan Petanahan;
 2. dari TK 33.05.04.2001-04.2002-04.2005-000 dilanjutkan mengarah ke tenggara menyusuri as saluran air sampai pada TK 33.05.04.2002-04.2005-001 dengan koordinat $7^{\circ} 45' 38,967''$ LS dan $109^{\circ} 35' 7,005''$ BT yang terletak pada jalan;

3. TK 33.05.04.2002-04.2005-001 dilanjutkan mengarah ke tenggara menyusuri as saluran air sampai pada TK 33.05.04.2002-04.2005-002 dengan koordinat $7^{\circ} 45' 41,138''$ LS dan $109^{\circ} 35' 18,585''$ BT yang terletak pada jalan; dan
 4. TK 33.05.04.2002-04.2005-002 dilanjutkan mengarah ke tenggara menyusuri as saluran air sampai pada TK 33.05.04.2002-04.2004-04.2005-000 dengan koordinat $7^{\circ} 45' 43,810''$ LS dan $109^{\circ} 35' 32,587''$ BT yang terletak pada simpul batas antara Desa Karanggadung, Desa Ampelsari dan Desa Munggu Kecamatan Petanahan.
- e. Penetapan Batas Desa pada segmen Desa Munggu dengan Desa Karangrejo Kecamatan Petanahan adalah:
1. dimulai dari TK 33.05.04.2001-04.2005-04.2007-000 dengan koordinat $7^{\circ} 45' 0,047''$ LS dan $109^{\circ} 34' 40,152''$ BT yang merupakan simpul batas antara Desa Karangrejo, Desa Munggu, dan Desa Karangduwur Kecamatan Petanahan; dan
 2. lalu dilanjutkan mengarah ke selatan menyusuri jalan desa sampai pada TK 33.05.04.2001-04.2002-04.2005-000 dengan koordinat $7^{\circ} 45' 33,792''$ LS dan $109^{\circ} 34' 34,626''$ BT yang terletak pada simpul batas antara Desa Karangrejo, Desa Karanggadung, dan Desa Munggu Kecamatan Petanahan.

Bagian Keenam

Penetapan dan Penegasan Batas Desa Kewangunan

Pasal 14

Penetapan dan Penegasan Batas Desa Kewangunan Kecamatan Petanahan sebagaimana dimaksud dalam Pasal 3 huruf f memiliki batas-batas sebagai berikut:

- | | |
|--------------------------|---|
| a. Batas sebelah Utara | : Desa Tresnorejo Kecamatan Petanahan |
| b. Batas sebelah Timur | : Desa Karangduwur Kecamatan Petanahan |
| c. Batas sebelah Selatan | : Desa Karangrejo Kecamatan Petanahan |
| d. Batas sebelah Barat | : Desa Purwosari Kecamatan Puring dan Desa Tresnorejo Kecamatan Petanahan |

Pasal 15

Penetapan dan Penegasan Batas Desa Kewangunan Kecamatan Petanahan sebagaimana dimaksud dalam Pasal 14 sebagai berikut:

a. Penetapan Batas Desa pada segmen Desa Kewangunan dengan Desa Tresnorejo Kecamatan Petanahan adalah:

1. dimulai dari TK 33.05.03.2006-04.2006-04.2018-000 dengan koordinat $7^{\circ} 43' 39,295''$ LS dan $109^{\circ} 34' 24,159''$ BT yang merupakan simpul batas antara Desa Purwosari Kecamatan Puring dengan Desa Kewangunan dan Desa Tresnorejo Kecamatan Petanahan;
2. dari TK 33.05.03.2006-04.2006-04.2018-000 dilanjutkan mengarah ke timur mengikuti pematang sawah kurang lebih 20 meter, lalu ke arah timur laut kurang lebih 245 meter sampai pada TK 33.05.04.2006-04.2018-001 dengan koordinat $7^{\circ} 43' 32,183''$ LS dan $109^{\circ} 34' 27,637''$ BT yang terletak pada terbis;
3. TK 33.05.04.2006-04.2018-001 dilanjutkan mengarah ke utara melewati kebun kurang lebih 5 meter, lalu ke arah timur kurang lebih 2,7 meter, lalu ke arah timur laut kurang lebih 72 meter, lalu ke arah utara kurang lebih 130 meter sampai pada TK 33.05.04.2006-04.2018-002 dengan koordinat $7^{\circ} 43' 25,682''$ LS dan $109^{\circ} 34' 28,966''$ BT yang terletak pada jalan;
4. TK 33.05.04.2006-04.2018-002 dilanjutkan mengarah ke barat mengikuti tepi sisi utara jalan sampai pada TK 33.05.04.2006-04.2018-003 dengan koordinat $7^{\circ} 43' 25,705''$ LS dan $109^{\circ} 34' 28,599''$ BT yang terletak pada jalan;
5. TK 33.05.04.2006-04.2018-003 dilanjutkan mengarah ke utara melewati sungai sampai pada TK 33.05.04.2006-04.2018-004 dengan koordinat $7^{\circ} 43' 25,298''$ LS dan $109^{\circ} 34' 28,575''$ BT yang terletak pada terbis;
6. TK 33.05.04.2006-04.2018-004 dilanjutkan mengarah ke utara melewati kebun sampai pada TK 33.05.04.2006-04.2018-005 dengan koordinat $7^{\circ} 43' 19,278''$ LS dan $109^{\circ} 34' 28,878''$ BT yang terletak pada terbis;
7. TK 33.05.04.2006-04.2018-005 dilanjutkan mengarah ke timur laut mengikuti pematang sawah sampai pada TK 33.05.04.2006-04.2018-006 dengan koordinat $7^{\circ} 43' 14,171''$ LS dan $109^{\circ} 34' 29,537''$ BT yang terletak pada jalan;
8. TK 33.05.04.2006-04.2018-006 dilanjutkan mengarah ke timur mengikuti tepi sisi selatan jalan sampai pada TK 33.05.04.2006-04.2018-007 dengan koordinat $7^{\circ} 43' 14,168''$ LS dan $109^{\circ} 34' 30,194''$ BT yang terletak pada jalan;

9. TK 33.05.04.2006-04.2018-007 dilanjutkan mengarah ke timur laut mengikuti tepi sisi timur jalan sampai pada TK 33.05.04.2006-04.2018-008 dengan koordinat $7^{\circ} 43' 13,935''$ LS dan $109^{\circ} 34' 30,471''$ BT yang terletak pada jalan;
10. TK 33.05.04.2006-04.2018-008 dilanjutkan mengarah ke utara mengikuti tepi sisi timur jalan sampai pada TK 33.05.04.2006-04.2018-009 dengan koordinat $7^{\circ} 43' 5,273''$ LS dan $109^{\circ} 34' 31,060''$ BT yang terletak pada jalan;
11. TK 33.05.04.2006-04.2018-009 dilanjutkan mengarah ke timur mengikuti pematang sawah kurang lebih 8 meter, lalu ke arah timur laut kurang lebih 222 meter, lalu ke arah timur kurang lebih 21 meter, lalu ke arah utara kurang lebih 57 meter sampai pada TK 33.05.04.2006-04.2018-010 dengan koordinat $7^{\circ} 42' 56,710''$ LS dan $109^{\circ} 34' 34,676''$ BT yang terletak pada saluran irigasi;
12. TK 33.05.04.2006-04.2018-010 dilanjutkan mengarah ke timur mengikuti tepi sisi selatan saluran irigasi sampai pada TK 33.05.04.2006-04.2018-011 dengan koordinat $7^{\circ} 42' 56,835''$ LS dan $109^{\circ} 34' 36,726''$ BT yang terletak pada saluran irigasi;
13. TK 33.05.04.2006-04.2018-011 dilanjutkan mengarah ke selatan mengikuti pematang sawah kurang lebih 13 meter, lalu ke arah timur kurang lebih 41 meter, lalu ke arah timur laut kurang lebih 26 meter sampai pada TK 33.05.04.2006-04.2018-012 dengan koordinat $7^{\circ} 42' 56,959''$ LS dan $109^{\circ} 34' 38,849''$ BT yang terletak pada saluran irigasi;
14. TK 33.05.04.2006-04.2018-012 dilanjutkan mengarah ke timur mengikuti tepi sisi selatan saluran irigasi sampai pada TK 33.05.04.2006-04.2018-013 dengan koordinat $7^{\circ} 42' 57,490''$ LS dan $109^{\circ} 34' 46,683''$ BT yang terletak pada saluran irigasi;
15. TK 33.05.04.2006-04.2018-013 dilanjutkan mengarah ke utara melewati saluran irigasi sampai pada TK 33.05.04.2006-04.2018-014 dengan koordinat $7^{\circ} 42' 57,342''$ LS dan $109^{\circ} 34' 46,680''$ BT yang terletak pada saluran irigasi;
16. TK 33.05.04.2006-04.2018-014 dilanjutkan mengarah ke utara mengikuti pematang sawah kurang lebih 11 meter, lalu ke arah timur kurang lebih 38 meter, lalu ke arah selatan kurang lebih 3 meter, lalu ke arah timur kurang lebih 86 meter, lalu ke arah timur laut kurang lebih 21 meter sampai pada TK 33.05.04.2006-04.2018-015 dengan

- koordinat $7^{\circ} 42' 56,881''$ LS dan $109^{\circ} 34' 51,371''$ BT yang terletak pada saluran irigasi;
17. TK 33.05.04.2006-04.2018-015 dilanjutkan mengarah ke timur laut menyusuri as saluran irigasi sampai pada TK 33.05.04.2006-04.2018-016 dengan koordinat $7^{\circ} 42' 43,770''$ LS dan $109^{\circ} 34' 54,822''$ BT yang terletak pada jalan; dan
 18. TK 33.05.04.2006-04.2018-016 dilanjutkan mengarah ke timur mengikuti tepi sisi selatan jalan sampai pada TK 33.05.04.2006-04.2007-04.2018-000 dengan koordinat $7^{\circ} 42' 43,494''$ LS dan $109^{\circ} 34' 59,544''$ BT yang terletak pada simpul batas antara Desa Kewangunan, Desa Karangduwur, dan Desa Tresnorejo Kecamatan Petanahan.
- b. Penetapan Batas Desa pada segmen Desa Kewangunan dengan Desa Karangduwur Kecamatan Petanahan adalah:
1. dimulai dari TK 33.05.04.2006-04.2007-04.2018-000 dengan koordinat $7^{\circ} 42' 43,494''$ LS dan $109^{\circ} 34' 59,544''$ BT yang merupakan simpul batas antara Desa Kewangunan, Desa Karangduwur, dan Desa Tresnorejo Kecamatan Petanahan;
 2. dari TK 33.05.04.2006-04.2007-04.2018-000 dilanjutkan mengarah ke selatan mengikuti pematang sawah sampai pada TK 33.05.04.2006-04.2007-001 dengan koordinat $7^{\circ} 42' 57,656''$ LS dan $109^{\circ} 34' 58,437''$ BT yang terletak pada saluran irigasi;
 3. TK 33.05.04.2006-04.2007-001 dilanjutkan mengarah ke selatan melewati saluran irigasi sampai pada TK 33.05.04.2006-04.2007-002 dengan koordinat $7^{\circ} 42' 57,953''$ LS dan $109^{\circ} 34' 58,437''$ BT yang terletak pada saluran irigasi;
 4. TK 33.05.04.2006-04.2007-002 dilanjutkan mengarah ke barat daya mengikuti pematang sawah kurang lebih 200 meter, lalu ke arah tenggara kurang lebih 11 meter, lalu ke arah barat daya kurang lebih 29 meter sampai pada TK 33.05.04.2006-04.2007-003 dengan koordinat $7^{\circ} 43' 5,549''$ LS dan $109^{\circ} 34' 57,676''$ BT yang terletak pada sawah;
 5. TK 33.05.04.2006-04.2007-003 dilanjutkan mengarah ke selatan melewati pekarangan sampai pada TK 33.05.04.2006-04.2007-004 dengan koordinat $7^{\circ} 43' 7,493''$ LS dan $109^{\circ} 34' 55,917''$ BT yang terletak pada batas sawah dan pekarangan;

6. TK 33.05.04.2006-04.2007-004 dilanjutkan mengarah ke selatan mengikuti batas sawah dan pekarangan sampai pada TK 33.05.04.2006-04.2007-005 dengan koordinat $7^{\circ} 43' 14,233''$ LS dan $109^{\circ} 34' 55,134''$ BT yang terletak pada batas sawah dan pekarangan;
7. TK 33.05.04.2006-04.2007-005 dilanjutkan mengarah ke selatan mengikuti pematang sawah sampai pada TK 33.05.04.2006-04.2007-006 dengan koordinat $7^{\circ} 43' 22,310''$ LS dan $109^{\circ} 34' 54,621''$ BT yang terletak pada sawah;
8. TK 33.05.04.2006-04.2007-006 dilanjutkan mengarah ke selatan menyusuri saluran air sampai pada TK 33.05.04.2006-04.2007-007 dengan koordinat $7^{\circ} 43' 25,222''$ LS dan $109^{\circ} 34' 54,508''$ BT yang terletak pada saluran air;
9. TK 33.05.04.2006-04.2007-007 dilanjutkan mengarah ke tenggara melewati jalan sampai pada TK 33.05.04.2006-04.2007-008 dengan koordinat $7^{\circ} 43' 25,437''$ LS dan $109^{\circ} 34' 54,562''$ BT yang terletak pada jalan;
10. TK 33.05.04.2006-04.2007-008 dilanjutkan mengarah ke barat daya mengikuti pematang sawah kurang lebih 17 meter, lalu ke arah barat kurang lebih 5 meter, lalu ke arah barat daya kurang lebih 410 meter, lalu ke arah barat daya kurang lebih 185 meter sampai pada TK 33.05.04.2006-04.2007-009 dengan koordinat $7^{\circ} 43' 41,736''$ LS dan $109^{\circ} 34' 47,940''$ BT yang terletak pada sawah;
11. TK 33.05.04.2006-04.2007-009 dilanjutkan mengarah ke barat mengikuti pematang sawah kurang lebih 40 meter, lalu ke arah selatan kurang lebih 425 meter sampai pada TK 33.05.04.2006-04.2007-010 dengan koordinat $7^{\circ} 43' 55,222''$ LS dan $109^{\circ} 34' 45,977''$ BT yang terletak pada jalan sawah;
12. TK 33.05.04.2006-04.2007-010 dilanjutkan mengarah ke tenggara melewati jalan sawah sampai pada TK 33.05.04.2006-04.2007-011 dengan koordinat $7^{\circ} 43' 55,337''$ LS dan $109^{\circ} 34' 46,008''$ BT yang terletak pada jalan sawah;
13. TK 33.05.04.2006-04.2007-011 dilanjutkan mengarah ke selatan mengikuti pematang sawah sampai pada TK 33.05.04.2006-04.2007-012 dengan koordinat $7^{\circ} 44' 9,115''$ LS dan $109^{\circ} 34' 46,425''$ BT yang terletak pada jalan sawah;

14. TK 33.05.04.2006-04.2007-012 dilanjutkan mengarah ke barat daya melewati jalan sawah sampai pada TK 33.05.04.2006-04.2007-013 dengan koordinat $7^{\circ} 44' 9,332''$ LS dan $109^{\circ} 34' 46,248''$ BT yang terletak pada jalan sawah;
15. TK 33.05.04.2006-04.2007-013 dilanjutkan mengarah ke selatan mengikuti pematang sawah sampai pada TK 33.05.04.2006-04.2007-014 dengan koordinat $7^{\circ} 44' 12,183''$ LS dan $109^{\circ} 34' 46,384''$ BT yang terletak pada sungai;
16. TK 33.05.04.2006-04.2007-014 dilanjutkan mengarah ke barat daya melewati sungai sampai pada TK 33.05.04.2006-04.2007-015 dengan koordinat $7^{\circ} 44' 12,757''$ LS dan $109^{\circ} 34' 46,225''$ BT yang terletak pada sungai;
17. TK 33.05.04.2006-04.2007-015 dilanjutkan mengarah ke tenggara melewati pekarangan sampai pada TK 33.05.04.2006-04.2007-016 dengan koordinat $7^{\circ} 44' 13,036''$ LS dan $109^{\circ} 34' 46,967''$ BT yang terletak pada pekarangan;
18. TK 33.05.04.2006-04.2007-016 dilanjutkan mengarah ke tenggara melewati permukiman sampai pada TK 33.05.04.2006-04.2007-017 dengan koordinat $7^{\circ} 44' 15,357''$ LS dan $109^{\circ} 34' 47,165''$ BT yang terletak pada permukiman;
19. TK 33.05.04.2006-04.2007-017 dilanjutkan mengarah ke tenggara mengikuti pematang sawah sampai pada TK 33.05.04.2006-04.2007-018 dengan koordinat $7^{\circ} 44' 23,044''$ LS dan $109^{\circ} 34' 47,201''$ BT yang terletak pada tanggul;
20. TK 33.05.04.2006-04.2007-018 dilanjutkan mengarah ke selatan melewati tanggul sampai pada TK 33.05.04.2006-04.2007-019 dengan koordinat $7^{\circ} 44' 23,315''$ LS dan $109^{\circ} 34' 47,163''$ BT yang terletak pada sungai;
21. TK 33.05.04.2006-04.2007-019 dilanjutkan mengarah ke barat daya menyusuri as sungai sampai pada TK 33.05.04.2006-04.2007-020 dengan koordinat $7^{\circ} 44' 38,861''$ LS dan $109^{\circ} 34' 44,330''$ BT yang terletak pada jalan;
22. TK 33.05.04.2006-04.2007-020 dilanjutkan mengarah ke barat daya melewati jalan sampai pada TK 33.05.04.2006-04.2007-021 dengan koordinat $7^{\circ} 44' 39,200''$ LS dan $109^{\circ} 34' 44,267''$ BT yang terletak pada jalan; dan

23. TK 33.05.04.2006-04.2007-021 dilanjutkan mengarah ke barat daya menyusuri as sungai sampai pada TK 33.05.04.2001-04.2006-04.2007-000 dengan koordinat $7^{\circ} 44' 56,660''$ LS dan $109^{\circ} 34' 40,734''$ BT yang terletak pada simpul batas antara Desa Karangrejo, Desa Kewangunan, dan Desa Karangduwur Kecamatan Petanahan.
- c. Penetapan Batas Desa pada segmen Desa Kewangunan dengan Desa Karangrejo Kecamatan Petanahan adalah:
1. dimulai dari TK 33.05.04.2001-04.2006-04.2007-000 dengan koordinat $7^{\circ} 44' 56,660''$ LS dan $109^{\circ} 34' 40,734''$ BT yang merupakan simpul batas antara Desa Karangrejo, Desa Kewangunan, dan Desa Karangduwur Kecamatan Petanahan;
 2. dari TK 33.05.04.2001-04.2006-04.2007-000 dilanjutkan mengarah ke barat menyusuri saluran air sampai pada TK 33.05.04.2001-04.2006-001 dengan koordinat $7^{\circ} 44' 56,217''$ LS dan $109^{\circ} 34' 38,271''$ BT yang terletak pada sungai;
 3. TK 33.05.04.2001-04.2006-001 dilanjutkan mengarah ke utara melewati tegalan kurang lebih 66 meter, lalu ke arah barat kurang lebih 107 meter, lalu ke arah selatan kurang lebih 55 meter sampai pada TK 33.05.04.2001-04.2006-002 dengan koordinat $7^{\circ} 44' 55,410''$ LS dan $109^{\circ} 34' 34,944''$ BT yang terletak pada sungai; dan
 4. TK 33.05.04.2001-04.2006-002 dilanjutkan mengarah ke barat laut menyusuri saluran air sampai pada TK 33.05.03.2006-04.2001-04.2006-000 dengan koordinat $7^{\circ} 44' 52,370''$ LS dan $109^{\circ} 34' 16,630''$ BT yang terletak pada simpul batas antara Desa Purwosari Kecamatan Puring dengan Desa Karangrejo dan Desa Kewangunan Kecamatan Petanahan.
- d. Penetapan Batas Desa pada segmen Desa Kewangunan Kecamatan Petanahan dengan Desa Purwosari Kecamatan Puring adalah:
1. dimulai dari TK 33.05.03.2006-04.2001-04.2006-000 dengan koordinat $7^{\circ} 44' 52,370''$ LS dan $109^{\circ} 34' 16,630''$ BT yang merupakan simpul batas antara Desa Purwosari Kecamatan Puring dengan Desa Karangrejo dan Desa Kewangunan Kecamatan Petanahan;

2. dari TK 33.05.03.2006-04.2001-04.2006-000 dilanjutkan mengarah ke timur laut mengikuti tegalan kurang lebih 110 meter, lalu ke arah timur laut kurang lebih 5 meter, lalu ke arah barat laut kurang lebih 110 meter, lalu ke arah timur kurang lebih 3 meter sampai pada TK 33.05.03.2006-04.2006-001 dengan koordinat 7° 44' 44,989" LS dan 109° 34' 17,195" BT yang terletak pada jalan;
3. TK 33.05.03.2006-04.2006-001 dilanjutkan mengarah ke barat laut menyusuri jalan sampai pada TK 33.05.03.2006-04.2006-002 dengan koordinat 7° 44' 44,684" LS dan 109° 34' 16,513" BT yang terletak pada jalan;
4. TK 33.05.03.2006-04.2006-002 dilanjutkan mengarah ke timur laut melewati pekarangan sampai pada TK 33.05.03.2006-04.2006-003 dengan koordinat 7° 44' 31,482" LS dan 109° 34' 17,421" BT yang terletak pada jalan;
5. TK 33.05.03.2006-04.2006-003 dilanjutkan mengarah ke barat laut menyusuri tepi sisi selatan Jalan Puring-Petanahan sampai pada TK 33.05.03.2006-04.2006-004 dengan koordinat 7° 44' 30,653" LS dan 109° 34' 15,270" BT yang terletak pada Jalan Puring-Petanahan;
6. TK 33.05.03.2006-04.2006-004 dilanjutkan mengarah ke timur laut melewati Jalan Puring-Petanahan sampai pada TK 33.05.03.2006-04.2006-005 dengan koordinat 7° 44' 30,141" LS dan 109° 34' 15,357" BT yang terletak pada SD Negeri 1 Kewangunan;
7. TK 33.05.03.2006-04.2006-005 dilanjutkan mengarah ke timur laut melewati SD Negeri 1 Kewangunan sampai pada TK 33.05.03.2006-04.2006-006 dengan koordinat 7° 44' 28,773" LS dan 109° 34' 15,590" BT yang terletak pada permukiman;
8. TK 33.05.03.2006-04.2006-006 dilanjutkan mengarah ke barat laut melewati permukiman sampai pada TK 33.05.03.2006-04.2006-007 dengan koordinat 7° 44' 28,367" LS dan 109° 34' 14,114" BT yang terletak pada permukiman;
9. TK 33.05.03.2006-04.2006-007 dilanjutkan mengarah ke timur laut melewati permukiman sampai pada TK 33.05.03.2006-04.2006-008 dengan koordinat 7° 44' 25,731" LS dan 109° 34' 14,510" BT yang terletak pada permukiman;

10. TK 33.05.03.2006-04.2006-008 dilanjutkan mengarah ke barat melewati permukiman sampai pada TK 33.05.03.2006-04.2006-009 dengan koordinat $7^{\circ} 44' 25,433''$ LS dan $109^{\circ} 34' 11,295''$ BT yang terletak pada jalan;
11. TK 33.05.03.2006-04.2006-009 dilanjutkan mengarah ke timur laut menyusuri as jalan sampai pada TK 33.05.03.2006-04.2006-010 dengan koordinat $7^{\circ} 44' 18,225''$ LS dan $109^{\circ} 34' 12,799''$ BT yang terletak pada jalan sawah;
12. TK 33.05.03.2006-04.2006-010 dilanjutkan mengarah ke timur laut melewati as jalan sawah sampai pada TK 33.05.03.2006-04.2006-011 dengan koordinat $7^{\circ} 44' 17,893''$ LS dan $109^{\circ} 34' 12,857''$ BT yang terletak pada jalan sawah;
13. TK 33.05.03.2006-04.2006-011 dilanjutkan mengarah ke timur laut menyusuri as jalan sawah sampai pada TK 33.05.03.2006-04.2006-012 dengan koordinat $7^{\circ} 44' 3,137''$ LS dan $109^{\circ} 34' 16,767''$ BT yang terletak pada jembatan;
14. TK 33.05.03.2006-04.2006-012 dilanjutkan mengarah ke timur laut melewati jembatan sampai pada TK 33.05.03.2006-04.2006-013 dengan koordinat $7^{\circ} 44' 2,662''$ LS dan $109^{\circ} 34' 16,982''$ BT yang terletak pada jembatan;
15. TK 33.05.03.2006-04.2006-013 dilanjutkan mengarah ke timur laut menyusuri as jalan sawah sampai pada TK 33.05.03.2006-04.2006-014 dengan koordinat $7^{\circ} 43' 59,440''$ LS dan $109^{\circ} 34' 18,190''$ BT yang terletak pada sawah;
16. TK 33.05.03.2006-04.2006-014 dilanjutkan mengarah ke tenggara mengikuti pematang sawah sampai pada TK 33.05.03.2006-04.2006-015 dengan koordinat $7^{\circ} 44' 0,106''$ LS dan $109^{\circ} 34' 19,722''$ BT yang terletak pada sawah;
17. TK 33.05.03.2006-04.2006-015 dilanjutkan mengarah ke timur laut mengikuti pematang sawah sampai pada TK 33.05.03.2006-04.2006-016 dengan koordinat $7^{\circ} 43' 58,191''$ LS dan $109^{\circ} 34' 19,954''$ BT yang terletak pada sawah;
18. TK 33.05.03.2006-04.2006-016 dilanjutkan mengarah ke timur laut melewati jalan sampai pada TK 33.05.03.2006-04.2006-017 dengan koordinat $7^{\circ} 43' 57,973''$ LS dan $109^{\circ} 34' 20,206''$ BT yang terletak pada sawah;

19. TK 33.05.03.2006-04.2006-017 dilanjutkan mengarah ke timur laut mengikuti pematang sawah sampai pada TK 33.05.03.2006-04.2006-018 dengan koordinat 7° 43' 41,435" LS dan 109° 34' 24,425" BT yang terletak pada sawah;
20. TK 33.05.03.2006-04.2006-018 dilanjutkan mengarah ke barat laut mengikuti pematang sawah sampai pada TK 33.05.03.2006-04.2006-019 dengan koordinat 7° 43' 41,096" LS dan 109° 34' 23,693" BT yang terletak pada sawah; dan
21. TK 33.05.03.2006-04.2006-019 dilanjutkan mengarah ke timur laut mengikuti pematang sawah sampai pada TK 33.05.03.2006-04.2006-04.2018-000 dengan koordinat 7° 43' 39,295" LS dan 109° 34' 24,159" BT yang terletak pada simpul batas antara Desa Purwosari Kecamatan Puring dengan Desa Kewangunan dan Desa Tresnorejo Kecamatan Petanahan.

Bagian Ketujuh

Penetapan dan Penegasan Batas Desa Karangduwur

Pasal 16

Penetapan dan Penegasan Batas Desa Karangduwur Kecamatan Petanahan sebagaimana dimaksud dalam Pasal 3 huruf g memiliki batas-batas sebagai berikut:

- a. Batas sebelah Utara : Desa Podourip Kecamatan Petanahan
- b. Batas sebelah Timur : Desa Nampudadi dan Desa Petanahan Kecamatan Petanahan
- c. Batas sebelah Selatan : Desa Munggu Kecamatan Petanahan
- d. Batas sebelah Barat : Desa Karangrejo, Desa Kewangunan, dan Desa Tresnorejo Kecamatan Petanahan

Pasal 17

Penetapan dan Penegasan Batas Desa Karangduwur Kecamatan Petanahan sebagaimana dimaksud dalam Pasal 16 sebagai berikut:

- a. Penetapan Batas Desa pada segmen Desa Karangduwur dengan Desa Podourip Kecamatan Petanahan adalah:
 1. dimulai dari TK 33.05.04.2007-04.2018-04.2019-000 dengan koordinat 7° 42' 41,352" LS dan 109° 34' 59,778" BT yang merupakan simpul batas antara Desa Karangduwur, Desa Tresnorejo, dan Desa Podourip Kecamatan Petanahan;

2. dari TK 33.05.04.2007-04.2018-04.2019-000 dilanjutkan mengarah ke utara mengikuti pematang sawah kurang lebih 19 meter, lalu ke arah timur kurang lebih 38 meter, lalu ke arah utara kurang lebih 7 meter, lalu ke arah timur kurang lebih 103 meter sampai pada TK 33.05.04.2007-04.2019-001 dengan koordinat $7^{\circ} 42' 40,417''$ LS dan $109^{\circ} 35' 4,401''$ BT yang terletak pada pematang sawah; dan
 3. TK 33.05.04.2007-04.2019-001 dilanjutkan mengarah ke timur laut mengikuti pematang sawah kurang lebih 34 meter, lalu ke arah timur kurang lebih 67 meter, lalu ke arah timur laut kurang lebih 60 meter sampai pada TK 33.05.04.2007-04.2019-002 dengan koordinat $7^{\circ} 42' 38,214''$ LS dan $109^{\circ} 35' 8,520''$ BT yang terletak pada pematang sawah; dan
 4. TK 33.05.04.2007-04.2019-002 dilanjutkan mengarah ke timur mengikuti pematang sawah kurang lebih 20 meter, lalu ke arah timur laut kurang lebih 43 meter, lalu ke arah timur kurang lebih 23 meter sampai pada TK 33.05.04.2007-04.2017-04.2019-000 dengan koordinat $7^{\circ} 42' 37,622''$ LS dan $109^{\circ} 35' 10,933''$ BT yang terletak pada simpul batas antara Desa Karangduwur, Desa Nampudadi, dan Desa Podourip Kecamatan Petanahan.
- b. Penetapan Batas Desa pada segmen Desa Karangduwur dengan Desa Nampudadi Kecamatan Petanahan adalah:
1. dimulai dari TK 33.05.04.2007-04.2017-04.2019-000 dengan koordinat $7^{\circ} 42' 37,622''$ LS dan $109^{\circ} 35' 10,933''$ BT yang merupakan simpul batas antara Desa Karangduwur, Desa Nampudadi, dan Desa Podourip Kecamatan Petanahan;
 2. dari TK 33.05.04.2007-04.2017-04.2019-000 dilanjutkan mengarah ke timur mengikuti pematang sawah sampai pada TK 33.05.04.2007-04.2017-001 dengan koordinat $7^{\circ} 42' 37,680''$ LS dan $109^{\circ} 35' 12,144''$ BT yang terletak pada jalan;
 3. TK 33.05.04.2007-04.2017-001 dilanjutkan mengarah ke selatan mengikuti tepi sisi barat jalan sampai pada TK 33.05.04.2007-04.2017-002 dengan koordinat $7^{\circ} 42' 40,020''$ LS dan $109^{\circ} 35' 12,180''$ BT yang terletak pada jalan;
 4. TK 33.05.04.2007-04.2017-002 dilanjutkan mengarah ke timur melewati jalan sampai pada TK 33.05.04.2007-04.2017-003 dengan koordinat $7^{\circ} 42' 40,051''$ LS dan $109^{\circ} 35' 12,603''$ BT yang terletak pada jalan;

5. TK 33.05.04.2007-04.2017-003 dilanjutkan mengarah ke timur melewati pemukiman kurang lebih 26 meter, lalu ke arah selatan kurang lebih 14 meter sampai pada TK 33.05.04.2007-04.2017-004 dengan koordinat $7^{\circ} 42' 40,524''$ LS dan $109^{\circ} 35' 13,422''$ BT yang terletak pada pemukiman;
6. TK 33.05.04.2007-04.2017-004 dilanjutkan mengarah ke timur melewati kebun sampai pada TK 33.05.04.2007-04.2017-005 dengan koordinat $7^{\circ} 42' 40,513''$ LS dan $109^{\circ} 35' 13,982''$ BT yang terletak pada pematang sawah;
7. TK 33.05.04.2007-04.2017-005 dilanjutkan mengarah ke selatan mengikuti pematang sawah kurang lebih 31 meter, lalu ke arah timur kurang lebih 29 meter, lalu ke arah tenggara kurang lebih 12 meter, lalu ke arah timur kurang lebih 32 meter sampai pada TK 33.05.04.2007-04.2017-006 dengan koordinat $7^{\circ} 42' 42,044''$ LS dan $109^{\circ} 35' 16,044''$ BT yang terletak pada pematang sawah;
8. TK 33.05.04.2007-04.2017-006 dilanjutkan mengarah ke tenggara mengikuti pematang sawah kurang lebih 10 meter, lalu ke arah selatan kurang lebih 55 meter, lalu ke arah timur kurang lebih 44 meter, lalu ke arah selatan kurang lebih 131 meter sampai pada TK 33.05.04.2007-04.2017-007 dengan koordinat $7^{\circ} 42' 48,312''$ LS dan $109^{\circ} 35' 17,526''$ BT yang terletak pada pematang sawah;
9. TK 33.05.04.2007-04.2017-007 dilanjutkan mengarah ke tenggara mengikuti pematang sawah kurang lebih 89 meter, lalu ke arah selatan kurang lebih 37 meter, lalu ke arah tenggara kurang lebih 20 meter sampai pada TK 33.05.04.2007-04.2017-008 dengan koordinat $7^{\circ} 42' 52,661''$ LS dan $109^{\circ} 35' 18,888''$ BT yang terletak pada pematang sawah;
10. TK 33.05.04.2007-04.2017-008 dilanjutkan mengarah ke selatan mengikuti pematang sawah kurang lebih 167 meter, lalu ke arah timur kurang lebih 7 meter, lalu ke arah selatan kurang lebih 73 meter sampai pada TK 33.05.04.2007-04.2017-009 dengan koordinat $7^{\circ} 43' 0,502''$ LS dan $109^{\circ} 35' 18,983''$ BT yang terletak pada pematang sawah;

11. TK 33.05.04.2007-04.2017-009 dilanjutkan mengarah ke timur mengikuti pematang sawah kurang lebih 27 meter, lalu ke arah selatan kurang lebih 105 meter, lalu ke arah timur kurang lebih 13 meter sampai pada TK 33.05.04.2007-04.2017-010 dengan koordinat $7^{\circ} 43' 4,049''$ LS dan $109^{\circ} 35' 20,375''$ BT yang terletak pada pematang sawah;
 12. TK 33.05.04.2007-04.2017-010 dilanjutkan mengarah ke selatan mengikuti pematang sawah kurang lebih 39 meter, lalu ke arah tenggara kurang lebih 15 meter, lalu ke arah selatan kurang lebih 36 meter, lalu ke arah timur kurang lebih 14 meter sampai pada TK 33.05.04.2007-04.2017-011 dengan koordinat $7^{\circ} 43' 6,756''$ LS dan $109^{\circ} 35' 21,095''$ BT yang terletak pada pematang sawah; dan
 13. TK 33.05.04.2007-04.2017-011 dilanjutkan mengarah ke selatan mengikuti pematang sawah kurang lebih 113 meter, lalu ke arah timur kurang lebih 34 meter, lalu ke arah selatan kurang lebih 26 meter, lalu ke arah timur kurang lebih 39 meter, lalu ke arah selatan kurang lebih 24 meter sampai pada TK 33.05.04.2007-04.2008-04.2017-000 dengan koordinat $7^{\circ} 43' 12,581''$ LS dan $109^{\circ} 35' 23,324''$ BT yang terletak pada simpul batas antara Desa Karangduwur, Desa Petanahan, dan Desa Nampudadi Kecamatan Petanahan.
- c. Penetapan Batas Desa pada segmen Desa Karangduwur dengan Desa Petanahan Kecamatan Petanahan adalah:
1. dimulai dari TK 33.05.04.2005-04.2007-04.2008-000 dengan koordinat $7^{\circ} 45' 5,234''$ LS dan $109^{\circ} 35' 12,354''$ BT yang merupakan simpul batas antara Desa Munggu, Desa Karangduwur dan Desa Petanahan Kecamatan Petanahan;
 2. dari TK 33.05.04.2005-04.2007-04.2008-000 dilanjutkan mengarah ke utara menyusuri tepi barat jalan kurang lebih 23 meter lalu ke arah barat melewati bangunan kurang lebih 16 meter sampai pada TK 33.05.04.2007-04.2008-001 dengan koordinat $7^{\circ} 45' 4,378''$ LS dan $109^{\circ} 35' 11,947''$ BT yang terletak pada jalan;
 3. TK 33.05.04.2007-04.2008-001 dilanjutkan mengarah ke utara melewati permukiman kurang lebih 78 meter, lalu ke arah barat kurang lebih 6 meter lalu ke arah utara kurang lebih 14 meter sampai pada TK 33.05.04.2007-04.2008-002 dengan koordinat $7^{\circ} 45' 1,422''$ LS dan $109^{\circ} 35' 12,426''$ BT yang terletak pada permukiman;

4. TK 33.05.04.2007-04.2008-002 dilanjutkan mengarah ke barat melewati pekarangan sampai pada TK 33.05.04.2007-04.2008-003 dengan koordinat $7^{\circ} 45' 0,752''$ LS dan $109^{\circ} 35' 8,981''$ BT yang terletak pada pekarangan;
5. TK 33.05.04.2007-04.2008-003 dilanjutkan mengarah ke utara melewati permukiman sampai pada TK 33.05.04.2007-04.2008-004 dengan koordinat $7^{\circ} 44' 50,258''$ LS dan $109^{\circ} 35' 10,738''$ BT yang terletak pada jalan desa;
6. TK 33.05.04.2007-04.2008-004 dilanjutkan mengarah ke barat melewati ruco sampai pada TK 33.05.04.2007-04.2008-005 dengan koordinat $7^{\circ} 44' 50,226''$ LS dan $109^{\circ} 35' 10,104''$ BT yang terletak pada ruco dan tempat parkir;
7. TK 33.05.04.2007-04.2008-005 dilanjutkan mengarah ke utara mengikuti batas tempat parkir dan ruco sampai pada TK 33.05.04.2007-04.2008-006 dengan koordinat $7^{\circ} 44' 45,046''$ LS dan $109^{\circ} 35' 10,561''$ BT yang terletak pada as Jalan Puring-Petanahan;
8. TK 33.05.04.2007-04.2008-006 dilanjutkan mengarah ke barat laut menyusuri as Jalan Puring-Petanahan sampai pada TK 33.05.04.2007-04.2008-007 dengan koordinat $7^{\circ} 44' 44,351''$ LS dan $109^{\circ} 35' 9,280''$ BT yang terletak pada as jalan;
9. TK 33.05.04.2007-04.2008-007 dilanjutkan mengarah ke timur laut menyusuri as jalan sampai pada TK 33.05.04.2007-04.2008-008 dengan koordinat $7^{\circ} 44' 41,060''$ LS dan $109^{\circ} 35' 12,142''$ BT yang terletak pada as jalan;
10. TK 33.05.04.2007-04.2008-008 dilanjutkan mengarah ke utara melewati permukiman sampai pada TK 33.05.04.2007-04.2008-009 dengan koordinat $7^{\circ} 44' 38,033''$ LS dan $109^{\circ} 35' 11,875''$ BT yang terletak pada permukiman;
11. TK 33.05.04.2007-04.2008-009 dilanjutkan mengarah ke timur melewati permukiman kurang lebih 7 meter, lalu ke arah utara kurang lebih 41 meter sampai pada TK 33.05.04.2007-04.2008-010 dengan koordinat $7^{\circ} 44' 35,045''$ LS dan $109^{\circ} 35' 12,232''$ BT yang terletak pada permukiman;
12. TK 33.05.04.2007-04.2008-010 dilanjutkan mengarah ke utara melewati permukiman sampai pada TK 33.05.04.2007-04.2008-011 dengan koordinat $7^{\circ} 44' 34,879''$ LS dan $109^{\circ} 35' 11,479''$ BT yang terletak pada pekarangan;

13. TK 33.05.04.2007-04.2008-011 dilanjutkan mengarah ke utara melewati permukiman sampai pada TK 33.05.04.2007-04.2008-012 dengan koordinat $7^{\circ} 44' 30,354''$ LS dan $109^{\circ} 35' 11,742''$ BT yang terletak pada permukiman;
14. TK 33.05.04.2007-04.2008-012 dilanjutkan mengarah ke utara menyusuri sisi timur jalan sampai pada TK 33.05.04.2007-04.2008-013 dengan koordinat $7^{\circ} 44' 24,526''$ LS dan $109^{\circ} 35' 12,358''$ BT yang terletak pada Jalan Desa Karangduwur;
15. TK 33.05.04.2007-04.2008-013 dilanjutkan mengarah ke barat laut menyusuri sisi utara jalan sampai pada TK 33.05.04.2007-04.2008-014 dengan koordinat $7^{\circ} 44' 24,148''$ LS dan $109^{\circ} 35' 11,054''$ BT yang terletak pada Jalan Desa Karangduwur;
16. TK 33.05.04.2007-04.2008-014 dilanjutkan mengarah ke utara melewati pekarangan kurang lebih 78 meter, lalu ke tenggara kurang lebih 29 meter, lalu ke arah utara kurang lebih 125 meter, lalu ke arah barat kurang lebih 82 meter sampai pada TK 33.05.04.2007-04.2008-015 dengan koordinat $7^{\circ} 44' 17,725''$ LS dan $109^{\circ} 35' 12,379''$ BT yang terletak pada pekarangan;
17. TK 33.05.04.2007-04.2008-015 dilanjutkan mengarah ke barat mengikuti batas sawah dan pekarangan sampai pada TK 33.05.04.2007-04.2008-016 dengan koordinat $7^{\circ} 44' 16,343''$ LS dan $109^{\circ} 35' 6,281''$ BT yang terletak pada sungai;
18. TK 33.05.04.2007-04.2008-016 dilanjutkan mengarah ke utara menyusuri saluran air sampai pada TK 33.05.04.2007-04.2008-017 dengan koordinat $7^{\circ} 44' 13,273''$ LS dan $109^{\circ} 35' 6,745''$ BT yang terletak pada jalan;
19. TK 33.05.04.2007-04.2008-017 dilanjutkan mengarah ke utara mengikuti pematang sawah sampai pada TK 33.05.04.2007-04.2008-018 dengan koordinat $7^{\circ} 44' 2,482''$ LS dan $109^{\circ} 35' 8,332''$ BT yang terletak pada irigasi;
20. TK 33.05.04.2007-04.2008-018 dilanjutkan mengarah ke utara mengikuti pematang sawah kurang lebih 325 meter lalu ke arah barat kurang lebih 45 meter sampai pada TK 33.05.04.2007-04.2008-019 dengan koordinat $7^{\circ} 43' 51,888''$ LS dan $109^{\circ} 35' 8,459''$ BT yang terletak pada sawah;

21. TK 33.05.04.2007-04.2008-019 dilanjutkan mengarah ke utara mengikuti pematang sawah sampai pada TK 33.05.04.2007-04.2008-020 dengan koordinat $7^{\circ} 43' 35,407''$ LS dan $109^{\circ} 35' 13,175''$ BT yang terletak pada sawah;
 22. TK 33.05.04.2007-04.2008-020 dilanjutkan mengarah ke tenggara mengikuti pematang sawah sampai pada TK 33.05.04.2007-04.2008-021 dengan koordinat $7^{\circ} 43' 36,487''$ LS dan $109^{\circ} 35' 16,814''$ BT yang terletak pada sawah;
 23. TK 33.05.04.2007-04.2008-021 dilanjutkan mengarah ke utara mengikuti pematang sawah sampai pada TK 33.05.04.2007-04.2008-022 dengan koordinat $7^{\circ} 43' 24,730''$ LS dan $109^{\circ} 35' 19,224''$ BT yang terletak pada irigasi;
 24. TK 33.05.04.2007-04.2008-022 dilanjutkan mengarah ke timur laut mengikuti pematang sawah sampai pada TK 33.05.04.2007-04.2008-023 dengan koordinat $7^{\circ} 43' 13,973''$ LS dan $109^{\circ} 35' 23,000''$ BT yang terletak pada jalan; dan
 25. TK 33.05.04.2007-04.2008-023 dilanjutkan mengarah ke timur laut mengikuti pematang sawah sampai pada TK 33.05.04.2007-04.2008-04.2017-000 dengan koordinat $7^{\circ} 43' 12,698''$ LS dan $109^{\circ} 35' 23,212''$ BT yang terletak pada simpul batas antara Desa Karangduwur, Desa Petanahan, dan Desa Nampudadi Kecamatan Petanahan.
- d. Penetapan Batas Desa pada segmen Desa Karangduwur dengan Desa Munggu Kecamatan Petanahan adalah:
1. dimulai dari TK 33.05.04.2001-04.2005-04.2007-000 dengan koordinat $7^{\circ} 45' 0,047''$ LS dan $109^{\circ} 34' 40,152''$ BT yang merupakan simpul batas antara Desa Karangrejo, Desa Munggu, dan Desa Karangduwur Kecamatan Petanahan;
 2. dari TK 33.05.04.2001-04.2005-04.2007-000 dilanjutkan mengarah ke timur mengikuti tegalan kurang lebih 135 meter, lalu ke arah utara kurang lebih 7 meter, lalu ke arah timur kurang lebih 310 meter sampai pada TK 33.05.04.2005-04.2007-001 dengan koordinat $7^{\circ} 45' 0,806''$ LS dan $109^{\circ} 34' 54,624''$ BT yang terletak pada tegalan;
 3. TK 33.05.04.2005-04.2007-001 dilanjutkan mengarah ke timur melewati jalan sampai pada TK 33.05.04.2005-04.2007-002 dengan koordinat $7^{\circ} 45' 0,847''$ LS dan $109^{\circ} 34' 54,985''$ BT yang terletak pada sungai; dan

4. TK 33.05.04.2005-04.2007-002 dilanjutkan mengarah ke tenggara menyusuri as saluran air sampai pada TK 33.05.04.2005-04.2007-04.2008-000 dengan koordinat $7^{\circ} 45' 4,954''$ LS dan $109^{\circ} 35' 12,621''$ BT yang terletak pada simpul batas antara Desa Munggu, Desa Karangduwur dan Desa Petanahan Kecamatan Petanahan.
- e. Penetapan Batas Desa pada segmen Desa Karangduwur dengan Desa Karangrejo Kecamatan Petanahan adalah:
 1. dimulai dari TK 33.05.04.2001-04.2006-04.2007-000 dengan koordinat $7^{\circ} 44' 56,660''$ LS dan $109^{\circ} 34' 40,734''$ BT yang merupakan simpul batas antara Desa Karangrejo, Desa Kewangunan, dan Desa Karangduwur Kecamatan Petanahan; dan
 2. lalu dilanjutkan mengarah ke barat daya menyusuri sisi timur jalan sampai pada TK 33.05.04.2001-04.2005-04.2007-000 dengan koordinat $7^{\circ} 45' 0,047''$ LS dan $109^{\circ} 34' 40,152''$ BT yang terletak pada simpul batas antara Desa Karangrejo, Desa Munggu, dan Desa Karangduwur Kecamatan Petanahan.
- f. Penetapan Batas Desa pada segmen Desa Karangduwur dengan Desa Kewangunan Kecamatan Petanahan adalah:
 1. dimulai dari TK 33.05.04.2006-04.2007-04.2018-000 dengan koordinat $7^{\circ} 42' 43,494''$ LS dan $109^{\circ} 34' 59,544''$ BT yang merupakan simpul batas antara Desa Kewangunan, Desa Karangduwur, dan Desa Tresnorejo Kecamatan Petanahan;
 2. dari TK 33.05.04.2006-04.2007-04.2018-000 dilanjutkan mengarah ke selatan mengikuti pematang sawah sampai pada TK 33.05.04.2006-04.2007-001 dengan koordinat $7^{\circ} 42' 57,656''$ LS dan $109^{\circ} 34' 58,437''$ BT yang terletak pada saluran irigasi;
 3. TK 33.05.04.2006-04.2007-001 dilanjutkan mengarah ke selatan melewati saluran irigasi sampai pada TK 33.05.04.2006-04.2007-002 dengan koordinat $7^{\circ} 42' 57,953''$ LS dan $109^{\circ} 34' 58,437''$ BT yang terletak pada saluran irigasi;
 4. TK 33.05.04.2006-04.2007-002 dilanjutkan mengarah ke barat daya mengikuti pematang sawah kurang lebih 200 meter, lalu ke arah tenggara kurang lebih 11 meter, lalu ke arah barat daya kurang lebih 29 meter sampai pada TK 33.05.04.2006-04.2007-003 dengan koordinat $7^{\circ} 43' 5,549''$ LS dan $109^{\circ} 34' 57,676''$ BT yang terletak pada sawah;

5. TK 33.05.04.2006-04.2007-003 dilanjutkan mengarah ke selatan melewati pekarangan sampai pada TK 33.05.04.2006-04.2007-004 dengan koordinat $7^{\circ} 43' 7,493''$ LS dan $109^{\circ} 34' 55,917''$ BT yang terletak pada batas sawah dan pekarangan;
6. TK 33.05.04.2006-04.2007-004 dilanjutkan mengarah ke selatan mengikuti batas sawah dan pekarangan sampai pada TK 33.05.04.2006-04.2007-005 dengan koordinat $7^{\circ} 43' 14,233''$ LS dan $109^{\circ} 34' 55,134''$ BT yang terletak pada batas sawah dan pekarangan;
7. TK 33.05.04.2006-04.2007-005 dilanjutkan mengarah ke selatan mengikuti pematang sawah sampai pada TK 33.05.04.2006-04.2007-006 dengan koordinat $7^{\circ} 43' 22,310''$ LS dan $109^{\circ} 34' 54,621''$ BT yang terletak pada sawah;
8. TK 33.05.04.2006-04.2007-006 dilanjutkan mengarah ke selatan menyusuri saluran air sampai pada TK 33.05.04.2006-04.2007-007 dengan koordinat $7^{\circ} 43' 25,222''$ LS dan $109^{\circ} 34' 54,508''$ BT yang terletak pada saluran air;
9. TK 33.05.04.2006-04.2007-007 dilanjutkan mengarah ke tenggara melewati jalan sampai pada TK 33.05.04.2006-04.2007-008 dengan koordinat $7^{\circ} 43' 25,437''$ LS dan $109^{\circ} 34' 54,562''$ BT yang terletak pada jalan;
10. TK 33.05.04.2006-04.2007-008 dilanjutkan mengarah ke barat daya mengikuti pematang sawah kurang lebih 17 meter, lalu ke arah barat kurang lebih 5 meter, lalu ke arah barat daya kurang lebih 410 meter, lalu ke arah barat daya kurang lebih 185 meter sampai pada TK 33.05.04.2006-04.2007-009 dengan koordinat $7^{\circ} 43' 41,736''$ LS dan $109^{\circ} 34' 47,940''$ BT yang terletak pada sawah;
11. TK 33.05.04.2006-04.2007-009 dilanjutkan mengarah ke barat mengikuti pematang sawah kurang lebih 40 meter, lalu ke arah selatan kurang lebih 425 meter sampai pada TK 33.05.04.2006-04.2007-010 dengan koordinat $7^{\circ} 43' 55,222''$ LS dan $109^{\circ} 34' 45,977''$ BT yang terletak pada jalan sawah;
12. TK 33.05.04.2006-04.2007-010 dilanjutkan mengarah ke tenggara melewati jalan sawah sampai pada TK 33.05.04.2006-04.2007-011 dengan koordinat $7^{\circ} 43' 55,337''$ LS dan $109^{\circ} 34' 46,008''$ BT yang terletak pada jalan sawah;

13. TK 33.05.04.2006-04.2007-011 dilanjutkan mengarah ke selatan mengikuti pematang sawah sampai pada TK 33.05.04.2006-04.2007-012 dengan koordinat $7^{\circ} 44' 9,115''$ LS dan $109^{\circ} 34' 46,425''$ BT yang terletak pada jalan sawah;
14. TK 33.05.04.2006-04.2007-012 dilanjutkan mengarah ke barat daya melewati jalan sawah sampai pada TK 33.05.04.2006-04.2007-013 dengan koordinat $7^{\circ} 44' 9,332''$ LS dan $109^{\circ} 34' 46,248''$ BT yang terletak pada jalan sawah;
15. TK 33.05.04.2006-04.2007-013 dilanjutkan mengarah ke selatan mengikuti pematang sawah sampai pada TK 33.05.04.2006-04.2007-014 dengan koordinat $7^{\circ} 44' 12,183''$ LS dan $109^{\circ} 34' 46,384''$ BT yang terletak pada sungai;
16. TK 33.05.04.2006-04.2007-014 dilanjutkan mengarah ke barat daya melewati sungai sampai pada TK 33.05.04.2006-04.2007-015 dengan koordinat $7^{\circ} 44' 12,757''$ LS dan $109^{\circ} 34' 46,225''$ BT yang terletak pada sungai;
17. TK 33.05.04.2006-04.2007-015 dilanjutkan mengarah ke tenggara melewati pekarangan sampai pada TK 33.05.04.2006-04.2007-016 dengan koordinat $7^{\circ} 44' 13,036''$ LS dan $109^{\circ} 34' 46,967''$ BT yang terletak pada pekarangan;
18. TK 33.05.04.2006-04.2007-016 dilanjutkan mengarah ke tenggara melewati permukiman sampai pada TK 33.05.04.2006-04.2007-017 dengan koordinat $7^{\circ} 44' 15,357''$ LS dan $109^{\circ} 34' 47,165''$ BT yang terletak pada permukiman;
19. TK 33.05.04.2006-04.2007-017 dilanjutkan mengarah ke tenggara mengikuti pematang sawah sampai pada TK 33.05.04.2006-04.2007-018 dengan koordinat $7^{\circ} 44' 23,044''$ LS dan $109^{\circ} 34' 47,201''$ BT yang terletak pada tanggul;
20. TK 33.05.04.2006-04.2007-018 dilanjutkan mengarah ke selatan melewati tanggul sampai pada TK 33.05.04.2006-04.2007-019 dengan koordinat $7^{\circ} 44' 23,315''$ LS dan $109^{\circ} 34' 47,163''$ BT yang terletak pada sungai;
21. TK 33.05.04.2006-04.2007-019 dilanjutkan mengarah ke barat daya menyusuri as sungai sampai pada TK 33.05.04.2006-04.2007-020 dengan koordinat $7^{\circ} 44' 38,861''$ LS dan $109^{\circ} 34' 44,330''$ BT yang terletak pada jalan;

22. TK 33.05.04.2006-04.2007-020 dilanjutkan mengarah ke barat daya melewati jalan sampai pada TK 33.05.04.2006-04.2007-021 dengan koordinat $7^{\circ} 44' 39,200''$ LS dan $109^{\circ} 34' 44,267''$ BT yang terletak pada jalan; dan
 23. TK 33.05.04.2006-04.2007-021 dilanjutkan mengarah ke barat daya menyusuri as sungai sampai pada TK 33.05.04.2001-04.2006-04.2007-000 dengan koordinat $7^{\circ} 44' 56,660''$ LS dan $109^{\circ} 34' 40,734''$ BT yang terletak pada simpul batas antara Desa Karangrejo, Desa Kewangunan, dan Desa Karangduwur Kecamatan Petanahan.
- g. Penetapan Batas Desa pada segmen Desa Karangduwur dengan Desa Tresnorejo Kecamatan Petanahan adalah:
1. dimulai dari TK 33.05.04.2006-04.2007-04.2018-000 dengan koordinat $7^{\circ} 42' 43,494''$ LS dan $109^{\circ} 34' 59,544''$ BT yang merupakan simpul batas antara Desa Kewangunan, Desa Karangduwur, dan Desa Tresnorejo Kecamatan Petanahan;
 2. dari TK 33.05.04.2006-04.2007-04.2018-000 dilanjutkan mengarah ke timur mengikuti tepi sisi selatan jalan sampai pada TK 33.05.04.2007-04.2018-001 dengan koordinat $7^{\circ} 42' 43,466''$ LS dan $109^{\circ} 34' 59,777''$ BT yang terletak pada jalan;
 3. TK 33.05.04.2007-04.2018-001 dilanjutkan mengarah ke utara melewati jalan sampai pada TK 33.05.04.2007-04.2018-002 dengan koordinat $7^{\circ} 42' 43,176''$ LS dan $109^{\circ} 34' 59,772''$ BT yang terletak pada jalan; dan
 4. TK 33.05.04.2007-04.2018-002 dilanjutkan mengarah ke utara mengikuti pematang sawah sampai pada TK 33.05.04.2007-04.2018-04.2019-000 dengan koordinat $7^{\circ} 42' 41,352''$ LS dan $109^{\circ} 34' 59,778''$ BT yang terletak pada simpul batas antara Desa Karangduwur, Desa Tresnorejo, dan Desa Podourip Kecamatan Petanahan.

Bagian Kedelapan

Penetapan dan Penegasan Batas Desa Petanahan

Pasal 18

Penetapan dan Penegasan Batas Desa Petanahan Kecamatan Petanahan sebagaimana dimaksud dalam Pasal 3 huruf h memiliki batas-batas sebagai berikut:

- a. Batas sebelah utara : Desa Nampudadi Kecamatan Petanahan
- b. Batas sebelah timur : Desa Kebonsari, Desa Grogolpenatus, dan

Desa Ampelsari Kecamatan Petanahan

- c. Batas sebelah selatan : Desa Munggu Kecamatan Petanahan
- d. Batas sebelah barat : Desa Karangduwur Kecamatan Petanahan

Pasal 19

Penetapan dan Penegasan Batas Desa Petanahan Kecamatan Petanahan sebagaimana dimaksud dalam Pasal 18 sebagai berikut:

- a. Penetapan Batas Desa pada segmen Desa Petanahan dengan Desa Nampudadi Kecamatan Petanahan adalah:
 - 1. dimulai dari TK 33.05-04.2008-04.2009-04.2017-000 dengan koordinat $7^{\circ} 43' 13,186''$ LS dan $109^{\circ} 35' 31,174''$ BT yang merupakan simpul batas antara Desa Petanahan, Desa Kebonsari, dan Desa Nampudadi Kecamatan Petanahan; dan
 - 2. dari TK 33.05-04.2008-04.2009-04.2017-000 dilanjutkan mengarah ke barat mengikuti pematang sawah sampai pada TK 33.05.04.2007-04.2008-04.2017-000 dengan koordinat $7^{\circ} 43' 12,698''$ LS dan $109^{\circ} 35' 23,212''$ BT yang terletak pada simpul batas antara Desa Karangduwur, Desa Petanahan, dan Desa Nampudadi Kecamatan Petanahan.
- b. Penetapan Batas Desa pada segmen Desa Petanahan dengan Desa Kebonsari Kecamatan Petanahan adalah:
 - 1. dimulai dari TK 33.05.04.2008-04.2009-04.2010-000 dengan koordinat $7^{\circ} 43' 49,375''$ LS dan $109^{\circ} 35' 32,975''$ BT yang merupakan simpul batas antara Desa Petanahan, Desa Kebonsari, dan Desa Grogolpenatus Kecamatan Petanahan;
 - 2. dari TK 33.05.04.2008-04.2009-04.2010-000 dilanjutkan mengarah ke barat laut mengikuti pematang sawah sampai pada TK 33.05.04.2007-04.2008-001 dengan koordinat $7^{\circ} 43' 48,432''$ LS dan $109^{\circ} 35' 29,119''$ BT yang terletak pada pematang sawah;
 - 3. TK 33.05.04.2007-04.2008-001 dilanjutkan mengarah ke barat laut mengikuti pematang sawah sampai pada TK 33.05.04.2007-04.2008-002 dengan koordinat $7^{\circ} 43' 39,990''$ LS dan $109^{\circ} 35' 32,665''$ BT yang terletak pada pematang sawah;
 - 4. TK 33.05.04.2007-04.2008-002 dilanjutkan mengarah ke barat mengikuti pematang sawah kurang lebih 52 meter lalu ke arah utara kurang lebih 332 meter sampai pada TK 33.05.04.2007-04.2008-003 dengan koordinat $7^{\circ} 43' 28,988''$ LS dan $109^{\circ} 35' 32,435''$ BT yang terletak pada sungai;

5. TK 33.05.04.2007-04.2008-003 dilanjutkan mengarah ke barat menyusuri as sungai sampai pada TK 33.05.04.2007-04.2008-004 dengan koordinat $7^{\circ} 43' 28,445''$ LS dan $109^{\circ} 35' 30,458''$ BT yang terletak pada sungai;
 6. TK 33.05.04.2007-04.2008-004 dilanjutkan mengarah ke timur laut mengikuti pematang sawah sampai pada TK 33.05.04.2007-04.2008-005 dengan koordinat $7^{\circ} 43' 19,674''$ LS dan $109^{\circ} 35' 32,696''$ BT yang terletak pada batas sawah dan pekarangan;
 7. TK 33.05.04.2007-04.2008-005 dilanjutkan mengarah ke timur laut melewati permukiman sampai pada TK 33.05.04.2007-04.2008-006 dengan koordinat $7^{\circ} 43' 17,879''$ LS dan $109^{\circ} 35' 33,205''$ BT yang terletak pada permukiman;
 8. TK 33.05.04.2007-04.2008-006 dilanjutkan mengarah ke barat laut melewati pekarangan sampai pada TK 33.05.04.2007-04.2008-007 dengan koordinat $7^{\circ} 43' 17,374''$ LS dan $109^{\circ} 35' 31,947''$ BT yang terletak pada pekarangan;
 9. TK 33.05.04.2007-04.2008-007 dilanjutkan mengarah ke barat laut melewati pekarangan sampai pada TK 33.05.04.2007-04.2008-008 dengan koordinat $7^{\circ} 43' 16,824''$ LS dan $109^{\circ} 35' 30,538''$ BT yang terletak pada pekarangan;
 10. TK 33.05.04.2007-04.2008-008 dilanjutkan mengarah ke barat laut mengikuti pematang sawah sampai pada TK 33.05.04.2007-04.2008-009 dengan koordinat $7^{\circ} 43' 14,680''$ LS dan $109^{\circ} 35' 30,799''$ BT yang terletak pada jalan sawah; dan
 11. TK 33.05.04.2007-04.2008-009 dilanjutkan mengarah ke timur laut mengikuti pematang sawah sampai pada TK 33.05-04.2008-04.2009-04.2017-000 dengan koordinat $7^{\circ} 43' 13,310''$ LS dan $109^{\circ} 35' 30,980''$ BT yang terletak pada simpul batas antara Desa Petanahan, Desa Kebonsari, dan Desa Nampudadi Kecamatan Petanahan.
- c. Penetapan Batas Desa pada segmen Desa Petanahan dengan Desa Grogolpenatus Kecamatan Petanahan adalah:
1. dimulai dari TK 33.05.04.2004-04.2008-04.2010-000 dengan koordinat $7^{\circ} 45' 4,392''$ LS dan $109^{\circ} 35' 37,273''$ BT yang merupakan simpul batas antara Desa Ampelsari, Desa Petanahan, dan Desa Grogolpenatus Kecamatan Petanahan;

2. dari TK 33.05.04.2004-04.2008-04.2010-000 dilanjutkan mengarah ke barat laut menyusuri as sungai sampai pada TK 33.05.04.2008-04.2010-001 dengan koordinat $7^{\circ} 44' 52,539''$ LS dan $109^{\circ} 35' 37,125''$ BT yang terletak pada jembatan;
3. TK 33.05.04.2008-04.2010-001 dilanjutkan mengarah ke utara menyusuri as sungai sampai pada TK 33.05.04.2008-04.2010-002 dengan koordinat $7^{\circ} 44' 46,456''$ LS dan $109^{\circ} 35' 38,164''$ BT yang terletak pada jalan;
4. TK 33.05.04.2008-04.2010-002 dilanjutkan mengarah ke timur laut menyusuri as sungai sampai pada TK 33.05.04.2008-04.2010-003 dengan koordinat $7^{\circ} 44' 34,206''$ LS dan $109^{\circ} 35' 37,784''$ BT yang terletak pada kebun;
5. TK 33.05.04.2008-04.2010-003 dilanjutkan mengarah ke timur laut melewati kebun sampai pada TK 33.05.04.2008-04.2010-004 dengan koordinat $7^{\circ} 44' 28,853''$ LS dan $109^{\circ} 35' 39,116''$ BT yang terletak pada saluran air;
6. TK 33.05.04.2008-04.2010-004 dilanjutkan mengarah ke barat laut menyusuri as saluran air sampai pada TK 33.05.04.2008-04.2010-005 dengan koordinat $7^{\circ} 44' 27,161''$ LS dan $109^{\circ} 35' 32,809''$ BT yang terletak pada saluran air;
7. TK 33.05.04.2008-04.2010-005 dilanjutkan mengarah ke timur laut mengikuti pematang sawah sampai pada TK 33.05.04.2008-04.2010-006 dengan koordinat $7^{\circ} 44' 18,424''$ LS dan $109^{\circ} 35' 34,858''$ BT yang terletak pada saluran irigasi;
8. TK 33.05.04.2008-04.2010-006 dilanjutkan mengarah ke barat laut menyusuri as saluran air sampai pada TK 33.05.04.2008-04.2010-007 dengan koordinat $7^{\circ} 44' 17,326''$ LS dan $109^{\circ} 35' 30,124''$ BT yang terletak pada jalan;
9. TK 33.05.04.2008-04.2010-007 dilanjutkan mengarah ke timur laut mengikuti as jalan sampai pada TK 33.05.04.2008-04.2010-008 dengan koordinat $7^{\circ} 44' 9,726''$ LS dan $109^{\circ} 35' 31,848''$ BT yang terletak pada jalan;
10. TK 33.05.04.2008-04.2010-008 dilanjutkan mengarah ke barat mengikuti pematang sawah kurang lebih 29 meter, lalu ke arah utara kurang lebih 114 meter sampai pada TK 33.05.04.2008-04.2010-009 dengan koordinat $7^{\circ} 44' 6,245''$ LS dan $109^{\circ} 35' 31,146''$ BT yang terletak pada saluran irigasi; dan

11. TK 33.05.04.2008-04.2010-009 dilanjutkan mengarah ke utara mengikuti pematang sawah sampai pada TK 33.05.04.2008-04.2009-04.2010-000 dengan koordinat $7^{\circ} 43' 49,375''$ LS dan $109^{\circ} 35' 32,975''$ BT yang terletak pada simpul batas antara Desa Petanahan, Desa Kebonsari, dan Desa Grogolpenatus Kecamatan Petanahan.
- d. Penetapan Batas Desa pada segmen Desa Petanahan dengan Desa Ampelsari Kecamatan Petanahan adalah:
 1. dimulai dari TK 33.05.04.2004-04.2008-04.2010-000 dengan koordinat $7^{\circ} 45' 4,392''$ LS dan $109^{\circ} 35' 37,273''$ BT yang merupakan simpul batas antara Desa Ampelsari, Desa Petanahan, dan Desa Grogolpenatus Kecamatan Petanahan; dan
 2. dari TK 33.05.04.2004-04.2008-04.2010-000 dilanjutkan mengarah ke selatan mengikuti pematang sawah sampai pada TK 33.05.04.2004-04.2005-04.2008-000 dengan koordinat $7^{\circ} 45' 11,610''$ LS dan $109^{\circ} 35' 36,316''$ BT yang terletak pada simpul batas antara Desa Ampelsari, Desa Munggu, dan Desa Petanahan Kecamatan Petanahan.
- e. Penetapan Batas Desa pada segmen Desa Petanahan dengan Desa Munggu Kecamatan Petanahan adalah:
 1. dimulai dari TK 33.05.04.2004-04.2005-04.2008-000 dengan koordinat $7^{\circ} 45' 11,610''$ LS dan $109^{\circ} 35' 36,316''$ BT yang merupakan simpul batas antara Desa Ampelsari, Desa Munggu, dan Desa Petanahan Kecamatan Petanahan;
 2. dari TK 33.05.04.2004-04.2005-04.2008-000 dilanjutkan mengarah ke barat laut mengikuti pematang sawah sampai pada TK 33.05.04.2005-04.2008-001 dengan koordinat $7^{\circ} 45' 8,280''$ LS dan $109^{\circ} 35' 17,830''$ BT yang terletak pada pematang sawah;
 3. TK 33.05.04.2005-04.2008-001 dilanjutkan mengarah ke barat laut mengikuti pematang sawah kurang lebih 300 meter, lalu ke arah utara kurang lebih 68 meter sampai pada TK 33.05.04.2005-04.2008-002 dengan koordinat $7^{\circ} 45' 6,203''$ LS dan $109^{\circ} 35' 18,114''$ BT yang terletak pada pematang sawah; dan
 4. TK 33.05.04.2005-04.2008-002 dilanjutkan mengarah ke barat laut mengikuti pematang sawah sampai pada TK 33.05.04.2005-04.2007-04.2008-000 dengan koordinat $7^{\circ} 45' 5,234''$ LS dan $109^{\circ} 35' 12,354''$ BT yang terletak pada simpul batas antara Desa Munggu, Desa Karangduwur dan Desa Petanahan Kecamatan Petanahan.

f. Penetapan Batas Desa pada segmen Desa Petanahan dengan Desa Karangduwur Kecamatan Petanahan adalah:

1. dimulai dari TK 33.05.04.2005-04.2007-04.2008-000 dengan koordinat $7^{\circ} 45' 5,234''$ LS dan $109^{\circ} 35' 12,354''$ BT yang merupakan simpul batas antara Desa Munggu, Desa Karangduwur dan Desa Petanahan Kecamatan Petanahan;
2. dari TK 33.05.04.2005-04.2007-04.2008-000 dilanjutkan mengarah ke utara menyusuri tepi barat jalan kurang lebih 23 meter lalu ke arah barat melewati bangunan kurang lebih 16 meter sampai pada TK 33.05.04.2007-04.2008-001 dengan koordinat $7^{\circ} 45' 4,378''$ LS dan $109^{\circ} 35' 11,947''$ BT yang terletak pada jalan;
3. TK 33.05.04.2007-04.2008-001 dilanjutkan mengarah ke utara melewati permukiman kurang lebih 78 meter, lalu ke arah barat kurang lebih 6 meter lalu ke arah utara kurang lebih 14 meter sampai pada TK 33.05.04.2007-04.2008-002 dengan koordinat $7^{\circ} 45' 1,422''$ LS dan $109^{\circ} 35' 12,426''$ BT yang terletak pada permukiman;
4. TK 33.05.04.2007-04.2008-002 dilanjutkan mengarah ke barat melewati pekarangan sampai pada TK 33.05.04.2007-04.2008-003 dengan koordinat $7^{\circ} 45' 0,752''$ LS dan $109^{\circ} 35' 8,981''$ BT yang terletak pada pekarangan;
5. TK 33.05.04.2007-04.2008-003 dilanjutkan mengarah ke utara melewati permukiman sampai pada TK 33.05.04.2007-04.2008-004 dengan koordinat $7^{\circ} 44' 50,258''$ LS dan $109^{\circ} 35' 10,738''$ BT yang terletak pada jalan desa;
6. TK 33.05.04.2007-04.2008-004 dilanjutkan mengarah ke barat melewati ruko sampai pada TK 33.05.04.2007-04.2008-005 dengan koordinat $7^{\circ} 44' 50,226''$ LS dan $109^{\circ} 35' 10,104''$ BT yang terletak pada ruko dan tempat parkir;
7. TK 33.05.04.2007-04.2008-005 dilanjutkan mengarah ke utara mengikuti batas tempat parkir dan ruko sampai pada TK 33.05.04.2007-04.2008-006 dengan koordinat $7^{\circ} 44' 45,046''$ LS dan $109^{\circ} 35' 10,561''$ BT yang terletak pada as Jalan Puring-Petanahan;
8. TK 33.05.04.2007-04.2008-006 dilanjutkan mengarah ke barat laut menyusuri as Jalan Puring-Petanahan sampai pada TK 33.05.04.2007-04.2008-007 dengan koordinat $7^{\circ} 44' 44,351''$ LS dan $109^{\circ} 35' 9,280''$ BT yang terletak pada as jalan;

9. TK 33.05.04.2007-04.2008-007 dilanjutkan mengarah ke timur laut menyusuri as jalan sampai pada TK 33.05.04.2007-04.2008-008 dengan koordinat $7^{\circ} 44' 41,060''$ LS dan $109^{\circ} 35' 12,142''$ BT yang terletak pada as jalan;
10. TK 33.05.04.2007-04.2008-008 dilanjutkan mengarah ke utara melewati permukiman sampai pada TK 33.05.04.2007-04.2008-009 dengan koordinat $7^{\circ} 44' 38,033''$ LS dan $109^{\circ} 35' 11,875''$ BT yang terletak pada permukiman;
11. TK 33.05.04.2007-04.2008-009 dilanjutkan mengarah ke timur melewati permukiman kurang lebih 7 meter, lalu ke arah utara kurang lebih 41 meter sampai pada TK 33.05.04.2007-04.2008-010 dengan koordinat $7^{\circ} 44' 35,045''$ LS dan $109^{\circ} 35' 12,232''$ BT yang terletak pada permukiman;
12. TK 33.05.04.2007-04.2008-010 dilanjutkan mengarah ke utara melewati permukiman sampai pada TK 33.05.04.2007-04.2008-011 dengan koordinat $7^{\circ} 44' 34,879''$ LS dan $109^{\circ} 35' 11,479''$ BT yang terletak pada pekarangan;
13. TK 33.05.04.2007-04.2008-011 dilanjutkan mengarah ke utara melewati permukiman sampai pada TK 33.05.04.2007-04.2008-012 dengan koordinat $7^{\circ} 44' 30,354''$ LS dan $109^{\circ} 35' 11,742''$ BT yang terletak pada permukiman;
14. TK 33.05.04.2007-04.2008-012 dilanjutkan mengarah ke utara menyusuri sisi timur jalan sampai pada TK 33.05.04.2007-04.2008-013 dengan koordinat $7^{\circ} 44' 24,526''$ LS dan $109^{\circ} 35' 12,358''$ BT yang terletak pada Jalan Desa Karangduwur;
15. TK 33.05.04.2007-04.2008-013 dilanjutkan mengarah ke barat laut menyusuri sisi utara jalan sampai pada TK 33.05.04.2007-04.2008-014 dengan koordinat $7^{\circ} 44' 24,148''$ LS dan $109^{\circ} 35' 11,054''$ BT yang terletak pada Jalan Desa Karangduwur;
16. TK 33.05.04.2007-04.2008-014 dilanjutkan mengarah ke utara melewati pekarangan kurang lebih 78 meter, lalu ke tenggara kurang lebih 29 meter, lalu ke arah utara kurang lebih 125 meter, lalu ke arah barat kurang lebih 82 meter sampai pada TK 33.05.04.2007-04.2008-015 dengan koordinat $7^{\circ} 44' 17,725''$ LS dan $109^{\circ} 35' 12,379''$ BT yang terletak pada pekarangan;

17. TK 33.05.04.2007-04.2008-015 dilanjutkan mengarah ke barat mengikuti batas sawah dan pekarangan sampai pada TK 33.05.04.2007-04.2008-016 dengan koordinat $7^{\circ} 44' 16,343''$ LS dan $109^{\circ} 35' 6,281''$ BT yang terletak pada sungai;
18. TK 33.05.04.2007-04.2008-016 dilanjutkan mengarah ke utara menyusuri saluran air sampai pada TK 33.05.04.2007-04.2008-017 dengan koordinat $7^{\circ} 44' 13,273''$ LS dan $109^{\circ} 35' 6,745''$ BT yang terletak pada jalan;
19. TK 33.05.04.2007-04.2008-017 dilanjutkan mengarah ke utara mengikuti pematang sawah sampai pada TK 33.05.04.2007-04.2008-018 dengan koordinat $7^{\circ} 44' 2,482''$ LS dan $109^{\circ} 35' 8,332''$ BT yang terletak pada irigasi;
20. TK 33.05.04.2007-04.2008-018 dilanjutkan mengarah ke utara mengikuti pematang sawah kurang lebih 325 meter lalu ke arah barat kurang lebih 45 meter sampai pada TK 33.05.04.2007-04.2008-019 dengan koordinat $7^{\circ} 43' 51,888''$ LS dan $109^{\circ} 35' 8,459''$ BT yang terletak pada sawah;
21. TK 33.05.04.2007-04.2008-019 dilanjutkan mengarah ke utara mengikuti pematang sawah sampai pada TK 33.05.04.2007-04.2008-020 dengan koordinat $7^{\circ} 43' 35,407''$ LS dan $109^{\circ} 35' 13,175''$ BT yang terletak pada sawah;
22. TK 33.05.04.2007-04.2008-020 dilanjutkan mengarah ke tenggara mengikuti pematang sawah sampai pada TK 33.05.04.2007-04.2008-021 dengan koordinat $7^{\circ} 43' 36,487''$ LS dan $109^{\circ} 35' 16,814''$ BT yang terletak pada sawah;
23. TK 33.05.04.2007-04.2008-021 dilanjutkan mengarah ke utara mengikuti pematang sawah sampai pada TK 33.05.04.2007-04.2008-022 dengan koordinat $7^{\circ} 43' 24,730''$ LS dan $109^{\circ} 35' 19,224''$ BT yang terletak pada irigasi;
24. TK 33.05.04.2007-04.2008-022 dilanjutkan mengarah ke timur laut mengikuti pematang sawah sampai pada TK 33.05.04.2007-04.2008-023 dengan koordinat $7^{\circ} 43' 13,973''$ LS dan $109^{\circ} 35' 23,000''$ BT yang terletak pada jalan; dan

25. TK 33.05.04.2007-04.2008-023 dilanjutkan mengarah ke timur laut mengikuti pematang sawah sampai pada TK 33.05.04.2007-04.2008-04.2017-000 dengan koordinat 7° 43' 12,698" LS dan 109° 35' 23,212" BT yang terletak pada simpul batas antara Desa Karangduwur, Desa Petanahan, dan Desa Nampudadi Kecamatan Petanahan.

Bagian Kesembilan

Penetapan dan Penegasan Batas Desa Kebonsari

Pasal 20

Penetapan dan Penegasan Batas Desa Kebonsari Kecamatan Petanahan sebagaimana dimaksud dalam Pasal 3 huruf i memiliki batas-batas sebagai berikut:

- a. Batas sebelah Utara : Desa Nampudadi dan Desa kritig Kecamatan Petanahan
- b. Batas sebelah Timur : Desa Grogolpenatus Kecamatan Petanahan
- c. Batas sebelah Selatan : Desa Grogolpenatus dan Desa Petanahan Kecamatan Petanahan
- d. Batas sebelah Barat : Desa Petanahan Kecamatan Petanahan

Pasal 21

Penetapan dan Penegasan Batas Desa Kebonsari Kecamatan Petanahan sebagaimana dimaksud dalam Pasal 20 sebagai berikut:

- a. Penetapan Batas Desa pada segmen Desa Kebonsari dengan Desa Nampudadi Kecamatan Petanahan adalah:
 - 1. dimulai dari TK 33.05.04.2009-04.2016-04.2017-000 dengan koordinat 7° 43' 8,996" LS dan 109° 35' 51,017" BT yang merupakan simpul batas antara Desa Kebonsari, Desa Kritig, dan Desa Nampudadi Kecamatan Petanahan;
 - 2. dari TK 33.05.04.2009-04.2016-04.2017-000 dilanjutkan mengarah ke barat daya melewati pekarangan sampai pada TK 33.05.04.2009-04.2017-001 dengan koordinat 7° 43' 9,780" LS dan 109° 35' 46,728" BT yang terletak pada sungai;
 - 3. TK 33.05.04.2009-04.2017-001 dilanjutkan mengarah ke selatan menyusuri as sungai sampai pada TK 33.05.04.2009-04.2017-002 dengan koordinat 7° 43' 13,410" LS dan 109° 35' 32,904" BT yang terletak pada sungai; dan

4. TK 33.05.04.2009-04.2017-002 dilanjutkan mengarah ke barat daya mengikuti pematang sawah sampai pada TK 33.05-04.2008-04.2009-04.2017-000 dengan koordinat $7^{\circ} 43' 13,186''$ LS dan $109^{\circ} 35' 31,174''$ BT yang terletak pada simpul batas antara Desa Petanahan, Desa Kebonsari, dan Desa Nampudadi Kecamatan Petanahan.
- b. Penetapan Batas Desa pada segmen Desa Kebonsari dengan Desa Kritig Petanahan adalah:
 1. dimulai dari TK 33.05.04.2009-04.2016-04.2017-000 dengan koordinat $7^{\circ} 43' 8,996''$ LS dan $109^{\circ} 35' 51,017''$ BT yang merupakan simpul batas antara Desa Kebonsari, Desa Kritig, dan Desa Nampudadi Kecamatan Petanahan;
 2. dari TK 33.05.04.2009-04.2016-04.2017-000 dilanjutkan mengarah ke timur mengikuti pematang sawah sampai pada TK 33.05.04.2009-04.2016-001 dengan koordinat $7^{\circ} 43' 9,021''$ LS dan $109^{\circ} 35' 51,461''$ BT yang terletak pada sawah;
 3. TK 33.05.04.2009-04.2016-001 dilanjutkan mengarah ke selatan mengikuti pematang sawah sampai pada TK 33.05.04.2009-04.2016-002 dengan koordinat $7^{\circ} 43' 11,408''$ LS dan $109^{\circ} 35' 51,075''$ BT yang terletak pada sawah;
 4. TK 33.05.04.2009-04.2016-002 dilanjutkan mengarah ke timur mengikuti pematang sawah sampai pada TK 33.05.04.2009-04.2016-003 dengan koordinat $7^{\circ} 43' 11,344''$ LS dan $109^{\circ} 35' 52,585''$ BT yang terletak pada sawah;
 5. TK 33.05.04.2009-04.2016-003 dilanjutkan mengarah ke selatan mengikuti pematang sawah sampai pada TK 33.05.04.2009-04.2016-004 dengan koordinat $7^{\circ} 43' 12,852''$ LS dan $109^{\circ} 35' 52,644''$ BT yang terletak pada sawah; dan
 6. TK 33.05.04.2009-04.2016-004 dilanjutkan mengarah ke timur mengikuti pematang sawah sampai pada TK 33.05.04.2009-04.2010-04.2016-000 dengan koordinat $7^{\circ} 43' 13,694''$ LS dan $109^{\circ} 36' 2,316''$ BT yang terletak pada simpul batas antara Desa Kebonsari, Desa Grogolpenatus, dan Desa Kritig Kecamatan Petanahan.

c. Penetapan Batas Desa pada segmen Desa Kebonsari dengan Desa Grogolpenatus Kecamatan Petanahan adalah:

1. dimulai dari TK 33.05.04.2009-04.2010-04.2016-000 dengan koordinat $7^{\circ} 43' 13,694''$ LS dan $109^{\circ} 36' 2,316''$ BT yang merupakan simpul batas antara Desa Kebonsari, Desa Grogolpenatus, dan Desa Kritig Kecamatan Petanahan;
2. dari TK 33.05.04.2009-04.2010-04.2016-000 dilanjutkan mengarah ke selatan mengikuti pematang sawah sampai pada TK 33.05.04.2009-04.2010-001 dengan koordinat $7^{\circ} 43' 35,861''$ LS dan $109^{\circ} 35' 58,015''$ BT yang terletak pada sawah;
3. TK 33.05.04.2009-04.2010-001 dilanjutkan mengarah ke barat mengikuti pematang sawah sampai pada TK 33.05.04.2009-04.2010-002 dengan koordinat $7^{\circ} 43' 35,158''$ LS dan $109^{\circ} 35' 54,596''$ BT yang terletak pada sawah;
4. TK 33.05.04.2009-04.2010-002 dilanjutkan mengarah ke selatan mengikuti pematang sawah kurang lebih 416 meter, lalu ke arah Timur kurang lebih 110 meter, lalu ke arah Barat kurang lebih 10 meter sampai pada TK 33.05.04.2009-04.2010-003 dengan koordinat $7^{\circ} 43' 52,146''$ LS dan $109^{\circ} 35' 51,936''$ BT yang terletak pada sawah;
5. TK 33.05.04.2009-04.2010-003 dilanjutkan mengarah ke selatan mengikuti batas sawah dan pekarangan kurang lebih 27 meter, lalu ke arah Timur kurang lebih 10 meter, lalu ke arah Selatan kurang lebih 75 meter sampai pada TK 33.05.04.2009-04.2010-004 dengan koordinat $7^{\circ} 43' 55,476''$ LS dan $109^{\circ} 35' 51,588''$ BT yang terletak pada sawah; dan
6. TK 33.05.04.2009-04.2010-004 dilanjutkan mengarah ke barat laut mengikuti pematang sawah sampai pada TK 33.05.04.2008-04.2009-04.2010-000 dengan koordinat $7^{\circ} 43' 49,398''$ LS dan $109^{\circ} 35' 33,180''$ BT yang terletak pada simpul batas antara Desa Petanahan, Desa Kebonsari, dan Desa Grogolpenatus Kecamatan Petanahan.

d. Penetapan Batas Desa pada segmen Desa Kebonsari dengan Desa Petanahan Kecamatan Petanahan adalah:

1. dimulai dari TK 33.05.04.2008-04.2009-04.2010-000 dengan koordinat $7^{\circ} 43' 49,375''$ LS dan $109^{\circ} 35' 32,975''$ BT yang merupakan simpul batas antara Desa Petanahan, Desa Kebonsari, dan Desa Grogolpenatus Kecamatan Petanahan;

2. dari TK 33.05.04.2008-04.2009-04.2010-000 dilanjutkan mengarah ke barat laut mengikuti pematang sawah sampai pada TK 33.05.04.2007-04.2008-001 dengan koordinat $7^{\circ} 43' 48,432''$ LS dan $109^{\circ} 35' 29,119''$ BT yang terletak pada pematang sawah;
3. TK 33.05.04.2007-04.2008-001 dilanjutkan mengarah ke barat laut mengikuti pematang sawah sampai pada TK 33.05.04.2007-04.2008-002 dengan koordinat $7^{\circ} 43' 39,990''$ LS dan $109^{\circ} 35' 32,665''$ BT yang terletak pada pematang sawah;
4. TK 33.05.04.2007-04.2008-002 dilanjutkan mengarah ke barat mengikuti pematang sawah kurang lebih 52 meter lalu ke arah utara kurang lebih 332 meter sampai pada TK 33.05.04.2007-04.2008-003 dengan koordinat $7^{\circ} 43' 28,988''$ LS dan $109^{\circ} 35' 32,435''$ BT yang terletak pada sungai;
5. TK 33.05.04.2007-04.2008-003 dilanjutkan mengarah ke barat menyusuri as sungai sampai pada TK 33.05.04.2007-04.2008-004 dengan koordinat $7^{\circ} 43' 28,445''$ LS dan $109^{\circ} 35' 30,458''$ BT yang terletak pada sungai;
6. TK 33.05.04.2007-04.2008-004 dilanjutkan mengarah ke timur laut mengikuti pematang sawah sampai pada TK 33.05.04.2007-04.2008-005 dengan koordinat $7^{\circ} 43' 19,674''$ LS dan $109^{\circ} 35' 32,696''$ BT yang terletak pada batas sawah dan pekarangan;
7. TK 33.05.04.2007-04.2008-005 dilanjutkan mengarah ke timur laut melewati permukiman sampai pada TK 33.05.04.2007-04.2008-006 dengan koordinat $7^{\circ} 43' 17,879''$ LS dan $109^{\circ} 35' 33,205''$ BT yang terletak pada permukiman;
8. TK 33.05.04.2007-04.2008-006 dilanjutkan mengarah ke barat laut melewati pekarangan sampai pada TK 33.05.04.2007-04.2008-007 dengan koordinat $7^{\circ} 43' 17,374''$ LS dan $109^{\circ} 35' 31,947''$ BT yang terletak pada pekarangan;
9. TK 33.05.04.2007-04.2008-007 dilanjutkan mengarah ke barat laut melewati pekarangan sampai pada TK 33.05.04.2007-04.2008-008 dengan koordinat $7^{\circ} 43' 16,824''$ LS dan $109^{\circ} 35' 30,538''$ BT yang terletak pada pekarangan;
10. TK 33.05.04.2007-04.2008-008 dilanjutkan mengarah ke barat laut mengikuti pematang sawah sampai pada TK 33.05.04.2007-04.2008-009 dengan koordinat $7^{\circ} 43' 14,680''$ LS dan $109^{\circ} 35' 30,799''$ BT yang terletak pada jalan sawah; dan

11. TK 33.05.04.2007-04.2008-009 dilanjutkan mengarah ke timur laut mengikuti pematang sawah sampai pada TK 33.05-04.2008-04.2009-04.2017-000 dengan koordinat $7^{\circ} 43' 13,310''$ LS dan $109^{\circ} 35' 30,980''$ BT yang terletak pada simpul batas antara Desa Petanahan, Desa Kebonsari, dan Desa Nampudadi Kecamatan Petanahan.

Bagian Kesepuluh

Penetapan dan Penegasan Batas Desa Grogolpenatus

Pasal 22

Penetapan dan Penegasan Batas Desa Grogolpenatus Kecamatan Petanahan sebagaimana dimaksud dalam Pasal 3 huruf j memiliki batas-batas sebagai berikut:

- a. Batas sebelah Utara : Desa Kritig dan Desa Grujugan Kecamatan Petanahan
- b. Batas sebelah Timur : Desa Grogolbeningsari Kecamatan Petanahan
- c. Batas sebelah Selatan : Desa Ampelsari Kecamatan Petanahan
- d. Batas sebelah Barat : Desa Petanahan dan Desa Kebonsari Kecamatan Petanahan

Pasal 23

Penetapan dan Penegasan Batas Desa Grogolpenatus Kecamatan Petanahan sebagaimana dimaksud dalam Pasal 22 sebagai berikut:

- a. Penetapan Batas Desa pada segmen Desa Grogolpenatus dengan Desa Kritig Kecamatan Petanahan adalah:
 1. dimulai dari TK 33.05.04.2009-04.2010-04.2016-000 dengan koordinat $7^{\circ} 43' 13,694''$ LS dan $109^{\circ} 36' 2,316''$ BT yang merupakan simpul batas antara Desa Kebonsari, Desa Grogolpenatus, dan Desa Kritig Kecamatan Petanahan; dan
 2. dari TK 33.05.04.2009-04.2010-04.2016-000 dilanjutkan mengarah ke timur mengikuti pematang sawah kurang lebih 255 meter sampai pada TK 33.05.04.2010-04.2015-04.2016-000 dengan koordinat $7^{\circ} 43' 16,059''$ LS dan $109^{\circ} 36' 9,889''$ BT yang terletak pada simpul batas antara Desa Grogolpenatus, Desa Grujugan, dan Desa Kritig Kecamatan Petanahan.

- b. Penetapan Batas Desa pada segmen Desa Grogolpenatus dengan Desa Grujugan Kecamatan Petanahan adalah:
1. dimulai dari TK 33.05.04.2010-04.2015-04.2016-000 dengan koordinat $7^{\circ} 43' 16,059''$ LS dan $109^{\circ} 36' 9,889''$ BT yang merupakan simpul batas antara Desa Grogolpenatus, Desa Grujugan, dan Desa Kritig Kecamatan Petanahan; dan
 2. dari TK 33.05.04.2010-04.2015-04.2016-000 dilanjutkan mengarah ke tenggara mengikuti pematang sawah sampai pada TK 33.05.04.2010-04.2011-04.2015-000 dengan koordinat $7^{\circ} 43' 19,116''$ LS dan $109^{\circ} 36' 14,839''$ BT yang terletak pada simpul batas antara Desa Grogolpenatus, Desa Grogolbeningsari, dan Desa Grujugan Kecamatan Petanahan.
- c. Penetapan Batas Desa pada segmen Desa Grogolpenatus dengan Desa Grogolbeningsari Kecamatan Petanahan adalah:
1. dimulai dari TK 33.05.04.2010-04.2011-04.2015-000 dengan koordinat $7^{\circ} 43' 19,116''$ LS dan $109^{\circ} 36' 14,839''$ BT yang merupakan simpul batas antara Desa Grogolpenatus, Desa Grogolbeningsari, dan Desa Grujugan Kecamatan Petanahan;
 2. dari TK 33.05.04.2010-04.2011-04.2015-000 dilanjutkan mengarah ke barat daya mengikuti pematang sawah sampai pada TK 33.05.04.2010-04.2011-001 dengan koordinat $7^{\circ} 43' 31,605''$ LS dan $109^{\circ} 36' 11,687''$ BT yang terletak pada pematang sawah;
 3. TK 33.05.04.2010-04.2011-001 dilanjutkan mengarah ke selatan mengikuti pematang sawah kurang lebih 3 meter, lalu ke arah timur kurang lebih 5 meter, lalu ke arah barat daya kurang lebih 228 meter, lalu ke arah timur kurang lebih 5 meter sampai pada TK 33.05.04.2010-04.2011-002 dengan koordinat $7^{\circ} 43' 38,970''$ LS dan $109^{\circ} 36' 10,310''$ BT yang terletak pada saluran air;
 4. TK 33.05.04.2010-04.2011-002 dilanjutkan mengarah ke timur mengikuti pematang sawah sampai pada TK 33.05.04.2010-04.2011-003 dengan koordinat $7^{\circ} 44' 11,399''$ LS dan $109^{\circ} 36' 3,031''$ BT yang terletak pada saluran air;
 5. TK 33.05.04.2010-04.2011-003 dilanjutkan mengarah ke barat daya melewati jalan sampai pada TK 33.05.04.2010-04.2011-004 dengan koordinat $7^{\circ} 44' 18,088''$ LS dan $109^{\circ} 36' 1,283''$ BT yang terletak pada jalan;

6. TK 33.05.04.2010-04.2011-004 dilanjutkan mengarah ke selatan melewati pekarangan kurang lebih 14 meter, lalu ke arah tenggara kurang lebih 40 meter sampai pada TK 33.05.04.2010-04.2011-005 dengan koordinat $7^{\circ} 44' 18.968''$ LS dan $109^{\circ} 36' 2.467''$ BT yang terletak pada jalan;
7. TK 33.05.04.2010-04.2011-005 dilanjutkan mengarah ke barat daya mengikuti pematang sawah sampai pada TK 33.05.04.2010-04.2011-006 dengan koordinat $7^{\circ} 44' 33.594''$ LS dan $109^{\circ} 35' 58.391''$ BT yang terletak pada jalan;
8. TK 33.05.04.2010-04.2011-006 dilanjutkan mengarah ke tenggara melewati jalan sampai pada TK 33.05.04.2010-04.2011-007 dengan koordinat $7^{\circ} 44' 33.983''$ LS dan $109^{\circ} 35' 59.034''$ BT yang terletak pada jalan;
9. TK 33.05.04.2010-04.2011-007 dilanjutkan mengarah ke barat daya melewati pekarangan kurang lebih 230 meter, lalu ke arah tenggara kurang lebih 158 meter, lalu ke arah selatan kurang lebih 10 meter, lalu ke arah barat kurang lebih 11 meter, lalu ke arah tenggara kurang lebih 143 meter sampai pada TK 33.05.04.2010-04.2011-008 dengan koordinat $7^{\circ} 44' 47.339''$ LS dan $109^{\circ} 36' 3.082''$ BT yang terletak pada jalan;
10. TK 33.05.04.2010-04.2011-008 dilanjutkan mengarah ke selatan melewati pekarangan kurang lebih 174 meter, lalu ke arah tenggara kurang lebih 54 meter, lalu ke arah selatan kurang lebih 103 meter, lalu ke arah barat kurang lebih 59 meter, lalu ke arah barat daya kurang lebih 170 meter sampai pada TK 33.05.04.2010-04.2011-009 dengan koordinat $7^{\circ} 45' 4.208''$ LS dan $109^{\circ} 35' 56.842''$ BT yang terletak pada pematang sawah; dan
11. TK 33.05.04.2010-04.2011-009 dilanjutkan mengarah ke barat daya mengikuti pematang sawah sampai pada TK 33.05.04.2004-04.2010-04.2011-000 dengan koordinat $7^{\circ} 45' 7.209''$ LS dan $109^{\circ} 35' 56.403''$ BT yang terletak pada simpul batas antara Desa Ampelsari, Desa Grogolpenatus, dan Desa Grogolbeningsari Kecamatan Petanahan.

- d. Penetapan Batas Desa pada segmen Desa Grogolpenatus dengan Desa Ampelsari Kecamatan Petanahan adalah:
1. dimulai dari TK 33.05.04.2004-04.2008-04.2010-000 dengan koordinat $7^{\circ} 45' 4,080''$ LS dan $109^{\circ} 35' 37,431''$ BT yang merupakan simpul batas antara Desa Ampelsari, Desa Petanahan, dan Desa Grogolpenatus Kecamatan Petanahan; dan
 2. dari TK 33.05.04.2004-04.2008-04.2010-000 dilanjutkan mengarah ke timur mengikuti pematang sawah kurang lebih 589 meter sampai pada TK 33.05.04.2004-04.2010-04.2011-000 dengan koordinat $7^{\circ} 45' 7,209''$ LS dan $109^{\circ} 35' 56,403''$ BT yang terletak pada simpul batas antara Desa Ampelsari, Desa Grogolpenatus, dan Desa Grogolbeningsari Kecamatan Petanahan.
- e. Penetapan Batas Desa pada segmen Desa Grogolpenatus dengan Desa Petanahan Kecamatan Petanahan adalah:
1. dimulai dari TK 33.05.04.2004-04.2008-04.2010-000 dengan koordinat $7^{\circ} 45' 4,392''$ LS dan $109^{\circ} 35' 37,273''$ BT yang merupakan simpul batas antara Desa Ampelsari, Desa Petanahan, dan Desa Grogolpenatus Kecamatan Petanahan;
 2. dari TK 33.05.04.2004-04.2008-04.2010-000 dilanjutkan mengarah ke barat laut menyusuri as sungai sampai pada TK 33.05.04.2008-04.2010-001 dengan koordinat $7^{\circ} 44' 52,539''$ LS dan $109^{\circ} 35' 37,125''$ BT yang terletak pada jembatan;
 3. TK 33.05.04.2008-04.2010-001 dilanjutkan mengarah ke utara menyusuri as sungai sampai pada TK 33.05.04.2008-04.2010-002 dengan koordinat $7^{\circ} 44' 46,456''$ LS dan $109^{\circ} 35' 38,164''$ BT yang terletak pada jalan;
 4. TK 33.05.04.2008-04.2010-002 dilanjutkan mengarah ke timur laut menyusuri as sungai sampai pada TK 33.05.04.2008-04.2010-003 dengan koordinat $7^{\circ} 44' 34,206''$ LS dan $109^{\circ} 35' 37,784''$ BT yang terletak pada kebun;
 5. TK 33.05.04.2008-04.2010-003 dilanjutkan mengarah ke timur laut melewati kebun sampai pada TK 33.05.04.2008-04.2010-004 dengan koordinat $7^{\circ} 44' 28,853''$ LS dan $109^{\circ} 35' 39,116''$ BT yang terletak pada saluran air;

6. TK 33.05.04.2008-04.2010-004 dilanjutkan mengarah ke barat laut menyusuri as saluran air sampai pada TK 33.05.04.2008-04.2010-005 dengan koordinat $7^{\circ} 44' 27,161''$ LS dan $109^{\circ} 35' 32,809''$ BT yang terletak pada saluran air;
 7. TK 33.05.04.2008-04.2010-005 dilanjutkan mengarah ke timur laut mengikuti pematang sawah sampai pada TK 33.05.04.2008-04.2010-006 dengan koordinat $7^{\circ} 44' 18,424''$ LS dan $109^{\circ} 35' 34,858''$ BT yang terletak pada saluran irigasi;
 8. TK 33.05.04.2008-04.2010-006 dilanjutkan mengarah ke barat laut menyusuri as saluran air sampai pada TK 33.05.04.2008-04.2010-007 dengan koordinat $7^{\circ} 44' 17,326''$ LS dan $109^{\circ} 35' 30,124''$ BT yang terletak pada jalan;
 9. TK 33.05.04.2008-04.2010-007 dilanjutkan mengarah ke timur laut mengikuti as jalan sampai pada TK 33.05.04.2008-04.2010-008 dengan koordinat $7^{\circ} 44' 9,726''$ LS dan $109^{\circ} 35' 31,848''$ BT yang terletak pada jalan;
 10. TK 33.05.04.2008-04.2010-008 dilanjutkan mengarah ke barat mengikuti pematang sawah kurang lebih 29 meter, lalu ke arah utara kurang lebih 114 meter sampai pada TK 33.05.04.2008-04.2010-009 dengan koordinat $7^{\circ} 44' 6,245''$ LS dan $109^{\circ} 35' 31,146''$ BT yang terletak pada saluran irigasi; dan
 11. TK 33.05.04.2008-04.2010-009 dilanjutkan mengarah ke utara mengikuti pematang sawah sampai pada TK 33.05.04.2008-04.2009-04.2010-000 dengan koordinat $7^{\circ} 43' 49,375''$ LS dan $109^{\circ} 35' 32,975''$ BT yang terletak pada simpul batas antara Desa Petanahan, Desa Kebonsari, dan Desa Grogolpenatus Kecamatan Petanahan.
- f. Penetapan Batas Desa pada segmen Desa Grogolpenatus dengan Desa Kebonsari Kecamatan Petanahan adalah:
1. dimulai dari TK 33.05.04.2009-04.2010-04.2016-000 dengan koordinat $7^{\circ} 43' 13,694''$ LS dan $109^{\circ} 36' 2,316''$ BT yang merupakan simpul batas antara Desa Kebonsari, Desa Grogolpenatus, dan Desa Kritig Kecamatan Petanahan;
 2. dari TK 33.05.04.2009-04.2010-04.2016-000 dilanjutkan mengarah ke selatan mengikuti pematang sawah sampai pada TK 33.05.04.2009-04.2010-001 dengan koordinat $7^{\circ} 43' 35,861''$ LS dan $109^{\circ} 35' 58,015''$ BT yang terletak pada sawah;

3. TK 33.05.04.2009-04.2010-001 dilanjutkan mengarah ke barat mengikuti pematang sawah sampai pada TK 33.05.04.2009-04.2010-002 dengan koordinat 7° 43' 35,158" LS dan 109° 35' 54,596" BT yang terletak pada sawah;
4. TK 33.05.04.2009-04.2010-002 dilanjutkan mengarah ke selatan mengikuti pematang sawah kurang lebih 416 meter, lalu ke arah Timur kurang lebih 110 meter, lalu ke arah Barat kurang lebih 10 meter sampai pada TK 33.05.04.2009-04.2010-003 dengan koordinat 7° 43' 52,146" LS dan 109° 35' 51,936" BT yang terletak pada sawah;
5. TK 33.05.04.2009-04.2010-003 dilanjutkan mengarah ke selatan mengikuti batas sawah dan pekarangan kurang lebih 27 meter, lalu ke arah Timur kurang lebih 10 meter, lalu ke arah Selatan kurang lebih 75 meter sampai pada TK 33.05.04.2009-04.2010-004 dengan koordinat 7° 43' 55,476" LS dan 109° 35' 51,588" BT yang terletak pada sawah; dan
6. TK 33.05.04.2009-04.2010-004 dilanjutkan mengarah ke barat laut mengikuti pematang sawah sampai pada TK 33.05.04.2008-04.2009-04.2010-000 dengan koordinat 7° 43' 49,398" LS dan 109° 35' 33,180" BT yang terletak pada simpul batas antara Desa Petanahan, Desa Kebonsari, dan Desa Grogolpenatus Kecamatan Petanahan.

Bagian Kesebelas

Penetapan dan Penegasan Batas Desa Grogolbeningsari

Pasal 24

Penetapan dan Penegasan Batas Desa Grogolbeningsari Kecamatan Petanahan sebagaimana dimaksud dalam Pasal 3 huruf k memiliki batas-batas sebagai berikut:

- a. Batas sebelah Utara : Desa Grujugan Kecamatan Petanahan
- b. Batas sebelah Timur : Desa Tanjungsari dan Desa Jogomertan Kecamatan Petanahan
- c. Batas sebelah Selatan : Desa Jogosimo dan Desa Ampelsari Kecamatan Petanahan
- d. Batas sebelah Barat : Desa Grogolpenatus Kecamatan Petanahan

Pasal 25

Penetapan dan Penegasan Batas Desa Grogolbeningsari Kecamatan Petanahan sebagaimana dimaksud dalam Pasal 24 sebagai berikut:

- a. Penetapan Batas Desa pada segmen Desa Grogolbeningsari dengan Desa Grujugan Kecamatan Petanahan adalah:
1. dimulai dari TK 33.05.04.2011-04.2013-04.2015-000 dengan koordinat $7^{\circ} 43' 19.288''$ LS dan $109^{\circ} 36' 35.991''$ BT yang merupakan simpul batas antara Desa Grogolbeningsari, Desa Tanjungsari dan Desa Grujugan Kecamatan Petanahan;
 2. dari TK 33.05.04.2011-04.2013-04.2015-000 dilanjutkan mengarah ke barat mengikuti pematang sawah kurang lebih 193 meter, lalu ke arah barat daya kurang lebih 28 meter, lalu ke arah barat laut kurang lebih 7 meter, lalu ke arah barat daya kurang lebih 68 meter sampai pada TK 33.05.04.2011-04.2015-001 dengan koordinat $7^{\circ} 43' 21.561''$ LS dan $109^{\circ} 36' 28.689''$ BT yang terletak pada pematang sawah;
 3. TK 33.05.04.2011-04.2015-001 dilanjutkan mengarah ke barat daya melewati jalan sampai pada TK 33.05.04.2011-04.2015-002 dengan koordinat $7^{\circ} 43' 22.234''$ LS dan $109^{\circ} 36' 24.091''$ BT yang terletak pada pematang sawah;
 4. TK 33.05.04.2011-04.2015-002 dilanjutkan mengarah ke barat daya mengikuti pematang sawah kurang lebih 89 meter, lalu ke arah barat laut kurang lebih 54 meter, lalu ke arah barat daya kurang lebih 47 meter, lalu ke arah barat laut kurang lebih 79 meter sampai pada TK 33.05.04.2011-04.2015-003 dengan koordinat $7^{\circ} 43' 22.330''$ LS dan $109^{\circ} 36' 23.917''$ BT yang terletak pada jalan;
 5. TK 33.05.04.2011-04.2015-003 dilanjutkan mengarah ke tenggara mengikuti pematang sawah kurang lebih 25 meter, lalu ke arah barat daya kurang lebih 85 meter, lalu ke arah barat laut kurang lebih 106 meter, lalu ke arah barat daya kurang lebih 24 meter sampai pada TK 33.05.04.2011-04.2015-004 dengan koordinat $7^{\circ} 43' 22.859''$ LS dan $109^{\circ} 36' 18.087''$ BT yang terletak pada pematang sawah; dan
 6. TK 33.05.04.2011-04.2015-004 dilanjutkan mengarah ke barat daya mengikuti pematang sawah kurang lebih 103 meter, lalu ke arah barat laut kurang lebih 123 meter sampai pada TK 33.05.04.2010-04.2011-04.2015-000 dengan koordinat $7^{\circ} 43' 19.116''$ LS dan $109^{\circ} 36' 14.839''$ BT yang terletak pada simpul batas antara Desa Grogolpenatus, Desa Grogolbeningsari, dan Desa Grujugan Kecamatan Petanahan.

b. Penetapan Batas Desa pada segmen Desa Grogolbeningsari dengan Desa Tanjungsari Kecamatan Petanahan adalah:

1. dimulai dari TK 33.05.04.2011-04.2013-04.2015-000 dengan koordinat $7^{\circ} 43' 19,288''$ LS dan $109^{\circ} 36' 35,991''$ BT yang merupakan simpul batas antara Desa Grogolbeningsari, Desa Tanjungsari dan Desa Grujugan Kecamatan Petanahan;
2. dari TK 33.05.04.2011-04.2013-04.2015-000 dilanjutkan mengarah ke barat daya mengikuti pematang sawah kurang lebih 38 meter, lalu ke arah tenggara kurang lebih 21 meter, lalu ke arah barat daya kurang lebih 455 meter sampai pada TK 33.05.04.2011-04.2013-001 dengan koordinat $7^{\circ} 43' 35,358''$ LS dan $109^{\circ} 36' 33,066''$ BT yang terletak pada saluran irigasi;
3. TK 33.05.04.2011-04.2013-001 dilanjutkan mengarah ke barat daya mengikuti pematang sawah kurang lebih 155 meter, lalu ke arah timur kurang lebih 40 meter, lalu ke arah selatan kurang lebih 38 meter sampai pada TK 33.05.04.2011-04.2013-002 dengan koordinat $7^{\circ} 43' 41,765''$ LS dan $109^{\circ} 36' 33,452''$ BT yang terletak pada pematang sawah;
4. TK 33.05.04.2011-04.2013-002 dilanjutkan mengarah ke timur mengikuti pematang sawah kurang lebih 58 meter, lalu ke arah selatan kurang lebih 369 meter, lalu ke arah timur kurang lebih 95 meter sampai pada TK 33.05.04.2011-04.2013-003 dengan koordinat $7^{\circ} 43' 54,323''$ LS dan $109^{\circ} 36' 37,135''$ BT yang terletak pada pematang sawah; dan
5. TK 33.05.04.2011-04.2013-003 dilanjutkan mengarah ke selatan melewati Sungai Kating sampai pada TK 33.05.04.2011-04.2013-004 dengan koordinat $7^{\circ} 43' 54,576''$ LS dan $109^{\circ} 36' 37,110''$ BT yang terletak pada pematang sawah;
6. TK 33.05.04.2011-04.2013-004 dilanjutkan mengarah ke selatan mengikuti pematang sawah sampai pada TK 33.05.04.2011-04.2012-04.2013-000 dengan koordinat $7^{\circ} 43' 55,200''$ LS dan $109^{\circ} 36' 37,032''$ BT yang terletak pada simpul batas antara Desa Grogolbeningsari, Desa Jogomertan, dan Desa Tanjungsari Kecamatan Petanahan.

c. Penetapan Batas Desa pada segmen Desa Grogolbeningsari dengan Desa Jogomertan Kecamatan Petanahan adalah:

1. dimulai dari TK 33.05.04.2011-04.2012-04.2013-000 dengan koordinat $7^{\circ} 43' 55,200''$ LS dan $109^{\circ} 36' 37,032''$ BT yang merupakan simpul batas antara Desa Grogolbeningsari, Desa Jogomertan, dan Desa Tanjungsari Kecamatan Petanahan;
2. dari TK 33.05.04.2011-04.2012-04.2013-000 dilanjutkan mengarah ke barat daya melewati kebun sampai pada TK 33.05.04.2011-04.2012-001 dengan koordinat $7^{\circ} 43' 55,200''$ LS dan $109^{\circ} 36' 37,032''$ BT yang terletak pada pemukiman;
3. TK 33.05.04.2011-04.2012-001 dilanjutkan mengarah ke barat daya mengikuti pematang sawah sampai pada TK 33.05.04.2011-04.2012-002 dengan koordinat $7^{\circ} 43' 55,200''$ LS dan $109^{\circ} 36' 37,032''$ BT yang terletak pada saluran air;
4. TK 33.05.04.2011-04.2012-002 dilanjutkan mengarah ke barat mengikuti tepi sisi utara saluran air sampai pada TK 33.05.04.2011-04.2012-003 dengan koordinat $7^{\circ} 43' 56,907''$ LS dan $109^{\circ} 36' 36,736''$ BT yang terletak pada saluran air;
5. TK 33.05.04.2011-04.2012-003 dilanjutkan mengarah ke selatan melewati saluran air sampai pada TK 33.05.04.2011-04.2012-004 dengan koordinat $7^{\circ} 44' 15,734''$ LS dan $109^{\circ} 36' 32,106''$ BT yang terletak pada saluran air;
6. TK 33.05.04.2011-04.2012-004 dilanjutkan mengarah ke selatan melewati jalan sampai pada TK 33.05.04.2011-04.2012-005 dengan koordinat $7^{\circ} 44' 15,656''$ LS dan $109^{\circ} 36' 31,190''$ BT yang terletak pada makam;
7. TK 33.05.04.2011-04.2012-005 dilanjutkan mengarah ke barat daya melewati makam sampai pada TK 33.05.04.2011-04.2012-006 dengan koordinat $7^{\circ} 44' 15,938''$ LS dan $109^{\circ} 36' 31,151''$ BT yang terletak pada pematang sawah;
8. TK 33.05.04.2011-04.2012-006 dilanjutkan mengarah ke barat daya mengikuti pematang sawah kurang lebih 85 meter, lalu ke arah timur kurang lebih 27 meter sampai pada TK 33.05.04.2011-04.2012-007 dengan koordinat $7^{\circ} 44' 16,143''$ LS dan $109^{\circ} 36' 31,122''$ BT yang terletak pada pematang sawah;

9. TK 33.05.04.2011-04.2012-007 dilanjutkan mengarah ke selatan melewati kebun sampai pada TK 33.05.04.2011-04.2012-008 dengan koordinat $7^{\circ} 44' 18,657''$ LS dan $109^{\circ} 36' 30,654''$ BT yang terletak pada kebun;
10. TK 33.05.04.2011-04.2012-008 dilanjutkan mengarah ke barat daya mengikuti jalan sampai pada TK 33.05.04.2011-04.2012-009 dengan koordinat $7^{\circ} 44' 21,503''$ LS dan $109^{\circ} 36' 31,063''$ BT yang terletak pada jalan;
11. TK 33.05.04.2011-04.2012-009 dilanjutkan mengarah ke barat daya melewati pemukiman sampai pada TK 33.05.04.2011-04.2012-010 dengan koordinat $7^{\circ} 44' 23,166''$ LS dan $109^{\circ} 36' 30,786''$ BT yang terletak pada pemukiman;
12. TK 33.05.04.2011-04.2012-010 dilanjutkan mengarah ke barat daya melewati pemukiman sampai pada TK 33.05.04.2011-04.2012-011 dengan koordinat $7^{\circ} 44' 24,096''$ LS dan $109^{\circ} 36' 30,480''$ BT yang terletak pada jalan;
13. TK 33.05.04.2011-04.2012-011 dilanjutkan mengarah ke barat daya melewati pemukiman sampai pada TK 33.05.04.2011-04.2012-012 dengan koordinat $7^{\circ} 44' 24,594''$ LS dan $109^{\circ} 36' 30,324''$ BT yang terletak pada sungai;
14. TK 33.05.04.2011-04.2012-012 dilanjutkan mengarah ke timur mengikuti tepi sisi utara sungai sampai pada TK 33.05.04.2011-04.2012-013 dengan koordinat $7^{\circ} 44' 29,748''$ LS dan $109^{\circ} 36' 21,690''$ BT yang terletak pada sungai;
15. TK 33.05.04.2011-04.2012-013 dilanjutkan mengarah ke barat daya melewati makam sampai pada TK 33.05.04.2011-04.2012-014 dengan koordinat $7^{\circ} 44' 32,496''$ LS dan $109^{\circ} 36' 20,442''$ BT yang terletak pada makam;
16. TK 33.05.04.2011-04.2012-014 dilanjutkan mengarah ke barat melewati makam sampai pada TK 33.05.04.2011-04.2012-015 dengan koordinat $7^{\circ} 44' 32,514''$ LS dan $109^{\circ} 36' 25,374''$ BT yang terletak pada makam;
17. TK 33.05.04.2011-04.2012-015 dilanjutkan mengarah ke barat daya melewati makam sampai pada TK 33.05.04.2011-04.2012-016 dengan koordinat $7^{\circ} 44' 33,786''$ LS dan $109^{\circ} 36' 25,080''$ BT yang terletak pada jalan;

18. TK 33.05.04.2011-04.2012-016 dilanjutkan mengarah ke selatan melewati jalan sampai pada TK 33.05.04.2011-04.2012-017 dengan koordinat $7^{\circ} 44' 33,768''$ LS dan $109^{\circ} 36' 24,834''$ BT yang terletak pada jalan;
19. TK 33.05.04.2011-04.2012-017 dilanjutkan mengarah ke barat daya mengikuti tepi sisi selatan jalan sampai pada TK 33.05.04.2011-04.2012-018 dengan koordinat $7^{\circ} 44' 35,393''$ LS dan $109^{\circ} 36' 24,327''$ BT yang terletak pada pemukiman;
20. TK 33.05.04.2011-04.2012-018 dilanjutkan mengarah ke barat daya mengikuti pematang sawah sampai pada TK 33.05.04.2011-04.2012-019 dengan koordinat $7^{\circ} 44' 35,736''$ LS dan $109^{\circ} 36' 24,290''$ BT yang terletak pada kebun;
21. TK 33.05.04.2011-04.2012-019 dilanjutkan mengarah ke barat daya melewati kebun sampai pada TK 33.05.04.2011-04.2012-020 dengan koordinat $7^{\circ} 44' 35,807''$ LS dan $109^{\circ} 36' 24,090''$ BT yang terletak pada jalan;
22. TK 33.05.04.2011-04.2012-020 dilanjutkan mengarah ke barat daya mengikuti tepi sisi barat jalan sampai pada TK 33.05.04.2011-04.2012-021 dengan koordinat $7^{\circ} 44' 40,964''$ LS dan $109^{\circ} 36' 23,090''$ BT yang terletak pada pemukiman;
23. TK 33.05.04.2011-04.2012-021 dilanjutkan mengarah ke barat daya melewati pemukiman sampai pada TK 33.05.04.2011-04.2012-022 dengan koordinat $7^{\circ} 44' 42,216''$ LS dan $109^{\circ} 36' 22,734''$ BT yang terletak pada Sungai Kating;
24. TK 33.05.04.2011-04.2012-022 dilanjutkan mengarah ke barat daya menyusuri as Sungai Kating sampai pada TK 33.05.04.2011-04.2012-023 dengan koordinat $7^{\circ} 44' 43,302''$ LS dan $109^{\circ} 36' 22,512''$ BT yang terletak pada jembatan;
25. TK 33.05.04.2011-04.2012-023 dilanjutkan mengarah ke barat daya menyusuri as Sungai Kating sampai pada TK 33.05.04.2011-04.2012-024 dengan koordinat $7^{\circ} 44' 49,164''$ LS dan $109^{\circ} 36' 21,138''$ BT yang terletak pada jembatan;
26. TK 33.05.04.2011-04.2012-024 dilanjutkan mengarah ke barat menyusuri as Sungai Kating sampai pada TK 33.05.04.2011-04.2012-025 dengan koordinat $7^{\circ} 44' 58,344''$ LS dan $109^{\circ} 36' 19,446''$ BT yang terletak pada pemukiman;

27. TK 33.05.04.2011-04.2012-025 dilanjutkan mengarah ke barat melewati pemukiman sampai pada TK 33.05.04.2011-04.2012-026 dengan koordinat $7^{\circ} 45' 2,157''$ LS dan $109^{\circ} 36' 17,778''$ BT yang terletak pada pemukiman; dan
 28. TK 33.05.04.2011-04.2012-026 dilanjutkan mengarah ke selatan menyusuri as saluran air sampai pada TK 33.05.04.2011-04.2012-05.2001-000 dengan koordinat $7^{\circ} 45' 3,726''$ LS dan $109^{\circ} 36' 14,118''$ BT yang terletak pada simpul batas antara Desa Grogolbeningsari dan Desa Jogomertan Kecamatan Petanahan dengan Desa Jogosimo Kecamatan Klirong.
- d. Penetapan Batas Desa pada segmen Desa Grogolbeningsari Kecamatan Petanahan dengan Desa Jogosimo Kecamatan Klirong adalah:
1. dimulai dari TK 33.05.04.2011-04.2012-05.2001-000 dengan koordinat $7^{\circ} 45' 4,596''$ LS dan $109^{\circ} 36' 12,942''$ BT yang merupakan simpul batas antara Desa Grogolbeningsari dan Desa Jogomertan Kecamatan Petanahan dengan Desa Jogosimo Kecamatan Klirong;
 2. dari TK 33.05.04.2011-04.2012-05.2001-000 dilanjutkan mengarah ke barat laut menyusuri as saluran air sampai pada TK 33.05.04.2011-05.2001-001 dengan koordinat $7^{\circ} 45' 4,356''$ LS dan $109^{\circ} 36' 11,772''$ BT yang terletak pada saluran air;
 3. TK 33.05.04.2011-05.2001-001 dilanjutkan mengarah ke barat laut melewati kebun sampai pada TK 33.05.04.2011-05.2001-002 dengan koordinat $7^{\circ} 45' 3,768''$ LS dan $109^{\circ} 36' 10,488''$ BT yang terletak pada kebun;
 4. TK 33.05.04.2011-05.2001-002 dilanjutkan mengarah ke barat daya melewati kebun sampai pada TK 33.05.04.2011-05.2001-003 dengan koordinat $7^{\circ} 45' 6,234''$ LS dan $109^{\circ} 36' 9,876''$ BT yang terletak pada jalan;
 5. TK 33.05.04.2011-05.2001-003 dilanjutkan mengarah ke barat daya mengikuti pematang sawah sampai pada TK 33.05.04.2011-05.2001-004 dengan koordinat $7^{\circ} 45' 9,278''$ LS dan $109^{\circ} 36' 9,227''$ BT yang terletak pada pematang sawah; dan
 6. TK 33.05.04.2011-05.2001-004 dilanjutkan mengarah ke barat laut mengikuti pematang sawah sampai pada TK 33.05.04.2004-04.2011-05.2001-000 dengan koordinat $7^{\circ} 45' 8,826''$ LS dan $109^{\circ} 36' 6,410''$ BT yang terletak pada simpul batas antara Desa Ampelsari dan Desa

Grogolbeningsari Kecamatan Petanahan dengan Desa Jogosimo Kecamatan Klirong.

- e. Penetapan Batas Desa pada segmen Desa Grogolbeningsari dengan Desa Ampelsari Kecamatan Petanahan adalah:
1. dimulai dari TK 33.05.04.2004-04.2010-04.2011-000 dengan koordinat $7^{\circ} 45' 7,209''$ LS dan $109^{\circ} 35' 56,403''$ BT yang merupakan simpul batas antara Desa Ampelsari, Desa Grogolpenatus, dan Desa Grogolbeningsari Kecamatan Petanahan; dan
 2. dari TK 33.05.04.2004-04.2010-04.2011-000 dilanjutkan mengarah ke timur mengikuti pematang sawah sampai pada TK 33.05.04.2004-04.2011-05.2001-000 dengan koordinat $7^{\circ} 45' 8,826''$ LS dan $109^{\circ} 36' 6,410''$ BT yang terletak pada simpul batas antara Desa Ampelsari dan Desa Grogolbeningsari Kecamatan Petanahan dengan Desa Jogosimo Kecamatan Klirong.
- f. Penetapan Batas Desa pada segmen Desa Grogolbeningsari dengan Desa Grogolpenatus Kecamatan Petanahan adalah:
1. dimulai dari TK 33.05.04.2010-04.2011-04.2015-000 dengan koordinat $7^{\circ} 43' 19.116''$ LS dan $109^{\circ} 36' 14.839''$ BT yang merupakan simpul batas antara Desa Grogolpenatus, Desa Grogolbeningsari, dan Desa Grujugan Kecamatan Petanahan;
 2. dari TK 33.05.04.2010-04.2011-04.2015-000 dilanjutkan mengarah ke barat daya mengikuti pematang sawah sampai pada TK 33.05.04.2010-04.2011-001 dengan koordinat $7^{\circ} 43' 31.605''$ LS dan $109^{\circ} 36' 11.687''$ BT yang terletak pada pematang sawah;
 3. TK 33.05.04.2010-04.2011-001 dilanjutkan mengarah ke selatan mengikuti pematang sawah kurang lebih 3 meter, lalu ke arah timur kurang lebih 5 meter, lalu ke arah barat daya kurang lebih 228 meter, lalu ke arah timur kurang lebih 5 meter sampai pada TK 33.05.04.2010-04.2011-002 dengan koordinat $7^{\circ} 43' 38.970''$ LS dan $109^{\circ} 36' 10.310''$ BT yang terletak pada saluran air;
 4. TK 33.05.04.2010-04.2011-002 dilanjutkan mengarah ke timur mengikuti pematang sawah sampai pada TK 33.05.04.2010-04.2011-003 dengan koordinat $7^{\circ} 44' 11.399''$ LS dan $109^{\circ} 36' 3.031''$ BT yang terletak pada saluran air;

5. TK 33.05.04.2010-04.2011-003 dilanjutkan mengarah ke barat daya melewati jalan sampai pada TK 33.05.04.2010-04.2011-004 dengan koordinat $7^{\circ} 44' 18.088''$ LS dan $109^{\circ} 36' 1.283''$ BT yang terletak pada jalan;
6. TK 33.05.04.2010-04.2011-004 dilanjutkan mengarah ke selatan melewati pekarangan kurang lebih 14 meter, lalu ke arah tenggara kurang lebih 40 meter sampai pada TK 33.05.04.2010-04.2011-005 dengan koordinat $7^{\circ} 44' 18.968''$ LS dan $109^{\circ} 36' 2.467''$ BT yang terletak pada jalan;
7. TK 33.05.04.2010-04.2011-005 dilanjutkan mengarah ke barat daya mengikuti pematang sawah sampai pada TK 33.05.04.2010-04.2011-006 dengan koordinat $7^{\circ} 44' 33.594''$ LS dan $109^{\circ} 35' 58.391''$ BT yang terletak pada jalan;
8. TK 33.05.04.2010-04.2011-006 dilanjutkan mengarah ke tenggara melewati jalan sampai pada TK 33.05.04.2010-04.2011-007 dengan koordinat $7^{\circ} 44' 33.983''$ LS dan $109^{\circ} 35' 59.034''$ BT yang terletak pada jalan;
9. TK 33.05.04.2010-04.2011-007 dilanjutkan mengarah ke barat daya melewati pekarangan kurang lebih 230 meter, lalu ke arah tenggara kurang lebih 158 meter, lalu ke arah selatan kurang lebih 10 meter, lalu ke arah barat kurang lebih 11 meter, lalu ke arah tenggara kurang lebih 143 meter sampai pada TK 33.05.04.2010-04.2011-008 dengan koordinat $7^{\circ} 44' 47.339''$ LS dan $109^{\circ} 36' 3.082''$ BT yang terletak pada jalan;
10. TK 33.05.04.2010-04.2011-008 dilanjutkan mengarah ke selatan melewati pekarangan kurang lebih 174 meter, lalu ke arah tenggara kurang lebih 54 meter, lalu ke arah selatan kurang lebih 103 meter, lalu ke arah barat kurang lebih 59 meter, lalu ke arah barat daya kurang lebih 170 meter sampai pada TK 33.05.04.2010-04.2011-009 dengan koordinat $7^{\circ} 45' 4.208''$ LS dan $109^{\circ} 35' 56.842''$ BT yang terletak pada pematang sawah; dan
11. TK 33.05.04.2010-04.2011-009 dilanjutkan mengarah ke barat daya mengikuti pematang sawah sampai pada TK 33.05.04.2004-04.2010-04.2011-000 dengan koordinat $7^{\circ} 45' 7.209''$ LS dan $109^{\circ} 35' 56.403''$ BT yang terletak pada simpul batas antara Desa Ampelsari, Desa Grogolpenatus, dan Desa Grogolbeningsari Kecamatan Petanahan.

Bagian Kedua Belas
Penetapan dan Penegasan Batas Desa Jogomertan

Pasal 26

Penetapan dan Penegasan Batas Desa Jogomertan Kecamatan Petanahan sebagaimana dimaksud dalam Pasal 3 huruf l memiliki batas-batas sebagai berikut:

- a. Batas sebelah Utara : Desa Tanjungsari Kecamatan Petanahan
- b. Batas sebelah Timur : Desa Klirong dan Desa Gebangsari Kecamatan Klirong
- c. Batas sebelah Selatan : Desa Jogosimo Kecamatan Klirong
- d. Batas sebelah Barat : Desa Grogolbeningsari Kecamatan Petanahan

Pasal 27

Penetapan dan Penegasan Batas Desa Jogomertan Kecamatan Petanahan sebagaimana dimaksud dalam Pasal 26 sebagai berikut:

- a. Penetapan Batas Desa pada segmen Desa Jogomertan dengan Desa Tanjungsari Kecamatan Petanahan adalah:
 - 1. dimulai dari TK 33.05.04.2012-04.2013-05.2011-000 dengan koordinat $7^{\circ} 43' 52,834''$ LS dan $109^{\circ} 37' 8,658''$ BT yang merupakan simpul batas antara Desa Jogomertan dan Desa Tanjungsari Kecamatan Petanahan dengan Desa Klirong Kecamatan Klirong;
 - 2. dari TK 33.05.04.2012-04.2013-05.2011-000 dilanjutkan mengarah ke barat melewati jalan sampai pada TK 33.05.04.2010-04.2011-001 dengan koordinat $7^{\circ} 43' 47,839''$ LS dan $109^{\circ} 37' 8,974''$ BT yang terletak pada jalan;
 - 3. TK 33.05.04.2010-04.2011-001 dilanjutkan mengarah ke barat mengikuti jalan sampai pada TK 33.05.04.2010-04.2011-002 dengan koordinat $7^{\circ} 43' 47,754''$ LS dan $109^{\circ} 37' 6,089''$ BT yang terletak pada jalan setapak;
 - 4. TK 33.05.04.2010-04.2011-002 dilanjutkan mengarah ke utara mengikuti pematang sawah ke arah utara kurang lebih 68 meter, lalu ke arah barat kurang lebih 306 meter, lalu ke arah selatan kurang lebih 37 meter, lalu ke arah timur kurang lebih 26 meter, lalu ke arah selatan kurang lebih 18 meter sampai pada TK 33.05.04.2010-04.2011-003 dengan koordinat $7^{\circ} 43' 47,528''$ LS dan $109^{\circ} 37' 6,104''$ BT yang terletak pada pematang sawah;

5. TK 33.05.04.2010-04.2011-003 dilanjutkan mengarah ke selatan jalan sampai pada TK 33.05.04.2010-04.2011-004 dengan koordinat $7^{\circ} 43' 47,050''$ LS dan $109^{\circ} 36' 57,057''$ BT yang terletak pada pematang sawah;
6. TK 33.05.04.2010-04.2011-004 dilanjutkan mengarah ke utara jalan sampai pada TK 33.05.04.2010-04.2011-005 dengan koordinat $7^{\circ} 43' 47,165''$ LS dan $109^{\circ} 36' 57,058''$ BT yang terletak pada pematang sawah;
7. TK 33.05.04.2010-04.2011-005 dilanjutkan mengarah ke selatan mengikuti pematang sawah ke arah selatan kurang lebih 76 meter, lalu ke arah timur 85 meter, lalu ke arah selatan 571 meter, lalu ke arah timur kurang lebih 571 meter sampai pada TK 33.05.04.2010-04.2011-006 dengan koordinat $7^{\circ} 44' 7,844''$ LS dan $109^{\circ} 36' 48,724''$ BT yang terletak pada pematang sawah;
8. TK 33.05.04.2010-04.2011-006 dilanjutkan mengarah ke utara mengikuti tepi sisi timur jalan sampai pada TK 33.05.04.2010-04.2011-007 dengan koordinat $7^{\circ} 44' 7,207''$ LS dan $109^{\circ} 36' 48,760''$ BT yang terletak pada pematang sawah;
9. TK 33.05.04.2010-04.2011-007 dilanjutkan mengarah ke barat daya jalan sampai pada TK 33.05.04.2010-04.2011-008 dengan koordinat $7^{\circ} 44' 7,305''$ LS dan $109^{\circ} 36' 48,467''$ BT yang terletak pada pematang sawah;
10. TK 33.05.04.2010-04.2011-008 dilanjutkan mengarah ke barat melewati pemukiman sampai pada TK 33.05.04.2010-04.2011-009 dengan koordinat $7^{\circ} 44' 6,987''$ LS dan $109^{\circ} 36' 46,353''$ BT yang terletak pada pematang sawah;
11. TK 33.05.04.2010-04.2011-009 dilanjutkan mengarah ke timur mengikuti pematang sawah ke arah barat kurang lebih 65 meter, lalu ke arah utara kurang lebih 82 meter, lalu ke arah timur kurang lebih 13 meter sampai pada TK 33.05.04.2010-04.2011-010 dengan koordinat $7^{\circ} 44' 3,951''$ LS dan $109^{\circ} 36' 45,136''$ BT yang terletak pada pematang sawah;
12. TK 33.05.04.2010-04.2011-010 dilanjutkan mengarah ke barat melewati pekarangan sampai pada TK 33.05.04.2010-04.2011-011 dengan koordinat $7^{\circ} 44' 2,647''$ LS dan $109^{\circ} 36' 44,711''$ BT yang terletak pada pematang sawah;

13. TK 33.05.04.2010-04.2011-011 dilanjutkan mengarah ke barat mengikuti pematang sawah ke arah utara kurang lebih 42 meter, lalu ke arah timur kurang lebih 15 meter sampai pada TK 33.05.04.2010-04.2011-012 dengan koordinat $7^{\circ} 44' 1,313''$ LS dan $109^{\circ} 36' 45,394''$ BT yang terletak pada pematang sawah;
 14. TK 33.05.04.2010-04.2011-012 dilanjutkan mengarah ke barat daya melewati pekarangan sampai pada TK 33.05.04.2010-04.2011-013 dengan koordinat $7^{\circ} 43' 58,341''$ LS dan $109^{\circ} 36' 44,744''$ BT yang terletak pada pematang sawah; dan
 15. TK 33.05.04.2010-04.2011-013 dilanjutkan mengarah ke barat melewati pekarangan sampai pada TK 33.05.04.2011-04.2012-04.2013-000 dengan koordinat $7^{\circ} 43' 55,200''$ LS dan $109^{\circ} 36' 37,032''$ BT yang terletak pada simpul batas antara Desa Grogolbeningsari, Desa Jogomertan, dan Desa Tanjungsari Kecamatan Petanahan.
- b. Penetapan Batas Desa pada segmen Desa Jogomertan Kecamatan Petanahan dengan Desa Klirong Kecamatan Klirong adalah:
1. dimulai dari TK 33.05.04.2012-04.2013-05.2011-000 dengan koordinat $7^{\circ} 43' 52,834''$ LS dan $109^{\circ} 37' 8,658''$ BT yang merupakan simpul batas antara Desa Jogomertan dan Desa Tanjungsari Kecamatan Petanahan dengan Desa Klirong Kecamatan Klirong;
 2. dari TK 33.05.04.2012-04.2013-05.2011-000 dilanjutkan mengarah ke selatan mengikuti pematang sawah ke arah selatan kurang lebih 884 meter sampai pada TK 33.05.04.2012-05.2011-001 dengan koordinat $7^{\circ} 44' 20,887''$ LS dan $109^{\circ} 37' 2,099''$ BT yang terletak pada jalan;
 3. TK 33.05.04.2012-05.2011-001 dilanjutkan mengarah ke barat mengikuti tepi sisi utara jalan sampai pada TK 33.05.04.2012-05.2011-002 dengan koordinat $7^{\circ} 44' 20,807''$ LS dan $109^{\circ} 37' 1,343''$ BT yang terletak pada jalan;
 4. TK 33.05.04.2012-05.2011-002 dilanjutkan mengarah ke selatan jalan sampai pada TK 33.05.04.2012-05.2011-003 dengan koordinat $7^{\circ} 44' 21,074''$ LS dan $109^{\circ} 37' 1,255''$ BT yang terletak pada jalan;
 5. TK 33.05.04.2012-05.2011-003 dilanjutkan mengarah ke selatan mengikuti as jalan sampai pada TK 33.05.04.2012-05.2011-004 dengan koordinat $7^{\circ} 44' 29,888''$ LS dan $109^{\circ} 36' 58,140''$ BT yang terletak pada jalan;

6. TK 33.05.04.2012-05.2011-004 dilanjutkan mengarah ke barat melewati makam sampai pada TK 33.05.04.2012-05.2011-005 dengan koordinat $7^{\circ} 44' 31,175''$ LS dan $109^{\circ} 36' 58,013''$ BT yang terletak pada jalan; dan
 7. TK 33.05.04.2012-05.2011-005 dilanjutkan mengarah ke tenggara melewati pekarangan sampai pada TK 33.05.04.2012-05.2005-05.2011-000 dengan koordinat $7^{\circ} 44' 29,813''$ LS dan $109^{\circ} 36' 59,723''$ BT yang terletak pada simpul batas antara Desa Jogomertan Kecamatan Petanahan dengan Desa Gebangsari dan Desa Klirong Kecamatan Klirong.
- c. Penetapan Batas Desa pada segmen Desa Jogomertan Kecamatan Petanahan dengan Desa Gebangsari Kecamatan Klirong adalah:
1. dimulai dari TK 33.05.04.2012-05.2005-05.2011-000 dengan koordinat $7^{\circ} 44' 29,813''$ LS dan $109^{\circ} 36' 59,723''$ BT yang merupakan simpul batas antara Desa Jogomertan Kecamatan Petanahan dengan Desa Gebangsari dan Desa Klirong Kecamatan Klirong;
 2. dari TK 33.05.04.2012-05.2005-05.2011-000 dilanjutkan mengarah ke selatan melewati pekarangan sampai pada TK 33.05.04.2010-04.2011-001 dengan koordinat $7^{\circ} 44' 31,601''$ LS dan $109^{\circ} 36' 59,191''$ BT yang terletak pada jalan setapak;
 3. TK 33.05.04.2010-04.2011-001 dilanjutkan mengarah ke timur mengikuti jalan setapak sampai pada TK 33.05.04.2010-04.2011-002 dengan koordinat $7^{\circ} 44' 31,714''$ LS dan $109^{\circ} 36' 59,677''$ BT yang terletak pada jalan setapak;
 4. TK 33.05.04.2010-04.2011-002 dilanjutkan mengarah ke selatan mengikuti pematang sawah ke arah selatan kurang lebih 267 meter, lalu ke arah barat kurang lebih 26 meter, lalu ke arah selatan kurang lebih 39 meter sampai pada TK 33.05.04.2010-04.2011-003 dengan koordinat $7^{\circ} 44' 40,954''$ LS dan $109^{\circ} 36' 55,834''$ BT yang terletak pada pematang sawah;
 5. TK 33.05.04.2010-04.2011-003 dilanjutkan mengarah ke barat mengikuti as jalan sampai pada TK 33.05.04.2010-04.2011-004 dengan koordinat $7^{\circ} 44' 40,827''$ LS dan $109^{\circ} 36' 55,339''$ BT yang terletak pada pematang sawah;

6. TK 33.05.04.2010-04.2011-004 dilanjutkan mengarah ke timur mengikuti tepi sisi utara jalan sampai pada TK 33.05.04.2010-04.2011-005 dengan koordinat $7^{\circ} 44' 46,263''$ LS dan $109^{\circ} 36' 50,841''$ BT yang terletak pada pematang sawah;
 7. TK 33.05.04.2010-04.2011-005 dilanjutkan mengarah ke selatan jalan sampai pada TK 33.05.04.2010-04.2011-006 dengan koordinat $7^{\circ} 44' 54,266''$ LS dan $109^{\circ} 36' 50,078''$ BT yang terletak pada jalan;
 8. TK 33.05.04.2010-04.2011-006 dilanjutkan mengarah ke selatan mengikuti pematang sawah ke arah selatan kurang lebih 153 meter, lalu ke arah barat kurang lebih 50 meter, lalu ke arah selatan kurang lebih 27 meter sampai pada TK 33.05.04.2010-04.2011-007 dengan koordinat $7^{\circ} 44' 54,875''$ LS dan $109^{\circ} 36' 52,688''$ BT yang terletak pada jalan;
 9. TK 33.05.04.2010-04.2011-007 dilanjutkan mengarah ke selatan melewati pekarangan sampai pada TK 33.05.04.2010-04.2011-008 dengan koordinat $7^{\circ} 44' 55,220''$ LS dan $109^{\circ} 36' 52,654''$ BT yang terletak pada jalan;
 10. TK 33.05.04.2010-04.2011-008 dilanjutkan mengarah ke selatan mengikuti pematang sawah ke arah selatan kurang lebih 36 meter, lalu ke arah timur kurang lebih 86 meter, lalu ke arah selatan kurang lebih 54 meter, lalu ke arah barat kurang lebih 62 meter, lalu ke arah selatan kurang lebih 156 meter sampai pada TK 33.05.04.2010-04.2011-009 dengan koordinat $7^{\circ} 45' 0,846''$ LS dan $109^{\circ} 36' 50,565''$ BT yang terletak pada jalan; dan
 11. TK 33.05.04.2010-04.2011-009 dilanjutkan mengarah ke selatan melewati pekarangan sampai pada TK 33.05.04.2012-05.2001-05.2005-000 dengan koordinat $7^{\circ} 45' 17,707''$ LS dan $109^{\circ} 36' 45,221''$ BT yang terletak pada simpul batas antara Desa Jogomertan Kecamatan Petanahan dengan Desa Jogosimo dan Desa Gebangsari Kecamatan Klirong.
- d. Penetapan Batas Desa pada segmen Desa Jogomertan Kecamatan Petanahan dengan Desa Jogosimo Kecamatan Klirong adalah:
1. dimulai dari TK 33.05.04.2012-05.2001-05.2005-000 dengan koordinat $7^{\circ} 45' 17,707''$ LS dan $109^{\circ} 36' 45,221''$ BT yang merupakan simpul batas antara Desa Jogomertan Kecamatan Petanahan dengan Desa Jogosimo dan Desa Gebangsari Kecamatan Klirong;

2. dari TK 33.05.04.2012-05.2001-05.2005-000 dilanjutkan mengarah ke barat mengikuti as jalan sampai pada TK 33.05.04.2012-05.2001-001 dengan koordinat $7^{\circ} 45' 15,635''$ LS dan $109^{\circ} 36' 39,010''$ BT yang terletak pada jalan;
 3. TK 33.05.04.2012-05.2001-001 dilanjutkan mengarah ke utara melewati pemukiman sampai pada TK 33.05.04.2012-05.2001-002 dengan koordinat $7^{\circ} 45' 11,434''$ LS dan $109^{\circ} 36' 38,802''$ BT yang terletak pada jalan;
 4. TK 33.05.04.2012-05.2001-002 dilanjutkan mengarah ke barat mengikuti as jalan sampai pada TK 33.05.04.2012-05.2001-003 dengan koordinat $7^{\circ} 45' 7,895''$ LS dan $109^{\circ} 36' 16,615''$ BT yang terletak pada jalan;
 5. TK 33.05.04.2012-05.2001-003 dilanjutkan mengarah ke utara mengikuti pematang sawah sampai pada TK 33.05.04.2012-05.2001-004 dengan koordinat $7^{\circ} 45' 6,851''$ LS dan $109^{\circ} 36' 16,830''$ BT yang terletak pada jalan; dan
 6. TK 33.05.04.2012-05.2001-004 dilanjutkan mengarah ke barat laut mengikuti pematang sawah ke arah barat laut kurang lebih 137 meter sampai pada TK 33.05.04.2011-04.2012-05.2001-000 dengan koordinat $7^{\circ} 45' 4,596''$ LS dan $109^{\circ} 36' 12,942''$ BT yang terletak pada simpul batas antara Desa Grogolbeningsari dan Desa Jogomertan Kecamatan Petanahan dengan Desa Jogosimo Kecamatan Klirong.
- e. Penetapan Batas Desa pada segmen Desa Jogomertan dengan Desa Grogolbeningsari Kecamatan Petanahan adalah:
1. dimulai dari TK 33.05.04.2011-04.2012-04.2013-000 dengan koordinat $7^{\circ} 43' 55,200''$ LS dan $109^{\circ} 36' 37,032''$ BT yang merupakan simpul batas antara Desa Grogolbeningsari, Desa Jogomertan, dan Desa Tanjungsari Kecamatan Petanahan;
 2. dari TK 33.05.04.2011-04.2012-04.2013-000 dilanjutkan mengarah ke barat daya melewati kebun sampai pada TK 33.05.04.2011-04.2012-001 dengan koordinat $7^{\circ} 43' 55,200''$ LS dan $109^{\circ} 36' 37,032''$ BT yang terletak pada pemukiman;
 3. TK 33.05.04.2011-04.2012-001 dilanjutkan mengarah ke barat daya mengikuti pematang sawah sampai pada TK 33.05.04.2011-04.2012-002 dengan koordinat $7^{\circ} 43' 55,200''$ LS dan $109^{\circ} 36' 37,032''$ BT yang terletak pada saluran air;

4. TK 33.05.04.2011-04.2012-002 dilanjutkan mengarah ke barat mengikuti tepi sisi utara saluran air sampai pada TK 33.05.04.2011-04.2012-003 dengan koordinat $7^{\circ} 43' 56,907''$ LS dan $109^{\circ} 36' 36,736''$ BT yang terletak pada saluran air;
5. TK 33.05.04.2011-04.2012-003 dilanjutkan mengarah ke selatan melewati saluran air sampai pada TK 33.05.04.2011-04.2012-004 dengan koordinat $7^{\circ} 44' 15,734''$ LS dan $109^{\circ} 36' 32,106''$ BT yang terletak pada saluran air;
6. TK 33.05.04.2011-04.2012-004 dilanjutkan mengarah ke selatan melewati jalan sampai pada TK 33.05.04.2011-04.2012-005 dengan koordinat $7^{\circ} 44' 15,656''$ LS dan $109^{\circ} 36' 31,190''$ BT yang terletak pada makam;
7. TK 33.05.04.2011-04.2012-005 dilanjutkan mengarah ke barat daya melewati makam sampai pada TK 33.05.04.2011-04.2012-006 dengan koordinat $7^{\circ} 44' 15,938''$ LS dan $109^{\circ} 36' 31,151''$ BT yang terletak pada pematang sawah;
8. TK 33.05.04.2011-04.2012-006 dilanjutkan mengarah ke barat daya mengikuti pematang sawah kurang lebih 85 meter, lalu ke arah timur kurang lebih 27 meter sampai pada TK 33.05.04.2011-04.2012-007 dengan koordinat $7^{\circ} 44' 16,143''$ LS dan $109^{\circ} 36' 31,122''$ BT yang terletak pada pematang sawah;
9. TK 33.05.04.2011-04.2012-007 dilanjutkan mengarah ke selatan melewati kebun sampai pada TK 33.05.04.2011-04.2012-008 dengan koordinat $7^{\circ} 44' 18,657''$ LS dan $109^{\circ} 36' 30,654''$ BT yang terletak pada kebun;
10. TK 33.05.04.2011-04.2012-008 dilanjutkan mengarah ke barat daya mengikuti jalan sampai pada TK 33.05.04.2011-04.2012-009 dengan koordinat $7^{\circ} 44' 21,503''$ LS dan $109^{\circ} 36' 31,063''$ BT yang terletak pada jalan;
11. TK 33.05.04.2011-04.2012-009 dilanjutkan mengarah ke barat daya melewati pemukiman sampai pada TK 33.05.04.2011-04.2012-010 dengan koordinat $7^{\circ} 44' 23,166''$ LS dan $109^{\circ} 36' 30,786''$ BT yang terletak pada pemukiman;
12. TK 33.05.04.2011-04.2012-010 dilanjutkan mengarah ke barat daya melewati pemukiman sampai pada TK 33.05.04.2011-04.2012-011 dengan koordinat $7^{\circ} 44' 24,096''$ LS dan $109^{\circ} 36' 30,480''$ BT yang terletak pada jalan;

13. TK 33.05.04.2011-04.2012-011 dilanjutkan mengarah ke barat daya melewati pemukiman sampai pada TK 33.05.04.2011-04.2012-012 dengan koordinat $7^{\circ} 44' 24,594''$ LS dan $109^{\circ} 36' 30,324''$ BT yang terletak pada sungai;
14. TK 33.05.04.2011-04.2012-012 dilanjutkan mengarah ke timur mengikuti tepi sisi utara sungai sampai pada TK 33.05.04.2011-04.2012-013 dengan koordinat $7^{\circ} 44' 29,748''$ LS dan $109^{\circ} 36' 21,690''$ BT yang terletak pada sungai;
15. TK 33.05.04.2011-04.2012-013 dilanjutkan mengarah ke barat daya melewati makam sampai pada TK 33.05.04.2011-04.2012-014 dengan koordinat $7^{\circ} 44' 32,496''$ LS dan $109^{\circ} 36' 20,442''$ BT yang terletak pada makam;
16. TK 33.05.04.2011-04.2012-014 dilanjutkan mengarah ke barat melewati makam sampai pada TK 33.05.04.2011-04.2012-015 dengan koordinat $7^{\circ} 44' 32,514''$ LS dan $109^{\circ} 36' 25,374''$ BT yang terletak pada makam;
17. TK 33.05.04.2011-04.2012-015 dilanjutkan mengarah ke barat daya melewati makam sampai pada TK 33.05.04.2011-04.2012-016 dengan koordinat $7^{\circ} 44' 33,786''$ LS dan $109^{\circ} 36' 25,080''$ BT yang terletak pada jalan;
18. TK 33.05.04.2011-04.2012-016 dilanjutkan mengarah ke selatan melewati jalan sampai pada TK 33.05.04.2011-04.2012-017 dengan koordinat $7^{\circ} 44' 33,768''$ LS dan $109^{\circ} 36' 24,834''$ BT yang terletak pada jalan;
19. TK 33.05.04.2011-04.2012-017 dilanjutkan mengarah ke barat daya mengikuti tepi sisi selatan jalan sampai pada TK 33.05.04.2011-04.2012-018 dengan koordinat $7^{\circ} 44' 35,393''$ LS dan $109^{\circ} 36' 24,327''$ BT yang terletak pada pemukiman;
20. TK 33.05.04.2011-04.2012-018 dilanjutkan mengarah ke barat daya mengikuti pematang sawah sampai pada TK 33.05.04.2011-04.2012-019 dengan koordinat $7^{\circ} 44' 35,736''$ LS dan $109^{\circ} 36' 24,290''$ BT yang terletak pada kebun;
21. TK 33.05.04.2011-04.2012-019 dilanjutkan mengarah ke barat daya melewati kebun sampai pada TK 33.05.04.2011-04.2012-020 dengan koordinat $7^{\circ} 44' 35,807''$ LS dan $109^{\circ} 36' 24,090''$ BT yang terletak pada jalan;

22. TK 33.05.04.2011-04.2012-020 dilanjutkan mengarah ke barat daya mengikuti tepi sisi barat jalan sampai pada TK 33.05.04.2011-04.2012-021 dengan koordinat 7° 44' 40,964" LS dan 109° 36' 23,090" BT yang terletak pada pemukiman;
23. TK 33.05.04.2011-04.2012-021 dilanjutkan mengarah ke barat daya melewati pemukiman sampai pada TK 33.05.04.2011-04.2012-022 dengan koordinat 7° 44' 42,216" LS dan 109° 36' 22,734" BT yang terletak pada Sungai Kating;
24. TK 33.05.04.2011-04.2012-022 dilanjutkan mengarah ke barat daya menyusuri as Sungai Kating sampai pada TK 33.05.04.2011-04.2012-023 dengan koordinat 7° 44' 43,302" LS dan 109° 36' 22,512" BT yang terletak pada jembatan;
25. TK 33.05.04.2011-04.2012-023 dilanjutkan mengarah ke barat daya menyusuri as Sungai Kating sampai pada TK 33.05.04.2011-04.2012-024 dengan koordinat 7° 44' 49,164" LS dan 109° 36' 21,138" BT yang terletak pada jembatan;
26. TK 33.05.04.2011-04.2012-024 dilanjutkan mengarah ke barat menyusuri as Sungai Kating sampai pada TK 33.05.04.2011-04.2012-025 dengan koordinat 7° 44' 58,344" LS dan 109° 36' 19,446" BT yang terletak pada pemukiman;
27. TK 33.05.04.2011-04.2012-025 dilanjutkan mengarah ke barat melewati pemukiman sampai pada TK 33.05.04.2011-04.2012-026 dengan koordinat 7° 45' 2,157" LS dan 109° 36' 17,778" BT yang terletak pada pemukiman; dan
28. TK 33.05.04.2011-04.2012-026 dilanjutkan mengarah ke selatan menyusuri as saluran air sampai pada TK 33.05.04.2011-04.2012-05.2001-000 dengan koordinat 7° 45' 3,726" LS dan 109° 36' 14,118" BT yang terletak pada simpul batas antara Desa Grogolbeningsari dan Desa Jogomertan Kecamatan Petanahan dengan Desa Jogosimo Kecamatan Klirong.

Bagian Ketiga Belas

Penetapan dan Penegasan Batas Desa Tanjungsari

Pasal 28

Penetapan dan Penegasan Batas Desa Tanjungsari Kecamatan Petanahan sebagaimana dimaksud dalam Pasal 3 huruf m memiliki batas-batas sebagai berikut:

- a. Batas sebelah Utara : Desa Sidomulyo Kecamatan Petanahan dan Desa Gadungrejo Kecamatan Klirong
- b. Batas sebelah Timur : Desa Sitirejo, Desa Kaliwungu, dan Desa Klirong Kecamatan Klirong
- c. Batas sebelah Selatan : Desa Jogomertan Kecamatan Petanahan
- d. Batas sebelah Barat : Desa Grogolbeningsari, Desa Grujugan dan Desa Sidomulyo Kecamatan Petanahan

Pasal 29

Penetapan dan Penegasan Batas Desa Tanjungsari Kecamatan Petanahan sebagaimana dimaksud dalam Pasal 28 sebagai berikut:

- a. Penetapan Batas Desa pada segmen Desa Tanjungsari dengan Desa Sidomulyo Kecamatan Petanahan adalah:
 - 1. dimulai dari TK 33.05.04.2013-04.2014-05.2019-000 dengan koordinat $7^{\circ} 43' 6,789''$ LS dan $109^{\circ} 37' 22,087''$ BT yang merupakan simpul batas antara Desa Tanjungsari dan Desa Sidomulyo Kecamatan Petanahan dengan Desa Gadungrejo Kecamatan Klirong;
 - 2. dari TK 33.05.04.2013-04.2014-05.2019-000 dilanjutkan mengarah ke barat mengikuti batas sawah dan pekarangan sampai pada TK 33.05.04.2013-04.2014-001 dengan koordinat $7^{\circ} 43' 6,910''$ LS dan $109^{\circ} 37' 17,234''$ BT yang terletak pada batas sawah dan pekarangan;
 - 3. TK 33.05.04.2013-04.2014-001 dilanjutkan mengarah ke barat mengikuti pematang sawah kurang lebih 130 meter, lalu ke arah utara kurang lebih 21 meter, lalu ke arah barat kurang lebih 36 meter, lalu ke arah utara kurang lebih 20 meter sampai pada TK 33.05.04.2013-04.2014-002 dengan koordinat $7^{\circ} 43' 5,075''$ LS dan $109^{\circ} 37' 12,088''$ BT yang terletak pada sawah;
 - 4. TK 33.05.04.2013-04.2014-002 dilanjutkan mengarah ke timur laut mengikuti pematang sawah kurang lebih 4 meter, lalu ke arah utara kurang lebih 12 meter, lalu ke arah timur kurang lebih 7 meter sampai pada TK 33.05.04.2013-04.2014-003 dengan koordinat $7^{\circ} 43' 4,742''$ LS dan $109^{\circ} 37' 12,542''$ BT yang terletak pada sawah;
 - 5. TK 33.05.04.2013-04.2014-003 dilanjutkan mengarah ke utara mengikuti pematang sawah kurang lebih 25 meter, lalu ke arah barat kurang lebih 6 meter, lalu ke arah barat laut kurang lebih 98 meter sampai pada TK 33.05.04.2013-04.2014-004 dengan koordinat $7^{\circ} 43' 0,740''$ LS dan $109^{\circ} 37' 12,331''$ BT yang terletak pada batas sawah dan pekarangan;

6. TK 33.05.04.2013-04.2014-004 dilanjutkan mengarah ke barat laut mengikuti batas sawah dan pekarangan sampai pada TK 33.05.04.2013-04.2014-005 dengan koordinat $7^{\circ} 43' 0,204''$ LS dan $109^{\circ} 37' 8,650''$ BT yang terletak pada permukiman;
7. TK 33.05.04.2013-04.2014-005 dilanjutkan mengarah ke utara mengikuti permukiman kurang lebih 33 meter, lalu ke arah barat kurang lebih 35 meter sampai pada TK 33.05.04.2013-04.2014-006 dengan koordinat $7^{\circ} 42' 58,967''$ LS dan $109^{\circ} 37' 7,558''$ BT yang terletak pada jalan;
8. TK 33.05.04.2013-04.2014-006 dilanjutkan mengarah ke timur laut menyusuri sisi timur jalan sampai pada TK 33.05.04.2013-04.2014-007 dengan koordinat $7^{\circ} 42' 56,470''$ LS dan $109^{\circ} 37' 8,199''$ BT yang terletak pada jalan;
9. TK 33.05.04.2013-04.2014-007 dilanjutkan mengarah ke barat mengikuti pekarangan sampai pada TK 33.05.04.2013-04.2014-008 dengan koordinat $7^{\circ} 42' 56,316''$ LS dan $109^{\circ} 37' 7,258''$ BT yang terletak pada pekarangan;
10. TK 33.05.04.2013-04.2014-008 dilanjutkan mengarah ke utara mengikuti pekarangan sampai pada TK 33.05.04.2013-04.2014-009 dengan koordinat $7^{\circ} 42' 53,503''$ LS dan $109^{\circ} 37' 7,509''$ BT yang terletak pada pekarangan;
11. TK 33.05.04.2013-04.2014-009 dilanjutkan mengarah ke timur mengikuti permukiman sampai pada TK 33.05.04.2013-04.2014-010 dengan koordinat $7^{\circ} 42' 53,471''$ LS dan $109^{\circ} 37' 9,148''$ BT yang terletak pada permukiman;
12. TK 33.05.04.2013-04.2014-010 dilanjutkan mengarah ke utara menyusuri as jalan sampai pada TK 33.05.04.2013-04.2014-011 dengan koordinat $7^{\circ} 42' 48,828''$ LS dan $109^{\circ} 37' 9,424''$ BT yang terletak pada jalan;
13. TK 33.05.04.2013-04.2014-011 dilanjutkan mengarah ke barat laut mengikuti batas sawah dan pekarangan sampai pada TK 33.05.04.2013-04.2014-012 dengan koordinat $7^{\circ} 42' 48,434''$ LS dan $109^{\circ} 37' 8,247''$ BT yang terletak pada batas sawah dan pekarangan;
14. TK 33.05.04.2013-04.2014-012 dilanjutkan mengarah ke timur laut mengikuti pematang sawah sampai pada TK 33.05.04.2013-04.2014-013 dengan koordinat $7^{\circ} 42' 46,492''$ LS dan $109^{\circ} 37' 8,660''$ BT yang terletak pada jalan;

15. TK 33.05.04.2013-04.2014-013 dilanjutkan mengarah ke timur laut melewati jalan sampai pada TK 33.05.04.2013-04.2014-014 dengan koordinat $7^{\circ} 42' 46,194''$ LS dan $109^{\circ} 37' 8,791''$ BT yang terletak pada jalan;
16. TK 33.05.04.2013-04.2014-014 dilanjutkan mengarah ke timur laut mengikuti pematang sawah kurang lebih 171 meter, lalu ke arah barat laut kurang lebih 111 meter sampai pada TK 33.05.04.2013-04.2014-015 dengan koordinat $7^{\circ} 42' 39,801''$ LS dan $109^{\circ} 37' 6,532''$ BT yang terletak pada sawah;
17. TK 33.05.04.2013-04.2014-015 dilanjutkan mengarah ke barat daya mengikuti pematang sawah kurang lebih 64 meter, lalu ke arah barat laut kurang lebih 63 meter, lalu ke arah barat daya kurang lebih 143 meter sampai pada TK 33.05.04.2013-04.2014-016 dengan koordinat $7^{\circ} 42' 45,686''$ LS dan $109^{\circ} 37' 2,368''$ BT yang terletak pada jalan;
18. TK 33.05.04.2013-04.2014-016 dilanjutkan mengarah ke barat daya melewati jalan sampai pada TK 33.05.04.2013-04.2014-017 dengan koordinat $7^{\circ} 42' 46,027''$ LS dan $109^{\circ} 37' 2,319''$ BT yang terletak pada jalan;
19. TK 33.05.04.2013-04.2014-017 dilanjutkan mengarah ke selatan mengikuti pematang sawah kurang lebih 92 meter, lalu ke arah timur kurang lebih 4 meter, lalu ke arah tenggara kurang lebih 58 meter sampai pada TK 33.05.04.2013-04.2014-018 dengan koordinat $7^{\circ} 42' 50,706''$ LS dan $109^{\circ} 37' 2,458''$ BT yang terletak pada sawah;
20. TK 33.05.04.2013-04.2014-018 dilanjutkan mengarah ke barat daya mengikuti pematang sawah kurang lebih 155 meter, lalu ke arah barat kurang lebih 42 meter, lalu ke arah tenggara kurang lebih 53 meter, lalu ke arah barat kurang lebih 21 meter sampai pada TK 33.05.04.2013-04.2014-019 dengan koordinat $7^{\circ} 42' 56,828''$ LS dan $109^{\circ} 36' 58,605''$ BT yang terletak pada sawah;
21. TK 33.05.04.2013-04.2014-019 dilanjutkan mengarah ke barat daya mengikuti pematang sawah sampai pada TK 33.05.04.2013-04.2014-020 dengan koordinat $7^{\circ} 43' 0,338''$ LS dan $109^{\circ} 36' 57,412''$ BT yang terletak pada jalan;
22. TK 33.05.04.2013-04.2014-020 dilanjutkan mengarah ke barat daya melewati jalan sampai pada TK 33.05.04.2013-04.2014-021 dengan koordinat $7^{\circ} 43' 0,773''$ LS dan $109^{\circ} 36' 57,071''$ BT yang terletak pada jalan;

23. TK 33.05.04.2013-04.2014-021 dilanjutkan mengarah ke barat daya mengikuti pematang sawah sampai pada TK 33.05.04.2013-04.2014-022 dengan koordinat $7^{\circ} 43' 2,526''$ LS dan $109^{\circ} 36' 56,048''$ BT yang terletak pada kuburan;
24. TK 33.05.04.2013-04.2014-022 dilanjutkan mengarah ke barat melewati kuburan sampai pada TK 33.05.04.2013-04.2014-023 dengan koordinat $7^{\circ} 43' 2,383''$ LS dan $109^{\circ} 36' 54,693''$ BT yang terletak pada jalan;
25. TK 33.05.04.2013-04.2014-023 dilanjutkan mengarah ke barat daya menyusuri sisi timur jalan sampai pada TK 33.05.04.2013-04.2014-024 dengan koordinat $7^{\circ} 43' 3,334''$ LS dan $109^{\circ} 36' 54,477''$ BT yang terletak pada jalan;
26. TK 33.05.04.2013-04.2014-024 dilanjutkan mengarah ke barat daya mengikuti permukiman sampai pada TK 33.05.04.2013-04.2014-025 dengan koordinat $7^{\circ} 43' 4,206''$ LS dan $109^{\circ} 36' 53,524''$ BT yang terletak pada jalan;
27. TK 33.05.04.2013-04.2014-025 dilanjutkan mengarah ke barat menyusuri sisi selatan jalan sampai pada TK 33.05.04.2013-04.2014-026 dengan koordinat $7^{\circ} 43' 3,937''$ LS dan $109^{\circ} 36' 51,632''$ BT yang terletak pada jalan;
28. TK 33.05.04.2013-04.2014-026 dilanjutkan mengarah ke barat daya mengikuti batas sawah dan pekarangan sampai pada TK 33.05.04.2013-04.2014-027 dengan koordinat $7^{\circ} 43' 4,917''$ LS dan $109^{\circ} 36' 51,105''$ BT yang terletak pada batas sawah dan pekarangan;
29. TK 33.05.04.2013-04.2014-027 dilanjutkan mengarah ke barat daya mengikuti pematang sawah kurang lebih 80 meter, lalu ke arah barat kurang lebih 7 meter sampai pada TK 33.05.04.2013-04.2014-028 dengan koordinat $7^{\circ} 43' 7,450''$ LS dan $109^{\circ} 36' 50,364''$ BT yang terletak pada saluran irigasi;
30. TK 33.05.04.2013-04.2014-028 dilanjutkan mengarah ke tenggara menyusuri sisi timur saluran irigasi sampai pada TK 33.05.04.2013-04.2014-029 dengan koordinat $7^{\circ} 43' 8,583''$ LS dan $109^{\circ} 36' 50,911''$ BT yang terletak pada saluran irigasi;
31. TK 33.05.04.2013-04.2014-029 dilanjutkan mengarah ke barat melewati jalan sawah sampai pada TK 33.05.04.2013-04.2014-030 dengan koordinat $7^{\circ} 43' 8,776''$ LS dan $109^{\circ} 36' 50,065''$ BT yang terletak pada jalan sawah; dan

32. TK 33.05.04.2013-04.2014-030 dilanjutkan mengarah ke barat mengikuti pematang sawah sampai pada TK 33.05.04.2013-04.2014-04.2015-000 dengan koordinat $7^{\circ} 43' 8,684''$ LS dan $109^{\circ} 36' 47,572''$ BT yang terletak pada simpul batas antara Desa Tanjungsari, Desa Sidomulyo, dan Desa Grujugan Kecamatan Petanahan.
- b. Penetapan Batas Desa pada segmen Desa Tanjungsari Kecamatan Petanahan dengan Desa Gadungrejo Kecamatan Klirong adalah:
1. dimulai dari TK 33.05.04.2013-05.2018-05.2019-000 dengan koordinat $7^{\circ} 43' 6,776''$ LS dan $109^{\circ} 37' 28,540''$ BT yang merupakan simpul batas antara Desa Tanjungsari Kecamatan Petanahan dengan Desa Sitirejo dan Desa Gadungrejo Kecamatan Klirong;
 2. dari TK 33.05.04.2013-05.2018-05.2019-000 dilanjutkan mengarah ke barat mengikuti pematang sawah sampai pada TK 33.05.04.2013-05.2019-001 dengan koordinat $7^{\circ} 43' 6,563''$ LS dan $109^{\circ} 37' 26,159''$ BT yang terletak pada batas sawah dan pekarangan;
 3. TK 33.05.04.2013-05.2019-001 dilanjutkan mengarah ke selatan mengikuti batas sawah dan pekarangan sampai pada TK 33.05.04.2013-05.2019-002 dengan koordinat $7^{\circ} 43' 7,070''$ LS dan $109^{\circ} 37' 26,154''$ BT yang terletak pada sawah; dan
 4. TK 33.05.04.2013-05.2019-002 dilanjutkan mengarah ke barat mengikuti permukiman sampai pada TK 33.05.04.2013-04.2014-05.2019-000 dengan koordinat $7^{\circ} 43' 6,789''$ LS dan $109^{\circ} 37' 22,087''$ BT yang terletak pada simpul batas antara Desa Tanjungsari dan Desa Sidomulyo Kecamatan Petanahan dengan Desa Gadungrejo Kecamatan Klirong.
- c. Penetapan Batas Desa pada segmen Desa Tanjungsari Kecamatan Petanahan dengan Desa Sitirejo Kecamatan Klirong adalah:
1. dimulai dari TK 33.05.04.2013-05.2012-05.2018-000 dengan koordinat $7^{\circ} 43' 18,014''$ LS dan $109^{\circ} 37' 29,286''$ BT yang merupakan simpul batas antara Desa Tanjungsari Kecamatan Petanahan dengan Desa Kaliwungu dan Desa Sitirejo Kecamatan Klirong;
 2. dari TK 33.05.04.2013-05.2012-05.2018-000 dilanjutkan mengarah ke barat mengikuti pematang sawah sampai pada TK 33.05.04.2013-05.2018-001 dengan koordinat $7^{\circ} 43' 17,898''$ LS dan $109^{\circ} 37' 28,600''$ BT yang terletak pada pematang sawah;

3. TK 33.05.04.2013-05.2018-001 dilanjutkan mengarah ke utara mengikuti pematang sawah sampai pada TK 33.05.04.2013-05.2018-002 dengan koordinat 7° 43' 16,542" LS dan 109° 37' 28,671" BT yang terletak pada pematang sawah;
 4. TK 33.05.04.2013-05.2018-002 dilanjutkan mengarah ke barat mengikuti pematang sawah sampai pada TK 33.05.04.2013-05.2018-003 dengan koordinat 7° 43' 16,483" LS dan 109° 37' 28,022" BT yang terletak pada batas antara sawah dan pekarangan;
 5. TK 33.05.04.2013-05.2018-003 dilanjutkan mengarah ke barat mengikuti batas antara sawah dan pekarangan sampai pada TK 33.05.04.2013-05.2018-004 dengan koordinat 7° 43' 16,446" LS dan 109° 37' 27,659" BT yang terletak pada batas antara sawah dan pekarangan;
 6. TK 33.05.04.2013-05.2018-004 dilanjutkan mengarah ke utara mengikuti batas antara sawah dan pekarangan sampai pada TK 33.05.04.2013-05.2018-005 dengan koordinat 7° 43' 13,770" LS dan 109° 37' 27,737" BT yang terletak pada batas antara sawah dan pekarangan; dan
 7. TK 33.05.04.2013-05.2018-005 dilanjutkan mengarah ke utara mengikuti pematang sawah sampai pada TK 33.05.04.2013-05.2018-05.2019-000 dengan koordinat 7° 43' 6,776" LS dan 109° 37' 28,540" BT yang terletak pada simpul batas antara Desa Tanjungsari Kecamatan Petanahan dengan Desa Sitirejo dan Desa Gadungrejo Kecamatan Klirong.
- d. Penetapan Batas Desa pada segmen Desa Tanjungsari Kecamatan Petanahan dengan Desa Kaliwungu Kecamatan Klirong adalah:
1. dimulai dari TK 33.05.04.2013-05.2011-05.2012-000 dengan koordinat 7° 43' 41,491" LS dan 109° 37' 20,575" BT yang merupakan simpul batas antara Desa Tanjungsari Kecamatan Petanahan dengan Desa Klirong dan Desa Kaliwungu Kecamatan Klirong;
 2. dari TK 33.05.04.2013-05.2011-05.2012-000 dilanjutkan mengarah ke timur laut mengikuti pematang sawah kurang lebih 50 meter, lalu ke arah timur kurang lebih 49 meter, lalu ke arah timur laut kurang lebih 53 meter, lalu ke arah timur kurang lebih 95 meter sampai pada TK 33.05.04.2013-05.2012-001 dengan koordinat 7° 43' 39,002" LS dan 109° 37' 26,572" BT yang terletak pada sawah;

3. TK 33.05.04.2013-05.2012-001 dilanjutkan mengarah ke utara mengikuti pematang sawah kurang lebih 245 meter, lalu ke arah barat kurang lebih 37 meter sampai pada TK 33.05.04.2013-05.2012-002 dengan koordinat $7^{\circ} 43' 31,097''$ LS dan $109^{\circ} 37' 26,641''$ BT yang terletak pada batas sawah dan pekarangan;
4. TK 33.05.04.2013-05.2012-002 dilanjutkan mengarah ke barat mengikuti batas sawah dan pekarangan sampai pada TK 33.05.04.2013-05.2012-003 dengan koordinat $7^{\circ} 43' 30,986''$ LS dan $109^{\circ} 37' 23,926''$ BT yang terletak pada pekarangan;
5. TK 33.05.04.2013-05.2012-003 dilanjutkan mengarah ke timur laut mengikuti pekarangan sampai pada TK 33.05.04.2013-05.2012-004 dengan koordinat $7^{\circ} 43' 28,947''$ LS dan $109^{\circ} 37' 24,357''$ BT yang terletak pada pekarangan;
6. TK 33.05.04.2013-05.2012-004 dilanjutkan mengarah ke tenggara menyusuri saluran air sampai pada TK 33.05.04.2013-05.2012-005 dengan koordinat $7^{\circ} 43' 24,793''$ LS dan $109^{\circ} 37' 26,286''$ BT yang terletak pada saluran air;
7. TK 33.05.04.2013-05.2012-005 dilanjutkan mengarah ke timur melewati permukiman sampai pada TK 33.05.04.2013-05.2012-006 dengan koordinat $7^{\circ} 43' 24,948''$ LS dan $109^{\circ} 37' 27,300''$ BT yang terletak pada permukiman;
8. TK 33.05.04.2013-05.2012-006 dilanjutkan mengarah ke tenggara mengikuti batas sawah dan pekarangan sampai pada TK 33.05.04.2013-05.2012-007 dengan koordinat $7^{\circ} 43' 25,570''$ LS dan $109^{\circ} 37' 28,165''$ BT yang terletak pada batas sawah dan pekarangan;
9. TK 33.05.04.2013-05.2012-007 dilanjutkan mengarah ke timur laut mengikuti pematang sawah sampai pada TK 33.05.04.2013-05.2012-008 dengan koordinat $7^{\circ} 43' 24,908''$ LS dan $109^{\circ} 37' 28,462''$ BT yang terletak pada sawah;
10. TK 33.05.04.2013-05.2012-008 dilanjutkan mengarah ke barat mengikuti batas sawah dan pekarangan sampai pada TK 33.05.04.2013-05.2012-009 dengan koordinat $7^{\circ} 43' 21,371''$ LS dan $109^{\circ} 37' 28,844''$ BT yang terletak pada jalan;
11. TK 33.05.04.2013-05.2012-009 dilanjutkan mengarah ke utara melewati jalan sampai pada TK 33.05.04.2013-05.2012-010 dengan koordinat $7^{\circ} 43' 21,094''$ LS dan $109^{\circ} 37' 28,873''$ BT yang terletak pada sawah; dan

12. TK 33.05.04.2013-05.2012-010 dilanjutkan mengarah ke timur laut mengikuti pematang sawah sampai pada TK 33.05.04.2013-05.2012-05.2018-000 dengan koordinat $7^{\circ} 43' 18,014''$ LS dan $109^{\circ} 37' 29,286''$ BT yang terletak pada simpul batas antara Desa Tanjungsari Kecamatan Petanahan dengan Desa Kaliwungu dan Desa Sitirejo Kecamatan Klirong.
- e. Penetapan Batas Desa pada segmen Desa Tanjungsari Kecamatan Petanahan dengan Desa Klirong Kecamatan Klirong adalah:
1. dimulai dari TK 33.05.04.2012-04.2013-05.2011-000 dengan koordinat $7^{\circ} 43' 52,834''$ LS dan $109^{\circ} 37' 8,658''$ BT yang merupakan simpul batas antara Desa Jogomertan dan Desa Tanjungsari Kecamatan Petanahan dengan Desa Klirong Kecamatan Klirong;
 2. dari TK 33.05.04.2012-04.2013-05.2011-000 dilanjutkan mengarah ke timur laut mengikuti tepi sisi barat jalan setapak sampai pada TK 33.05.04.2013-05.2011-001 dengan koordinat $7^{\circ} 43' 47,001''$ LS dan $109^{\circ} 37' 13,434''$ BT yang terletak pada sungai;
 3. TK 33.05.04.2013-05.2011-001 dilanjutkan mengarah ke timur laut mengikuti tepi sisi timur Jalan Kemadu sampai pada TK 33.05.04.2013-05.2011-002 dengan koordinat $7^{\circ} 43' 46,970''$ LS dan $109^{\circ} 37' 14,184''$ BT yang terletak pada sungai; dan
 4. TK 33.05.04.2013-05.2011-002 dilanjutkan mengarah ke timur laut melewati kebun kurang lebih 24 meter, lalu ke arah utara kurang lebih 216 meter sampai pada TK 33.05.04.2013-05.2011-05.2012-000 dengan koordinat $7^{\circ} 43' 41,491''$ LS dan $109^{\circ} 37' 20,575''$ BT yang terletak pada simpul batas antara Desa Tanjungsari Kecamatan Petanahan dengan Desa Klirong dan Desa Kaliwungu Kecamatan Klirong.
- f. Penetapan Batas Desa pada segmen Desa Tanjungsari dengan Desa Jogomertan Kecamatan Petanahan adalah:
1. dimulai dari TK 33.05.04.2012-04.2013-05.2011-000 dengan koordinat $7^{\circ} 43' 52,834''$ LS dan $109^{\circ} 37' 8,658''$ BT yang merupakan simpul batas antara Desa Jogomertan dan Desa Tanjungsari Kecamatan Petanahan dengan Desa Klirong Kecamatan Klirong;
 2. dari TK 33.05.04.2012-04.2013-05.2011-000 dilanjutkan mengarah ke barat melewati jalan sampai pada TK 33.05.04.2010-04.2011-001 dengan koordinat $7^{\circ} 43' 47,839''$ LS dan $109^{\circ} 37' 8,974''$ BT yang terletak pada jalan;

3. TK 33.05.04.2010-04.2011-001 dilanjutkan mengarah ke barat mengikuti jalan sampai pada TK 33.05.04.2010-04.2011-002 dengan koordinat $7^{\circ} 43' 47,754''$ LS dan $109^{\circ} 37' 6,089''$ BT yang terletak pada jalan setapak;
4. TK 33.05.04.2010-04.2011-002 dilanjutkan mengarah ke utara mengikuti pematang sawah ke arah utara kurang lebih 68 meter, lalu ke arah barat kurang lebih 306 meter, lalu ke arah selatan kurang lebih 37 meter, lalu ke arah timur kurang lebih 26 meter, lalu ke arah selatan kurang lebih 18 meter sampai pada TK 33.05.04.2010-04.2011-003 dengan koordinat $7^{\circ} 43' 47,528''$ LS dan $109^{\circ} 37' 6,104''$ BT yang terletak pada pematang sawah;
5. TK 33.05.04.2010-04.2011-003 dilanjutkan mengarah ke selatan jalan sampai pada TK 33.05.04.2010-04.2011-004 dengan koordinat $7^{\circ} 43' 47,050''$ LS dan $109^{\circ} 36' 57,057''$ BT yang terletak pada pematang sawah;
6. TK 33.05.04.2010-04.2011-004 dilanjutkan mengarah ke utara jalan sampai pada TK 33.05.04.2010-04.2011-005 dengan koordinat $7^{\circ} 43' 47,165''$ LS dan $109^{\circ} 36' 57,058''$ BT yang terletak pada pematang sawah;
7. TK 33.05.04.2010-04.2011-005 dilanjutkan mengarah ke selatan mengikuti pematang sawah ke arah selatan kurang lebih 76 meter, lalu ke arah timur 85 meter, lalu ke arah selatan 571 meter, lalu ke arah timur kurang lebih 571 meter sampai pada TK 33.05.04.2010-04.2011-006 dengan koordinat $7^{\circ} 44' 7,844''$ LS dan $109^{\circ} 36' 48,724''$ BT yang terletak pada pematang sawah;
8. TK 33.05.04.2010-04.2011-006 dilanjutkan mengarah ke utara mengikuti tepi sisi timur jalan sampai pada TK 33.05.04.2010-04.2011-007 dengan koordinat $7^{\circ} 44' 7,207''$ LS dan $109^{\circ} 36' 48,760''$ BT yang terletak pada pematang sawah;
9. TK 33.05.04.2010-04.2011-007 dilanjutkan mengarah ke barat daya jalan sampai pada TK 33.05.04.2010-04.2011-008 dengan koordinat $7^{\circ} 44' 7,305''$ LS dan $109^{\circ} 36' 48,467''$ BT yang terletak pada pematang sawah;
10. TK 33.05.04.2010-04.2011-008 dilanjutkan mengarah ke barat melewati pemukiman sampai pada TK 33.05.04.2010-04.2011-009 dengan koordinat $7^{\circ} 44' 6,987''$ LS dan $109^{\circ} 36' 46,353''$ BT yang terletak pada pematang sawah;

11. TK 33.05.04.2010-04.2011-009 dilanjutkan mengarah ke timur mengikuti pematang sawah ke arah barat kurang lebih 65 meter, lalu ke arah utara kurang lebih 82 meter, lalu ke arah timur kurang lebih 13 meter sampai pada TK 33.05.04.2010-04.2011-010 dengan koordinat $7^{\circ} 44' 3,951''$ LS dan $109^{\circ} 36' 45,136''$ BT yang terletak pada pematang sawah;
 12. TK 33.05.04.2010-04.2011-010 dilanjutkan mengarah ke barat melewati pekarangan sampai pada TK 33.05.04.2010-04.2011-011 dengan koordinat $7^{\circ} 44' 2,647''$ LS dan $109^{\circ} 36' 44,711''$ BT yang terletak pada pematang sawah;
 13. TK 33.05.04.2010-04.2011-011 dilanjutkan mengarah ke barat mengikuti pematang sawah ke arah utara kurang lebih 42 meter, lalu ke arah timur kurang lebih 15 meter sampai pada TK 33.05.04.2010-04.2011-012 dengan koordinat $7^{\circ} 44' 1,313''$ LS dan $109^{\circ} 36' 45,394''$ BT yang terletak pada pematang sawah;
 14. TK 33.05.04.2010-04.2011-012 dilanjutkan mengarah ke barat daya melewati pekarangan sampai pada TK 33.05.04.2010-04.2011-013 dengan koordinat $7^{\circ} 43' 58,341''$ LS dan $109^{\circ} 36' 44,744''$ BT yang terletak pada pematang sawah; dan
 15. TK 33.05.04.2010-04.2011-013 dilanjutkan mengarah ke barat melewati pekarangan sampai pada TK 33.05.04.2011-04.2012-04.2013-000 dengan koordinat $7^{\circ} 43' 55,200''$ LS dan $109^{\circ} 36' 37,032''$ BT yang terletak pada simpul batas antara Desa Grogolbeningsari, Desa Jogomertan, dan Desa Tanjungsari Kecamatan Petanahan.
- g. Penetapan Batas Desa pada segmen Desa Tanjungsari dengan Desa Grogolbeningsari Kecamatan Petanahan adalah:
1. dimulai dari TK 33.05.04.2011-04.2013-04.2015-000 dengan koordinat $7^{\circ} 43' 19,288''$ LS dan $109^{\circ} 36' 35,991''$ BT yang merupakan simpul batas antara Desa Grogolbeningsari, Desa Tanjungsari dan Desa Grujugan Kecamatan Petanahan;
 2. dari TK 33.05.04.2011-04.2013-04.2015-000 dilanjutkan mengarah ke barat daya mengikuti pematang sawah kurang lebih 38 meter, lalu ke arah tenggara kurang lebih 21 meter, lalu ke arah barat daya kurang lenih 455 meter sampai pada TK 33.05.04.2011-04.2013-001 dengan koordinat $7^{\circ} 43' 35,358''$ LS dan $109^{\circ} 36' 33,066''$ BT yang terletak pada saluran irigasi;

3. TK 33.05.04.2011-04.2013-001 dilanjutkan mengarah ke barat daya mengikuti pematang sawah kurang lebih 155 meter, lalu ke arah timur kurang lebih 40 meter, lalu ke arah selatan kurang lebih 38 meter sampai pada TK 33.05.04.2011-04.2013-002 dengan koordinat $7^{\circ} 43' 41,765''$ LS dan $109^{\circ} 36' 33,452''$ BT yang terletak pada pematang sawah;
 4. TK 33.05.04.2011-04.2013-002 dilanjutkan mengarah ke timur mengikuti pematang sawah kurang lebih 58 meter, lalu ke arah selatan kurang lebih 369 meter, lalu ke arah timur kurang lebih 95 meter sampai pada TK 33.05.04.2011-04.2013-003 dengan koordinat $7^{\circ} 43' 54,323''$ LS dan $109^{\circ} 36' 37,135''$ BT yang terletak pada pematang sawah; dan
 5. TK 33.05.04.2011-04.2013-003 dilanjutkan mengarah ke selatan melewati Sungai Kating sampai pada TK 33.05.04.2011-04.2013-004 dengan koordinat $7^{\circ} 43' 54,576''$ LS dan $109^{\circ} 36' 37,110''$ BT yang terletak pada pematang sawah;
 6. TK 33.05.04.2011-04.2013-004 dilanjutkan mengarah ke selatan mengikuti pematang sawah sampai pada TK 33.05.04.2011-04.2012-04.2013-000 dengan koordinat $7^{\circ} 43' 55,200''$ LS dan $109^{\circ} 36' 37,032''$ BT yang terletak pada simpul batas antara Desa Grogolbeningsari, Desa Jogomertan, dan Desa Tanjungsari Kecamatan Petanahan.
- h. Penetapan Batas Desa pada segmen Desa Tanjungsari dengan Desa Grujugan Kecamatan Petanahan adalah:
1. dimulai dari TK 33.05.04.2013-04.2014-04.2015-000 dengan koordinat $7^{\circ} 43' 8,684''$ LS dan $109^{\circ} 36' 47,572''$ BT yang merupakan simpul batas antara Desa Tanjungsari, Desa Sidomulyo, dan Desa Grujugan Kecamatan Petanahan;
 2. dari TK 33.05.04.2013-04.2014-04.2015-000 dilanjutkan mengarah ke barat daya mengikuti pematang sawah kurang lebih 220 meter, lalu ke arah barat daya kurang lebih 30 meter sampai pada TK 33.05.04.2013-04.2015-001 dengan koordinat $7^{\circ} 43' 9,146''$ LS dan $109^{\circ} 36' 40,133''$ BT yang terletak pada jalan;
 3. TK 33.05.04.2013-04.2015-001 dilanjutkan mengarah ke selatan melewati jalan sampai pada TK 33.05.04.2013-04.2015-002 dengan koordinat $7^{\circ} 43' 9,349''$ LS dan $109^{\circ} 36' 40,115''$ BT yang terletak pada jalan;

4. TK 33.05.04.2013-04.2015-002 dilanjutkan mengarah ke barat daya mengikuti pematang sawah kurang lebih 26 meter, lalu ke arah timur kurang lebih 88 meter sampai pada TK 33.05.04.2013-04.2015-003 dengan koordinat $7^{\circ} 43' 10,520''$ LS dan $109^{\circ} 36' 42,460''$ BT yang terletak pada sawah;
5. TK 33.05.04.2013-04.2015-003 dilanjutkan mengarah ke selatan mengikuti pematang sawah kurang lebih 109 meter, lalu ke arah timur kurang lebih 37 meter sampai pada TK 33.05.04.2013-04.2015-004 dengan koordinat $7^{\circ} 43' 14,166''$ LS dan $109^{\circ} 36' 43,241''$ BT yang terletak pada sawah;
6. TK 33.05.04.2013-04.2015-004 dilanjutkan mengarah ke selatan mengikuti pematang sawah sampai pada TK 33.05.04.2013-04.2015-005 dengan koordinat $7^{\circ} 43' 16,417''$ LS dan $109^{\circ} 36' 42,987''$ BT yang terletak pada sawah;
7. TK 33.05.04.2013-04.2015-005 dilanjutkan mengarah ke barat mengikuti pematang sawah kurang lebih 146 meter, lalu ke arah barat daya kurang lebih 28 meter , lalu ke arah tenggara kurang lebih 13 meter sampai pada TK 33.05.04.2013-04.2015-006 dengan koordinat $7^{\circ} 43' 16,767''$ LS dan $109^{\circ} 36' 37,838''$ BT yang terletak pada sawah;
8. TK 33.05.04.2013-04.2015-006 dilanjutkan mengarah ke selatan mengikuti pematang sawah kurang lebih 43 meter, lalu ke arah barat kurang lebih 25 meter sampai pada TK 33.05.04.2013-04.2015-007 dengan koordinat $7^{\circ} 43' 18,017''$ LS dan $109^{\circ} 36' 36,800''$ BT yang terletak pada sawah; dan
9. TK 33.05.04.2013-04.2015-007 dilanjutkan mengarah ke tenggara mengikuti pematang sawah kurang lebih 36 meter, lalu ke arah barat daya kurang lebih 25 meter sampai pada TK 33.05.04.2011-04.2013-04.2015-000 dengan koordinat $7^{\circ} 43' 19,288''$ LS dan $109^{\circ} 36' 35,991''$ BT yang terletak pada simpul batas antara Desa Grogolbeningsari, Desa Tanjungsari dan Desa Grujugan Kecamatan Petanahan.

Bagian Keempat Belas
Penetapan dan Penegasan Batas Desa Sidomulyo

Pasal 30

Penetapan dan Penegasan Batas Desa Sidomulyo Kecamatan Petanahan sebagaimana dimaksud dalam Pasal 3 huruf n memiliki batas-batas sebagai berikut:

- a. Batas sebelah Utara : Desa Banjarwinangun Kecamatan Petanahan
- b. Batas sebelah Timur : Desa Dorowati dan Desa Gadungrejo Kecamatan Klirong
- c. Batas sebelah Selatan : Desa Tanjungsari Kecamatan Petanahan
- d. Batas sebelah Barat : Desa Grujungan, Desa Kritig dan Desa Banjarwinangun Kecamatan Petanahan

Pasal 31

Penetapan dan Penegasan Batas Desa Sidomulyo Kecamatan Petanahan sebagaimana dimaksud dalam Pasal 30 sebagai berikut:

- a. Penetapan Batas Desa pada segmen Desa Sidomulyo dengan Desa Banjarwinangun Kecamatan Petanahan adalah:
 - 1. dimulai dari TK 33.05.04.2014-04.2021-05.2020-000 dengan koordinat $7^{\circ} 42' 17,714''$ LS dan $109^{\circ} 37' 14,498''$ BT yang merupakan simpul batas antara Desa Sidomulyo dan Desa Banjarwinangun Kecamatan Petanahan dengan Desa Dorowati Kecamatan Klirong;
 - 2. dari TK 33.05.04.2014-04.2021-05.2020-000 dilanjutkan mengarah ke barat menyusuri jalan sampai pada TK 33.05.04.2013-04.2014-001 dengan koordinat $7^{\circ} 42' 17,311''$ LS dan $109^{\circ} 37' 2,837''$ BT yang terletak pada jalan;
 - 3. TK 33.05.04.2013-04.2014-001 dilanjutkan mengarah ke utara melewati jalan sampai pada TK 33.05.04.2013-04.2014-002 dengan koordinat $7^{\circ} 42' 17,087''$ LS dan $109^{\circ} 37' 2,834''$ BT yang terletak pada jalan;
 - 4. TK 33.05.04.2013-04.2014-002 dilanjutkan mengarah ke utara mengikuti pematang sawah kurang lebih 182 meter, lalu ke barat kurang lebih 122 meter, lalu ke arah selatan kurang lebih 76 meter sampai pada TK 33.05.04.2013-04.2014-003 dengan koordinat $7^{\circ} 42' 13,180''$ LS dan $109^{\circ} 36' 59,090''$ BT yang terletak pada pematang sawah;

5. TK 33.05.04.2013-04.2014-003 dilanjutkan mengarah ke timur mengikuti pematang sawah kurang lebih 19 meter, lalu ke selatan kurang lebih 18 meter, lalu ke arah barat kurang lebih 19 meter, lalu ke arah barat daya kurang lebih 101 meter sampai pada TK 33.05.04.2013-04.2014-004 dengan koordinat $7^{\circ} 42' 17,000''$ LS dan $109^{\circ} 36' 58,656''$ BT yang terletak pada pematang sawah;
6. TK 33.05.04.2013-04.2014-004 dilanjutkan mengarah ke selatan melewati jalan sampai pada TK 33.05.04.2013-04.2014-005 dengan koordinat $7^{\circ} 42' 17,191''$ LS dan $109^{\circ} 36' 58,647''$ BT yang terletak pada jalan;
7. TK 33.05.04.2013-04.2014-005 dilanjutkan mengarah ke barat menyusuri as jalan sampai pada TK 33.05.04.2013-04.2014-006 dengan koordinat $7^{\circ} 42' 17,220''$ LS dan $109^{\circ} 36' 57,772''$ BT yang terletak pada jalan;
8. TK 33.05.04.2013-04.2014-006 dilanjutkan mengarah ke barat daya mengikuti pematang sawah kurang lebih 29 meter, lalu ke arah timur kurang lebih 8 meter, lalu ke arah timur laut kurang lebih 24 meter, lalu ke arah selatan kurang lebih 23 meter, lalu ke arah barat kurang lebih 94 meter sampai pada TK 33.05.04.2013-04.2014-007 dengan koordinat $7^{\circ} 42' 18,300''$ LS dan $109^{\circ} 36' 55,482''$ BT yang terletak pada batas sawah dan pekarangan;
9. TK 33.05.04.2013-04.2014-007 dilanjutkan mengarah ke barat daya mengikuti batas sawah dan pekarangan sampai pada TK 33.05.04.2013-04.2014-008 dengan koordinat $7^{\circ} 42' 24,378''$ LS dan $109^{\circ} 36' 53,910''$ BT yang terletak pada batas sawah dan pekarangan;
10. TK 33.05.04.2013-04.2014-008 dilanjutkan mengarah ke barat melewati pemukiman sampai pada TK 33.05.04.2013-04.2014-009 dengan koordinat $7^{\circ} 42' 24,212''$ LS dan $109^{\circ} 36' 51,436''$ BT yang terletak pada permukiman;
11. TK 33.05.04.2013-04.2014-009 dilanjutkan mengarah ke barat melewati batas sawah dan pekarangan kurang lebih 72 meter, lalu ke arah selatan kurang lebih 45 meter sampai pada TK 33.05.04.2013-04.2014-010 dengan koordinat $7^{\circ} 42' 25,485''$ LS dan $109^{\circ} 36' 49,047''$ BT yang terletak pada batas sawah dan permukiman;

12. TK 33.05.04.2013-04.2014-010 dilanjutkan mengarah ke barat mengikuti pematang sawah kurang lebih 40 meter, lalu ke arah selatan kurang lebih 52 meter, lalu ke arah barat kurang lebih 35 meter, lalu ke arah selatan kurang lebih 28 meter, lalu ke arah barat kurang lebih 106 meter sampai pada TK 33.05.04.2013-04.2014-011 dengan koordinat $7^{\circ} 42' 28,252''$ LS dan $109^{\circ} 36' 43,017''$ BT yang terletak pada pematang sawah;
13. TK 33.05.04.2013-04.2014-011 dilanjutkan mengarah ke utara mengikuti pematang sawah kurang lebih 12 meter, lalu ke arah barat kurang lebih 10 meter, lalu ke arah utara kurang lebih 29 meter, lalu ke arah barat kurang lebih 105 meter, lalu ke arah selatan kurang lebih 104 meter sampai pada TK 33.05.04.2013-04.2014-012 dengan koordinat $7^{\circ} 42' 29,966''$ LS dan $109^{\circ} 36' 38,828''$ BT yang terletak pada pematang sawah;
14. TK 33.05.04.2013-04.2014-012 dilanjutkan mengarah ke timur mengikuti pematang sawah kurang lebih 81 meter, lalu ke arah utara kurang lebih 35 meter, lalu ke arah timur kurang lebih 15 meter, lalu ke arah selatan kurang lebih 67 meter, lalu ke arah barat kurang lebih 98 meter sampai pada TK 33.05.04.2013-04.2014-013 dengan koordinat $7^{\circ} 42' 31,121''$ LS dan $109^{\circ} 36' 38,914''$ BT yang terletak pada pematang sawah;
15. TK 33.05.04.2013-04.2014-013 dilanjutkan mengarah ke selatan mengikuti pematang sawah kurang lebih 23 meter, lalu ke arah barat kurang lebih 60 meter, lalu ke arah selatan kurang lebih 113 meter, lalu ke arah tenggara kurang lebih 142 meter, lalu ke arah selatan kurang lebih 28 meter sampai pada TK 33.05.04.2013-04.2014-014 dengan koordinat $7^{\circ} 42' 37,677''$ LS dan $109^{\circ} 36' 40,905''$ BT yang terletak pada pematang sawah;
16. TK 33.05.04.2013-04.2014-014 dilanjutkan mengarah ke barat mengikuti pematang sawah sampai pada TK 33.05.04.2013-04.2014-015 dengan koordinat $7^{\circ} 42' 35,954''$ LS dan $109^{\circ} 36' 28,740''$ BT yang terletak pada sungai; dan
17. TK 33.05.04.2013-04.2014-015 dilanjutkan mengarah ke barat melewati sungai sampai pada TK 33.05.04.2014-04.2016-04.2021-000 dengan koordinat $7^{\circ} 42' 35,999''$ LS dan $109^{\circ} 36' 27,775''$ BT yang terletak pada simpul batas antara Desa Sidomulyo, Desa Kritig, dan Desa Banjarwinangun Kecamatan Petanahan.

- b. Penetapan Batas Desa pada segmen Desa Sidomulyo Kecamatan Petanahan dengan Desa Dorowati Kecamatan Klirong adalah:
1. dimulai dari TK 33.05.04.2014-05.2019-05.2020-000 dengan koordinat $7^{\circ} 42' 35,734''$ LS dan $109^{\circ} 37' 16,140''$ BT yang merupakan simpul batas antara Desa Sidomulyo Kecamatan Petanahan dengan Desa Gadungrejo dan Desa Dorowati Kecamatan Klirong; dan
 2. dari TK 33.05.04.2014-05.2019-05.2020-000 dilanjutkan mengarah ke selatan mengikuti pematang sawah ke arah selatan kurang lebih 417 meter, lalu ke arah barat kurang lebih 30 meter, lalu ke arah selatan kurang lebih 115 meter, lalu ke arah timur kurang lebih 101 meter sampai pada TK 33.05.04.2014-04.2021-05.2020-000 dengan koordinat $7^{\circ} 42' 17,714''$ LS dan $109^{\circ} 37' 14,498''$ BT yang terletak pada simpul batas antara Desa Sidomulyo dan Desa Banjarwinangun Kecamatan Petanahan dengan Desa Dorowati Kecamatan Klirong.
- c. Penetapan Batas Desa pada segmen Desa Sidomulyo Kecamatan Petanahan dengan Desa Gadungrejo Kecamatan Klirong adalah:
1. dimulai dari TK 33.05.04.2013-04.2014-05.2019-000 dengan koordinat $7^{\circ} 43' 6,789''$ LS dan $109^{\circ} 37' 22,087''$ BT yang merupakan simpul batas antara Desa Tanjungsari dan Desa Sidomulyo Kecamatan Petanahan dengan Desa Gadungrejo Kecamatan Klirong;
 2. dari TK 33.05.04.2013-04.2014-05.2019-000 dilanjutkan mengarah ke utara menyusuri as sungai sampai pada TK 33.05.04.2014-05.2019-001 dengan koordinat $7^{\circ} 43' 1,840''$ LS dan $109^{\circ} 37' 22,495''$ BT yang terletak pada sungai;
 3. TK 33.05.04.2014-05.2019-001 dilanjutkan mengarah ke barat mengikuti pematang sawah sampai pada TK 33.05.04.2014-05.2019-002 dengan koordinat $7^{\circ} 43' 1,840''$ LS dan $109^{\circ} 37' 20,824''$ BT yang terletak pada sawah;
 4. TK 33.05.04.2014-05.2019-002 dilanjutkan mengarah ke utara mengikuti pematang sawah sampai pada TK 33.05.04.2014-05.2019-003 dengan koordinat $7^{\circ} 42' 46,840''$ LS dan $109^{\circ} 37' 21,786''$ BT yang terletak pada jalan;
 5. TK 33.05.04.2014-05.2019-003 dilanjutkan mengarah ke barat menyusuri saluran irigasi sampai pada TK 33.05.04.2014-05.2019-004 dengan koordinat $7^{\circ} 42' 47,034''$ LS dan $109^{\circ} 37' 17,225''$ BT yang terletak pada jalan;

6. TK 33.05.04.2014-05.2019-004 dilanjutkan mengarah ke utara melewati jalan sampai pada TK 33.05.04.2014-05.2019-005 dengan koordinat $7^{\circ} 42' 46,677''$ LS dan $109^{\circ} 37' 17,148''$ BT yang terletak pada saluran irigasi; dan
 7. TK 33.05.04.2014-05.2019-005 dilanjutkan mengarah ke utara menyusuri saluran irigasi sampai pada TK 33.05.04.2014-05.2019-05.2020-000 dengan koordinat $7^{\circ} 42' 35,734''$ LS dan $109^{\circ} 37' 16,140''$ BT yang terletak pada simpul batas antara Desa Sidomulyo Kecamatan Petanahan dengan Desa Gadungrejo dan Desa Dorowati Kecamatan Klirong.
- d. Penetapan Batas Desa pada segmen Desa Sidomulyo dengan Desa Tanjungsari Kecamatan Petanahan adalah:
1. dimulai dari TK 33.05.04.2013-04.2014-05.2019-000 dengan koordinat $7^{\circ} 43' 6,789''$ LS dan $109^{\circ} 37' 22,087''$ BT yang merupakan simpul batas antara Desa Tanjungsari dan Desa Sidomulyo Kecamatan Petanahan dengan Desa Gadungrejo Kecamatan Klirong;
 2. dari TK 33.05.04.2013-04.2014-05.2019-000 dilanjutkan mengarah ke barat mengikuti batas sawah dan pekarangan sampai pada TK 33.05.04.2013-04.2014-001 dengan koordinat $7^{\circ} 43' 6,910''$ LS dan $109^{\circ} 37' 17,234''$ BT yang terletak pada batas sawah dan pekarangan;
 3. TK 33.05.04.2013-04.2014-001 dilanjutkan mengarah ke barat mengikuti pematang sawah kurang lebih 130 meter, lalu ke arah utara kurang lebih 21 meter, lalu ke arah barat kurang lebih 36 meter, lalu ke arah utara kurang lebih 20 meter sampai pada TK 33.05.04.2013-04.2014-002 dengan koordinat $7^{\circ} 43' 5,075''$ LS dan $109^{\circ} 37' 12,088''$ BT yang terletak pada sawah;
 4. TK 33.05.04.2013-04.2014-002 dilanjutkan mengarah ke timur laut mengikuti pematang sawah kurang lebih 4 meter, lalu ke arah utara kurang lebih 12 meter, lalu ke arah timur kurang lebih 7 meter sampai pada TK 33.05.04.2013-04.2014-003 dengan koordinat $7^{\circ} 43' 4,742''$ LS dan $109^{\circ} 37' 12,542''$ BT yang terletak pada sawah;
 5. TK 33.05.04.2013-04.2014-003 dilanjutkan mengarah ke utara mengikuti pematang sawah kurang lebih 25 meter, lalu ke arah barat kurang lebih 6 meter, lalu ke arah barat laut kurang lebih 98 meter sampai pada TK 33.05.04.2013-04.2014-004 dengan koordinat $7^{\circ} 43' 0,740''$ LS dan $109^{\circ} 37' 12,331''$ BT yang terletak pada batas sawah dan pekarangan;

6. TK 33.05.04.2013-04.2014-004 dilanjutkan mengarah ke barat laut mengikuti batas sawah dan pekarangan sampai pada TK 33.05.04.2013-04.2014-005 dengan koordinat $7^{\circ} 43' 0,204''$ LS dan $109^{\circ} 37' 8,650''$ BT yang terletak pada permukiman;
7. TK 33.05.04.2013-04.2014-005 dilanjutkan mengarah ke utara mengikuti permukiman kurang lebih 33 meter, lalu ke arah barat kurang lebih 35 meter sampai pada TK 33.05.04.2013-04.2014-006 dengan koordinat $7^{\circ} 42' 58,967''$ LS dan $109^{\circ} 37' 7,558''$ BT yang terletak pada jalan;
8. TK 33.05.04.2013-04.2014-006 dilanjutkan mengarah ke timur laut menyusuri sisi timur jalan sampai pada TK 33.05.04.2013-04.2014-007 dengan koordinat $7^{\circ} 42' 56,470''$ LS dan $109^{\circ} 37' 8,199''$ BT yang terletak pada jalan;
9. TK 33.05.04.2013-04.2014-007 dilanjutkan mengarah ke barat mengikuti pekarangan sampai pada TK 33.05.04.2013-04.2014-008 dengan koordinat $7^{\circ} 42' 56,316''$ LS dan $109^{\circ} 37' 7,258''$ BT yang terletak pada pekarangan;
10. TK 33.05.04.2013-04.2014-008 dilanjutkan mengarah ke utara mengikuti pekarangan sampai pada TK 33.05.04.2013-04.2014-009 dengan koordinat $7^{\circ} 42' 53,503''$ LS dan $109^{\circ} 37' 7,509''$ BT yang terletak pada pekarangan;
11. TK 33.05.04.2013-04.2014-009 dilanjutkan mengarah ke timur mengikuti permukiman sampai pada TK 33.05.04.2013-04.2014-010 dengan koordinat $7^{\circ} 42' 53,471''$ LS dan $109^{\circ} 37' 9,148''$ BT yang terletak pada permukiman;
12. TK 33.05.04.2013-04.2014-010 dilanjutkan mengarah ke utara menyusuri as jalan sampai pada TK 33.05.04.2013-04.2014-011 dengan koordinat $7^{\circ} 42' 48,828''$ LS dan $109^{\circ} 37' 9,424''$ BT yang terletak pada jalan;
13. TK 33.05.04.2013-04.2014-011 dilanjutkan mengarah ke barat laut mengikuti batas sawah dan pekarangan sampai pada TK 33.05.04.2013-04.2014-012 dengan koordinat $7^{\circ} 42' 48,434''$ LS dan $109^{\circ} 37' 8,247''$ BT yang terletak pada batas sawah dan pekarangan;
14. TK 33.05.04.2013-04.2014-012 dilanjutkan mengarah ke timur laut mengikuti pematang sawah sampai pada TK 33.05.04.2013-04.2014-013 dengan koordinat $7^{\circ} 42' 46,492''$ LS dan $109^{\circ} 37' 8,660''$ BT yang terletak pada jalan;

15. TK 33.05.04.2013-04.2014-013 dilanjutkan mengarah ke timur laut melewati jalan sampai pada TK 33.05.04.2013-04.2014-014 dengan koordinat $7^{\circ} 42' 46,194''$ LS dan $109^{\circ} 37' 8,791''$ BT yang terletak pada jalan;
16. TK 33.05.04.2013-04.2014-014 dilanjutkan mengarah ke timur laut mengikuti pematang sawah kurang lebih 171 meter, lalu ke arah barat laut kurang lebih 111 meter sampai pada TK 33.05.04.2013-04.2014-015 dengan koordinat $7^{\circ} 42' 39,801''$ LS dan $109^{\circ} 37' 6,532''$ BT yang terletak pada sawah;
17. TK 33.05.04.2013-04.2014-015 dilanjutkan mengarah ke barat daya mengikuti pematang sawah kurang lebih 64 meter, lalu ke arah barat laut kurang lebih 63 meter, lalu ke arah barat daya kurang lebih 143 meter sampai pada TK 33.05.04.2013-04.2014-016 dengan koordinat $7^{\circ} 42' 45,686''$ LS dan $109^{\circ} 37' 2,368''$ BT yang terletak pada jalan;
18. TK 33.05.04.2013-04.2014-016 dilanjutkan mengarah ke barat daya melewati jalan sampai pada TK 33.05.04.2013-04.2014-017 dengan koordinat $7^{\circ} 42' 46,027''$ LS dan $109^{\circ} 37' 2,319''$ BT yang terletak pada jalan;
19. TK 33.05.04.2013-04.2014-017 dilanjutkan mengarah ke selatan mengikuti pematang sawah kurang lebih 92 meter, lalu ke arah timur kurang lebih 4 meter, lalu ke arah tenggara kurang lebih 58 meter sampai pada TK 33.05.04.2013-04.2014-018 dengan koordinat $7^{\circ} 42' 50,706''$ LS dan $109^{\circ} 37' 2,458''$ BT yang terletak pada sawah;
20. TK 33.05.04.2013-04.2014-018 dilanjutkan mengarah ke barat daya mengikuti pematang sawah kurang lebih 155 meter, lalu ke arah barat kurang lebih 42 meter, lalu ke arah tenggara kurang lebih 53 meter, lalu ke arah barat kurang lebih 21 meter sampai pada TK 33.05.04.2013-04.2014-019 dengan koordinat $7^{\circ} 42' 56,828''$ LS dan $109^{\circ} 36' 58,605''$ BT yang terletak pada sawah;
21. TK 33.05.04.2013-04.2014-019 dilanjutkan mengarah ke barat daya mengikuti pematang sawah sampai pada TK 33.05.04.2013-04.2014-020 dengan koordinat $7^{\circ} 43' 0,338''$ LS dan $109^{\circ} 36' 57,412''$ BT yang terletak pada jalan;
22. TK 33.05.04.2013-04.2014-020 dilanjutkan mengarah ke barat daya melewati jalan sampai pada TK 33.05.04.2013-04.2014-021 dengan koordinat $7^{\circ} 43' 0,773''$ LS dan $109^{\circ} 36' 57,071''$ BT yang terletak pada jalan;

23. TK 33.05.04.2013-04.2014-021 dilanjutkan mengarah ke barat daya mengikuti pematang sawah sampai pada TK 33.05.04.2013-04.2014-022 dengan koordinat $7^{\circ} 43' 2,526''$ LS dan $109^{\circ} 36' 56,048''$ BT yang terletak pada kuburan;
24. TK 33.05.04.2013-04.2014-022 dilanjutkan mengarah ke barat melewati kuburan sampai pada TK 33.05.04.2013-04.2014-023 dengan koordinat $7^{\circ} 43' 2,383''$ LS dan $109^{\circ} 36' 54,693''$ BT yang terletak pada jalan;
25. TK 33.05.04.2013-04.2014-023 dilanjutkan mengarah ke barat daya menyusuri sisi timur jalan sampai pada TK 33.05.04.2013-04.2014-024 dengan koordinat $7^{\circ} 43' 3,334''$ LS dan $109^{\circ} 36' 54,477''$ BT yang terletak pada jalan;
26. TK 33.05.04.2013-04.2014-024 dilanjutkan mengarah ke barat daya mengikuti permukiman sampai pada TK 33.05.04.2013-04.2014-025 dengan koordinat $7^{\circ} 43' 4,206''$ LS dan $109^{\circ} 36' 53,524''$ BT yang terletak pada jalan;
27. TK 33.05.04.2013-04.2014-025 dilanjutkan mengarah ke barat menyusuri sisi selatan jalan sampai pada TK 33.05.04.2013-04.2014-026 dengan koordinat $7^{\circ} 43' 3,937''$ LS dan $109^{\circ} 36' 51,632''$ BT yang terletak pada jalan;
28. TK 33.05.04.2013-04.2014-026 dilanjutkan mengarah ke barat daya mengikuti batas sawah dan pekarangan sampai pada TK 33.05.04.2013-04.2014-027 dengan koordinat $7^{\circ} 43' 4,917''$ LS dan $109^{\circ} 36' 51,105''$ BT yang terletak pada batas sawah dan pekarangan;
29. TK 33.05.04.2013-04.2014-027 dilanjutkan mengarah ke barat daya mengikuti pematang sawah kurang lebih 80 meter, lalu ke arah barat kurang lebih 7 meter sampai pada TK 33.05.04.2013-04.2014-028 dengan koordinat $7^{\circ} 43' 7,450''$ LS dan $109^{\circ} 36' 50,364''$ BT yang terletak pada saluran irigasi;
30. TK 33.05.04.2013-04.2014-028 dilanjutkan mengarah ke tenggara menyusuri sisi timur saluran irigasi sampai pada TK 33.05.04.2013-04.2014-029 dengan koordinat $7^{\circ} 43' 8,583''$ LS dan $109^{\circ} 36' 50,911''$ BT yang terletak pada saluran irigasi;
31. TK 33.05.04.2013-04.2014-029 dilanjutkan mengarah ke barat melewati jalan sawah sampai pada TK 33.05.04.2013-04.2014-030 dengan koordinat $7^{\circ} 43' 8,776''$ LS dan $109^{\circ} 36' 50,065''$ BT yang terletak pada jalan sawah; dan

32. TK 33.05.04.2013-04.2014-030 dilanjutkan mengarah ke barat mengikuti pematang sawah sampai pada TK 33.05.04.2013-04.2014-04.2015-000 dengan koordinat $7^{\circ} 43' 8,684''$ LS dan $109^{\circ} 36' 47,572''$ BT yang terletak pada simpul batas antara Desa Tanjungsari, Desa Sidomulyo, dan Desa Grujugan Kecamatan Petanahan.
- e. Penetapan Batas Desa pada segmen Desa Sidomulyo dengan Desa Grujugan Kecamatan Petanahan adalah:
1. dimulai dari TK 33.05.04.2013-04.2014-04.2015-000 dengan koordinat $7^{\circ} 43' 8,684''$ LS dan $109^{\circ} 36' 47,572''$ BT yang merupakan simpul batas antara Desa Tanjungsari, Desa Sidomulyo, dan Desa Grujugan Kecamatan Petanahan;
 2. dari TK 33.05.04.2013-04.2014-04.2015-000 dilanjutkan mengarah ke utara mengikuti pematang sawah sampai pada TK 33.05.04.2014-04.2015-001 dengan koordinat $7^{\circ} 43' 8,684''$ LS dan $109^{\circ} 36' 47,572''$ BT yang terletak pada sawah;
 3. TK 33.05.04.2014-04.2015-001 dilanjutkan mengarah ke barat laut menyusuri saluran irigasi sampai pada TK 33.05.04.2014-04.2015-002 dengan koordinat $7^{\circ} 43' 5,144''$ LS dan $109^{\circ} 36' 47,819''$ BT yang terletak pada saluran irigasi;
 4. TK 33.05.04.2014-04.2015-002 dilanjutkan mengarah ke barat mengikuti pematang sawah kurang lebih 23 meter, lalu ke arah utara kurang lebih 21 meter, lalu ke arah timur kurang lebih 9 meter sampai pada TK 33.05.04.2014-04.2015-003 dengan koordinat $7^{\circ} 43' 4,597''$ LS dan $109^{\circ} 36' 47,525''$ BT yang terletak pada saluran irigasi;
 5. TK 33.05.04.2014-04.2015-003 dilanjutkan mengarah ke timur laut menyusuri saluran irigasi sampai pada TK 33.05.04.2014-04.2015-004 dengan koordinat $7^{\circ} 43' 3,882''$ LS dan $109^{\circ} 36' 47,164''$ BT yang terletak pada saluran irigasi;
 6. TK 33.05.04.2014-04.2015-004 dilanjutkan mengarah ke barat mengikuti pematang sawah kurang lebih 28 meter, lalu ke arah utara kurang lebih 32 meter, lalu ke arah timur kurang lebih 11 meter sampai pada TK 33.05.04.2014-04.2015-005 dengan koordinat $7^{\circ} 43' 3,597''$ LS dan $109^{\circ} 36' 46,987''$ BT yang terletak pada saluran irigasi;
 7. TK 33.05.04.2014-04.2015-005 dilanjutkan mengarah ke barat laut menyusuri saluran irigasi sampai pada TK 33.05.04.2014-04.2015-006 dengan koordinat $7^{\circ} 43' 2,599''$ LS dan $109^{\circ} 36' 46,384''$ BT yang terletak pada saluran irigasi;

8. TK 33.05.04.2014-04.2015-006 dilanjutkan mengarah ke timur laut melewati jalan sawah sampai pada TK 33.05.04.2014-04.2015-007 dengan koordinat $7^{\circ} 43' 1,446''$ LS dan $109^{\circ} 36' 45,671''$ BT yang terletak pada saluran irigasi;
9. TK 33.05.04.2014-04.2015-007 dilanjutkan mengarah ke utara mengikuti pematang sawah kurang lebih 75 meter, lalu ke arah barat kurang lebih 53 meter sampai pada TK 33.05.04.2014-04.2015-008 dengan koordinat $7^{\circ} 43' 1,266''$ LS dan $109^{\circ} 36' 46,570''$ BT yang terletak pada sawah;
10. TK 33.05.04.2014-04.2015-008 dilanjutkan mengarah ke utara mengikuti pematang sawah kurang lebih 19 meter, lalu ke arah barat kurang lebih 21 meter, lalu ke arah selatan kurang lebih 23 meter sampai pada TK 33.05.04.2014-04.2015-009 dengan koordinat $7^{\circ} 42' 58,748''$ LS dan $109^{\circ} 36' 46,027''$ BT yang terletak pada sawah;
11. TK 33.05.04.2014-04.2015-009 dilanjutkan mengarah ke barat mengikuti pematang sawah kurang lebih 7 meter, lalu ke arah utara kurang lebih 48 meter, lalu ke arah barat kurang lebih 62 meter sampai pada TK 33.05.04.2014-04.2015-010 dengan koordinat $7^{\circ} 42' 58,049''$ LS dan $109^{\circ} 36' 45,391''$ BT yang terletak pada saluran irigasi;
12. TK 33.05.04.2014-04.2015-010 dilanjutkan mengarah ke barat laut melewati jalan sawah sampai pada TK 33.05.04.2014-04.2015-011 dengan koordinat $7^{\circ} 42' 56,485''$ LS dan $109^{\circ} 36' 43,213''$ BT yang terletak pada saluran irigasi;
13. TK 33.05.04.2014-04.2015-011 dilanjutkan mengarah ke barat mengikuti pematang sawah kurang lebih 129 meter, lalu ke arah utara kurang lebih 55 meter sampai pada TK 33.05.04.2014-04.2015-012 dengan koordinat $7^{\circ} 42' 56,103''$ LS dan $109^{\circ} 36' 42,769''$ BT yang terletak pada sawah;
14. TK 33.05.04.2014-04.2015-012 dilanjutkan mengarah ke timur mengikuti pematang sawah kurang lebih 22 meter, lalu ke arah utara kurang lebih 10 meter, lalu ke arah timur kurang lebih 30 meter, lalu ke arah selatan kurang lebih 14 meter, lalu ke arah timur kurang lebih 50 meter sampai pada TK 33.05.04.2014-04.2015-013 dengan koordinat $7^{\circ} 42' 54,490''$ LS dan $109^{\circ} 36' 38,578''$ BT yang terletak pada saluran irigasi;

15. TK 33.05.04.2014-04.2015-013 dilanjutkan mengarah ke timur laut melewati jalan sawah sampai pada TK 33.05.04.2014-04.2015-014 dengan koordinat $7^{\circ} 42' 54,503''$ LS dan $109^{\circ} 36' 41,543''$ BT yang terletak pada saluran irigasi;
16. TK 33.05.04.2014-04.2015-014 dilanjutkan mengarah ke barat laut menyusuri saluran irigasi sampai pada TK 33.05.04.2014-04.2015-015 dengan koordinat $7^{\circ} 42' 54,085''$ LS dan $109^{\circ} 36' 42,332''$ BT yang terletak pada sawah;
17. TK 33.05.04.2014-04.2015-015 dilanjutkan mengarah ke timur laut mengikuti pematang sawah kurang lebih 9 meter, lalu ke arah timur kurang lebih 36 meter sampai pada TK 33.05.04.2014-04.2015-016 dengan koordinat $7^{\circ} 42' 53,675''$ LS dan $109^{\circ} 36' 42,143''$ BT yang terletak pada sawah;
18. TK 33.05.04.2014-04.2015-016 dilanjutkan mengarah ke timur laut mengikuti pematang sawah sampai pada TK 33.05.04.2014-04.2015-017 dengan koordinat $7^{\circ} 42' 53,522''$ LS dan $109^{\circ} 36' 43,441''$ BT yang terletak pada sawah;
19. TK 33.05.04.2014-04.2015-017 dilanjutkan mengarah ke timur mengikuti pematang sawah kurang lebih 23 meter, lalu ke arah tenggara kurang lebih 19 meter, lalu ke arah timur kurang lebih 20 meter sampai pada TK 33.05.04.2014-04.2015-018 dengan koordinat $7^{\circ} 42' 51,371''$ LS dan $109^{\circ} 36' 43,734''$ BT yang terletak pada saluran irigasi;
20. TK 33.05.04.2014-04.2015-018 dilanjutkan mengarah ke timur laut melewati saluran irigasi sampai pada TK 33.05.04.2014-04.2015-019 dengan koordinat $7^{\circ} 42' 52,211''$ LS dan $109^{\circ} 36' 45,134''$ BT yang terletak pada saluran irigasi;
21. TK 33.05.04.2014-04.2015-019 dilanjutkan mengarah ke timur mengikuti pematang sawah sampai pada TK 33.05.04.2014-04.2015-020 dengan koordinat $7^{\circ} 42' 52,082''$ LS dan $109^{\circ} 36' 45,345''$ BT yang terletak pada sawah;
22. TK 33.05.04.2014-04.2015-020 dilanjutkan mengarah ke utara mengikuti pematang sawah kurang lebih 62 meter, lalu ke arah timur kurang lebih 4 meter, lalu ke arah barat laut kurang lebih 12 meter sampai pada TK 33.05.04.2014-04.2015-021 dengan koordinat $7^{\circ} 42' 52,225''$ LS dan $109^{\circ} 36' 47,840''$ BT yang terletak pada sawah;

23. TK 33.05.04.2014-04.2015-021 dilanjutkan mengarah ke utara mengikuti pematang sawah kurang lebih 18 meter, lalu ke arah utara kurang lebih 24 meter, lalu ke arah timur kurang lebih 18 meter, lalu ke arah utara kurang lebih 32 meter, lalu ke arah barat laut kurang lebih 61 meter sampai pada TK 33.05.04.2014-04.2015-022 dengan koordinat $7^{\circ} 42' 49,879''$ LS dan $109^{\circ} 36' 48,126''$ BT yang terletak pada sawah;
24. TK 33.05.04.2014-04.2015-022 dilanjutkan mengarah ke selatan mengikuti pematang sawah kurang lebih 33 meter, lalu ke arah barat kurang lebih 23 meter sampai pada TK 33.05.04.2014-04.2015-023 dengan koordinat $7^{\circ} 42' 47,594''$ LS dan $109^{\circ} 36' 46,414''$ BT yang terletak pada saluran irigasi;
25. TK 33.05.04.2014-04.2015-023 dilanjutkan mengarah ke barat laut melewati saluran irigasi sampai pada TK 33.05.04.2014-04.2015-024 dengan koordinat $7^{\circ} 42' 48,596''$ LS dan $109^{\circ} 36' 45,622''$ BT yang terletak pada saluran irigasi;
26. TK 33.05.04.2014-04.2015-024 dilanjutkan mengarah ke barat mengikuti pematang sawah kurang lebih 29 meter, lalu ke arah barat daya kurang lebih 218 meter sampai pada TK 33.05.04.2014-04.2015-025 dengan koordinat $7^{\circ} 42' 47,399''$ LS dan $109^{\circ} 36' 45,535''$ BT yang terletak pada saluran irigasi;
27. TK 33.05.04.2014-04.2015-025 dilanjutkan mengarah ke barat melewati jalan sawah sampai pada TK 33.05.04.2014-04.2015-026 dengan koordinat $7^{\circ} 42' 52,930''$ LS dan $109^{\circ} 36' 41,640''$ BT yang terletak pada saluran irigasi;
28. TK 33.05.04.2014-04.2015-026 dilanjutkan mengarah ke barat daya mengikuti pematang sawah kurang lebih 70 meter, lalu ke arah utara kurang lebih 100 meter sampai pada TK 33.05.04.2014-04.2015-027 dengan koordinat $7^{\circ} 42' 52,745''$ LS dan $109^{\circ} 36' 40,500''$ BT yang terletak pada saluran irigasi;
29. TK 33.05.04.2014-04.2015-027 dilanjutkan mengarah ke timur laut menyusuri saluran irigasi sampai pada TK 33.05.04.2014-04.2015-028 dengan koordinat $7^{\circ} 42' 50,582''$ LS dan $109^{\circ} 36' 38,172''$ BT yang terletak pada saluran irigasi;

30. TK 33.05.04.2014-04.2015-028 dilanjutkan mengarah ke barat laut menyusuri saluran irigasi sampai pada TK 33.05.04.2014-04.2015-029 dengan koordinat $7^{\circ} 42' 49,629''$ LS dan $109^{\circ} 36' 38,820''$ BT yang terletak pada saluran irigasi;
 31. TK 33.05.04.2014-04.2015-029 dilanjutkan mengarah ke barat laut mengikuti pematang sawah kurang lebih 320 meter, lalu ke arah utara kurang lebih 64 meter, lalu ke arah barat kurang lebih 17 meter sampai pada TK 33.05.04.2014-04.2015-04.2016-000 dengan koordinat $7^{\circ} 42' 59,465''$ LS dan $109^{\circ} 36' 42,409''$ BT yang terletak pada simpul batas antara Desa Sidomulyo, Desa Grujugan, dan Desa Kritig Kecamatan Petanahan;
 32. dimulai dari TK 33.05.04.2014-04.2015-030 dengan koordinat $7^{\circ} 42' 48,290''$ LS dan $109^{\circ} 36' 38,051''$ BT yang terletak pada sawah 1 petak; dan
 33. dari TK 33.05.04.2014-04.2015-030 dilanjutkan mengarah ke utara mengikuti pematang sawah kurang lebih 17 meter, lalu ke arah timur kurang lebih 20 meter, lalu ke arah selatan kurang lebih 17 meter, lalu ke arah barat kurang lebih 20 meter sampai pada TK 33.05.04.2014-04.2015-030 dengan koordinat $7^{\circ} 42' 48,290''$ LS dan $109^{\circ} 36' 38,051''$ BT yang terletak pada sawah 1 petak.
- f. Penetapan Batas Desa pada segmen Desa Sidomulyo dengan Desa Kritig Kecamatan Petanahan adalah:
1. dimulai dari TK 33.05.04.2014-04.2016-04.2021-000 dengan koordinat $7^{\circ} 42' 35,999''$ LS dan $109^{\circ} 36' 27,775''$ BT yang merupakan simpul batas antara Desa Sidomulyo, Desa Kritig, dan Desa Banjarwinangun Kecamatan Petanahan;
 2. dari TK 33.05.04.2014-04.2016-04.2021-000 dilanjutkan mengarah ke barat daya melewati jembatan sampai pada TK 33.05.04.2013-04.2014-001 dengan koordinat $7^{\circ} 42' 36,418''$ LS dan $109^{\circ} 36' 27,570''$ BT yang terletak pada sungai;
 3. TK 33.05.04.2013-04.2014-001 dilanjutkan mengarah ke tenggara menyusuri sungai sampai pada TK 33.05.04.2013-04.2014-002 dengan koordinat $7^{\circ} 42' 37,151''$ LS dan $109^{\circ} 36' 28,712''$ BT yang terletak pada sungai;

4. TK 33.05.04.2013-04.2014-002 dilanjutkan mengarah ke selatan mengikuti pematang sawah ke arah selatan kurang lebih 87 meter, lalu ke arah barat kurang lebih 40 meter, lalu ke arah utara kurang lebih 26 meter, lalu ke arah barat kurang lebih 35 meter, lalu ke arah selatan kurang lebih 57 meter sampai pada TK 33.05.04.2013-04.2014-003 dengan koordinat 7° 42' 40.845" LS dan 109° 36' 25.739" BT yang terletak pada pematang sawah;
5. TK 33.05.04.2013-04.2014-003 dilanjutkan mengarah ke timur mengikuti pematang sawah ke arah timur kurang lebih 78 meter, lalu ke arah selatan kurang lebih 65 meter, lalu ke arah barat kurang lebih 105 meter, lalu ke arah selatan kurang lebih 21 meter, lalu ke arah timur kurang lebih 89 meter sampai pada TK 33.05.04.2013-04.2014-004 dengan koordinat 7° 42' 44.178" LS dan 109° 36' 27.324" BT yang terletak pada pematang sawah; dan
6. TK 33.05.04.2013-04.2014-004 dilanjutkan mengarah ke utara mengikuti pematang sawah ke arah selatan kurang lebih 22 meter sampai pada TK 33.05.04.2014-04.2015-04.2016-000 dengan koordinat 7° 42' 44,916" LS dan 109° 36' 27,313" BT yang terletak pada simpul batas antara Desa Sidomulyo, Desa Grujugan, dan Desa Kritig Kecamatan Petanahan.

Bagian Kelima Belas

Penetapan dan Penegasan Batas Desa Grujugan

Pasal 32

Penetapan dan Penegasan Batas Desa Grujugan Kecamatan Petanahan sebagaimana dimaksud dalam Pasal 3 huruf o memiliki batas-batas sebagai berikut:

- a. Batas sebelah Utara : Desa Kritig dan Desa Sidomulyo Kecamatan Petanahan
- b. Batas sebelah Timur : Desa Sidomulyo dan Desa Tajungsari Kecamatan Petanahan
- c. Batas sebelah Selatan : Desa Grogolbeningsari Kecamatan Petanahan
- d. Batas sebelah Barat : Desa Grogolpenatus dan Desa Kritig Kecamatan Petanahan

Pasal 33

Penetapan dan Penegasan Batas Desa Grujugan Kecamatan Petanahan sebagaimana dimaksud dalam Pasal 32 sebagai berikut:

a. Penetapan Batas Desa pada segmen Desa Grujugan dengan Desa Kritig Kecamatan Petanahan adalah:

1. dimulai dari TK 33.05.04.2010-04.2015-04.2016-000 dengan koordinat $7^{\circ} 43' 16,059''$ LS dan $109^{\circ} 36' 9,889''$ BT yang merupakan simpul batas antara Desa Grogolpenatus, Desa Grujugan, dan Desa Kritig Kecamatan Petanahan;
2. dari TK 33.05.04.2010-04.2015-04.2016-000 dilanjutkan mengarah ke timur laut mengikuti pematang sawah kurang lebih 250 meter sampai pada TK 33.05.04.2015-04.2016-001 dengan koordinat $7^{\circ} 43' 8,712''$ LS dan $109^{\circ} 36' 12,781''$ BT yang terletak pada sawah;
3. TK 33.05.04.2015-04.2016-001 dilanjutkan mengarah ke barat mengikuti pematang sawah kurang lebih 63 meter, lalu ke arah utara kurang lebih 42 meter, lalu ke arah barat kurang lebih 25 meter, lalu ke arah utara kurang lebih 20 meter, lalu ke arah barat kurang lebih 27 meter, lalu ke arah utara kurang lebih 560 meter sampai pada TK 33.05.04.2015-04.2016-002 dengan koordinat $7^{\circ} 42' 50,448''$ LS dan $109^{\circ} 36' 9,738''$ BT yang terletak pada sawah;
4. TK 33.05.04.2015-04.2016-002 dilanjutkan mengarah ke timur mengikuti pematang sawah kurang lebih 125 meter sampai pada TK 33.05.04.2015-04.2016-003 dengan koordinat $7^{\circ} 42' 50,550''$ LS dan $109^{\circ} 36' 13,752''$ BT yang terletak pada sawah;
5. TK 33.05.04.2015-04.2016-003 dilanjutkan mengarah ke utara mengikuti pematang kurang lebih 60 meter sampai pada TK 33.05.04.2015-04.2016-004 dengan koordinat $7^{\circ} 42' 48,845''$ LS dan $109^{\circ} 36' 13,493''$ BT yang terletak pada sawah;
6. TK 33.05.04.2015-04.2016-004 dilanjutkan mengarah ke timur mengikuti pematang sawah kurang lebih 20 meter, lalu ke arah selatan kurang lebih 50 meter, lalu ke arah timur kurang lebih 23 meter, lalu ke arah utara kurang lebih 48 meter lalu ke arah timur kurang lebih 68 meter sampai pada TK 33.05.04.2015-04.2016-005 dengan koordinat $7^{\circ} 42' 49,248''$ LS dan $109^{\circ} 36' 17,172''$ BT yang terletak pada sawah;

7. TK 33.05.04.2015-04.2016-005 dilanjutkan mengarah ke utara mengikuti pematang sawah kurang lebih 95 meter, lalu ke arah timur kurang lebih 39 meter, lalu ke arah utara kurang lebih 28 meter, lalu ke arah barat kurang lebih 83 meter lalu ke arah utara kurang lebih 98 meter, lalu ke arah barat kurang lebih 40 meter, lalu ke arah utara kurang lebih 33 meter sampai pada TK 33.05.04.2015-04.2016-006 dengan koordinat $7^{\circ} 42' 40,889''$ LS dan $109^{\circ} 36' 14,934''$ BT yang terletak pada jalan;
8. TK 33.05.04.2015-04.2016-006 dilanjutkan mengarah ke timur mengikuti tepi sisi selatan jalan sampai pada TK 33.05.04.2015-04.2016-007 dengan koordinat $7^{\circ} 42' 41,586''$ LS dan $109^{\circ} 36' 21,222''$ BT yang terletak pada jalan;
9. TK 33.05.04.2015-04.2016-007 dilanjutkan mengarah ke selatan mengikuti pematang sawah kurang lebih 98 meter lalu ke arah timur kurang lebih 5 meter, lalu ke arah selatan kurang lebih 50 meter sampai pada TK 33.05.04.2015-04.2016-008 dengan koordinat $7^{\circ} 42' 46,381''$ LS dan $109^{\circ} 36' 21,057''$ BT yang terletak pada sawah;
10. TK 33.05.04.2015-04.2016-008 dilanjutkan mengarah ke timur mengikuti pematang sawah kurang lebih 55 meter sampai pada TK 33.05.04.2015-04.2016-009 dengan koordinat $7^{\circ} 42' 46,548''$ LS dan $109^{\circ} 36' 22,854''$ BT yang terletak pada sawah;
11. TK 33.05.04.2015-04.2016-009 dilanjutkan mengarah ke selatan mengikuti pematang sawah kurang lebih 33 meter lalu ke arah timur kurang lebih 9 meter, lalu ke arah Selatan kurang lebih 12 meter, lalu ke arah barat kurang lebih 17 meter, lalu ke arah utara kurang lebih 7 meter, lalu ke arah barat kurang lebih 30 meter lalu ke arah selatan kurang lebih 60 meter sampai pada TK 33.05.04.2015-04.2016-010 dengan koordinat $7^{\circ} 42' 49,596''$ LS dan $109^{\circ} 36' 21,228''$ BT yang terletak pada sawah;
12. TK 33.05.04.2015-04.2016-010 dilanjutkan mengarah ke timur mengikuti pematang sawah kurang lebih 155 meter sampai pada TK 33.05.04.2015-04.2016-011 dengan koordinat $7^{\circ} 42' 49,984''$ LS dan $109^{\circ} 36' 26,254''$ BT yang terletak pada sawah; dan

13. TK 33.05.04.2015-04.2016-011 dilanjutkan mengarah ke utara mengikuti pematang sawah kurang lebih 138 meter lalu ke arah barat kurang lebih 44 meter, lalu ke arah utara kurang lebih 15 meter, lalu ke arah timur kurang lebih 63 meter sampai pada TK 33.05.04.2014-04.2015-04.2016-000 dengan koordinat $7^{\circ} 42' 44,916''$ LS dan $109^{\circ} 36' 27,313''$ BT yang terletak pada simpul batas antara Desa Sidomulyo, Desa Grujugan, dan Desa Kritig Kecamatan Petanahan.
- b. Penetapan Batas Desa pada segmen Desa Grujugan dengan Desa Sidomulyo Kecamatan Petanahan adalah:
 1. dimulai dimulai dari TK 33.05.04.2013-04.2014-04.2015-000 dengan koordinat $7^{\circ} 43' 8,684''$ LS dan $109^{\circ} 36' 47,572''$ BT yang merupakan simpul batas antara Desa Tanjungsari, Desa Sidomulyo, dan Desa Grujugan Kecamatan Petanahan;
 2. dari TK 33.05.04.2013-04.2014-04.2015-000 dilanjutkan mengarah ke utara mengikuti pematang sawah sampai pada TK 33.05.04.2014-04.2015-001 dengan koordinat $7^{\circ} 43' 8,684''$ LS dan $109^{\circ} 36' 47,572''$ BT yang terletak pada sawah;
 3. TK 33.05.04.2014-04.2015-001 dilanjutkan mengarah ke barat laut menyusuri saluran irigasi sampai pada TK 33.05.04.2014-04.2015-002 dengan koordinat $7^{\circ} 43' 5,144''$ LS dan $109^{\circ} 36' 47,819''$ BT yang terletak pada saluran irigasi;
 4. TK 33.05.04.2014-04.2015-002 dilanjutkan mengarah ke barat mengikuti pematang sawah kurang lebih 23 meter, lalu ke arah utara kurang lebih 21 meter, lalu ke arah timur kurang lebih 9 meter sampai pada TK 33.05.04.2014-04.2015-003 dengan koordinat $7^{\circ} 43' 4,597''$ LS dan $109^{\circ} 36' 47,525''$ BT yang terletak pada saluran irigasi;
 5. TK 33.05.04.2014-04.2015-003 dilanjutkan mengarah ke timur laut menyusuri saluran irigasi sampai pada TK 33.05.04.2014-04.2015-004 dengan koordinat $7^{\circ} 43' 3,882''$ LS dan $109^{\circ} 36' 47,164''$ BT yang terletak pada saluran irigasi;
 6. TK 33.05.04.2014-04.2015-004 dilanjutkan mengarah ke barat mengikuti pematang sawah kurang lebih 28 meter, lalu ke arah utara kurang lebih 32 meter, lalu ke arah timur kurang lebih 11 meter sampai pada TK 33.05.04.2014-04.2015-005 dengan koordinat $7^{\circ} 43' 3,597''$ LS dan $109^{\circ} 36' 46,987''$ BT yang terletak pada saluran irigasi;

7. TK 33.05.04.2014-04.2015-005 dilanjutkan mengarah ke barat laut menyusuri saluran irigasi sampai pada TK 33.05.04.2014-04.2015-006 dengan koordinat $7^{\circ} 43' 2,599''$ LS dan $109^{\circ} 36' 46,384''$ BT yang terletak pada saluran irigasi;
8. TK 33.05.04.2014-04.2015-006 dilanjutkan mengarah ke timur laut melewati jalan sawah sampai pada TK 33.05.04.2014-04.2015-007 dengan koordinat $7^{\circ} 43' 1,446''$ LS dan $109^{\circ} 36' 45,671''$ BT yang terletak pada saluran irigasi;
9. TK 33.05.04.2014-04.2015-007 dilanjutkan mengarah ke utara mengikuti pematang sawah kurang lebih 75 meter, lalu ke arah barat kurang lebih 53 meter sampai pada TK 33.05.04.2014-04.2015-008 dengan koordinat $7^{\circ} 43' 1,266''$ LS dan $109^{\circ} 36' 46,570''$ BT yang terletak pada sawah;
10. TK 33.05.04.2014-04.2015-008 dilanjutkan mengarah ke utara mengikuti pematang sawah kurang lebih 19 meter, lalu ke arah barat kurang lebih 21 meter, lalu ke arah selatan kurang lebih 23 meter sampai pada TK 33.05.04.2014-04.2015-009 dengan koordinat $7^{\circ} 42' 58,748''$ LS dan $109^{\circ} 36' 46,027''$ BT yang terletak pada sawah;
11. TK 33.05.04.2014-04.2015-009 dilanjutkan mengarah ke barat mengikuti pematang sawah kurang lebih 7 meter, lalu ke arah utara kurang lebih 48 meter, lalu ke arah barat kurang lebih 62 meter sampai pada TK 33.05.04.2014-04.2015-010 dengan koordinat $7^{\circ} 42' 58,049''$ LS dan $109^{\circ} 36' 45,391''$ BT yang terletak pada saluran irigasi;
12. TK 33.05.04.2014-04.2015-010 dilanjutkan mengarah ke barat laut melewati jalan sawah sampai pada TK 33.05.04.2014-04.2015-011 dengan koordinat $7^{\circ} 42' 56,485''$ LS dan $109^{\circ} 36' 43,213''$ BT yang terletak pada saluran irigasi;
13. TK 33.05.04.2014-04.2015-011 dilanjutkan mengarah ke barat mengikuti pematang sawah kurang lebih 129 meter, lalu ke arah utara kurang lebih 55 meter sampai pada TK 33.05.04.2014-04.2015-012 dengan koordinat $7^{\circ} 42' 56,103''$ LS dan $109^{\circ} 36' 42,769''$ BT yang terletak pada sawah;

14. TK 33.05.04.2014-04.2015-012 dilanjutkan mengarah ke timur mengikuti pematang sawah kurang lebih 22 meter, lalu ke arah utara kurang lebih 10 meter, lalu ke arah timur kurang lebih 30 meter, lalu ke arah selatan kurang lebih 14 meter, lalu ke arah timur kurang lebih 50 meter sampai pada TK 33.05.04.2014-04.2015-013 dengan koordinat $7^{\circ} 42' 54,490''$ LS dan $109^{\circ} 36' 38,578''$ BT yang terletak pada saluran irigasi;
15. TK 33.05.04.2014-04.2015-013 dilanjutkan mengarah ke timur laut melewati jalan sawah sampai pada TK 33.05.04.2014-04.2015-014 dengan koordinat $7^{\circ} 42' 54,503''$ LS dan $109^{\circ} 36' 41,543''$ BT yang terletak pada saluran irigasi;
16. TK 33.05.04.2014-04.2015-014 dilanjutkan mengarah ke barat laut menyusuri saluran irigasi sampai pada TK 33.05.04.2014-04.2015-015 dengan koordinat $7^{\circ} 42' 54,085''$ LS dan $109^{\circ} 36' 42,332''$ BT yang terletak pada sawah;
17. TK 33.05.04.2014-04.2015-015 dilanjutkan mengarah ke timur laut mengikuti pematang sawah kurang lebih 9 meter, lalu ke arah timur kurang lebih 36 meter sampai pada TK 33.05.04.2014-04.2015-016 dengan koordinat $7^{\circ} 42' 53,675''$ LS dan $109^{\circ} 36' 42,143''$ BT yang terletak pada sawah;
18. TK 33.05.04.2014-04.2015-016 dilanjutkan mengarah ke timur laut mengikuti pematang sawah sampai pada TK 33.05.04.2014-04.2015-017 dengan koordinat $7^{\circ} 42' 53,522''$ LS dan $109^{\circ} 36' 43,441''$ BT yang terletak pada sawah;
19. TK 33.05.04.2014-04.2015-017 dilanjutkan mengarah ke timur mengikuti pematang sawah kurang lebih 23 meter, lalu ke arah tenggara kurang lebih 19 meter, lalu ke arah timur kurang lebih 20 meter sampai pada TK 33.05.04.2014-04.2015-018 dengan koordinat $7^{\circ} 42' 51,371''$ LS dan $109^{\circ} 36' 43,734''$ BT yang terletak pada saluran irigasi;
20. TK 33.05.04.2014-04.2015-018 dilanjutkan mengarah ke timur laut melewati saluran irigasi sampai pada TK 33.05.04.2014-04.2015-019 dengan koordinat $7^{\circ} 42' 52,211''$ LS dan $109^{\circ} 36' 45,134''$ BT yang terletak pada saluran irigasi;

21. TK 33.05.04.2014-04.2015-019 dilanjutkan mengarah ke timur mengikuti pematang sawah sampai pada TK 33.05.04.2014-04.2015-020 dengan koordinat $7^{\circ} 42' 52,082''$ LS dan $109^{\circ} 36' 45,345''$ BT yang terletak pada sawah;
22. TK 33.05.04.2014-04.2015-020 dilanjutkan mengarah ke utara mengikuti pematang sawah kurang lebih 62 meter, lalu ke arah timur kurang lebih 4 meter, lalu ke arah barat laut kurang lebih 12 meter sampai pada TK 33.05.04.2014-04.2015-021 dengan koordinat $7^{\circ} 42' 52,225''$ LS dan $109^{\circ} 36' 47,840''$ BT yang terletak pada sawah;
23. TK 33.05.04.2014-04.2015-021 dilanjutkan mengarah ke utara mengikuti pematang sawah kurang lebih 18 meter, lalu ke arah utara kurang lebih 24 meter, lalu ke arah timur kurang lebih 18 meter, lalu ke arah utara kurang lebih 32 meter, lalu ke arah barat laut kurang lebih 61 meter sampai pada TK 33.05.04.2014-04.2015-022 dengan koordinat $7^{\circ} 42' 49,879''$ LS dan $109^{\circ} 36' 48,126''$ BT yang terletak pada sawah;
24. TK 33.05.04.2014-04.2015-022 dilanjutkan mengarah ke selatan mengikuti pematang sawah kurang lebih 33 meter, lalu ke arah barat kurang lebih 23 meter sampai pada TK 33.05.04.2014-04.2015-023 dengan koordinat $7^{\circ} 42' 47,594''$ LS dan $109^{\circ} 36' 46,414''$ BT yang terletak pada saluran irigasi;
25. TK 33.05.04.2014-04.2015-023 dilanjutkan mengarah ke barat laut melewati saluran irigasi sampai pada TK 33.05.04.2014-04.2015-024 dengan koordinat $7^{\circ} 42' 48,596''$ LS dan $109^{\circ} 36' 45,622''$ BT yang terletak pada saluran irigasi;
26. TK 33.05.04.2014-04.2015-024 dilanjutkan mengarah ke barat mengikuti pematang sawah kurang lebih 29 meter, lalu ke arah barat daya kurang lebih 218 meter sampai pada TK 33.05.04.2014-04.2015-025 dengan koordinat $7^{\circ} 42' 47,399''$ LS dan $109^{\circ} 36' 45,535''$ BT yang terletak pada saluran irigasi;
27. TK 33.05.04.2014-04.2015-025 dilanjutkan mengarah ke barat melewati jalan sawah sampai pada TK 33.05.04.2014-04.2015-026 dengan koordinat $7^{\circ} 42' 52,930''$ LS dan $109^{\circ} 36' 41,640''$ BT yang terletak pada saluran irigasi;

28. TK 33.05.04.2014-04.2015-026 dilanjutkan mengarah ke barat daya mengikuti pematang sawah kurang lebih 70 meter, lalu ke arah utara kurang lebih 100 meter sampai pada TK 33.05.04.2014-04.2015-027 dengan koordinat $7^{\circ} 42' 52,745''$ LS dan $109^{\circ} 36' 40,500''$ BT yang terletak pada saluran irigasi;
 29. TK 33.05.04.2014-04.2015-027 dilanjutkan mengarah ke timur laut menyusuri saluran irigasi sampai pada TK 33.05.04.2014-04.2015-028 dengan koordinat $7^{\circ} 42' 50,582''$ LS dan $109^{\circ} 36' 38,172''$ BT yang terletak pada saluran irigasi;
 30. TK 33.05.04.2014-04.2015-028 dilanjutkan mengarah ke barat laut menyusuri saluran irigasi sampai pada TK 33.05.04.2014-04.2015-029 dengan koordinat $7^{\circ} 42' 49,629''$ LS dan $109^{\circ} 36' 38,820''$ BT yang terletak pada saluran irigasi;
 31. TK 33.05.04.2014-04.2015-029 dilanjutkan mengarah ke barat laut mengikuti pematang sawah kurang lebih 320 meter, lalu ke arah utara kurang lebih 64 meter, lalu ke arah barat kurang lebih 17 meter sampai pada TK 33.05.04.2014-04.2015-04.2016-000 dengan koordinat $7^{\circ} 42' 59,465''$ LS dan $109^{\circ} 36' 42,409''$ BT yang terletak pada simpul batas antara Desa Sidomulyo, Desa Grujugan, dan Desa Kritig Kecamatan Petanahan;
 32. dimulai dari TK 33.05.04.2014-04.2015-030 dengan koordinat $7^{\circ} 42' 48,290''$ LS dan $109^{\circ} 36' 38,051''$ BT yang terletak pada sawah 1 petak; dan
 33. dari TK 33.05.04.2014-04.2015-030 dilanjutkan mengarah ke utara mengikuti pematang sawah kurang lebih 17 meter, lalu ke arah timur kurang lebih 20 meter, lalu ke arah selatan kurang lebih 17 meter, lalu ke arah barat kurang lebih 20 meter sampai pada TK 33.05.04.2014-04.2015-030 dengan koordinat $7^{\circ} 42' 48,290''$ LS dan $109^{\circ} 36' 38,051''$ BT yang terletak pada sawah 1 petak.
- c. Penetapan Batas Desa pada segmen Desa Grujugan dengan Desa Tanjungsari Kecamatan Petanahan adalah:
1. dimulai dari TK 33.05.04.2013-04.2014-04.2015-000 dengan koordinat $7^{\circ} 43' 8,684''$ LS dan $109^{\circ} 36' 47,572''$ BT yang merupakan simpul batas antara Desa Tanjungsari, Desa Sidomulyo, dan Desa Grujugan Kecamatan Petanahan;

2. dari TK 33.05.04.2013-04.2014-04.2015-000 dilanjutkan mengarah ke barat daya mengikuti pematang sawah kurang lebih 220 meter, lalu ke arah barat daya kurang lebih 30 meter sampai pada TK 33.05.04.2013-04.2015-001 dengan koordinat $7^{\circ} 43' 9,146''$ LS dan $109^{\circ} 36' 40,133''$ BT yang terletak pada jalan;
3. TK 33.05.04.2013-04.2015-001 dilanjutkan mengarah ke selatan melewati jalan sampai pada TK 33.05.04.2013-04.2015-002 dengan koordinat $7^{\circ} 43' 9,349''$ LS dan $109^{\circ} 36' 40,115''$ BT yang terletak pada jalan;
4. TK 33.05.04.2013-04.2015-002 dilanjutkan mengarah ke barat daya mengikuti pematang sawah kurang lebih 26 meter, lalu ke arah timur kurang lebih 88 meter sampai pada TK 33.05.04.2013-04.2015-003 dengan koordinat $7^{\circ} 43' 10,520''$ LS dan $109^{\circ} 36' 42,460''$ BT yang terletak pada sawah;
5. TK 33.05.04.2013-04.2015-003 dilanjutkan mengarah ke selatan mengikuti pematang sawah kurang lebih 109 meter, lalu ke arah timur kurang lebih 37 meter sampai pada TK 33.05.04.2013-04.2015-004 dengan koordinat $7^{\circ} 43' 14,166''$ LS dan $109^{\circ} 36' 43,241''$ BT yang terletak pada sawah;
6. TK 33.05.04.2013-04.2015-004 dilanjutkan mengarah ke selatan mengikuti pematang sawah sampai pada TK 33.05.04.2013-04.2015-005 dengan koordinat $7^{\circ} 43' 16,417''$ LS dan $109^{\circ} 36' 42,987''$ BT yang terletak pada sawah;
7. TK 33.05.04.2013-04.2015-005 dilanjutkan mengarah ke barat mengikuti pematang sawah kurang lebih 146 meter, lalu ke arah barat daya kurang lebih 28 meter , lalu ke arah tenggara kurang lebih 13 meter sampai pada TK 33.05.04.2013-04.2015-006 dengan koordinat $7^{\circ} 43' 16,767''$ LS dan $109^{\circ} 36' 37,838''$ BT yang terletak pada sawah;
8. TK 33.05.04.2013-04.2015-006 dilanjutkan mengarah ke selatan mengikuti pematang sawah kurang lebih 43 meter, lalu ke arah barat kurang lebih 25 meter sampai pada TK 33.05.04.2013-04.2015-007 dengan koordinat $7^{\circ} 43' 18,017''$ LS dan $109^{\circ} 36' 36,800''$ BT yang terletak pada sawah; dan

9. TK 33.05.04.2013-04.2015-007 dilanjutkan mengarah ke tenggara mengikuti pematang sawah kurang lebih 36 meter, lalu ke arah barat daya kurang lebih 25 meter sampai pada TK 33.05.04.2011-04.2013-04.2015-000 dengan koordinat $7^{\circ} 43' 19,288''$ LS dan $109^{\circ} 36' 35,991''$ BT yang terletak pada simpul batas antara Desa Grogolbeningsari, Desa Tanjungsari dan Desa Grujugan Kecamatan Petanahan.
- d. Penetapan Batas Desa pada segmen Desa Grujugan dengan Desa Grogolbeningsari Kecamatan Petanahan adalah:
 1. dimulai dari TK 33.05.04.2011-04.2013-04.2015-000 dengan koordinat $7^{\circ} 43' 19.288''$ LS dan $109^{\circ} 36' 35.991''$ BT yang merupakan simpul batas antara Desa Grogolbeningsari, Desa Tanjungsari dan Desa Grujugan Kecamatan Petanahan;
 2. dari TK 33.05.04.2011-04.2013-04.2015-000 dilanjutkan mengarah ke barat mengikuti pematang sawah kurang lebih 193 meter, lalu ke arah barat daya kurang lebih 28 meter, lalu ke arah barat laut kurang lebih 7 meter, lalu ke arah barat daya kurang lebih 68 meter sampai pada TK 33.05.04.2011-04.2015-001 dengan koordinat $7^{\circ} 43' 21.561''$ LS dan $109^{\circ} 36' 28.689''$ BT yang terletak pada pematang sawah;
 3. TK 33.05.04.2011-04.2015-001 dilanjutkan mengarah ke barat daya melewati jalan sampai pada TK 33.05.04.2011-04.2015-002 dengan koordinat $7^{\circ} 43' 22.234''$ LS dan $109^{\circ} 36' 24.091''$ BT yang terletak pada pematang sawah;
 4. TK 33.05.04.2011-04.2015-002 dilanjutkan mengarah ke barat daya mengikuti pematang sawah kurang lebih 89 meter, lalu ke arah barat laut kurang lebih 54 meter, lalu ke arah barat daya kurang lebih 47 meter, lalu ke arah barat laut kurang lebih 79 meter sampai pada TK 33.05.04.2011-04.2015-003 dengan koordinat $7^{\circ} 43' 22.330''$ LS dan $109^{\circ} 36' 23.917''$ BT yang terletak pada jalan;
 5. TK 33.05.04.2011-04.2015-003 dilanjutkan mengarah ke tenggara mengikuti pematang sawah kurang lebih 25 meter, lalu ke arah barat daya kurang lebih 85 meter, lalu ke arah barat laut kurang lebih 106 meter, lalu ke arah barat daya kurang lebih 24 meter sampai pada TK 33.05.04.2011-04.2015-004 dengan koordinat $7^{\circ} 43' 22.859''$ LS dan $109^{\circ} 36' 18.087''$ BT yang terletak pada pematang sawah; dan

6. TK 33.05.04.2011-04.2015-004 dilanjutkan mengarah ke barat daya mengikuti pematang sawah kurang lebih 103 meter, lalu ke arah barat laut kurang lebih 123 meter sampai pada TK 33.05.04.2010-04.2011-04.2015-000 dengan koordinat 7° 43' 19.116" LS dan 109° 36' 14.839" BT yang terletak pada simpul batas antara Desa Grogolpenatus, Desa Grogolbeningsari, dan Desa Grujugan Kecamatan Petanahan.
- e. Penetapan Batas Desa pada segmen Desa Grujugan dengan Desa Grogolpenatus Kecamatan Petanahan adalah:
 1. dimulai dari TK 33.05.04.2010-04.2015-04.2016-000 dengan koordinat 7° 43' 16,059" LS dan 109° 36' 9,889" BT yang merupakan simpul batas antara Desa Grogolpenatus, Desa Grujugan, dan Desa Kritig Kecamatan Petanahan; dan
 2. dari TK 33.05.04.2010-04.2015-04.2016-000 dilanjutkan mengarah ke tenggara mengikuti pematang sawah sampai pada TK 33.05.04.2010-04.2011-04.2015-000 dengan koordinat 7° 43' 19,116" LS dan 109° 36' 14,839" BT yang terletak pada simpul batas antara Desa Grogolpenatus, Desa Grogolbeningsari, dan Desa Grujugan Kecamatan Petanahan.

Bagian Keenam Belas

Penetapan dan Penegasan Batas Desa Kritig

Pasal 34

Penetapan dan Penegasan Batas Desa Kritig Kecamatan Petanahan sebagaimana dimaksud dalam Pasal 3 huruf p memiliki batas-batas sebagai berikut:

- a. Batas sebelah Utara : Desa Jatimulyo dan Desa Banjarwinangun Kecamatan Petanahan
- b. Batas sebelah Timur : Desa Banjarwinangun, Desa Sidomulyo, dan Desa Grujugan Kecamatan Petanahan
- c. Batas sebelah Selatan : Desa Grogolpenatus dan Desa Kebonsari Kecamatan Petanahan
- d. Batas sebelah Barat : Desa Nampudadi dan Desa Podourip Kecamatan Petanahan

Pasal 35

Penetapan dan Penegasan Batas Desa Kritig Kecamatan Petanahan sebagaimana dimaksud dalam Pasal 34 sebagai berikut:

a. Penetapan Batas Desa pada segmen Desa Kritig dengan Desa Jatimulyo Kecamatan Petanahan adalah:

1. dimulai dari TK 33.05.04.2016-04.2019-04.2020-000 dengan koordinat $7^{\circ} 42' 2,240''$ LS dan $109^{\circ} 35' 33,899''$ BT yang merupakan simpul batas antara Desa Kritig, Desa Podourip, dan Desa Jatimulyo Kecamatan Petanahan;
2. dari TK 33.05.04.2016-04.2019-04.2020-000 dilanjutkan mengarah ke selatan mengikuti pematang sawah ke arah selatan kurang lebih 275 meter, lalu ke arah barat kurang lebih 155 meter sampai pada TK 33.05.04.2010-04.2011-001 dengan koordinat $7^{\circ} 41' 59,370''$ LS dan $109^{\circ} 35' 38,724''$ BT yang terletak pada pekarangan;
3. TK 33.05.04.2010-04.2011-001 dilanjutkan mengarah ke barat jalan sampai pada TK 33.05.04.2010-04.2011-002 dengan koordinat $7^{\circ} 41' 57,750''$ LS dan $109^{\circ} 35' 40,182''$ BT yang terletak pada pemukiman;
4. TK 33.05.04.2010-04.2011-002 dilanjutkan mengarah ke selatan mengikuti tepi sisi barat jalan sampai pada TK 33.05.04.2010-04.2011-003 dengan koordinat $7^{\circ} 41' 56,817''$ LS dan $109^{\circ} 35' 40,092''$ BT yang terletak pada pemukiman;
5. TK 33.05.04.2010-04.2011-003 dilanjutkan mengarah ke barat mengikuti pematang sawah ke arah barat kurang lebih 36 meter, lalu ke arah selatan kurang lebih 87 meter, lalu ke arah timur kurang lebih 36 meter sampai pada TK 33.05.04.2010-04.2011-004 dengan koordinat $7^{\circ} 41' 50,802''$ LS dan $109^{\circ} 35' 50,286''$ BT yang terletak pada pemukiman; dan
6. TK 33.05.04.2010-04.2011-004 dilanjutkan mengarah ke selatan mengikuti tepi sisi barat jalan sampai pada TK 33.05.04.2016-04.2020-04.2021-000 dengan koordinat $7^{\circ} 41' 50,955''$ LS dan $109^{\circ} 35' 50,592''$ BT yang terletak pada simpul batas antara Desa Kritig, Desa Jatimulyo, dan Desa Banjarwinangun Kecamatan Petanahan.

b. Penetapan Batas Desa pada segmen Desa Kritig dengan Desa Banjarwinangun Kecamatan Petanahan adalah:

1. dimulai dari TK 33.05.04.2014-04.2016-04.2021-000 dengan koordinat $7^{\circ} 42' 35,999''$ LS dan $109^{\circ} 36' 27,775''$ BT yang merupakan simpul batas antara Desa Sidomulyo, Desa Kritig, dan Desa Banjarwinangun Kecamatan Petanahan;

2. dari TK 33.05.04.2014-04.2016-04.2021-000 dilanjutkan mengarah ke barat laut menyusuri sungai sampai pada TK 33.05.04.2010-04.2011-001 dengan koordinat $7^{\circ} 42' 31,836''$ LS dan $109^{\circ} 36' 15,891''$ BT yang terletak pada jalan;
3. TK 33.05.04.2010-04.2011-001 dilanjutkan mengarah ke utara sungai sampai pada TK 33.05.04.2010-04.2011-002 dengan koordinat $7^{\circ} 42' 31,605''$ LS dan $109^{\circ} 36' 15,920''$ BT yang terletak pada jalan;
4. TK 33.05.04.2010-04.2011-002 dilanjutkan mengarah ke utara mengikuti pematang sawah ke arah timur laut kurang lebih 188 meter, lalu ke arah timur kurang lebih 56 meter, lalu ke arah utara kurang lebih 250 meter sampai pada TK 33.05.04.2010-04.2011-003 dengan koordinat $7^{\circ} 42' 18,241''$ LS dan $109^{\circ} 36' 20,831''$ BT yang terletak pada pematang sawah;
5. TK 33.05.04.2010-04.2011-003 dilanjutkan mengarah ke barat mengikuti tepi sisi selatan jalan sampai pada TK 33.05.04.2010-04.2011-004 dengan koordinat $7^{\circ} 42' 18,354''$ LS dan $109^{\circ} 36' 14,958''$ BT yang terletak pada pematang sawah;
6. TK 33.05.04.2010-04.2011-004 dilanjutkan mengarah ke utara melewati jalan sampai pada TK 33.05.04.2010-04.2011-005 dengan koordinat $7^{\circ} 42' 18,147''$ LS dan $109^{\circ} 36' 15,004''$ BT yang terletak pada pematang sawah;
7. TK 33.05.04.2010-04.2011-005 dilanjutkan mengarah ke utara mengikuti pematang sawah ke arah utara kurang lebih 31 meter, lalu ke arah barat kurang lebih 91 meter, lalu ke arah utara kurang lebih 60 meter, lalu ke arah timur kurang lebih 400 meter, lalu ke arah utara kurang lebih 74 meter sampai pada TK 33.05.04.2010-04.2011-006 dengan koordinat $7^{\circ} 42' 3,974''$ LS dan $109^{\circ} 35' 57,215''$ BT yang terletak pada pematang sawah;
8. TK 33.05.04.2010-04.2011-006 dilanjutkan mengarah ke barat mengikuti tepi sisi selatan jalan sampai pada TK 33.05.04.2010-04.2011-007 dengan koordinat $7^{\circ} 42' 3,890''$ LS dan $109^{\circ} 35' 56,952''$ BT yang terletak pada pematang sawah;
9. TK 33.05.04.2010-04.2011-007 dilanjutkan mengarah ke barat laut jalan sampai pada TK 33.05.04.2010-04.2011-008 dengan koordinat $7^{\circ} 42' 3,192''$ LS dan $109^{\circ} 35' 56,088''$ BT yang terletak pada pematang sawah;

10. TK 33.05.04.2010-04.2011-008 dilanjutkan mengarah ke barat laut melewati pemukiman sampai pada TK 33.05.04.2010-04.2011-009 dengan koordinat $7^{\circ} 41' 58,647''$ LS dan $109^{\circ} 35' 53,781''$ BT yang terletak pada pematang sawah; dan
 11. TK 33.05.04.2010-04.2011-009 dilanjutkan mengarah ke timur mengikuti pematang sawah ke arah barat kurang lebih 20 meter, lalu ke arah utara kurang lebih 103 meter, lalu ke arah barat kurang lebih 40 meter, lalu ke arah utara kurang lebih 46 meter, lalu ke arah barat kurang lebih 50 meter sampai pada TK 33.05.04.2010-04.2011-010 dengan koordinat $7^{\circ} 41' 54,456''$ LS dan $109^{\circ} 35' 51,636''$ BT yang terletak pada pematang sawah;
 12. TK 33.05.04.2010-04.2011-010 dilanjutkan mengarah ke barat laut menyusuri sungai sampai pada TK 33.05.04.2016-04.2020-04.2021-000 dengan koordinat $7^{\circ} 41' 50,955''$ LS dan $109^{\circ} 35' 50,592''$ BT yang terletak pada simpul batas antara Desa Kritig, Desa Jatimulyo, dan Desa Banjarwinangun Kecamatan Petanahan.
- c. Penetapan Batas Desa pada segmen Desa Kritig dengan Desa Sidomulyo Kecamatan Petanahan adalah:
1. dimulai dari TK 33.05.04.2014-04.2016-04.2021-000 dengan koordinat $7^{\circ} 42' 35,999''$ LS dan $109^{\circ} 36' 27,775''$ BT yang merupakan simpul batas antara Desa Sidomulyo, Desa Kritig, dan Desa Banjarwinangun Kecamatan Petanahan;
 2. dari TK 33.05.04.2014-04.2016-04.2021-000 dilanjutkan mengarah ke barat daya melewati jembatan sampai pada TK 33.05.04.2013-04.2014-001 dengan koordinat $7^{\circ} 42' 36,418''$ LS dan $109^{\circ} 36' 27,570''$ BT yang terletak pada sungai;
 3. TK 33.05.04.2013-04.2014-001 dilanjutkan mengarah ke tenggara menyusuri sungai sampai pada TK 33.05.04.2013-04.2014-002 dengan koordinat $7^{\circ} 42' 37,151''$ LS dan $109^{\circ} 36' 28,712''$ BT yang terletak pada sungai;
 4. TK 33.05.04.2013-04.2014-002 dilanjutkan mengarah ke selatan mengikuti pematang sawah ke arah selatan kurang lebih 87 meter, lalu ke arah barat kurang lebih 40 meter, lalu ke arah utara kurang lebih 26 meter, lalu ke arah barat kurang lebih 35 meter, lalu ke arah selatan kurang lebih 57 meter sampai pada TK 33.05.04.2013-04.2014-003 dengan koordinat $7^{\circ} 42' 40,845''$ LS dan $109^{\circ} 36' 25,739''$ BT yang terletak pada pematang sawah;

5. TK 33.05.04.2013-04.2014-003 dilanjutkan mengarah ke timur mengikuti pematang sawah ke arah timur kurang lebih 78 meter, lalu ke arah selatan kurang lebih 65 meter, lalu ke arah barat kurang lebih 105 meter, lalu ke arah selatan kurang lebih 21 meter, lalu ke arah timur kurang lebih 89 meter sampai pada TK 33.05.04.2013-04.2014-004 dengan koordinat $7^{\circ} 42' 44.178''$ LS dan $109^{\circ} 36' 27.324''$ BT yang terletak pada pematang sawah; dan
 6. TK 33.05.04.2013-04.2014-004 dilanjutkan mengarah ke utara mengikuti pematang sawah ke arah selatan kurang lebih 22 meter sampai pada TK 33.05.04.2014-04.2015-04.2016-000 dengan koordinat $7^{\circ} 42' 44.916''$ LS dan $109^{\circ} 36' 27.313''$ BT yang terletak pada simpul batas antara Desa Sidomulyo, Desa Grujugan, dan Desa Kritig Kecamatan Petanahan.
- d. Penetapan Batas Desa pada segmen Desa Kritig dengan Desa Grujugan Kecamatan Petanahan adalah:
1. dimulai dari TK 33.05.04.2010-04.2015-04.2016-000 dengan koordinat $7^{\circ} 43' 16.059''$ LS dan $109^{\circ} 36' 9.889''$ BT yang merupakan simpul batas antara Desa Grogolpenatus, Desa Grujugan, dan Desa Kritig Kecamatan Petanahan;
 2. dari TK 33.05.04.2010-04.2015-04.2016-000 dilanjutkan mengarah ke timur laut mengikuti pematang sawah kurang lebih 250 meter sampai pada TK 33.05.04.2015-04.2016-001 dengan koordinat $7^{\circ} 43' 8.712''$ LS dan $109^{\circ} 36' 12.781''$ BT yang terletak pada sawah;
 3. TK 33.05.04.2015-04.2016-001 dilanjutkan mengarah ke barat mengikuti pematang sawah kurang lebih 63 meter, lalu ke arah utara kurang lebih 42 meter, lalu ke arah barat kurang lebih 25 meter, lalu ke arah utara kurang lebih 20 meter, lalu ke arah barat kurang lebih 27 meter, lalu ke arah utara kurang lebih 560 meter sampai pada TK 33.05.04.2015-04.2016-002 dengan koordinat $7^{\circ} 42' 50.448''$ LS dan $109^{\circ} 36' 9.738''$ BT yang terletak pada sawah;
 4. TK 33.05.04.2015-04.2016-002 dilanjutkan mengarah ke timur mengikuti pematang sawah kurang lebih 125 meter sampai pada TK 33.05.04.2015-04.2016-003 dengan koordinat $7^{\circ} 42' 50.550''$ LS dan $109^{\circ} 36' 13.752''$ BT yang terletak pada sawah;

5. TK 33.05.04.2015-04.2016-003 dilanjutkan mengarah ke utara mengikuti pematang kurang lebih 60 meter sampai pada TK 33.05.04.2015-04.2016-004 dengan koordinat $7^{\circ} 42' 48,845''$ LS dan $109^{\circ} 36' 13,493''$ BT yang terletak pada sawah;
6. TK 33.05.04.2015-04.2016-004 dilanjutkan mengarah ke timur mengikuti pematang sawah kurang lebih 20 meter, lalu ke arah selatan kurang lebih 50 meter, lalu ke arah timur kurang lebih 23 meter, lalu ke arah utara kurang lebih 48 meter lalu ke arah timur kurang lebih 68 meter sampai pada TK 33.05.04.2015-04.2016-005 dengan koordinat $7^{\circ} 42' 49,248''$ LS dan $109^{\circ} 36' 17,172''$ BT yang terletak pada sawah;
7. TK 33.05.04.2015-04.2016-005 dilanjutkan mengarah ke utara mengikuti pematang sawah kurang lebih 95 meter, lalu ke arah timur kurang lebih 39 meter, lalu ke arah utara kurang lebih 28 meter, lalu ke arah barat kurang lebih 83 meter lalu ke arah utara kurang lebih 98 meter, lalu ke arah barat kurang lebih 40 meter, lalu ke arah utara kurang lebih 33 meter sampai pada TK 33.05.04.2015-04.2016-006 dengan koordinat $7^{\circ} 42' 40,889''$ LS dan $109^{\circ} 36' 14,934''$ BT yang terletak pada jalan;
8. TK 33.05.04.2015-04.2016-006 dilanjutkan mengarah ke timur mengikuti tepi sisi selatan jalan sampai pada TK 33.05.04.2015-04.2016-007 dengan koordinat $7^{\circ} 42' 41,586''$ LS dan $109^{\circ} 36' 21,222''$ BT yang terletak pada jalan;
9. TK 33.05.04.2015-04.2016-007 dilanjutkan mengarah ke selatan mengikuti pematang sawah kurang lebih 98 meter lalu ke arah timur kurang lebih 5 meter, lalu ke arah selatan kurang lebih 50 meter sampai pada TK 33.05.04.2015-04.2016-008 dengan koordinat $7^{\circ} 42' 46,381''$ LS dan $109^{\circ} 36' 21,057''$ BT yang terletak pada sawah;
10. TK 33.05.04.2015-04.2016-008 dilanjutkan mengarah ke timur mengikuti pematang sawah kurang lebih 55 meter sampai pada TK 33.05.04.2015-04.2016-009 dengan koordinat $7^{\circ} 42' 46,548''$ LS dan $109^{\circ} 36' 22,854''$ BT yang terletak pada sawah;

11. TK 33.05.04.2015-04.2016-009 dilanjutkan mengarah ke selatan mengikuti pematang sawah kurang lebih 33 meter lalu ke arah timur kurang lebih 9 meter, lalu ke arah selatan kurang lebih 12 meter, lalu ke arah barat kurang lebih 17 meter, lalu ke arah utara kurang lebih 7 meter, lalu ke arah barat kurang lebih 30 meter lalu ke arah selatan kurang lebih 60 meter sampai pada TK 33.05.04.2015-04.2016-010 dengan koordinat $7^{\circ} 42' 49,596''$ LS dan $109^{\circ} 36' 21,228''$ BT yang terletak pada sawah;
 12. TK 33.05.04.2015-04.2016-010 dilanjutkan mengarah ke timur mengikuti pematang sawah kurang lebih 155 meter sampai pada TK 33.05.04.2015-04.2016-011 dengan koordinat $7^{\circ} 42' 49,984''$ LS dan $109^{\circ} 36' 26,254''$ BT yang terletak pada sawah; dan
 13. TK 33.05.04.2015-04.2016-011 dilanjutkan mengarah ke utara mengikuti pematang sawah kurang lebih 138 meter lalu ke arah Barat kurang lebih 44 meter, lalu ke arah Utara kurang lebih 15 meter, lalu ke arah Timur kurang lebih 63 meter sampai pada TK 33.05.04.2014-04.2015-04.2016-000 dengan koordinat $7^{\circ} 42' 44,916''$ LS dan $109^{\circ} 36' 27,313''$ BT yang terletak pada simpul batas antara Desa Sidomulyo, Desa Grujugan, dan Desa Kritig Kecamatan Petanahan.
- e. Penetapan Batas Desa pada segmen Desa Kritig dengan Desa Grogolpenatus Kecamatan Petanahan adalah:
1. dimulai dari TK 33.05.04.2009-04.2010-04.2016-000 dengan koordinat $7^{\circ} 43' 13,694''$ LS dan $109^{\circ} 36' 2,316''$ BT yang merupakan simpul batas antara Desa Kebonsari, Desa Grogolpenatus, dan Desa Kritig Kecamatan Petanahan; dan
 2. dari TK 33.05.04.2009-04.2010-04.2016-000 dilanjutkan mengarah ke timur mengikuti pematang sawah kurang lebih 255 meter sampai pada TK 33.05.04.2010-04.2015-04.2016-000 dengan koordinat $7^{\circ} 43' 16,059''$ LS dan $109^{\circ} 36' 9,889''$ BT yang terletak pada simpul batas antara Desa Grogolpenatus, Desa Grujugan, dan Desa Kritig Kecamatan Petanahan.
- f. Penetapan Batas Desa pada segmen Desa Kritig dengan Desa Kebonsari Kecamatan Petanahan adalah:
1. dimulai dari TK 33.05.04.2009-04.2016-04.2017-000 dengan koordinat $7^{\circ} 43' 8,996''$ LS dan $109^{\circ} 35' 51,017''$ BT yang merupakan simpul batas antara Desa Kebonsari, Desa Kritig, dan Desa Nampudadi Kecamatan Petanahan;

2. dari TK 33.05.04.2009-04.2016-04.2017-000 dilanjutkan mengarah ke timur mengikuti pematang sawah sampai pada TK 33.05.04.2009-04.2016-001 dengan koordinat $7^{\circ} 43' 9,021''$ LS dan $109^{\circ} 35' 51,461''$ BT yang terletak pada sawah;
 3. TK 33.05.04.2009-04.2016-001 dilanjutkan mengarah ke selatan mengikuti pematang sawah sampai pada TK 33.05.04.2009-04.2016-002 dengan koordinat $7^{\circ} 43' 11,408''$ LS dan $109^{\circ} 35' 51,075''$ BT yang terletak pada sawah;
 4. TK 33.05.04.2009-04.2016-002 dilanjutkan mengarah ke timur mengikuti pematang sawah sampai pada TK 33.05.04.2009-04.2016-003 dengan koordinat $7^{\circ} 43' 11,344''$ LS dan $109^{\circ} 35' 52,585''$ BT yang terletak pada sawah;
 5. TK 33.05.04.2009-04.2016-003 dilanjutkan mengarah ke selatan mengikuti pematang sawah sampai pada TK 33.05.04.2009-04.2016-004 dengan koordinat $7^{\circ} 43' 12,852''$ LS dan $109^{\circ} 35' 52,644''$ BT yang terletak pada sawah; dan
 6. TK 33.05.04.2009-04.2016-004 dilanjutkan mengarah ke timur mengikuti pematang sawah sampai pada TK 33.05.04.2009-04.2010-04.2016-000 dengan koordinat $7^{\circ} 43' 13,694''$ LS dan $109^{\circ} 36' 2,316''$ BT yang terletak pada simpul batas antara Desa Kebonsari, Desa Grogolpenatus, dan Desa Kritig Kecamatan Petanahan.
- g. Penetapan Batas Desa pada segmen Desa Kritig dengan Desa Nampudadi Kecamatan Petanahan adalah:
1. dimulai dari TK 33.05.04.2009-04.2016-04.2017-000 dengan koordinat $7^{\circ} 43' 8,996''$ LS dan $109^{\circ} 35' 51,017''$ BT yang merupakan simpul batas antara Desa Kebonsari, Desa Kritig, dan Desa Nampudadi Kecamatan Petanahan;
 2. dari TK 33.05.04.2009-04.2016-04.2017-000 dilanjutkan mengarah ke barat daya melewati pekarangan sampai pada TK 33.05.04.2016-04.2017-001 dengan koordinat $7^{\circ} 43' 8,585''$ LS dan $109^{\circ} 35' 53,428''$ BT yang terletak pada pekarangan;
 3. TK 33.05.04.2016-04.2017-001 dilanjutkan mengarah ke timur laut melewati pekarangan sampai pada TK 33.05.04.2016-04.2017-002 dengan koordinat $7^{\circ} 43' 1,446''$ LS dan $109^{\circ} 35' 56,022''$ BT yang terletak pada pekarangan;

4. TK 33.05.04.2016-04.2017-002 dilanjutkan mengarah ke timur mengikuti pematang sawah kurang lebih 45 meter lalu ke arah selatan kurang lebih 45 meter, lalu ke arah timur kurang lebih 120 meter, lalu ke arah utara kurang lebih 67 meter, lalu ke arah barat kurang lebih 110 meter sampai pada TK 33.05.04.2016-04.2017-003 dengan koordinat $7^{\circ} 43' 0,306''$ LS dan $109^{\circ} 35' 58,001''$ BT yang terletak pada pekarangan;
5. TK 33.05.04.2016-04.2017-003 dilanjutkan mengarah ke utara melewati pekarangan kurang lebih 400 meter, lalu ke arah barat kurang lebih 65 meter, lalu ke arah timur laut kurang lebih 120 meter, lalu ke arah barat kurang lebih 50 meter, lalu ke arah utara kurang lebih 30 meter sampai pada TK 33.05.04.2016-04.2017-004 dengan koordinat $7^{\circ} 42' 44,416''$ LS dan $109^{\circ} 36' 0,789''$ BT yang terletak pada sungai;
6. TK 33.05.04.2016-04.2017-004 dilanjutkan mengarah ke barat laut melewati pekarangan sampai pada TK 33.05.04.2016-04.2017-005 dengan koordinat $7^{\circ} 42' 24,479''$ LS dan $109^{\circ} 35' 59,484''$ BT yang terletak pada pekarangan;
7. TK 33.05.04.2016-04.2017-005 dilanjutkan mengarah ke barat melewati pekarangan sampai pada TK 33.05.04.2016-04.2017-006 dengan koordinat $7^{\circ} 42' 23,799''$ LS dan $109^{\circ} 35' 40,187''$ BT yang terletak pada pekarangan;
8. TK 33.05.04.2016-04.2017-006 dilanjutkan mengarah ke selatan mengikuti pematang sawah sampai pada TK 33.05.04.2016-04.2017-007 dengan koordinat $7^{\circ} 42' 26,794''$ LS dan $109^{\circ} 35' 40,109''$ BT yang terletak pada sawah;
9. TK 33.05.04.2016-04.2017-007 dilanjutkan mengarah ke barat mengikuti pematang sawah sampai pada TK 33.05.04.2016-04.2017-008 dengan koordinat $7^{\circ} 42' 26,265''$ LS dan $109^{\circ} 35' 32,713''$ BT yang terletak pada sawah;
10. TK 33.05.04.2016-04.2017-008 dilanjutkan mengarah ke selatan mengikuti pematang sawah sampai pada TK 33.05.04.2016-04.2017-009 dengan koordinat $7^{\circ} 42' 36,584''$ LS dan $109^{\circ} 35' 29,238''$ BT yang terletak pada sawah; dan

11. TK 33.05.04.2016-04.2017-009 dilanjutkan mengarah ke barat mengikuti pematang sawah sampai pada TK 33.05.04.2016-04.2017-04.2019-000 dengan koordinat $7^{\circ} 42' 32,689''$ LS dan $109^{\circ} 35' 13,305''$ BT yang terletak pada simpul batas antara Desa Kritig, Desa Nampudadi, dan Desa Podourip Kecamatan Petanahan.
- h. Penetapan Batas Desa pada segmen Desa Kritig dengan Desa Podourip Kecamatan Petanahan adalah:
 1. dimulai dari TK 33.05.04.2016-04.2019-04.2020-000 dengan koordinat $7^{\circ} 42' 2,240''$ LS dan $109^{\circ} 35' 33,899''$ BT yang merupakan simpul batas antara Desa Kritig, Desa Podourip, dan Desa Jatimulyo Kecamatan Petanahan;
 2. dari TK 33.05.04.2016-04.2019-04.2020-000 dilanjutkan mengarah ke selatan melewati pekarangan sampai pada TK 33.05.04.2016-04.2019-001 dengan koordinat $7^{\circ} 42' 3,299''$ LS dan $109^{\circ} 35' 33,378''$ BT yang terletak pada pekarangan;
 3. TK 33.05.04.2016-04.2019-001 dilanjutkan mengarah ke barat daya mengikuti pematang sawah sampai pada TK 33.05.04.2016-04.2019-002 dengan koordinat $7^{\circ} 42' 9,783''$ LS dan $109^{\circ} 35' 25,425''$ BT yang terletak pada sawah;
 4. TK 33.05.04.2016-04.2019-002 dilanjutkan mengarah ke barat melewati pekarangan sampai pada TK 33.05.04.2016-04.2019-003 dengan koordinat $7^{\circ} 42' 16,270''$ LS dan $109^{\circ} 35' 15,786''$ BT yang terletak pada pekarangan; dan
 5. TK 33.05.04.2016-04.2019-003 dilanjutkan mengarah ke selatan mengikuti pematang sawah kurang lebih 160 meter lalu ke arah barat kurang lebih 26 meter, lalu ke arah utara kurang lebih 160 meter, lalu ke arah timur kurang lebih 20 meter, lalu ke arah timur laut kurang lebih 120 meter sampai pada TK 33.05.04.2016-04.2017-04.2019-000 dengan koordinat $7^{\circ} 42' 32,689''$ LS dan $109^{\circ} 35' 13,305''$ BT yang terletak pada simpul batas antara Desa Kritig, Desa Nampudadi, dan Desa Podourip Kecamatan Petanahan.

Bagian Ketujuh Belas

Penetapan dan Penegasan Batas Desa Nampudadi

Pasal 36

Penetapan dan Penegasan Batas Desa Nampudadi Kecamatan Petanahan sebagaimana dimaksud dalam Pasal 3 huruf q memiliki batas-batas sebagai berikut:

- a. Batas sebelah Utara : Desa Kritig Kecamatan Petanahan
- b. Batas sebelah Timur : Desa Kritig Kecamatan Petanahan
- c. Batas sebelah Selatan : Desa Kebonsari dan Desa Petanahan Kecamatan Petanahan
- d. Batas sebelah Barat : Desa Karangduwur dan Desa Podourip Kecamatan Petanahan

Pasal 37

Penetapan dan Penegasan Batas Desa Nampudadi Kecamatan Petanahan sebagaimana dimaksud dalam Pasal 36 sebagai berikut:

- a. Penetapan Batas Desa pada segmen Desa Nampudadi dengan Desa Kritig Kecamatan Petanahan adalah:
 - 1. dimulai dari TK 33.05.04.2009-04.2016-04.2017-000 dengan koordinat $7^{\circ} 43' 8,996''$ LS dan $109^{\circ} 35' 51,017''$ BT yang merupakan simpul batas antara Desa Kebonsari, Desa Kritig, dan Desa Nampudadi Kecamatan Petanahan;
 - 2. dari TK 33.05.04.2009-04.2016-04.2017-000 dilanjutkan mengarah ke barat daya melewati pekarangan sampai pada TK 33.05.04.2016-04.2017-001 dengan koordinat $7^{\circ} 43' 8,585''$ LS dan $109^{\circ} 35' 53,428''$ BT yang terletak pada pekarangan;
 - 3. TK 33.05.04.2016-04.2017-001 dilanjutkan mengarah ke timur laut melewati pekarangan sampai pada TK 33.05.04.2016-04.2017-002 dengan koordinat $7^{\circ} 43' 1,446''$ LS dan $109^{\circ} 35' 56,022''$ BT yang terletak pada pekarangan;
 - 4. TK 33.05.04.2016-04.2017-002 dilanjutkan mengarah ke timur mengikuti pematang sawah kurang lebih 45 meter lalu ke arah selatan kurang lebih 45 meter, lalu ke arah timur kurang lebih 120 meter, lalu ke arah utara kurang lebih 67 meter, lalu ke arah barat kurang lebih 110 meter sampai pada TK 33.05.04.2016-04.2017-003 dengan koordinat $7^{\circ} 43' 0,306''$ LS dan $109^{\circ} 35' 58,001''$ BT yang terletak pada pekarangan;
 - 5. TK 33.05.04.2016-04.2017-003 dilanjutkan mengarah ke utara melewati pekarangan kurang lebih 400 meter, lalu ke arah barat kurang lebih 65 meter, lalu ke arah timur laut kurang lebih 120 meter, lalu ke arah barat kurang lebih 50 meter, lalu ke arah utara kurang lebih 30 meter sampai pada TK 33.05.04.2016-04.2017-004 dengan koordinat $7^{\circ} 42' 44,416''$ LS dan $109^{\circ} 36' 0,789''$ BT yang terletak pada sungai;

6. TK 33.05.04.2016-04.2017-004 dilanjutkan mengarah ke barat laut melewati pekarangan sampai pada TK 33.05.04.2016-04.2017-005 dengan koordinat $7^{\circ} 42' 24,479''$ LS dan $109^{\circ} 35' 59,484''$ BT yang terletak pada pekarangan;
 7. TK 33.05.04.2016-04.2017-005 dilanjutkan mengarah ke barat melewati pekarangan sampai pada TK 33.05.04.2016-04.2017-006 dengan koordinat $7^{\circ} 42' 23,799''$ LS dan $109^{\circ} 35' 40,187''$ BT yang terletak pada pekarangan;
 8. TK 33.05.04.2016-04.2017-006 dilanjutkan mengarah ke selatan mengikuti pematang sawah sampai pada TK 33.05.04.2016-04.2017-007 dengan koordinat $7^{\circ} 42' 26,794''$ LS dan $109^{\circ} 35' 40,109''$ BT yang terletak pada sawah;
 9. TK 33.05.04.2016-04.2017-007 dilanjutkan mengarah ke barat mengikuti pematang sawah sampai pada TK 33.05.04.2016-04.2017-008 dengan koordinat $7^{\circ} 42' 26,265''$ LS dan $109^{\circ} 35' 32,713''$ BT yang terletak pada sawah;
 10. TK 33.05.04.2016-04.2017-008 dilanjutkan mengarah ke selatan mengikuti pematang sawah sampai pada TK 33.05.04.2016-04.2017-009 dengan koordinat $7^{\circ} 42' 36,584''$ LS dan $109^{\circ} 35' 29,238''$ BT yang terletak pada sawah; dan
 11. TK 33.05.04.2016-04.2017-009 dilanjutkan mengarah ke barat mengikuti pematang sawah sampai pada TK 33.05.04.2016-04.2017-04.2019-000 dengan koordinat $7^{\circ} 42' 32,689''$ LS dan $109^{\circ} 35' 13,305''$ BT yang terletak pada simpul batas antara Desa Kritig, Desa Nampudadi, dan Desa Podourip Kecamatan Petanahan.
- b. Penetapan Batas Desa pada segmen Desa Nampudadi dengan Desa Kebonsari Kecamatan Petanahan adalah:
1. dimulai dari TK 33.05.04.2009-04.2016-04.2017-000 dengan koordinat $7^{\circ} 43' 8,996''$ LS dan $109^{\circ} 35' 51,017''$ BT yang merupakan simpul batas antara Desa Kebonsari, Desa Kritig, dan Desa Nampudadi Kecamatan Petanahan;
 2. dari TK 33.05.04.2009-04.2016-04.2017-000 dilanjutkan mengarah ke barat daya melewati pekarangan sampai pada TK 33.05.04.2009-04.2017-001 dengan koordinat $7^{\circ} 43' 9,780''$ LS dan $109^{\circ} 35' 46,728''$ BT yang terletak pada sungai;

3. TK 33.05.04.2009-04.2017-001 dilanjutkan mengarah ke selatan menyusuri as sungai sampai pada TK 33.05.04.2009-04.2017-002 dengan koordinat $7^{\circ} 43' 13,410''$ LS dan $109^{\circ} 35' 32,904''$ BT yang terletak pada sungai; dan
 4. TK 33.05.04.2009-04.2017-002 dilanjutkan mengarah ke barat daya mengikuti pematang sawah sampai pada TK 33.05-04.2008-04.2009-04.2017-000 dengan koordinat $7^{\circ} 43' 13,186''$ LS dan $109^{\circ} 35' 31,174''$ BT yang terletak pada simpul batas antara Desa Petanahan, Desa Kebonsari, dan Desa Nampudadi Kecamatan Petanahan.
- c. Penetapan Batas Desa pada segmen Desa Nampudadi dengan Desa Petanahan Kecamatan Petanahan adalah:
1. dimulai dari TK 33.05-04.2008-04.2009-04.2017-000 dengan koordinat $7^{\circ} 43' 13,186''$ LS dan $109^{\circ} 35' 31,174''$ BT yang merupakan simpul batas antara Desa Petanahan, Desa Kebonsari, dan Desa Nampudadi Kecamatan Petanahan; dan
 2. dari TK 33.05-04.2008-04.2009-04.2017-000 dilanjutkan mengarah ke barat mengikuti pematang sawah sampai pada TK 33.05.04.2007-04.2008-04.2017-000 dengan koordinat $7^{\circ} 43' 12,698''$ LS dan $109^{\circ} 35' 23,212''$ BT yang terletak pada simpul batas antara Desa Karangduwur, Desa Petanahan, dan Desa Nampudadi Kecamatan Petanahan.
- d. Penetapan Batas Desa pada segmen Desa Nampudadi dengan Desa Karangduwur Kecamatan Petanahan adalah:
1. dimulai dari TK 33.05.04.2007-04.2017-04.2019-000 dengan koordinat $7^{\circ} 42' 37,622''$ LS dan $109^{\circ} 35' 10,933''$ BT yang merupakan simpul batas antara Desa Karangduwur, Desa Nampudadi, dan Desa Podourip Kecamatan Petanahan;
 2. dari TK 33.05.04.2007-04.2017-04.2019-000 dilanjutkan mengarah ke timur mengikuti pematang sawah sampai pada TK 33.05.04.2007-04.2017-001 dengan koordinat $7^{\circ} 42' 37,680''$ LS dan $109^{\circ} 35' 12,144''$ BT yang terletak pada jalan;
 3. TK 33.05.04.2007-04.2017-001 dilanjutkan mengarah ke selatan mengikuti tepi sisi barat jalan sampai pada TK 33.05.04.2007-04.2017-002 dengan koordinat $7^{\circ} 42' 40,020''$ LS dan $109^{\circ} 35' 12,180''$ BT yang terletak pada jalan;

4. TK 33.05.04.2007-04.2017-002 dilanjutkan mengarah ke timur melewati jalan sampai pada TK 33.05.04.2007-04.2017-003 dengan koordinat $7^{\circ} 42' 40,051''$ LS dan $109^{\circ} 35' 12,603''$ BT yang terletak pada jalan;
5. TK 33.05.04.2007-04.2017-003 dilanjutkan mengarah ke timur melewati pemukiman kurang lebih 26 meter, lalu ke arah selatan kurang lebih 14 meter sampai pada TK 33.05.04.2007-04.2017-004 dengan koordinat $7^{\circ} 42' 40,524''$ LS dan $109^{\circ} 35' 13,422''$ BT yang terletak pada pemukiman;
6. TK 33.05.04.2007-04.2017-004 dilanjutkan mengarah ke timur melewati kebun sampai pada TK 33.05.04.2007-04.2017-005 dengan koordinat $7^{\circ} 42' 40,513''$ LS dan $109^{\circ} 35' 13,982''$ BT yang terletak pada pematang sawah;
7. TK 33.05.04.2007-04.2017-005 dilanjutkan mengarah ke selatan mengikuti pematang sawah kurang lebih 31 meter, lalu ke arah timur kurang lebih 29 meter, lalu ke arah tenggara kurang lebih 12 meter, lalu ke arah timur kurang lebih 32 meter sampai pada TK 33.05.04.2007-04.2017-006 dengan koordinat $7^{\circ} 42' 42,044''$ LS dan $109^{\circ} 35' 16,044''$ BT yang terletak pada pematang sawah;
8. TK 33.05.04.2007-04.2017-006 dilanjutkan mengarah ke tenggara mengikuti pematang sawah kurang lebih 10 meter, lalu ke arah selatan kurang lebih 55 meter, lalu ke arah timur kurang lebih 44 meter, lalu ke arah selatan kurang lebih 131 meter sampai pada TK 33.05.04.2007-04.2017-007 dengan koordinat $7^{\circ} 42' 48,312''$ LS dan $109^{\circ} 35' 17,526''$ BT yang terletak pada pematang sawah;
9. TK 33.05.04.2007-04.2017-007 dilanjutkan mengarah ke tenggara mengikuti pematang sawah kurang lebih 89 meter, lalu ke arah selatan kurang lebih 37 meter, lalu ke arah tenggara kurang lebih 20 meter sampai pada TK 33.05.04.2007-04.2017-008 dengan koordinat $7^{\circ} 42' 52,661''$ LS dan $109^{\circ} 35' 18,888''$ BT yang terletak pada pematang sawah;
10. TK 33.05.04.2007-04.2017-008 dilanjutkan mengarah ke selatan mengikuti pematang sawah kurang lebih 167 meter, lalu ke arah timur kurang lebih 7 meter, lalu ke arah selatan kurang lebih 73 meter sampai pada TK 33.05.04.2007-04.2017-009 dengan koordinat $7^{\circ} 43' 0,502''$ LS dan $109^{\circ} 35' 18,983''$ BT yang terletak pada pematang sawah;

11. TK 33.05.04.2007-04.2017-009 dilanjutkan mengarah ke timur mengikuti pematang sawah kurang lebih 27 meter, lalu ke arah selatan kurang lebih 105 meter, lalu ke arah timur kurang lebih 13 meter sampai pada TK 33.05.04.2007-04.2017-010 dengan koordinat $7^{\circ} 43' 4,049''$ LS dan $109^{\circ} 35' 20,375''$ BT yang terletak pada pematang sawah;
 12. TK 33.05.04.2007-04.2017-010 dilanjutkan mengarah ke selatan mengikuti pematang sawah kurang lebih 39 meter, lalu ke arah tenggara kurang lebih 15 meter, lalu ke arah selatan kurang lebih 36 meter, lalu ke arah timur kurang lebih 14 meter sampai pada TK 33.05.04.2007-04.2017-011 dengan koordinat $7^{\circ} 43' 6,756''$ LS dan $109^{\circ} 35' 21,095''$ BT yang terletak pada pematang sawah; dan
 13. TK 33.05.04.2007-04.2017-011 dilanjutkan mengarah ke selatan mengikuti pematang sawah kurang lebih 113 meter, lalu ke arah timur kurang lebih 34 meter, lalu ke arah selatan kurang lebih 26 meter, lalu ke arah timur kurang lebih 39 meter, lalu ke arah selatan kurang lebih 24 meter sampai pada TK 33.05.04.2007-04.2008-04.2017-000 dengan koordinat $7^{\circ} 43' 12,581''$ LS dan $109^{\circ} 35' 23,324''$ BT yang terletak pada simpul batas antara Desa Karangduwur, Desa Petanahan, dan Desa Nampudadi Kecamatan Petanahan.
- e. Penetapan Batas Desa pada segmen Desa Nampudadi dengan Desa Podourip Kecamatan Petanahan adalah:
1. dimulai dari TK 33.05.04.2016-04.2017-04.2019-000 dengan koordinat $7^{\circ} 42' 32,689''$ LS dan $109^{\circ} 35' 13,305''$ BT yang merupakan simpul batas antara Desa Kritig, Desa Nampudadi, dan Desa Podourip Kecamatan Petanahan;
 2. dari TK 33.05.04.2016-04.2017-04.2019-000 dilanjutkan mengarah ke barat mengikuti pematang sawah sampai pada TK 33.05.04.2017-04.2019-001 dengan koordinat $7^{\circ} 42' 32,486''$ LS dan $109^{\circ} 35' 12,022''$ BT yang terletak pada sawah;
 3. TK 33.05.04.2017-04.2019-001 dilanjutkan mengarah ke selatan mengikuti pematang sawah sampai pada TK 33.05.04.2017-04.2019-002 dengan koordinat $7^{\circ} 42' 34,820''$ LS dan $109^{\circ} 35' 12,003''$ BT yang terletak pada sawah;

4. TK 33.05.04.2017-04.2019-002 dilanjutkan mengarah ke barat mengikuti pematang sawah sampai pada TK 33.05.04.2017-04.2019-003 dengan koordinat 7° 42' 34,830" LS dan 109° 35' 11,460" BT yang terletak pada sawah; dan
5. TK 33.05.04.2017-04.2019-003 dilanjutkan mengarah ke selatan mengikuti pematang sawah sampai pada TK 33.05.04.2007-04.2017-04.2019-000 dengan koordinat 7° 42' 37,622" LS dan 109° 35' 10,933" BT yang terletak pada simpul batas antara Desa Karangduwur, Desa Nampudadi, dan Desa Podourip Kecamatan Petanahan.

Bagian Kedelapan Belas

Penetapan dan Penegasan Batas Desa Tresnorejo

Pasal 38

Penetapan dan Penegasan Batas Desa Tresnorejo Kecamatan Petanahan sebagaimana dimaksud dalam Pasal 3 huruf r memiliki batas-batas sebagai berikut:

- a. Batas sebelah Utara : Desa Sidomulyo dan Desa Wajasari Kecamatan Adimulyo
- b. Batas sebelah Timur : Desa Podourip, Desa Karangduwur, dan Desa Kewangunan Kecamatan Petanahan
- c. Batas sebelah Selatan : Desa Purwosari Kecamatan Puring
- d. Batas sebelah Barat : Desa Arjowinangun Kecamatan Puring dan Desa Tambaharjo Kecamatan Adimulyo

Pasal 39

Penetapan dan Penegasan Batas Desa Tresnorejo Kecamatan Petanahan sebagaimana dimaksud dalam Pasal 38 sebagai berikut:

- a. Penetapan Batas Desa pada segmen Desa Tresnorejo Kecamatan Petanahan dengan Desa Sidomulyo Kecamatan Adimulyo adalah:
 1. dimulai dari TK 33.05.04.2018-15.2004-15.2005-000 dengan koordinat 7° 42' 44,846" LS dan 109° 34' 30,318" BT yang merupakan simpul batas antara Desa Tresnorejo Kecamatan Petanahan dengan Desa Sidomulyo dan Desa Wajasari Kecamatan Adimulyo;
 2. dari TK 33.05.04.2018-15.2004-15.2005-000 dilanjutkan mengarah ke selatan mengikuti pematang sawah sampai pada TK 33.05.04.2018-15.2004-001 dengan koordinat 7° 42' 44,846" LS dan 109° 34' 31,999" BT yang terletak pada sawah; dan

3. TK 33.05.04.2018-15.2004-001 dilanjutkan mengarah ke barat daya mengikuti pematang sawah sampai pada TK 33.05.04.2018-15.2002-15.2004-000 dengan koordinat $7^{\circ} 42' 42,594''$ LS dan $109^{\circ} 34' 15,180''$ BT yang terletak pada simpul batas antara Desa Tresnorejo Kecamatan Petanahan dengan Desa Tambaharjo dan Desa Sidomulyo Kecamatan Adimulyo.
- b. Penetapan Batas Desa pada segmen Desa Tresnorejo Kecamatan Petanahan dengan Desa Wajasari Kecamatan Adimulyo adalah:
 1. dimulai dari TK 33.05.04.2018-15.2004-15.2005-000 dengan koordinat $7^{\circ} 42' 29,592''$ LS dan $109^{\circ} 34' 30,318''$ BT yang merupakan simpul batas antara Desa Tresnorejo Kecamatan Petanahan dengan Desa Sidomulyo dan Desa Wajasari Kecamatan Adimulyo;
 2. dari TK 33.05.04.2018-15.2004-15.2005-000 dilanjutkan mengarah ke timur mengikuti pematang sawah sampai pada TK 33.05.04.2018-15.2005-001 dengan koordinat $7^{\circ} 42' 29,670''$ LS dan $109^{\circ} 34' 31,584''$ BT yang terletak pada sawah;
 3. TK 33.05.04.2018-15.2005-001 dilanjutkan mengarah ke selatan mengikuti pematang sawah sampai pada TK 33.05.04.2018-15.2005-002 dengan koordinat $7^{\circ} 42' 34,042''$ LS dan $109^{\circ} 34' 31,691''$ BT yang terletak pada sawah;
 4. TK 33.05.04.2018-15.2005-002 dilanjutkan mengarah ke timur mengikuti pematang sawah sampai pada TK 33.05.04.2018-15.2005-003 dengan koordinat $7^{\circ} 42' 34,118''$ LS dan $109^{\circ} 34' 36,517''$ BT yang terletak pada sawah;
 5. TK 33.05.04.2018-15.2005-003 dilanjutkan mengarah ke utara mengikuti pematang sawah sampai pada TK 33.05.04.2018-15.2005-004 dengan koordinat $7^{\circ} 42' 30,138''$ LS dan $109^{\circ} 34' 37,314''$ BT yang terletak pada sawah;
 6. TK 33.05.04.2018-15.2005-004 dilanjutkan mengarah ke timur mengikuti pematang sawah sampai pada TK 33.05.04.2018-15.2005-005 dengan koordinat $7^{\circ} 42' 30,336''$ LS dan $109^{\circ} 34' 39,781''$ BT yang terletak pada sawah;
 7. TK 33.05.04.2018-15.2005-005 dilanjutkan mengarah ke selatan mengikuti pematang sawah sampai pada TK 33.05.04.2018-15.2005-006 dengan koordinat $7^{\circ} 42' 35,094''$ LS dan $109^{\circ} 34' 39,944''$ BT yang terletak pada sawah;

8. TK 33.05.04.2018-15.2005-006 dilanjutkan mengarah ke timur mengikuti pematang sawah sampai pada TK 33.05.04.2018-15.2005-007 dengan koordinat $7^{\circ} 42' 35,064''$ LS dan $109^{\circ} 34' 46,968''$ BT yang terletak pada sawah;
 9. TK 33.05.04.2018-15.2005-007 dilanjutkan mengarah ke utara mengikuti pematang sawah sampai pada TK 33.05.04.2018-15.2005-008 dengan koordinat $7^{\circ} 42' 32,480''$ LS dan $109^{\circ} 34' 47,147''$ BT yang terletak pada sawah; dan
 10. TK 33.05.04.2018-15.2005-008 dilanjutkan mengarah ke timur mengikuti pematang sawah kurang lebih 130 meter lalu ke arah utara kurang lebih 44 meter, lalu ke arah Timur kurang lebih 137 meter sampai pada TK 33.05.04.2018-04.2019-15.2005-000 dengan koordinat $7^{\circ} 42' 31,314''$ LS dan $109^{\circ} 34' 55,866''$ BT yang terletak pada simpul batas antara Desa Tresnorejo dan Desa Podourip Kecamatan Petanahan dengan Desa Wajasari Kecamatan Adimulyo.
- c. Penetapan Batas Desa pada segmen Desa Tresnorejo dengan Desa Podourip Kecamatan Petanahan adalah:
1. dimulai dari TK 33.05.04.2007-04.2018-04.2019-000 dengan koordinat $7^{\circ} 42' 41,352''$ LS dan $109^{\circ} 34' 59,778''$ BT yang merupakan simpul batas antara Desa Karangduwur, Desa Tresnorejo, dan Desa Podourip Kecamatan Petanahan;
 2. dari TK 33.05.04.2007-04.2018-04.2019-000 dilanjutkan mengarah ke barat melewati sekolah sampai pada TK 33.05.04.2018-04.2019-001 dengan koordinat $7^{\circ} 42' 41,436''$ LS dan $109^{\circ} 34' 59,016''$ BT yang terletak pada sekolah;
 3. TK 33.05.04.2018-04.2019-001 dilanjutkan mengarah ke selatan melewati sekolah sampai pada TK 33.05.04.2018-04.2019-002 dengan koordinat $7^{\circ} 42' 39,750''$ LS dan $109^{\circ} 34' 58,992''$ BT yang terletak pada pematang sawah;
 4. TK 33.05.04.2018-04.2019-002 dilanjutkan mengarah ke utara mengikuti pematang sawah sampai pada TK 33.05.04.2018-04.2019-003 dengan koordinat $7^{\circ} 42' 37,434''$ LS dan $109^{\circ} 34' 58,836''$ BT yang terletak pada pematang sawah;

5. TK 33.05.04.2018-04.2019-003 dilanjutkan mengarah ke barat laut mengikuti pematang sawah kurang lebih 91 meter, lalu ke arah barat kurang lebih 13 meter, lalu ke arah barat laut kurang lebih 48 meter sampai pada TK 33.05.04.2018-04.2019-004 dengan koordinat $7^{\circ} 42' 33,294''$ LS dan $109^{\circ} 34' 56,622''$ BT yang terletak pada pematang sawah;
 6. TK 33.05.04.2018-04.2019-004 dilanjutkan mengarah ke barat laut mengikuti pematang sawah kurang lebih 18 meter, lalu ke arah utara kurang lebih 45 meter sampai pada TK 33.05.04.2018-04.2019-005 dengan koordinat $7^{\circ} 42' 31,341''$ LS dan $109^{\circ} 34' 56,098''$ BT yang terletak pada sungai; dan
 7. TK 33.05.04.2018-04.2019-005 dilanjutkan mengarah ke barat mengikuti tepi sisi utara sungai sampai pada TK 33.05.04.2018-04.2019-15.2005-000 dengan koordinat $7^{\circ} 42' 31,314''$ LS dan $109^{\circ} 34' 55,866''$ BT yang terletak pada simpul batas antara Desa Tresnorejo dan Desa Podourip Kecamatan Petanahan dengan Desa Wajasari Kecamatan Adimulyo.
- d. Penetapan Batas Desa pada segmen Desa Tresnorejo dengan Desa Karangduwur Kecamatan Petanahan adalah:
1. dimulai dari TK 33.05.04.2006-04.2007-04.2018-000 dengan koordinat $7^{\circ} 42' 43,494''$ LS dan $109^{\circ} 34' 59,544''$ BT yang merupakan simpul batas antara Desa Kewangunan, Desa Karangduwur, dan Desa Tresnorejo Kecamatan Petanahan;
 2. dari TK 33.05.04.2006-04.2007-04.2018-000 dilanjutkan mengarah ke timur mengikuti tepi sisi selatan jalan sampai pada TK 33.05.04.2007-04.2018-001 dengan koordinat $7^{\circ} 42' 43,466''$ LS dan $109^{\circ} 34' 59,777''$ BT yang terletak pada jalan;
 3. TK 33.05.04.2007-04.2018-001 dilanjutkan mengarah ke utara melewati jalan sampai pada TK 33.05.04.2007-04.2018-002 dengan koordinat $7^{\circ} 42' 43,176''$ LS dan $109^{\circ} 34' 59,772''$ BT yang terletak pada jalan; dan
 4. TK 33.05.04.2007-04.2018-002 dilanjutkan mengarah ke utara mengikuti pematang sawah sampai pada TK 33.05.04.2007-04.2018-04.2019-000 dengan koordinat $7^{\circ} 42' 41,352''$ LS dan $109^{\circ} 34' 59,778''$ BT yang terletak pada simpul batas antara Desa Karangduwur, Desa Tresnorejo, dan Desa Podourip Kecamatan Petanahan.

e. Penetapan Batas Desa pada segmen Desa Tresnorejo dengan Desa Kewangunan Kecamatan Petanahan adalah:

1. dimulai dari TK 33.05.03.2006-04.2006-04.2018-000 dengan koordinat $7^{\circ} 43' 39,295''$ LS dan $109^{\circ} 34' 24,159''$ BT yang merupakan simpul batas antara Desa Purwosari Kecamatan Puring dengan Desa Kewangunan dan Desa Tresnorejo Kecamatan Petanahan;
2. dari TK 33.05.03.2006-04.2006-04.2018-000 dilanjutkan mengarah ke timur mengikuti pematang sawah kurang lebih 20 meter, lalu ke arah timur laut kurang lebih 245 meter sampai pada TK 33.05.04.2006-04.2018-001 dengan koordinat $7^{\circ} 43' 32,183''$ LS dan $109^{\circ} 34' 27,637''$ BT yang terletak pada terbis;
3. TK 33.05.04.2006-04.2018-001 dilanjutkan mengarah ke utara melewati kebun kurang lebih 5 meter, lalu ke arah timur kurang lebih 2,7 meter, lalu ke arah timur laut kurang lebih 72 meter, lalu ke arah utara kurang lebih 130 meter sampai pada TK 33.05.04.2006-04.2018-002 dengan koordinat $7^{\circ} 43' 25,682''$ LS dan $109^{\circ} 34' 28,966''$ BT yang terletak pada jalan;
4. TK 33.05.04.2006-04.2018-002 dilanjutkan mengarah ke barat mengikuti tepi sisi utara jalan sampai pada TK 33.05.04.2006-04.2018-003 dengan koordinat $7^{\circ} 43' 25,705''$ LS dan $109^{\circ} 34' 28,599''$ BT yang terletak pada jalan;
5. TK 33.05.04.2006-04.2018-003 dilanjutkan mengarah ke utara melewati sungai sampai pada TK 33.05.04.2006-04.2018-004 dengan koordinat $7^{\circ} 43' 25,298''$ LS dan $109^{\circ} 34' 28,575''$ BT yang terletak pada terbis;
6. TK 33.05.04.2006-04.2018-004 dilanjutkan mengarah ke utara melewati kebun sampai pada TK 33.05.04.2006-04.2018-005 dengan koordinat $7^{\circ} 43' 19,278''$ LS dan $109^{\circ} 34' 28,878''$ BT yang terletak pada terbis;
7. TK 33.05.04.2006-04.2018-005 dilanjutkan mengarah ke timur laut mengikuti pematang sawah sampai pada TK 33.05.04.2006-04.2018-006 dengan koordinat $7^{\circ} 43' 14,171''$ LS dan $109^{\circ} 34' 29,537''$ BT yang terletak pada jalan;
8. TK 33.05.04.2006-04.2018-006 dilanjutkan mengarah ke timur mengikuti tepi sisi selatan jalan sampai pada TK 33.05.04.2006-04.2018-007 dengan koordinat $7^{\circ} 43' 14,168''$ LS dan $109^{\circ} 34' 30,194''$ BT yang terletak pada jalan;

9. TK 33.05.04.2006-04.2018-007 dilanjutkan mengarah ke timur laut mengikuti tepi sisi timur jalan sampai pada TK 33.05.04.2006-04.2018-008 dengan koordinat $7^{\circ} 43' 13,935''$ LS dan $109^{\circ} 34' 30,471''$ BT yang terletak pada jalan;
10. TK 33.05.04.2006-04.2018-008 dilanjutkan mengarah ke utara mengikuti tepi sisi timur jalan sampai pada TK 33.05.04.2006-04.2018-009 dengan koordinat $7^{\circ} 43' 5,273''$ LS dan $109^{\circ} 34' 31,060''$ BT yang terletak pada jalan;
11. TK 33.05.04.2006-04.2018-009 dilanjutkan mengarah ke timur mengikuti pematang sawah kurang lebih 8 meter, lalu ke arah timur laut kurang lebih 222 meter, lalu ke arah timur kurang lebih 21 meter, lalu ke arah utara kurang lebih 57 meter sampai pada TK 33.05.04.2006-04.2018-010 dengan koordinat $7^{\circ} 42' 56,710''$ LS dan $109^{\circ} 34' 34,676''$ BT yang terletak pada saluran irigasi;
12. TK 33.05.04.2006-04.2018-010 dilanjutkan mengarah ke timur mengikuti tepi sisi selatan saluran irigasi sampai pada TK 33.05.04.2006-04.2018-011 dengan koordinat $7^{\circ} 42' 56,835''$ LS dan $109^{\circ} 34' 36,726''$ BT yang terletak pada saluran irigasi;
13. TK 33.05.04.2006-04.2018-011 dilanjutkan mengarah ke selatan mengikuti pematang sawah kurang lebih 13 meter, lalu ke arah timur kurang lebih 41 meter, lalu ke arah timur laut kurang lebih 26 meter sampai pada TK 33.05.04.2006-04.2018-012 dengan koordinat $7^{\circ} 42' 56,959''$ LS dan $109^{\circ} 34' 38,849''$ BT yang terletak pada saluran irigasi;
14. TK 33.05.04.2006-04.2018-012 dilanjutkan mengarah ke timur mengikuti tepi sisi selatan saluran irigasi sampai pada TK 33.05.04.2006-04.2018-013 dengan koordinat $7^{\circ} 42' 57,490''$ LS dan $109^{\circ} 34' 46,683''$ BT yang terletak pada saluran irigasi;
15. TK 33.05.04.2006-04.2018-013 dilanjutkan mengarah ke utara melewati saluran irigasi sampai pada TK 33.05.04.2006-04.2018-014 dengan koordinat $7^{\circ} 42' 57,342''$ LS dan $109^{\circ} 34' 46,680''$ BT yang terletak pada saluran irigasi;
16. TK 33.05.04.2006-04.2018-014 dilanjutkan mengarah ke utara mengikuti pematang sawah kurang lebih 11 meter, lalu ke arah timur kurang lebih 38 meter, lalu ke arah selatan kurang lebih 3 meter, lalu ke arah timur kurang lebih 86 meter, lalu ke arah timur laut kurang lebih 21 meter sampai pada TK 33.05.04.2006-04.2018-015 dengan

koordinat 7° 42' 56,881" LS dan 109° 34' 51,371" BT yang terletak pada saluran irigasi;

17. TK 33.05.04.2006-04.2018-015 dilanjutkan mengarah ke timur laut menyusuri as saluran irigasi sampai pada TK 33.05.04.2006-04.2018-016 dengan koordinat 7° 42' 43,770" LS dan 109° 34' 54,822" BT yang terletak pada jalan; dan
 18. TK 33.05.04.2006-04.2018-016 dilanjutkan mengarah ke timur mengikuti tepi sisi selatan jalan sampai pada TK 33.05.04.2006-04.2007-04.2018-000 dengan koordinat 7° 42' 43,494" LS dan 109° 34' 59,544" BT yang terletak pada simpul batas antara Desa Kewangunan, Desa Karangduwur, dan Desa Tresnorejo Kecamatan Petanahan.
- f. Penetapan Batas Desa pada segmen Desa Tresnorejo Kecamatan Petanahan dengan Desa Purwosari Kecamatan Puring adalah:
1. dimulaidimulai dari TK 33.05.03.2006-03.2007-04.2018-000 dengan koordinat 7° 43' 36,052" LS dan 109° 34' 10,559" BT yang merupakan simpul batas antara Desa Purwosari dan Desa Arjowinangun Kecamatan Puring dengan Desa Tresnorejo Kecamatan Petanahan;
 2. dari TK 33.05.03.2006-03.2007-04.2018-000 dilanjutkan mengarah ke tenggara mengikuti pematang sawah sampai pada TK 33.05.03.2006-04.2018-001 dengan koordinat 7° 43' 37,204" LS dan 109° 34' 11,198" BT yang terletak pada sawah;
 3. TK 33.05.03.2006-04.2018-001 dilanjutkan mengarah ke barat daya mengikuti pematang sawah sampai pada TK 33.05.03.2006-04.2018-002 dengan koordinat 7° 43' 37,499" LS dan 109° 34' 11,064" BT yang terletak pada sawah;
 4. TK 33.05.03.2006-04.2018-002 dilanjutkan mengarah ke timur mengikuti pematang sawah sampai pada TK 33.05.03.2006-04.2018-003 dengan koordinat 7° 43' 37,699" LS dan 109° 34' 11,678" BT yang terletak pada sawah;
 5. TK 33.05.03.2006-04.2018-003 dilanjutkan mengarah ke tenggara mengikuti pematang sawah sampai pada TK 33.05.03.2006-04.2018-004 dengan koordinat 7° 43' 37,884" LS dan 109° 34' 12,846" BT yang terletak pada sawah;
 6. TK 33.05.03.2006-04.2018-004 dilanjutkan mengarah ke timur laut mengikuti pematang sawah sampai pada TK 33.05.03.2006-04.2018-005 dengan koordinat 7° 43' 37,853" LS dan 109° 34' 13,231" BT yang terletak pada sawah;

7. TK 33.05.03.2006-04.2018-005 dilanjutkan mengarah ke tenggara mengikuti pematang sawah sampai pada TK 33.05.03.2006-04.2018-006 dengan koordinat $7^{\circ} 43' 38,192''$ LS dan $109^{\circ} 34' 14,813''$ BT yang terletak pada sawah;
 8. TK 33.05.03.2006-04.2018-006 dilanjutkan mengarah ke timur mengikuti pematang sawah sampai pada TK 33.05.03.2006-04.2018-007 dengan koordinat $7^{\circ} 43' 38,490''$ LS dan $109^{\circ} 34' 18,920''$ BT yang terletak pada sawah; dan
 9. TK 33.05.03.2006-04.2018-007 dilanjutkan mengarah ke tenggara mengikuti pematang sawah sampai pada TK 33.05.03.2006-04.2006-04.2018-000 dengan koordinat $7^{\circ} 43' 39,295''$ LS dan $109^{\circ} 34' 24,159''$ BT yang terletak pada simpul batas antara Desa Purwosari Kecamatan Puring dengan Desa Kewangunan dan Desa Tresnorejo Kecamatan Petanahan.
- g. Penetapan Batas Desa pada segmen Desa Tresnorejo Kecamatan Petanahan dengan Desa Arjowinangun Kecamatan Puring adalah:
1. dimulai dari TK 33.05.03.2006-03.2007-04.2018-000 dengan koordinat $7^{\circ} 43' 36,052''$ LS dan $109^{\circ} 34' 10,559''$ BT yang merupakan simpul batas antara Desa Purwosari dan Desa Arjowinangun Kecamatan Puring dengan Desa Tresnorejo Kecamatan Petanahan;
 2. dari TK 33.05.03.2006-03.2007-04.2018-000 dilanjutkan mengarah ke timur laut mengikuti pematang sawah sampai pada TK 33.05.03.2007-04.2018-001 dengan koordinat $7^{\circ} 43' 32,010''$ LS dan $109^{\circ} 34' 10,901''$ BT yang terletak pada pekarangan;
 3. TK 33.05.03.2007-04.2018-001 dilanjutkan mengarah ke timur laut melewati pekarangan sampai pada TK 33.05.03.2007-04.2018-002 dengan koordinat $7^{\circ} 43' 29,199''$ LS dan $109^{\circ} 34' 11,128''$ BT yang terletak pada Jalan Desa Arjowinangun-Desa Tresnorejo;
 4. TK 33.05.03.2007-04.2018-002 dilanjutkan mengarah ke utara melewati Sungai Salak sampai pada TK 33.05.03.2007-04.2018-003 dengan koordinat $7^{\circ} 43' 28,424''$ LS dan $109^{\circ} 34' 11,132''$ BT yang terletak pada pematang sawah;
 5. TK 33.05.03.2007-04.2018-003 dilanjutkan mengarah ke timur laut mengikuti pematang sawah sampai pada TK 33.05.03.2007-04.2018-004 dengan koordinat $7^{\circ} 43' 11,005''$ LS dan $109^{\circ} 34' 12,551''$ BT yang terletak pada pematang sawah;

6. TK 33.05.03.2007-04.2018-004 dilanjutkan mengarah ke timur mengikuti pematang sawah sampai pada TK 33.05.03.2007-04.2018-005 dengan koordinat 7° 43' 11,020" LS dan 109° 34' 13,033" BT yang terletak pada pematang sawah;
 7. TK 33.05.03.2007-04.2018-005 dilanjutkan mengarah ke utara mengikuti pematang sawah sampai pada TK 33.05.03.2007-04.2018-006 dengan koordinat 7° 43' 5,613" LS dan 109° 34' 13,217" BT yang terletak pada pematang sawah;
 8. TK 33.05.03.2007-04.2018-006 dilanjutkan mengarah ke tenggara mengikuti pematang sawah sampai pada TK 33.05.03.2007-04.2018-007 dengan koordinat 7° 43' 5,709" LS dan 109° 34' 14,393" BT yang terletak pada pematang sawah;
 9. TK 33.05.03.2007-04.2018-007 dilanjutkan mengarah ke timur laut mengikuti pematang sawah sampai pada TK 33.05.03.2007-04.2018-008 dengan koordinat 7° 42' 56,513" LS dan 109° 34' 15,118" BT yang terletak pada pematang sawah;
 10. TK 33.05.03.2007-04.2018-008 dilanjutkan mengarah ke barat laut mengikuti pematang sawah sampai pada TK 33.05.03.2007-04.2018-009 dengan koordinat 7° 42' 56,438" LS dan 109° 34' 14,271" BT yang terletak pada pematang sawah; dan
 11. TK 33.05.03.2007-04.2018-009 dilanjutkan mengarah ke utara mengikuti pematang sawah sampai pada TK 33.05.03.2007-04.2018-15.2002-000 dengan koordinat 7° 42' 56,165" LS dan 109° 34' 14,278" BT yang terletak pada simpul batas antara Desa Arjowinangun Kecamatan Puring, Desa Tresnorejo Kecamatan Petanahan, dan Desa Tambaharjo Kecamatan Adimulyo.
- h. Penetapan Batas Desa pada segmen Desa Tresnorejo Kecamatan Petanahan dengan Desa Tambaharjo Kecamatan Adimulyo adalah:
1. dimulai dari TK 33.05.04.2018-15.2002-15.2004-000 dengan koordinat 7° 42' 42,594" LS dan 109° 34' 15,180" BT yang merupakan simpul batas antara Desa Tresnorejo Kecamatan Petanahan dengan Desa Tambaharjo dan Desa Sidomulyo Kecamatan Adimulyo;
 2. dari TK 33.05.04.2018-15.2002-15.2004-000 dilanjutkan mengarah ke selatan mengikuti pematang sawah sampai pada TK 33.05.04.2018-15.2002-001 dengan koordinat 7° 42' 52,970" LS dan 109° 34' 14,330" BT yang terletak pada sawah; dan

3. TK 33.05.04.2018-15.2002-15.2004-000 dilanjutkan mengarah ke selatan mengikuti pematang sawah sampai pada TK 33.05.03.2007-04.2018-15.2002-000 dengan koordinat 7° 42' 56,165" LS dan 109° 34' 14,278" BT yang terletak pada simpul batas antara Desa Arjowinangun Kecamatan Puring, Desa Tresnorejo Kecamatan Petanahan, dan Desa Tambaharjo Kecamatan Adimulyo.

Bagian Kesembilan Belas

Penetapan dan Penegasan Batas Desa Podourip

Pasal 40

Penetapan dan Penegasan Batas Desa Podourip Kecamatan Petanahan sebagaimana dimaksud dalam Pasal 3 huruf s memiliki batas-batas sebagai berikut:

- a. Batas sebelah Utara : Desa Wajasari Kecamatan Adimulyo dan Desa Jatimulyo Kecamatan Petanahan
- b. Batas sebelah Timur : Desa Jatimulyo, Desa Kritig, dan Desa Nampudadi Kecamatan Petanahan
- c. Batas sebelah Selatan : Desa Karangduwur Kecamatan Petanahan
- d. Batas sebelah Barat : Desa Tresnorejo Kecamatan Petanahan dan Desa Wajasari Kecamatan Adimulyo

Pasal 41

Penetapan dan Penegasan Batas Desa Podourip Kecamatan Petanahan sebagaimana dimaksud dalam Pasal 40 sebagai berikut:

- a. Penetapan Batas Desa pada segmen Desa Podourip Kecamatan Petanahan dengan Desa Wajasari Kecamatan Adimulyo adalah:
 1. dimulai dari TK 33.05.04.2019-04.2020-15.2005-000 dengan koordinat 7° 41' 36,478" LS dan 109° 35' 7,570" BT yang merupakan simpul batas antara Desa Podourip dan Desa Jatimulyo Kecamatan Petanahan dengan Desa Wajasari Kecamatan Adimulyo;
 2. dari TK 33.05.04.2019-04.2020-15.2005-000 dilanjutkan mengarah ke tenggara mengikuti as Jalan Petanahan-Guyangan sampai pada TK 33.05.04.2019-15.2005-001 dengan koordinat 7° 41' 36,478" LS dan 109° 35' 7,570" BT yang terletak pada Jalan Petanahan-Guyangan;

3. TK 33.05.04.2019-15.2005-001 dilanjutkan mengarah ke barat mengikuti as jalan sampai pada TK 33.05.04.2019-15.2005-002 dengan koordinat $7^{\circ} 41' 37,148''$ LS dan $109^{\circ} 35' 7,703''$ BT yang terletak pada jalan;
4. TK 33.05.04.2019-15.2005-002 dilanjutkan mengarah ke selatan melewati pemukiman sampai pada TK 33.05.04.2019-15.2005-003 dengan koordinat $7^{\circ} 41' 37,179''$ LS dan $109^{\circ} 35' 4,907''$ BT yang terletak pada saluran air;
5. TK 33.05.04.2019-15.2005-003 dilanjutkan mengarah ke barat mengikuti tepi sisi utara saluran air sampai pada TK 33.05.04.2019-15.2005-004 dengan koordinat $7^{\circ} 41' 38,595''$ LS dan $109^{\circ} 35' 4,827''$ BT yang terletak pada saluran air;
6. TK 33.05.04.2019-15.2005-004 dilanjutkan mengarah ke utara mengikuti as saluran air sampai pada TK 33.05.04.2019-15.2005-005 dengan koordinat $7^{\circ} 41' 38,538''$ LS dan $109^{\circ} 35' 0,648''$ BT yang terletak pada jalan;
7. TK 33.05.04.2019-15.2005-005 dilanjutkan mengarah ke barat mengikuti tepi sisi selatan jalan sampai pada TK 33.05.04.2019-15.2005-006 dengan koordinat $7^{\circ} 41' 37,222''$ LS dan $109^{\circ} 35' 0,622''$ BT yang terletak pada saluran irigasi;
8. TK 33.05.04.2019-15.2005-006 dilanjutkan mengarah ke selatan mengikuti tepi sisi timur jalan sampai pada TK 33.05.04.2019-15.2005-007 dengan koordinat $7^{\circ} 41' 37,250''$ LS dan $109^{\circ} 34' 55,010''$ BT yang terletak pada jalan;
9. TK 33.05.04.2019-15.2005-007 dilanjutkan mengarah ke tenggara melewati pemukiman kurang lebih 21 meter, lalu ke arah timur kurang lebih 20 meter, lalu ke arah selatan kurang lebih 100 meter sampai pada TK 33.05.04.2019-15.2005-008 dengan koordinat $7^{\circ} 41' 41,206''$ LS dan $109^{\circ} 34' 54,845''$ BT yang terletak pada jalan;
10. TK 33.05.04.2019-15.2005-008 dilanjutkan mengarah ke selatan melewati jalan sampai pada TK 33.05.04.2019-15.2005-009 dengan koordinat $7^{\circ} 41' 44,977''$ LS dan $109^{\circ} 34' 56,206''$ BT yang terletak pada jalan;
11. TK 33.05.04.2019-15.2005-009 dilanjutkan mengarah ke timur mengikuti tepi sisi selatan jalan sampai pada TK 33.05.04.2019-15.2005-010 dengan koordinat $7^{\circ} 41' 45,239''$ LS dan $109^{\circ} 34' 56,212''$ BT yang terletak pada jalan;

12. TK 33.05.04.2019-15.2005-010 dilanjutkan mengarah ke selatan melewati saluran irigasi sampai pada TK 33.05.04.2019-15.2005-011 dengan koordinat $7^{\circ} 41' 45,247''$ LS dan $109^{\circ} 34' 57,045''$ BT yang terletak pada saluran air;
13. TK 33.05.04.2019-15.2005-011 dilanjutkan mengarah ke tenggara mengikuti pematang sawah kurang lebih 26 meter, lalu ke arah timur kurang lebih 38 meter, lalu ke arah tenggara kurang lebih 3 meter, lalu ke arah timur kurang lebih 11 meter, lalu ke arah selatan kurang lebih 38 meter sampai pada TK 33.05.04.2019-15.2005-012 dengan koordinat $7^{\circ} 41' 45,411''$ LS dan $109^{\circ} 34' 57,069''$ BT yang terletak pada pematang sawah;
14. TK 33.05.04.2019-15.2005-012 dilanjutkan mengarah ke timur mengikuti pematang sawah kurang lebih 13 meter, lalu ke arah selatan kurang lebih 115 meter, lalu ke arah barat kurang lebih 28 meter sampai pada TK 33.05.04.2019-15.2005-013 dengan koordinat $7^{\circ} 41' 46,928''$ LS dan $109^{\circ} 34' 59,048''$ BT yang terletak pada pematang sawah;
15. TK 33.05.04.2019-15.2005-013 dilanjutkan mengarah ke selatan mengikuti pematang sawah kurang lebih 46 meter, lalu ke arah timur kurang lebih 13 meter, lalu ke arah selatan kurang lebih 44 meter, lalu ke arah barat kurang lebih 21 meter sampai pada TK 33.05.04.2019-15.2005-014 dengan koordinat $7^{\circ} 41' 50,630''$ LS dan $109^{\circ} 34' 58,915''$ BT yang terletak pada pematang sawah;
16. TK 33.05.04.2019-15.2005-014 dilanjutkan mengarah ke barat daya mengikuti pematang sawah kurang lebih 9 meter, lalu ke arah barat kurang lebih 9 meter, lalu ke arah barat daya kurang lebih 56 meter, lalu ke arah barat kurang lebih 12 meter sampai pada TK 33.05.04.2019-15.2005-015 dengan koordinat $7^{\circ} 41' 53,598''$ LS dan $109^{\circ} 34' 58,470''$ BT yang terletak pada pematang sawah;
17. TK 33.05.04.2019-15.2005-015 dilanjutkan mengarah ke barat daya mengikuti pematang sawah kurang lebih 78 meter, lalu ke arah tenggara kurang lebih 6 meter, lalu ke arah barat daya kurang lebih 84 meter, lalu ke arah barat kurang lebih 12 meter sampai pada TK 33.05.04.2019-15.2005-016 dengan koordinat $7^{\circ} 41' 55,579''$ LS dan $109^{\circ} 34' 56,911''$ BT yang terletak pada pematang sawah;

18. TK 33.05.04.2019-15.2005-016 dilanjutkan mengarah ke barat daya mengikuti pematang sawah kurang lebih 12 meter, lalu ke arah barat kurang lebih 28 meter, lalu ke arah barat daya kurang lebih 72 meter sampai pada TK 33.05.04.2019-15.2005-017 dengan koordinat $7^{\circ} 42' 0,845''$ LS dan $109^{\circ} 34' 55,321''$ BT yang terletak pada pematang sawah;
 19. TK 33.05.04.2019-15.2005-017 dilanjutkan mengarah ke selatan mengikuti pematang sawah kurang lebih 112 meter, lalu ke arah barat kurang lebih 19 meter, lalu ke arah selatan kurang lebih 14 meter sampai pada TK 33.05.04.2019-15.2005-018 dengan koordinat $7^{\circ} 42' 2,260''$ LS dan $109^{\circ} 34' 52,158''$ BT yang terletak pada pematang sawah; dan
 20. TK 33.05.04.2019-15.2005-018 dilanjutkan mengarah ke tenggara mengikuti pematang sawah kurang lebih 28 meter, lalu ke arah selatan kurang lebih 720 meter sampai pada TK 33.05.04.2018-04.2019-15.2005-000 dengan koordinat $7^{\circ} 42' 6,516''$ LS dan $109^{\circ} 34' 51,442''$ BT yang terletak pada simpul batas antara Desa Tresnorejo dan Desa Podourip Kecamatan Petanahan dengan Desa Wajasari Kecamatan Adimulyo.
- b. Penetapan Batas Desa pada segmen Desa Podourip dengan Desa Jatimulyo Kecamatan Petanahan adalah:
1. dimulai dari TK 33.05.04.2019-04.2020-15.2005-000 dengan koordinat $7^{\circ} 41' 36,478''$ LS dan $109^{\circ} 35' 7,570''$ BT yang merupakan simpul batas antara Desa Podourip dan Desa Jatimulyo Kecamatan Petanahan dengan Desa Wajasari Kecamatan Adimulyo;
 2. dari TK 33.05.04.2019-04.2020-15.2005-000 dilanjutkan mengarah ke timur mengikuti pematang sawah sampai pada TK 33.05.04.2019-04.2020-001 dengan koordinat $7^{\circ} 41' 35,334''$ LS dan $109^{\circ} 35' 15,649''$ BT yang terletak pada sawah;
 3. TK 33.05.04.2019-04.2020-001 dilanjutkan mengarah ke selatan mengikuti pematang sawah sampai pada TK 33.05.04.2019-04.2020-002 dengan koordinat $7^{\circ} 41' 46,079''$ LS dan $109^{\circ} 35' 14,346''$ BT yang terletak pada jalan;
 4. TK 33.05.04.2019-04.2020-002 dilanjutkan mengarah ke tenggara mengikuti bagian utara as jalan sampai pada TK 33.05.04.2019-04.2020-003 dengan koordinat $7^{\circ} 41' 47,271''$ LS dan $109^{\circ} 35' 19,058''$ BT yang terletak pada jalan;

5. TK 33.05.04.2019-04.2020-003 dilanjutkan mengarah ke utara mengikuti pematang sawah sampai pada TK 33.05.04.2019-04.2020-004 dengan koordinat $7^{\circ} 41' 49,079''$ LS dan $109^{\circ} 35' 26,705''$ BT yang terletak pada jalan; dan
 6. TK 33.05.04.2019-04.2020-004 dilanjutkan mengarah ke timur melewati pekarangan sampai pada TK 33.05.04.2016-04.2019-04.2020-000 dengan koordinat $7^{\circ} 42' 2,240''$ LS dan $109^{\circ} 35' 33,899''$ BT yang terletak pada simpul batas antara Desa Kritig, Desa Podourip, dan Desa Jatimulyo Kecamatan Petanahan.
- c. Penetapan Batas Desa pada segmen Desa Podourip dengan Desa Kritig Kecamatan Petanahan adalah:
1. dimulai dari TK 33.05.04.2016-04.2019-04.2020-000 dengan koordinat $7^{\circ} 42' 2,240''$ LS dan $109^{\circ} 35' 33,899''$ BT yang merupakan simpul batas antara Desa Kritig, Desa Podourip, dan Desa Jatimulyo Kecamatan Petanahan;
 2. dari TK 33.05.04.2016-04.2019-04.2020-000 dilanjutkan mengarah ke selatan melewati pekarangan sampai pada TK 33.05.04.2016-04.2019-001 dengan koordinat $7^{\circ} 42' 3,299''$ LS dan $109^{\circ} 35' 33,378''$ BT yang terletak pada pekarangan;
 3. TK 33.05.04.2016-04.2019-001 dilanjutkan mengarah ke barat daya mengikuti pematang sawah sampai pada TK 33.05.04.2016-04.2019-002 dengan koordinat $7^{\circ} 42' 9,783''$ LS dan $109^{\circ} 35' 25,425''$ BT yang terletak pada sawah;
 4. TK 33.05.04.2016-04.2019-002 dilanjutkan mengarah ke barat melewati pekarangan sampai pada TK 33.05.04.2016-04.2019-003 dengan koordinat $7^{\circ} 42' 16,270''$ LS dan $109^{\circ} 35' 15,786''$ BT yang terletak pada pekarangan; dan
 5. TK 33.05.04.2016-04.2019-003 dilanjutkan mengarah ke selatan mengikuti pematang sawah kurang lebih 160 meter lalu ke arah barat kurang lebih 26 meter, lalu ke arah utara kurang lebih 160 meter, lalu ke arah timur kurang lebih 20 meter, lalu ke arah timur laut kurang lebih 120 meter sampai pada TK 33.05.04.2016-04.2017-04.2019-000 dengan koordinat $7^{\circ} 42' 32,689''$ LS dan $109^{\circ} 35' 13,305''$ BT yang terletak pada simpul batas antara Desa Kritig, Desa Nampudadi, dan Desa Podourip Kecamatan Petanahan.

d. Penetapan Batas Desa pada segmen Desa Podourip dengan Desa Nampudadi Kecamatan Petanahan adalah:

1. dimulai dari TK 33.05.04.2016-04.2017-04.2019-000 dengan koordinat $7^{\circ} 42' 32,689''$ LS dan $109^{\circ} 35' 13,305''$ BT yang merupakan simpul batas antara Desa Kritig, Desa Nampudadi, dan Desa Podourip Kecamatan Petanahan;
2. dari TK 33.05.04.2016-04.2017-04.2019-000 dilanjutkan mengarah ke barat mengikuti pematang sawah sampai pada TK 33.05.04.2017-04.2019-001 dengan koordinat $7^{\circ} 42' 32,486''$ LS dan $109^{\circ} 35' 12,022''$ BT yang terletak pada sawah;
3. TK 33.05.04.2017-04.2019-001 dilanjutkan mengarah ke selatan mengikuti pematang sawah sampai pada TK 33.05.04.2017-04.2019-002 dengan koordinat $7^{\circ} 42' 34,820''$ LS dan $109^{\circ} 35' 12,003''$ BT yang terletak pada sawah;
4. TK 33.05.04.2017-04.2019-002 dilanjutkan mengarah ke barat mengikuti pematang sawah sampai pada TK 33.05.04.2017-04.2019-003 dengan koordinat $7^{\circ} 42' 34,830''$ LS dan $109^{\circ} 35' 11,460''$ BT yang terletak pada sawah; dan
5. TK 33.05.04.2017-04.2019-003 dilanjutkan mengarah ke selatan mengikuti pematang sawah sampai pada TK 33.05.04.2007-04.2017-04.2019-000 dengan koordinat $7^{\circ} 42' 37,622''$ LS dan $109^{\circ} 35' 10,933''$ BT yang terletak pada simpul batas antara Desa Karangduwur, Desa Nampudadi, dan Desa Podourip Kecamatan Petanahan.

e. Penetapan Batas Desa pada segmen Desa Podourip dengan Desa Karangduwur Kecamatan Petanahan adalah:

1. dimulai dari TK 33.05.04.2007-04.2018-04.2019-000 dengan koordinat $7^{\circ} 42' 41,352''$ LS dan $109^{\circ} 34' 59,778''$ BT yang merupakan simpul batas antara Desa Karangduwur, Desa Tresnorejo, dan Desa Podourip Kecamatan Petanahan;
2. dari TK 33.05.04.2007-04.2018-04.2019-000 dilanjutkan mengarah ke utara mengikuti pematang sawah kurang lebih 19 meter, lalu ke arah timur kurang lebih 38 meter, lalu ke arah utara kurang lebih 7 meter, lalu ke arah timur kurang lebih 103 meter sampai pada TK 33.05.04.2007-04.2019-001 dengan koordinat $7^{\circ} 42' 40,417''$ LS dan $109^{\circ} 35' 4,401''$ BT yang terletak pada pematang sawah; dan

3. TK 33.05.04.2007-04.2019-001 dilanjutkan mengarah ke timur laut mengikuti pematang sawah kurang lebih 34 meter, lalu ke arah timur kurang lebih 67 meter, lalu ke arah timur laut kurang lebih 60 meter sampai pada TK 33.05.04.2007-04.2019-002 dengan koordinat $7^{\circ} 42' 38,214''$ LS dan $109^{\circ} 35' 8,520''$ BT yang terletak pada pematang sawah; dan
 4. TK 33.05.04.2007-04.2019-002 dilanjutkan mengarah ke timur mengikuti pematang sawah kurang lebih 20 meter, lalu ke arah timur laut kurang lebih 43 meter, lalu ke arah timur kurang lebih 23 meter sampai pada TK 33.05.04.2007-04.2017-04.2019-000 dengan koordinat $7^{\circ} 42' 37,622''$ LS dan $109^{\circ} 35' 10,933''$ BT yang terletak pada simpul batas antara Desa Karangduwur, Desa Nampudadi, dan Desa Podourip Kecamatan Petanahan.
- f. Penetapan Batas Desa pada segmen Desa Podourip dengan Desa Tresnorejo Kecamatan Petanahan adalah:
1. dimulai dari TK 33.05.04.2007-04.2018-04.2019-000 dengan koordinat $7^{\circ} 42' 41,352''$ LS dan $109^{\circ} 34' 59,778''$ BT yang merupakan simpul batas antara Desa Karangduwur, Desa Tresnorejo, dan Desa Podourip Kecamatan Petanahan;
 2. dari TK 33.05.04.2007-04.2018-04.2019-000 dilanjutkan mengarah ke barat melewati sekolah sampai pada TK 33.05.04.2018-04.2019-001 dengan koordinat $7^{\circ} 42' 41,436''$ LS dan $109^{\circ} 34' 59,016''$ BT yang terletak pada sekolah;
 3. TK 33.05.04.2018-04.2019-001 dilanjutkan mengarah ke selatan melewati sekolah sampai pada TK 33.05.04.2018-04.2019-002 dengan koordinat $7^{\circ} 42' 39,750''$ LS dan $109^{\circ} 34' 58,992''$ BT yang terletak pada pematang sawah;
 4. TK 33.05.04.2018-04.2019-002 dilanjutkan mengarah ke utara mengikuti pematang sawah sampai pada TK 33.05.04.2018-04.2019-003 dengan koordinat $7^{\circ} 42' 37,434''$ LS dan $109^{\circ} 34' 58,836''$ BT yang terletak pada pematang sawah;
 5. TK 33.05.04.2018-04.2019-003 dilanjutkan mengarah ke barat laut mengikuti pematang sawah kurang lebih 91 meter, lalu ke arah barat kurang lebih 13 meter, lalu ke arah barat laut kurang lebih 48 meter sampai pada TK 33.05.04.2018-04.2019-004 dengan koordinat $7^{\circ} 42' 33,294''$ LS dan $109^{\circ} 34' 56,622''$ BT yang terletak pada pematang sawah;

6. TK 33.05.04.2018-04.2019-004 dilanjutkan mengarah ke barat laut mengikuti pematang sawah kurang lebih 18 meter, lalu ke arah utara kurang lebih 45 meter sampai pada TK 33.05.04.2018-04.2019-005 dengan koordinat $7^{\circ} 42' 31,341''$ LS dan $109^{\circ} 34' 56,098''$ BT yang terletak pada sungai; dan
7. TK 33.05.04.2018-04.2019-005 dilanjutkan mengarah ke barat mengikuti tepi sisi utara sungai sampai pada TK 33.05.04.2018-04.2019-15.2005-000 dengan koordinat $7^{\circ} 42' 31,314''$ LS dan $109^{\circ} 34' 55,866''$ BT yang terletak pada simpul batas antara Desa Tresnorejo dan Desa Podourip Kecamatan Petanahan dengan Desa Wajasari Kecamatan Adimulyo.

Bagian Kedua Puluh

Penetapan dan Penegasan Batas Desa Jatimulyo

Pasal 42

Penetapan dan Penegasan Batas Desa Jatimulyo Kecamatan Petanahan sebagaimana dimaksud dalam Pasal 3 huruf t memiliki batas-batas sebagai berikut:

- a. Batas sebelah utara : Desa Adikarto Kecamatan Adimulyo dan Desa Menganti Kecamatan Sruweng
- b. Batas sebelah timur : Desa Trikarso Kecamatan Sruweng dan Kecamatan Banjarwinangun Kecamatan Petanahan
- c. Batas sebelah selatan : Desa Kritig dan Desa Podourip Kecamatan Petanahan
- d. Batas sebelah barat : Desa Wajasari dan Desa Candiwulan Kecamatan Adimulyo

Pasal 43

Penetapan dan Penegasan Batas Desa Jatimulyo Kecamatan Petanahan sebagaimana dimaksud dalam Pasal 42 sebagai berikut:

- a. Penetapan Batas Desa pada segmen Desa Jatimulyo Kecamatan Petanahan dengan Desa Adikarto Kecamatan Adimulyo adalah:
 1. dimulai dari TK 33.05.04.2020-15.2006-15.2007-000 dengan koordinat $7^{\circ} 40' 56,202''$ LS dan $109^{\circ} 35' 6,708''$ BT yang merupakan simpul batas antara Desa Jatimulyo Kecamatan Petanahan dengan Desa Adikarto dan Desa Candiwulan Kecamatan Adimulyo;

2. dari TK 33.05.04.2020-15.2006-15.2007-000 dilanjutkan mengarah ke timur mengikuti pematang sawah sampai pada TK 33.05.04.2020-15.2007-001 dengan koordinat $7^{\circ} 40' 57,056''$ LS dan $109^{\circ} 35' 11,694''$ BT yang terletak pada sawah;
 3. TK 33.05.04.2020-15.2007-001 dilanjutkan mengarah ke selatan mengikuti pematang sawah sampai pada TK 33.05.04.2020-15.2007-002 dengan koordinat $7^{\circ} 40' 56,202''$ LS dan $109^{\circ} 35' 6,708''$ BT yang terletak pada sawah; dan
 4. TK 33.05.04.2020-15.2007-002 dilanjutkan mengarah ke timur mengikuti pematang sawah sampai pada TK 33.05.04.2020-14.2001-15.2007-000 dengan koordinat $7^{\circ} 40' 59,594''$ LS dan $109^{\circ} 35' 18,124''$ BT yang terletak pada simpul batas antara Desa Jatimulyo Kecamatan Petanahan, Desa Menganti Kecamatan Sruweng, dengan Desa Adikarto Kecamatan Adimulyo.
- b. Penetapan Batas Desa pada segmen Desa Jatimulyo Kecamatan Petanahan dengan Desa Menganti Kecamatan Sruweng adalah:
1. dimulai dari TK 33.05.04.2020-14.2001-15.2007-000 dengan koordinat $7^{\circ} 40' 59,594''$ LS dan $109^{\circ} 35' 18,124''$ BT yang merupakan simpul batas antara Desa Jatimulyo Kecamatan Petanahan dengan Desa Menganti dan Desa Trikarso Kecamatan Sruweng;
 2. dari TK 33.05.04.2020-14.2001-15.2007-000 dilanjutkan mengarah ke tenggara mengikuti pematang sawah sampai pada TK 33.05.04.2020-14.2001-001 dengan koordinat $7^{\circ} 41' 8,476''$ LS dan $109^{\circ} 35' 46,559''$ BT yang terletak pada sawah;
 3. TK 33.05.04.2020-14.2001-001 dilanjutkan mengarah ke tenggara melewati pekarangan sampai pada TK 33.05.04.2020-14.2001-002 dengan koordinat $7^{\circ} 41' 16,398''$ LS dan $109^{\circ} 35' 59,052''$ BT yang terletak pada sawah;
 4. TK 33.05.04.2020-14.2001-002 dilanjutkan mengarah ke tenggara mengikuti pematang sawah sampai pada TK 33.05.04.2020-14.2001-003 dengan koordinat $7^{\circ} 41' 17,778''$ LS dan $109^{\circ} 36' 3,927''$ BT yang terletak pada sawah; dan
 5. TK 33.05.04.2020-14.2001-003 dilanjutkan mengarah ke selatan mengikuti pematang sawah sampai pada TK 33.05.04.2020-14.2001-14.2002-000 dengan koordinat $7^{\circ} 41' 20,358''$ LS dan $109^{\circ} 36' 3,732''$ BT yang terletak pada simpul batas antara Desa Jatimulyo Kecamatan

Petanahan dengan Desa Menganti dan Desa Trikarso Kecamatan Sruweng.

c. Penetapan Batas Desa pada segmen Desa Jatimulyo Kecamatan Petanahan dengan Desa Trikarso Kecamatan Sruweng adalah:

1. dimulai dari TK 33.05.04.2020-04.2021-14.2002-000 dengan koordinat $7^{\circ} 41' 31,094''$ LS dan $109^{\circ} 36' 4,379''$ BT yang merupakan simpul batas antara Desa Jatimulyo dan Desa Banjarwinangun Kecamatan Petanahan dengan Desa Trikarso Kecamatan Sruweng; dan
2. dari TK 33.05.04.2020-04.2021-14.2002-000 dilanjutkan mengarah ke selatan mengikuti pematang sawah sampai pada TK 33.05.04.2020-14.2001-14.2002-000 dengan koordinat $7^{\circ} 41' 20,358''$ LS dan $109^{\circ} 36' 3,732''$ BT yang terletak pada simpul batas antara Desa Jatimulyo Kecamatan Petanahan dengan Desa Menganti dan Desa Trikarso Kecamatan Sruweng.

d. Penetapan Batas Desa pada segmen Desa Jatimulyo dengan Desa Banjarwinangun Kecamatan Petanahan adalah:

1. dimulai dari TK 33.05.04.2020-04.2021-14.2002-000 dengan koordinat $7^{\circ} 41' 31,092''$ LS dan $109^{\circ} 36' 4,314''$ BT yang merupakan simpul batas antara Desa Jatimulyo dan Desa Banjarwinangun Kecamatan Petanahan dengan Desa Trikarso Kecamatan Sruweng;
2. dari TK 33.05.04.2020-04.2021-14.2002-000 dilanjutkan mengarah ke selatan mengikuti pematang sawah ke arah selatan kurang lebih 275 meter, lalu ke arah barat kurang lebih 155 meter sampai pada TK 33.05.04.2011-04.2012-001 dengan koordinat $7^{\circ} 41' 31,092''$ LS dan $109^{\circ} 36' 4,314''$ BT yang terletak pada pematang sawah;
3. TK 33.05.04.2011-04.2012-001 dilanjutkan mengarah ke barat jalan sampai pada TK 33.05.04.2011-04.2012-002 dengan koordinat $7^{\circ} 41' 31,092''$ LS dan $109^{\circ} 36' 4,314''$ BT yang terletak pada pematang sawah;
4. TK 33.05.04.2011-04.2012-002 dilanjutkan mengarah ke selatan mengikuti tepi sisi barat jalan sampai pada TK 33.05.04.2011-04.2012-003 dengan koordinat $7^{\circ} 41' 40,134''$ LS dan $109^{\circ} 35' 58,544''$ BT yang terletak pada pematang sawah;

5. TK 33.05.04.2011-04.2012-003 dilanjutkan mengarah ke barat mengikuti pematang sawah ke arah barat kurang lebih 36 meter, lalu ke arah selatan kurang lebih 87 meter, lalu ke arah timur kurang lebih 36 meter sampai pada TK 33.05.04.2011-04.2012-004 dengan koordinat $7^{\circ} 41' 40.108''$ LS dan $109^{\circ} 35' 58.319''$ BT yang terletak pada pematang sawah;
 6. TK 33.05.04.2011-04.2012-004 dilanjutkan mengarah ke selatan mengikuti tepi sisi barat jalan sampai pada TK 33.05.04.2011-04.2012-005 dengan koordinat $7^{\circ} 41' 45.440''$ LS dan $109^{\circ} 35' 58.010''$ BT yang terletak pada pematang sawah; dan
 7. TK 33.05.04.2011-04.2012-005 dilanjutkan mengarah ke barat mengikuti pematang sawah ke arah barat kurang lebih 68 meter, lalu ke arah selatan kurang lebih 39 meter, lalu ke barat daya kurang lebih 193 meter sampai pada TK 33.05.04.2016-04.2020-04.2021-000 dengan koordinat $7^{\circ} 41' 48.230''$ LS dan $109^{\circ} 35' 57.852''$ BT yang terletak pada simpul batas antara Desa Kritig, Desa Jatimulyo, dan Desa Banjarwinangun Kecamatan Petanahan.
- e. Penetapan Batas Desa pada segmen Desa Jatimulyo dengan Desa Kritig Kecamatan Petanahan adalah:
1. dimulai dari TK 33.05.04.2016-04.2019-04.2020-000 dengan koordinat $7^{\circ} 42' 2,240''$ LS dan $109^{\circ} 35' 33,899''$ BT yang merupakan simpul batas antara Desa Kritig, Desa Podourip, dan Desa Jatimulyo Kecamatan Petanahan;
 2. dari TK 33.05.04.2016-04.2019-04.2020-000 dilanjutkan mengarah ke selatan mengikuti pematang sawah ke arah selatan kurang lebih 275 meter, lalu ke arah barat kurang lebih 155 meter sampai pada TK 33.05.04.2010-04.2011-001 dengan koordinat $7^{\circ} 41' 59,370''$ LS dan $109^{\circ} 35' 38,724''$ BT yang terletak pada pekarangan;
 3. TK 33.05.04.2010-04.2011-001 dilanjutkan mengarah ke barat jalan sampai pada TK 33.05.04.2010-04.2011-002 dengan koordinat $7^{\circ} 41' 57,750''$ LS dan $109^{\circ} 35' 40,182''$ BT yang terletak pada pemukiman;
 4. TK 33.05.04.2010-04.2011-002 dilanjutkan mengarah ke selatan mengikuti tepi sisi barat jalan sampai pada TK 33.05.04.2010-04.2011-003 dengan koordinat $7^{\circ} 41' 56,817''$ LS dan $109^{\circ} 35' 40,092''$ BT yang terletak pada pemukiman;

5. TK 33.05.04.2010-04.2011-003 dilanjutkan mengarah ke barat mengikuti pematang sawah ke arah barat kurang lebih 36 meter, lalu ke arah selatan kurang lebih 87 meter, lalu ke arah timur kurang lebih 36 meter sampai pada TK 33.05.04.2010-04.2011-004 dengan koordinat $7^{\circ} 41' 50,802''$ LS dan $109^{\circ} 35' 50,286''$ BT yang terletak pada pemukiman; dan
 6. TK 33.05.04.2010-04.2011-004 dilanjutkan mengarah ke selatan mengikuti tepi sisi barat jalan sampai pada TK 33.05.04.2016-04.2020-04.2021-000 dengan koordinat $7^{\circ} 41' 50,955''$ LS dan $109^{\circ} 35' 50,592''$ BT yang terletak pada simpul batas antara Desa Kritig, Desa Jatimulyo, dan Desa Banjarwinangun Kecamatan Petanahan.
- f. Penetapan Batas Desa pada segmen Desa Jatimulyo dengan Desa Podourip Kecamatan Petanahan adalah:
1. dimulai dari TK 33.05.04.2019-04.2020-15.2005-000 dengan koordinat $7^{\circ} 41' 36,478''$ LS dan $109^{\circ} 35' 7,570''$ BT yang merupakan simpul batas antara Desa Podourip dan Desa Jatimulyo Kecamatan Petanahan dengan Desa Wajasari Kecamatan Adimulyo;
 2. dari TK 33.05.04.2019-04.2020-15.2005-000 dilanjutkan mengarah ke timur mengikuti pematang sawah sampai pada TK 33.05.04.2019-04.2020-001 dengan koordinat $7^{\circ} 41' 35,334''$ LS dan $109^{\circ} 35' 15,649''$ BT yang terletak pada sawah;
 3. TK 33.05.04.2019-04.2020-001 dilanjutkan mengarah ke selatan mengikuti pematang sawah sampai pada TK 33.05.04.2019-04.2020-002 dengan koordinat $7^{\circ} 41' 46,079''$ LS dan $109^{\circ} 35' 14,346''$ BT yang terletak pada jalan;
 4. TK 33.05.04.2019-04.2020-002 dilanjutkan mengarah ke tenggara mengikuti bagian utara as jalan sampai pada TK 33.05.04.2019-04.2020-003 dengan koordinat $7^{\circ} 41' 47,271''$ LS dan $109^{\circ} 35' 19,058''$ BT yang terletak pada jalan;
 5. TK 33.05.04.2019-04.2020-003 dilanjutkan mengarah ke utara mengikuti pematang sawah sampai pada TK 33.05.04.2019-04.2020-004 dengan koordinat $7^{\circ} 41' 49,079''$ LS dan $109^{\circ} 35' 26,705''$ BT yang terletak pada jalan; dan

6. TK 33.05.04.2019-04.2020-004 dilanjutkan mengarah ke timur melewati pekarangan sampai pada TK 33.05.04.2016-04.2019-04.2020-000 dengan koordinat $7^{\circ} 42' 2,240''$ LS dan $109^{\circ} 35' 33,899''$ BT yang terletak pada simpul batas antara Desa Kritig, Desa Podourip, dan Desa Jatimulyo Kecamatan Petanahan.
- g. Penetapan Batas Desa pada segmen Desa Jatimulyo Kecamatan Petanahan dengan Desa Wajasari Kecamatan Adimulyo adalah:
 1. dimulai dari TK 33.05.04.2020-15.2005-15.2006-000 dengan koordinat $7^{\circ} 41' 33,031''$ LS dan $109^{\circ} 35' 6,744''$ BT yang merupakan simpul batas antara Desa Jatimulyo Kecamatan Petanahan dengan Desa Wajasari dan Desa Candiwulan Kecamatan Adimulyo; dan
 2. dari TK 33.05.04.2020-15.2005-15.2006-000 dilanjutkan mengarah ke tenggara mengikuti as Jalan Petanahan-Guyangan sampai pada TK 33.05.04.2019-04.2020-15.2005-000 dengan koordinat $7^{\circ} 41' 36,478''$ LS dan $109^{\circ} 35' 7,570''$ BT yang terletak pada simpul batas antara Desa Podourip dan Desa Jatimulyo Kecamatan Petanahan dengan Desa Wajasari Kecamatan Adimulyo.
- h. Penetapan Batas Desa pada segmen Desa Jatimulyo Kecamatan Petanahan dengan Desa Candiwulan Kecamatan Adimulyo adalah:
 1. dimulai dari TK 33.05.04.2020-15.2006-15.2007-000 dengan koordinat $7^{\circ} 40' 56,202''$ LS dan $109^{\circ} 35' 6,708''$ BT yang merupakan simpul batas antara Desa Jatimulyo Kecamatan Petanahan dengan Desa Adikarto dan Desa Candiwulan Kecamatan Adimulyo;
 2. dari TK 33.05.04.2020-15.2006-15.2007-000 dilanjutkan mengarah ke barat melewati Jalan Petanahan-Guyangan sampai pada TK 33.05.04.2020-15.2006-001 dengan koordinat $7^{\circ} 40' 56,218''$ LS dan $109^{\circ} 35' 6,517''$ BT yang terletak pada Jalan Petanahan-Guyangan: dan
 3. TK 33.05.04.2020-15.2006-001 dilanjutkan mengarah ke sampai pada TK 33.05.04.2020-15.2005-15.2006-000 dengan koordinat $7^{\circ} 41' 33,031''$ LS dan $109^{\circ} 35' 6,744''$ BT yang terletak pada simpul batas antara Desa Jatimulyo Kecamatan Petanahan dengan Desa Wajasari dan Desa Candiwulan Kecamatan Adimulyo.

Bagian Kedua Puluh Satu
Penetapan dan Penegasan Batas Desa Banjarwinangun

Pasal 44

Penetapan dan Penegasan Batas Desa Banjarwinangun Kecamatan Petanahan sebagaimana dimaksud dalam Pasal 3 huruf u memiliki batas-batas sebagai berikut:

- a. Batas sebelah Utara : Desa Trikarso Kecamatan Sruweng dan Desa Bumiharjo Kecamatan Klirong
- b. Batas sebelah Timur : Desa Dorowati Kecamatan Klirong
- c. Batas sebelah Selatan : Desa Sidomulyo dan Desa Kritig Kecamatan Petanahan
- d. Batas sebelah Barat : Desa Kritig dan Desa Jatimulyo Kecamatan Petanahan

Pasal 45

Penetapan dan Penegasan Batas Desa Banjarwinangun Kecamatan Petanahan sebagaimana dimaksud dalam Pasal 44 sebagai berikut:

- a. Penetapan Batas Desa pada segmen Desa Banjarwinangun Kecamatan Petanahan dengan Desa Trikarso Kecamatan Sruweng adalah:
 - 1. dimulai dari TK 33.05.04.2021-05.2021-14.2002-000 dengan koordinat $7^{\circ} 41' 48,234''$ LS dan $109^{\circ} 37' 0,509''$ BT yang merupakan Simpul batas antara Desa Banjarwinangun Kecamatan Petanahan, Desa Bumiharjo Kecamatan Klirong, dan Desa Trikarso Kecamatan Sruweng;
 - 2. dari TK 33.05.04.2021-05.2021-14.2002-000 dilanjutkan mengarah ke tenggara melewati pekarangan kurang lebih 116 meter, lalu ke arah selatan kurang lebih 108 meter, lalu ke arah barat kurang lebih 16 meter, lalu ke arah selatan kurang lebih 33 meter sampai pada TK 33.05.04.2021-14.2002-001 dengan koordinat $7^{\circ} 41' 56,452''$ LS dan $109^{\circ} 36' 59,934''$ BT yang terletak pada pekarangan;
 - 3. TK 33.05.04.2021-14.2002-001 dilanjutkan mengarah ke selatan mengikuti pematang sawah kurang lebih 45 meter, lalu ke arah timur kurang lebih 63 meter, lalu ke arah selatan kurang lebih 88 meter, lalu ke arah barat kurang lebih 40 meter, lalu ke arah selatan kurang lebih 36 meter, lalu ke arah timur kurang lebih 40 meter sampai pada TK 33.05.04.2021-14.2002-002 dengan koordinat $7^{\circ} 42' 2,617''$ LS dan $109^{\circ} 37' 1,249''$ BT yang terletak pada jalan;

4. TK 33.05.04.2021-14.2002-002 dilanjutkan mengarah ke selatan mengikuti jalan sampai pada TK 33.05.04.2021-14.2002-003 dengan koordinat $7^{\circ} 42' 2,967''$ LS dan $109^{\circ} 36' 58,887''$ BT yang terletak pada pematang sawah;
5. TK 33.05.04.2021-14.2002-003 dilanjutkan mengarah ke utara mengikuti pematang sawah kurang lebih 24 meter, lalu ke arah barat kurang lebih 14 meter, lalu ke arah utara kurang lebih 45 meter, lalu ke arah barat kurang lebih 98 meter sampai pada TK 33.05.04.2021-14.2002-004 dengan koordinat $7^{\circ} 42' 0,238''$ LS dan $109^{\circ} 36' 55,558''$ BT yang terletak pada jalan;
6. TK 33.05.04.2021-14.2002-004 dilanjutkan mengarah ke barat daya mengikuti jalan sampai pada TK 33.05.04.2021-14.2002-005 dengan koordinat $7^{\circ} 42' 3,233''$ LS dan $109^{\circ} 36' 55,016''$ BT yang terletak pada jalan;
7. TK 33.05.04.2021-14.2002-005 dilanjutkan mengarah ke timur melewati pekarangan kurang lebih 37 meter, lalu ke arah selatan kurang lebih 30 meter, lalu ke arah barat kurang lebih 40 meter sampai pada TK 33.05.04.2021-14.2002-006 dengan koordinat $7^{\circ} 42' 4,334''$ LS dan $109^{\circ} 36' 54,774''$ BT yang terletak pada pematang sawah;
8. TK 33.05.04.2021-14.2002-006 dilanjutkan mengarah ke barat mengikuti pematang sawah kurang lebih 66 meter, lalu ke arah barat daya kurang lebih 23 meter, lalu ke arah barat kurang lebih 239 meter, lalu ke arah barat daya kurang lebih 37 meter, lalu ke arah barat kurang lebih 61 meter sampai pada TK 33.05.04.2021-14.2002-007 dengan koordinat $7^{\circ} 42' 4,634''$ LS dan $109^{\circ} 36' 42,502''$ BT yang terletak pada pematang sawah;
9. TK 33.05.04.2021-14.2002-007 dilanjutkan mengarah ke utara mengikuti pematang sawah kurang lebih 40 meter, lalu ke arah barat kurang lebih 122 meter, lalu ke arah utara kurang lebih 316 meter, lalu ke arah barat kurang lebih 187 meter sampai pada TK 33.05.04.2021-14.2002-008 dengan koordinat $7^{\circ} 41' 51,976''$ LS dan $109^{\circ} 36' 33,329''$ BT yang terletak pada jalan;
10. TK 33.05.04.2021-14.2002-008 dilanjutkan mengarah ke selatan mengikuti jalan sampai pada TK 33.05.04.2021-14.2002-009 dengan koordinat $7^{\circ} 42' 0,268''$ LS dan $109^{\circ} 36' 31,943''$ BT yang terletak pada jalan;

11. TK 33.05.04.2021-14.2002-009 dilanjutkan mengarah ke barat mengikuti pematang sawah kurang lebih 108 meter, lalu ke arah utara kurang lebih 753 meter, lalu ke arah barat kurang lebih 153 meter, lalu ke arah selatan kurang lebih 55 meter sampai pada TK 33.05.04.2021-14.2002-010 dengan koordinat $7^{\circ} 41' 35,093''$ LS dan $109^{\circ} 36' 25,885''$ BT yang terletak pada pematang sawah; dan
 12. TK 33.05.04.2021-14.2002-010 dilanjutkan mengarah ke barat mengikuti pematang sawah kurang lebih 61 meter, lalu ke arah barat daya kurang lebih 44 meter, lalu ke arah barat kurang lebih 245 meter, lalu ke arah utara kurang lebih 83 meter, lalu ke arah barat kurang lebih 346 meter sampai pada TK 33.05.04.2020-04.2021-14.2002-000 dengan koordinat $7^{\circ} 41' 31,094''$ LS dan $109^{\circ} 36' 4,379''$ BT yang terletak pada Simpul batas antara Desa Jatimulyo dan Desa Banjarwinangun Kecamatan Petanahan dengan Desa Trikarso Kecamatan Sruweng;
- b. Penetapan Batas Desa pada segmen Desa Banjarwinangun Kecamatan Petanahan dengan Desa Bumiharjo Kecamatan Klirong adalah:
1. dimulai dari TK 33.05.04.2021-05.2020-05.2021-000 dengan koordinat $7^{\circ} 41' 55,918''$ LS dan $109^{\circ} 37' 16,903''$ BT yang merupakan simpul batas antara Desa Banjarwinangun Kecamatan Petanahan dengan Desa Dorowati dan Desa Bumiharjo Kecamatan Klirong;
 2. dari TK 33.05.04.2021-05.2020-05.2021-000 dilanjutkan mengarah ke barat mengikuti pematang sawah sampai pada TK 33.05.04.2021-05.2021-001 dengan koordinat $7^{\circ} 41' 55,749''$ LS dan $109^{\circ} 37' 15,371''$ BT yang terletak pada as jalan;
 3. TK 33.05.04.2021-05.2021-001 dilanjutkan mengarah ke timur laut menyusuri as jalan sampai pada TK 33.05.04.2021-05.2021-002 dengan koordinat $7^{\circ} 41' 53,722''$ LS dan $109^{\circ} 37' 15,705''$ BT yang terletak pada as jalan;
 4. TK 33.05.04.2021-05.2021-002 dilanjutkan mengarah ke barat laut menyusuri saluran irigasi sampai pada TK 33.05.04.2021-05.2021-003 dengan koordinat $7^{\circ} 41' 52,769''$ LS dan $109^{\circ} 37' 9,310''$ BT yang terletak pada irigasi;

5. TK 33.05.04.2021-05.2021-003 dilanjutkan mengarah ke utara mengikuti pematang sawah kurang lebih 26 meter, lalu ke arah barat kurang lebih 45 meter, lalu ke arah utara kurang lebih 27 meter, lalu ke arah barat kurang lebih 57 meter, lalu ke arah utara kurang lebih 58 meter sampai pada TK 33.05.04.2021-05.2021-004 dengan koordinat $7^{\circ} 41' 48,748''$ LS dan $109^{\circ} 37' 6,091''$ BT yang terletak pada irigasi;
 6. TK 33.05.04.2021-05.2021-004 dilanjutkan mengarah ke barat menyusuri saluran irigasi sampai pada TK 33.05.04.2021-05.2021-005 dengan koordinat $7^{\circ} 41' 48,366''$ LS dan $109^{\circ} 37' 5,112''$ BT yang terletak pada sawah;
 7. TK 33.05.04.2021-05.2021-005 dilanjutkan mengarah ke barat mengikuti pematang sawah sampai pada TK 33.05.04.2021-05.2021-006 dengan koordinat $7^{\circ} 41' 48,273''$ LS dan $109^{\circ} 37' 2,385''$ BT yang terletak pada pekarangan; dan
 8. TK 33.05.04.2021-05.2021-006 dilanjutkan mengarah ke barat mengikuti pekarangan sampai pada TK 33.05.04.2021-05.2021-14.2002-000 dengan koordinat $7^{\circ} 41' 48,234''$ LS dan $109^{\circ} 37' 0,509''$ BT yang terletak pada simpul batas antara Desa Banjarwinangun Kecamatan Petanahan, Desa Bumiharjo Kecamatan Klirong, dan Desa Trikarso Kecamatan Sruweng.
- c. Penetapan Batas Desa pada segmen Desa Banjarwinangun Kecamatan Petanahan dengan Desa Dorowati Kecamatan Klirong adalah:
1. dimulai dari TK 33.05.04.2014-04.2021-05.2020-000 dengan koordinat $7^{\circ} 42' 17,714''$ LS dan $109^{\circ} 37' 14,498''$ BT yang merupakan simpul batas antara Desa Sidomulyo dan Desa Banjarwinangun Kecamatan Petanahan dengan Desa Dorowati Kecamatan Klirong;
 2. dari TK 33.05.04.2014-04.2021-05.2020-000 dilanjutkan mengarah ke timur menyusuri as jalan sampai pada TK 33.05.04.2021-05.2020-001 dengan koordinat $7^{\circ} 42' 17,734''$ LS dan $109^{\circ} 37' 15,070''$ BT yang terletak pada as jalan;
 3. TK 33.05.04.2021-05.2020-001 dilanjutkan mengarah ke utara melewati jalan sampai pada TK 33.05.04.2021-05.2020-002 dengan koordinat $7^{\circ} 42' 17,476''$ LS dan $109^{\circ} 37' 15,100''$ BT yang terletak pada sawah;

4. TK 33.05.04.2021-05.2020-002 dilanjutkan mengarah ke timur laut mengikuti pematang sawah sampai pada TK 33.05.04.2021-05.2020-003 dengan koordinat $7^{\circ} 42' 5,767''$ LS dan $109^{\circ} 37' 16,707''$ BT yang terletak pada saluran air;
 5. TK 33.05.04.2021-05.2020-003 dilanjutkan mengarah ke timur laut menyusuri saluran air sampai pada TK 33.05.04.2021-05.2020-004 dengan koordinat $7^{\circ} 42' 1,264''$ LS dan $109^{\circ} 37' 17,240''$ BT yang terletak pada saluran air; dan
 6. TK 33.05.04.2021-05.2020-004 dilanjutkan mengarah ke timur laut mengikuti pematang sawah sampai pada TK 33.05.04.2021-05.2020-05.2021-000 dengan koordinat dan yang terletak pada simpul batas antara Desa Banjarwinangun Kecamatan Petanahan dengan Desa Dorowati dan Desa Bumiharjo Kecamatan Klirong.
- d. Penetapan Batas Desa pada segmen Desa Banjarwinangun dengan Desa Sidomulyo Kecamatan Petanahan adalah:
1. dimulai dari TK 33.05.04.2014-04.2021-05.2020-000 dengan koordinat $7^{\circ} 42' 17,714''$ LS dan $109^{\circ} 37' 14,498''$ BT yang merupakan simpul batas antara Desa Sidomulyo dan Desa Banjarwinangun Kecamatan Petanahan dengan Desa Dorowati Kecamatan Klirong;
 2. dari TK 33.05.04.2014-04.2021-05.2020-000 dilanjutkan mengarah ke barat menyusuri jalan sampai pada TK 33.05.04.2013-04.2014-001 dengan koordinat $7^{\circ} 42' 17,311''$ LS dan $109^{\circ} 37' 2,837''$ BT yang terletak pada jalan;
 3. TK 33.05.04.2013-04.2014-001 dilanjutkan mengarah ke utara melewati jalan sampai pada TK 33.05.04.2013-04.2014-002 dengan koordinat $7^{\circ} 42' 17,087''$ LS dan $109^{\circ} 37' 2,834''$ BT yang terletak pada jalan;
 4. TK 33.05.04.2013-04.2014-002 dilanjutkan mengarah ke utara mengikuti pematang sawah kurang lebih 182 meter, lalu ke barat kurang lebih 122 meter, lalu ke arah selatan kurang lebih 76 meter sampai pada TK 33.05.04.2013-04.2014-003 dengan koordinat $7^{\circ} 42' 13,180''$ LS dan $109^{\circ} 36' 59,090''$ BT yang terletak pada pematang sawah;

5. TK 33.05.04.2013-04.2014-003 dilanjutkan mengarah ke timur mengikuti pematang sawah kurang lebih 19 meter, lalu ke selatan kurang lebih 18 meter, lalu ke arah barat kurang lebih 19 meter, lalu ke arah barat daya kurang lebih 101 meter sampai pada TK 33.05.04.2013-04.2014-004 dengan koordinat $7^{\circ} 42' 17,000''$ LS dan $109^{\circ} 36' 58,656''$ BT yang terletak pada pematang sawah;
6. TK 33.05.04.2013-04.2014-004 dilanjutkan mengarah ke selatan melewati jalan sampai pada TK 33.05.04.2013-04.2014-005 dengan koordinat $7^{\circ} 42' 17,191''$ LS dan $109^{\circ} 36' 58,647''$ BT yang terletak pada jalan;
7. TK 33.05.04.2013-04.2014-005 dilanjutkan mengarah ke barat menyusuri as jalan sampai pada TK 33.05.04.2013-04.2014-006 dengan koordinat $7^{\circ} 42' 17,220''$ LS dan $109^{\circ} 36' 57,772''$ BT yang terletak pada jalan;
8. TK 33.05.04.2013-04.2014-006 dilanjutkan mengarah ke barat daya mengikuti pematang sawah kurang lebih 29 meter, lalu ke arah timur kurang lebih 8 meter, lalu ke arah timur laut kurang lebih 24 meter, lalu ke arah selatan kurang lebih 23 meter, lalu ke arah barat kurang lebih 94 meter sampai pada TK 33.05.04.2013-04.2014-007 dengan koordinat $7^{\circ} 42' 18,300''$ LS dan $109^{\circ} 36' 55,482''$ BT yang terletak pada batas sawah dan pekarangan;
9. TK 33.05.04.2013-04.2014-007 dilanjutkan mengarah ke barat daya mengikuti batas sawah dan pekarangan sampai pada TK 33.05.04.2013-04.2014-008 dengan koordinat $7^{\circ} 42' 24,378''$ LS dan $109^{\circ} 36' 53,910''$ BT yang terletak pada batas sawah dan pekarangan;
10. TK 33.05.04.2013-04.2014-008 dilanjutkan mengarah ke barat melewati pemukiman sampai pada TK 33.05.04.2013-04.2014-009 dengan koordinat $7^{\circ} 42' 24,212''$ LS dan $109^{\circ} 36' 51,436''$ BT yang terletak pada permukiman;
11. TK 33.05.04.2013-04.2014-009 dilanjutkan mengarah ke barat melewati batas sawah dan pekarangan kurang lebih 72 meter, lalu ke arah selatan kurang lebih 45 meter sampai pada TK 33.05.04.2013-04.2014-010 dengan koordinat $7^{\circ} 42' 25,485''$ LS dan $109^{\circ} 36' 49,047''$ BT yang terletak pada batas sawah dan permukiman;

12. TK 33.05.04.2013-04.2014-010 dilanjutkan mengarah ke barat mengikuti pematang sawah kurang lebih 40 meter, lalu ke arah selatan kurang lebih 52 meter, lalu ke arah barat kurang lebih 35 meter, lalu ke arah selatan kurang lebih 28 meter, lalu ke arah barat kurang lebih 106 meter sampai pada TK 33.05.04.2013-04.2014-011 dengan koordinat $7^{\circ} 42' 28,252''$ LS dan $109^{\circ} 36' 43,017''$ BT yang terletak pada pematang sawah;
13. TK 33.05.04.2013-04.2014-011 dilanjutkan mengarah ke utara mengikuti pematang sawah kurang lebih 12 meter, lalu ke arah barat kurang lebih 10 meter, lalu ke arah utara kurang lebih 29 meter, lalu ke arah barat kurang lebih 105 meter, lalu ke arah selatan kurang lebih 104 meter sampai pada TK 33.05.04.2013-04.2014-012 dengan koordinat $7^{\circ} 42' 29,966''$ LS dan $109^{\circ} 36' 38,828''$ BT yang terletak pada pematang sawah;
14. TK 33.05.04.2013-04.2014-012 dilanjutkan mengarah ke timur mengikuti pematang sawah kurang lebih 81 meter, lalu ke arah utara kurang lebih 35 meter, lalu ke arah timur kurang lebih 15 meter, lalu ke arah selatan kurang lebih 67 meter, lalu ke arah barat kurang lebih 98 meter sampai pada TK 33.05.04.2013-04.2014-013 dengan koordinat $7^{\circ} 42' 31,121''$ LS dan $109^{\circ} 36' 38,914''$ BT yang terletak pada pematang sawah;
15. TK 33.05.04.2013-04.2014-013 dilanjutkan mengarah ke selatan mengikuti pematang sawah kurang lebih 23 meter, lalu ke arah barat kurang lebih 60 meter, lalu ke arah selatan kurang lebih 113 meter, lalu ke arah tenggara kurang lebih 142 meter, lalu ke arah selatan kurang lebih 28 meter sampai pada TK 33.05.04.2013-04.2014-014 dengan koordinat $7^{\circ} 42' 37,677''$ LS dan $109^{\circ} 36' 40,905''$ BT yang terletak pada pematang sawah;
16. TK 33.05.04.2013-04.2014-014 dilanjutkan mengarah ke barat mengikuti pematang sawah sampai pada TK 33.05.04.2013-04.2014-015 dengan koordinat $7^{\circ} 42' 35,954''$ LS dan $109^{\circ} 36' 28,740''$ BT yang terletak pada sungai; dan
17. TK 33.05.04.2013-04.2014-015 dilanjutkan mengarah ke barat melewati sungai sampai pada TK 33.05.04.2014-04.2016-04.2021-000 dengan koordinat $7^{\circ} 42' 35,999''$ LS dan $109^{\circ} 36' 27,775''$ BT yang terletak pada simpul batas antara Desa Sidomulyo, Desa Kritig, dan Desa Banjarwinangun Kecamatan Petanahan.

e. Penetapan Batas Desa pada segmen Desa Banjarwinangun dengan Desa Kritig Kecamatan Petanahan adalah:

1. dimulai dari TK 33.05.04.2014-04.2016-04.2021-000 dengan koordinat $7^{\circ} 42' 35,999''$ LS dan $109^{\circ} 36' 27,775''$ BT yang merupakan simpul batas antara Desa Sidomulyo, Desa Kritig, dan Desa Banjarwinangun Kecamatan Petanahan;
2. dari TK 33.05.04.2014-04.2016-04.2021-000 dilanjutkan mengarah ke barat laut menyusuri sungai sampai pada TK 33.05.04.2010-04.2011-001 dengan koordinat $7^{\circ} 42' 31,836''$ LS dan $109^{\circ} 36' 15,891''$ BT yang terletak pada jalan;
3. TK 33.05.04.2010-04.2011-001 dilanjutkan mengarah ke utara sungai sampai pada TK 33.05.04.2010-04.2011-002 dengan koordinat $7^{\circ} 42' 31,605''$ LS dan $109^{\circ} 36' 15,920''$ BT yang terletak pada jalan;
4. TK 33.05.04.2010-04.2011-002 dilanjutkan mengarah ke utara mengikuti pematang sawah ke arah timur laut kurang lebih 188 meter, lalu ke arah timur kurang lebih 56 meter, lalu ke arah utara kurang lebih 250 meter sampai pada TK 33.05.04.2010-04.2011-003 dengan koordinat $7^{\circ} 42' 18,241''$ LS dan $109^{\circ} 36' 20,831''$ BT yang terletak pada pematang sawah;
5. TK 33.05.04.2010-04.2011-003 dilanjutkan mengarah ke barat mengikuti tepi sisi selatan jalan sampai pada TK 33.05.04.2010-04.2011-004 dengan koordinat $7^{\circ} 42' 18,354''$ LS dan $109^{\circ} 36' 14,958''$ BT yang terletak pada pematang sawah;
6. TK 33.05.04.2010-04.2011-004 dilanjutkan mengarah ke Utara melewati jalan sampai pada TK 33.05.04.2010-04.2011-005 dengan koordinat $7^{\circ} 42' 18,147''$ LS dan $109^{\circ} 36' 15,004''$ BT yang terletak pada pematang sawah;
7. TK 33.05.04.2010-04.2011-005 dilanjutkan mengarah ke utara mengikuti pematang sawah ke arah utara kurang lebih 31 meter, lalu ke arah barat kurang lebih 91 meter, lalu ke arah utara kurang lebih 60 meter, lalu ke arah timur kurang lebih 400 meter, lalu ke arah utara kurang lebih 74 meter sampai pada TK 33.05.04.2010-04.2011-006 dengan koordinat $7^{\circ} 42' 3,974''$ LS dan $109^{\circ} 35' 57,215''$ BT yang terletak pada pematang sawah;

8. TK 33.05.04.2010-04.2011-006 dilanjutkan mengarah ke Barat mengikuti tepi sisi selatan jalan sampai pada TK 33.05.04.2010-04.2011-007 dengan koordinat $7^{\circ} 42' 3,890''$ LS dan $109^{\circ} 35' 56,952''$ BT yang terletak pada pematang sawah;
 9. TK 33.05.04.2010-04.2011-007 dilanjutkan mengarah ke barat laut jalan sampai pada TK 33.05.04.2010-04.2011-008 dengan koordinat $7^{\circ} 42' 3,192''$ LS dan $109^{\circ} 35' 56,088''$ BT yang terletak pada pematang sawah;
 10. TK 33.05.04.2010-04.2011-008 dilanjutkan mengarah ke barat laut melewati pemukiman sampai pada TK 33.05.04.2010-04.2011-009 dengan koordinat $7^{\circ} 41' 58,647''$ LS dan $109^{\circ} 35' 53,781''$ BT yang terletak pada pematang sawah; dan
 11. TK 33.05.04.2010-04.2011-009 dilanjutkan mengarah ke timur mengikuti pematang sawah ke arah barat kurang lebih 20 meter, lalu ke arah utara kurang lebih 103 meter, lalu ke arah barat kurang lebih 40 meter, lalu ke arah utara kurang lebih 46 meter, lalu ke arah barat kurang lebih 50 meter sampai pada TK 33.05.04.2010-04.2011-010 dengan koordinat $7^{\circ} 41' 54,456''$ LS dan $109^{\circ} 35' 51,636''$ BT yang terletak pada pematang sawah;
 12. TK 33.05.04.2010-04.2011-010 dilanjutkan mengarah ke barat laut menyusuri sungai sampai pada TK 33.05.04.2016-04.2020-04.2021-000 dengan koordinat $7^{\circ} 41' 50,955''$ LS dan $109^{\circ} 35' 50,592''$ BT yang terletak pada simpul batas antara Desa Kritig, Desa Jatimulyo, dan Desa Banjarwinangun Kecamatan Petanahan.
- f. Penetapan Batas Desa pada segmen Desa Banjarwinangun dengan Desa Jatimulyo Kecamatan Petanahan adalah:
1. dimulai dari TK 33.05.04.2020-04.2021-14.2002-000 dengan koordinat $7^{\circ} 41' 31,092''$ LS dan $109^{\circ} 36' 4,314''$ BT yang merupakan simpul batas antara Desa Jatimulyo dan Desa Banjarwinangun Kecamatan Petanahan dengan Desa Trikarso Kecamatan Sruweng;
 2. dari TK 33.05.04.2020-04.2021-14.2002-000 dilanjutkan mengarah ke selatan mengikuti pematang sawah ke arah selatan kurang lebih 275 meter, lalu ke arah barat kurang lebih 155 meter sampai pada TK 33.05.04.2011-04.2012-001 dengan koordinat $7^{\circ} 41' 31,092''$ LS dan $109^{\circ} 36' 4,314''$ BT yang terletak pada pematang sawah;

3. TK 33.05.04.2011-04.2012-001 dilanjutkan mengarah ke barat jalan sampai pada TK 33.05.04.2011-04.2012-002 dengan koordinat 7° 41' 31.092" LS dan 109° 36' 4.314" BT yang terletak pada pematang sawah;
4. TK 33.05.04.2011-04.2012-002 dilanjutkan mengarah ke selatan mengikuti tepi sisi barat jalan sampai pada TK 33.05.04.2011-04.2012-003 dengan koordinat 7° 41' 40.134" LS dan 109° 35' 58.544" BT yang terletak pada pematang sawah;
5. TK 33.05.04.2011-04.2012-003 dilanjutkan mengarah ke barat mengikuti pematang sawah ke arah barat kurang lebih 36 meter, lalu ke arah selatan kurang lebih 87 meter, lalu ke arah timur kurang lebih 36 meter sampai pada TK 33.05.04.2011-04.2012-004 dengan koordinat 7° 41' 40.108" LS dan 109° 35' 58.319" BT yang terletak pada pematang sawah;
6. TK 33.05.04.2011-04.2012-004 dilanjutkan mengarah ke selatan mengikuti tepi sisi barat jalan sampai pada TK 33.05.04.2011-04.2012-005 dengan koordinat 7° 41' 45.440" LS dan 109° 35' 58.010" BT yang terletak pada pematang sawah; dan
7. TK 33.05.04.2011-04.2012-005 dilanjutkan mengarah ke barat mengikuti pematang sawah ke arah barat kurang lebih 68 meter, lalu ke arah selatan kurang lebih 39 meter, lalu ke barat daya kurang lebih 193 meter sampai pada TK 33.05.04.2016-04.2020-04.2021-000 dengan koordinat 7° 41' 48.230" LS dan 109° 35' 57.852" BT yang terletak pada simpul batas antara Desa Kritig, Desa Jatimulyo, dan Desa Banjarwinangun Kecamatan Petanahan.

Bagian Kedua Puluh Dua

Peta Batas Desa

Pasal 46

- (1) Peta Batas Desa di Kecamatan Petanahan sebagaimana dimaksud dalam Pasal 5, Pasal 7, Pasal 9, Pasal 11, Pasal 13, Pasal 15, Pasal 17, Pasal 19, Pasal 21, Pasal 23, Pasal 25, Pasal 27, Pasal 29, Pasal 31, Pasal 33, Pasal 35, Pasal 37, Pasal 39, Pasal 41, Pasal 43, dan Pasal 45 tercantum dalam Lampiran I sampai dengan Lampiran XXI yang merupakan bagian tidak terpisahkan dari Peraturan Bupati ini; dan
- (2) Besar skala pada Peta Batas Desa terhadap masing-masing Desa tercantum dalam Lampiran I sampai dengan Lampiran XXI yang merupakan bagian tidak terpisahkan dari Peraturan Bupati ini.

BAB III
KETENTUAN PENUTUP

Pasal 47

Peraturan Bupati ini mulai berlaku pada tanggal diundangkan.

Agar setiap orang dapat mengetahuinya, memerintahkan pengundangan Peraturan Bupati ini dengan penempatannya dalam Berita Daerah Kabupaten Kebumen.

Ditetapkan di Kebumen
pada tanggal 17 Februari 2025
BUPATI KEBUMEN,
ttd.
ARIF SUGIYANTO

Diundangkan di Kebumen
pada tanggal 17 Februari 2025
SEKRETARIS DAERAH
KABUPATEN KEBUMEN,
ttd.

EDI RIAN TO

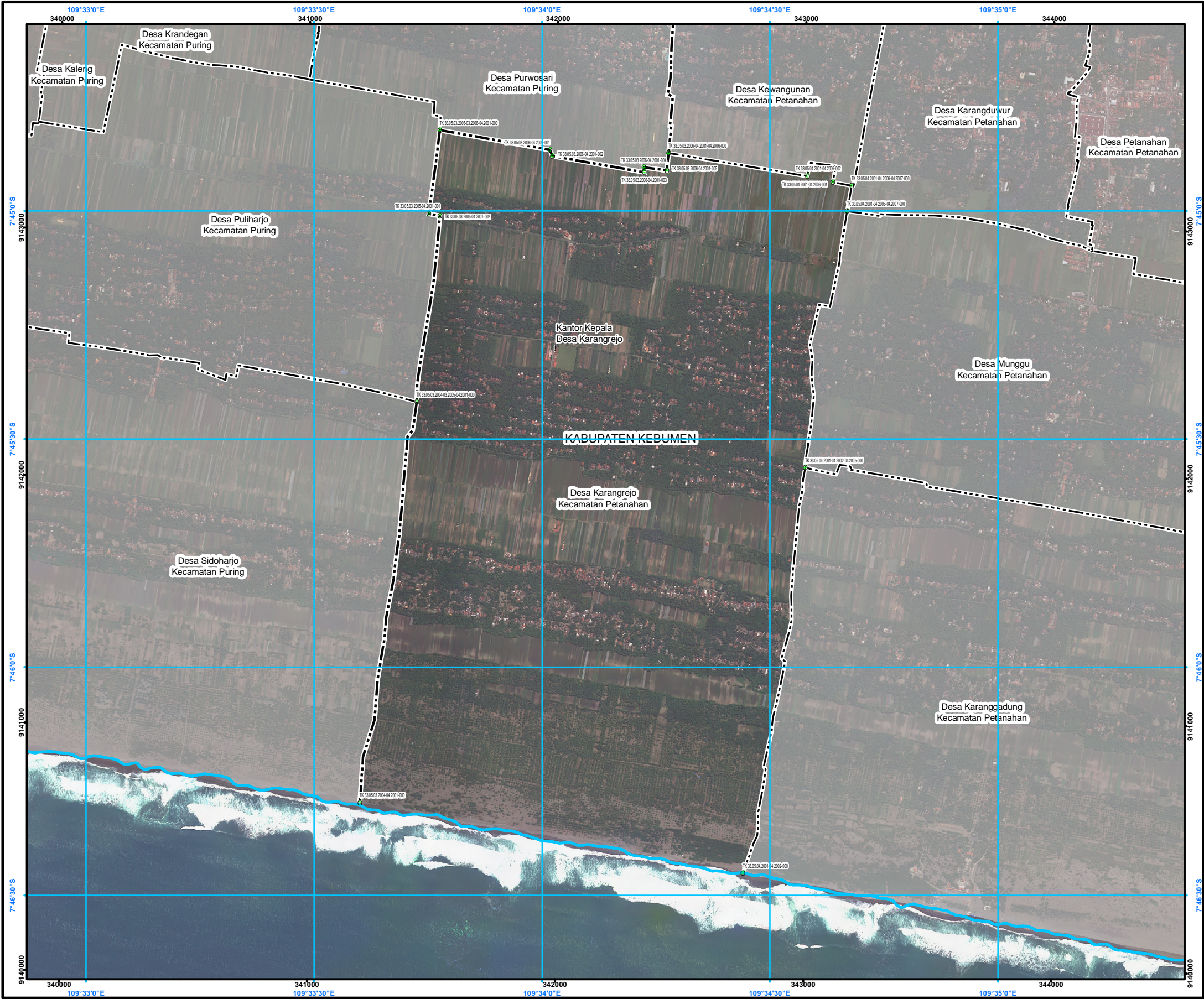
BERITA DAERAH KABUPATEN KEBUMEN TAHUN 2025 NOMOR 13

Salinan sesuai dengan aslinya
KEPALA BAGIAN HUKUM
SEKRETARIAT DAERAH KABUPATEN KEBUMEN,
ttd.

AKHMAD HARUN, S.H.
Pembina Tk. I
NIP 19690809 199803 1 006

LAMPIRAN I
PERATURAN BUPATI KEBUMEN
NOMOR 13 TAHUN 2025
TENTANG
PENETAPAN DAN PENEGASAN BATAS DESA DI KECAMATAN PETANAHAN

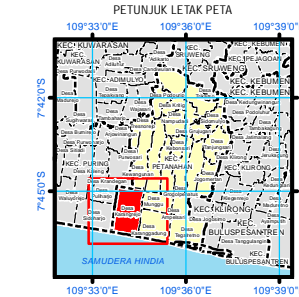
PETA BATAS DESA KARANGREJO KECAMATAN PETANAHAN



PETA BATAS DESA

Kode Wilayah : 33.05.04.2001
DESA KARANGREJO
KECAMATAN PETANAHAN
KABUPATEN KEBUMEN
PROVINSI JAWA TENGAH

U
+ SKALA 1:17.000



Sistem Proyeksi : Transverse Mercator
Sistem Grid : Grid Geografi dan Grid Universal Transverse Mercator
Datum Horizontal : SRGI 2013



DIBUAT DAN DITERBITKAN OLEH:
PEMERINTAH KABUPATEN KEBUMEN
Jl. HM Sarbini No.22, Kebumen, Bumirejo, Kec. Kebumen,
Kabupaten Kebumen, Jawa Tengah
Email: dispermades@kebumenkab.go.id Telp. (0287) 381662
© Copyright 2024, All Rights Reserved.

KETERANGAN

- Titik Kartometrik
- Facilitas Umum dan Bangunan Lainnya
- Garis Pantai
- Batas Kabupaten/Kota
- Batas Kecamatan
- Batas Desa/Kelurahan

Daftar Titik Kartometrik

NO	TITIK KARTOMETRIK	KOORDINAT GEOGRAFIS		KOORDINAT UTM	
		LINTANG	Bujur	X (M)	Y (M)
1	TK 33.05.04.2001-04.2006-04.2007-000	7° 44' 56,660" LS	109° 34' 40,734" BT	343184,80	9143180,02
2	TK 33.05.04.2001-04.2005-04.2007-000	7° 45' 0,047" LS	109° 34' 40,152" BT	343167,30	9143075,91
3	TK 33.05.04.2001-04.2006-001	7° 44' 56,217" LS	109° 34' 38,271" BT	343108,29	9143193,37
4	TK 33.05.04.2001-04.2006-002	7° 44' 55,410" LS	109° 34' 34,944" BT	343007,26	9143217,82
5	TK 33.05.03.2006-04.2001-04.2006-000	7° 44' 52,370" LS	109° 34' 16,630" BT	342445,85	9143309,31
6	TK 33.05.04.2001-04.2002-04.2005-000	7° 45' 33,792" LS	109° 34' 34,626" BT	343001,48	9142038,78
7	TK 33.05.04.2001-04.2002-000	7° 46' 27,114" LS	109° 34' 26,431" BT	342755,92	9140400,01
8	TK 33.05.03.2004-03.2005-04.2001-000	7° 45' 25,108" LS	109° 33' 43,492" BT	341433,94	9142300,25
9	TK 33.05.03.2005-03.2006-04.2001-000	7° 44' 49,351" LS	109° 33' 46,556" BT	341524,09	9143398,94
10	TK 33.05.03.2005-04.2001-001	7° 45' 0,349" LS	109° 33' 45,072" BT	341479,78	9143060,95
11	TK 33.05.03.2005-04.2001-002	7° 45' 0,642" LS	109° 33' 46,543" BT	341524,87	9143052,11
12	TK 33.05.03.2006-04.2001-004	7° 44' 54,255" LS	109° 34' 13,384" BT	342346,59	9143251,07
13	TK 33.05.03.2006-04.2001-005	7° 44' 54,656" LS	109° 34' 16,420" BT	342439,65	9143239,05
14	TK 33.05.03.2006-04.2001-001	7° 44' 51,945" LS	109° 34' 1,026" BT	341967,70	9143320,75
15	TK 33.05.03.2006-04.2001-002	7° 44' 52,769" LS	109° 34' 1,380" BT	341978,63	9143295,47
16	TK 33.05.03.2006-04.2001-003	7° 44' 54,901" LS	109° 34' 13,419" BT	342347,73	9143231,23
17	TK 33.05.03.2004-04.2001-000	7° 46' 17,866" LS	109° 33' 36,020" BT	341210,50	9140678,86

Sumber Peta : Citra Tegak Satelit Resolusi Sangat Tinggi Tahun Akuisisi 2013-2015 dengan resolusi spasial 0.5 meter – Badan Informasi Geospasial
- Data batas wilayah administrasi desa/kelurahan hasil kegiatan Penetapan dan Penegasan Batas Desa Kabupaten Kebumen Tahun 2023-2024
- Data batas desa/kelurahan hasil delineasi secara kartometrik tanpa kesepakatan tahun 2019 - Pusat Pemetaan Batas Wilayah
- Data batas wilayah administrasi kabupaten/kota
- Data Garis Pantai Indonesia Skala 1:25.000 Tahun 2022 – Badan Informasi Geospasial

Riwayat Peta : Peta ini dibuat berdasarkan hasil penggambaran batas yang dilakukan dengan kesepakatan antar Kepala Desa / Lurah dan diketahui oleh Tim Penetapan dan Penegasan Batas Desa tingkat Kabupaten Kebumen

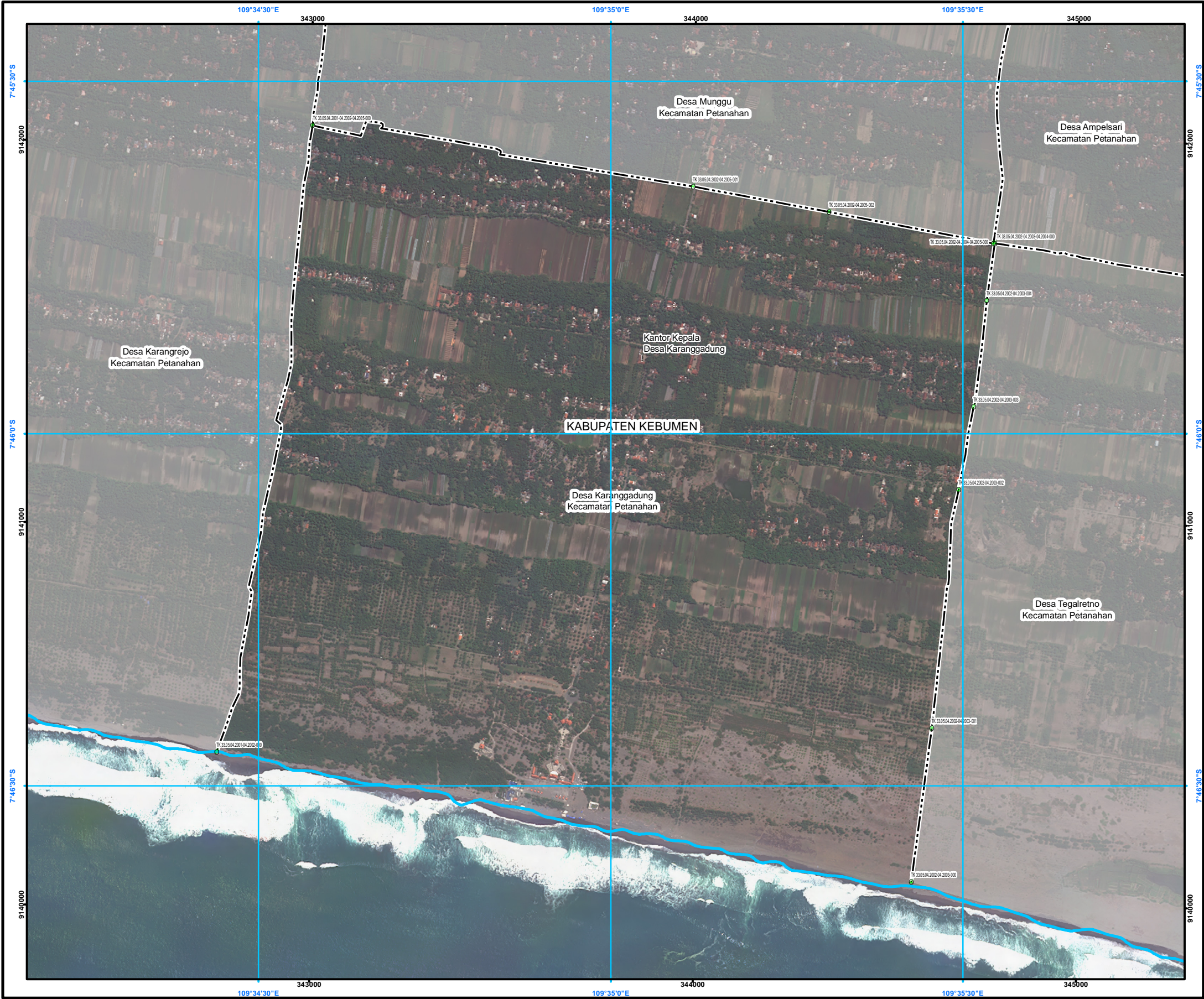
BUPATI KEBUMEN,

ttd.

ARIF SUGIYANTO

LAMPIRAN II
PERATURAN BUPATI KEBUMEN
NOMOR 13 TAHUN 2025
TENTANG
PENETAPAN DAN PENEGASAN BATAS DESA DI KECAMATAN PETANAHAN

PETA BATAS DESA KARANGGADUNG KECAMATAN PETANAHAN



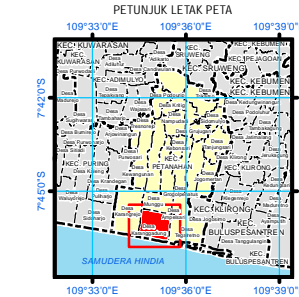
PETA BATAS DESA

Kode Wilayah : 33.05.04.2002

DESA KARANGGADUNG

KECAMATAN PETANAHAN
KABUPATEN KEBUMEN
PROVINSI JAWA TENGAH

SKALA 1:11.000



Sistem Proyeksi : Transverse Mercator
Sistem Grid : Grid Geografi dan Grid Universal Transverse Mercator
Datum Horizontal : SRGI 2013

DIBUAT DAN DITERBITKAN OLEH:
PEMERINTAH KABUPATEN KEBUMEN
Jl. HM Sarbini No.22, Kebumen, Bumirejo, Kec. Kebumen,
Kabupaten Kebumen, Jawa Tengah
Email: dispermades@kebumenkab.go.id Telp. (0287) 381662
© Copyright 2024, All Rights Reserved.

KETERANGAN
Titik Kartometrik
Fasilitas Umum dan Bangunan Lainnya
Garis Pantai
Batas Kabupaten/Kota
Batas Kecamatan
Batas Desa/Kelurahan

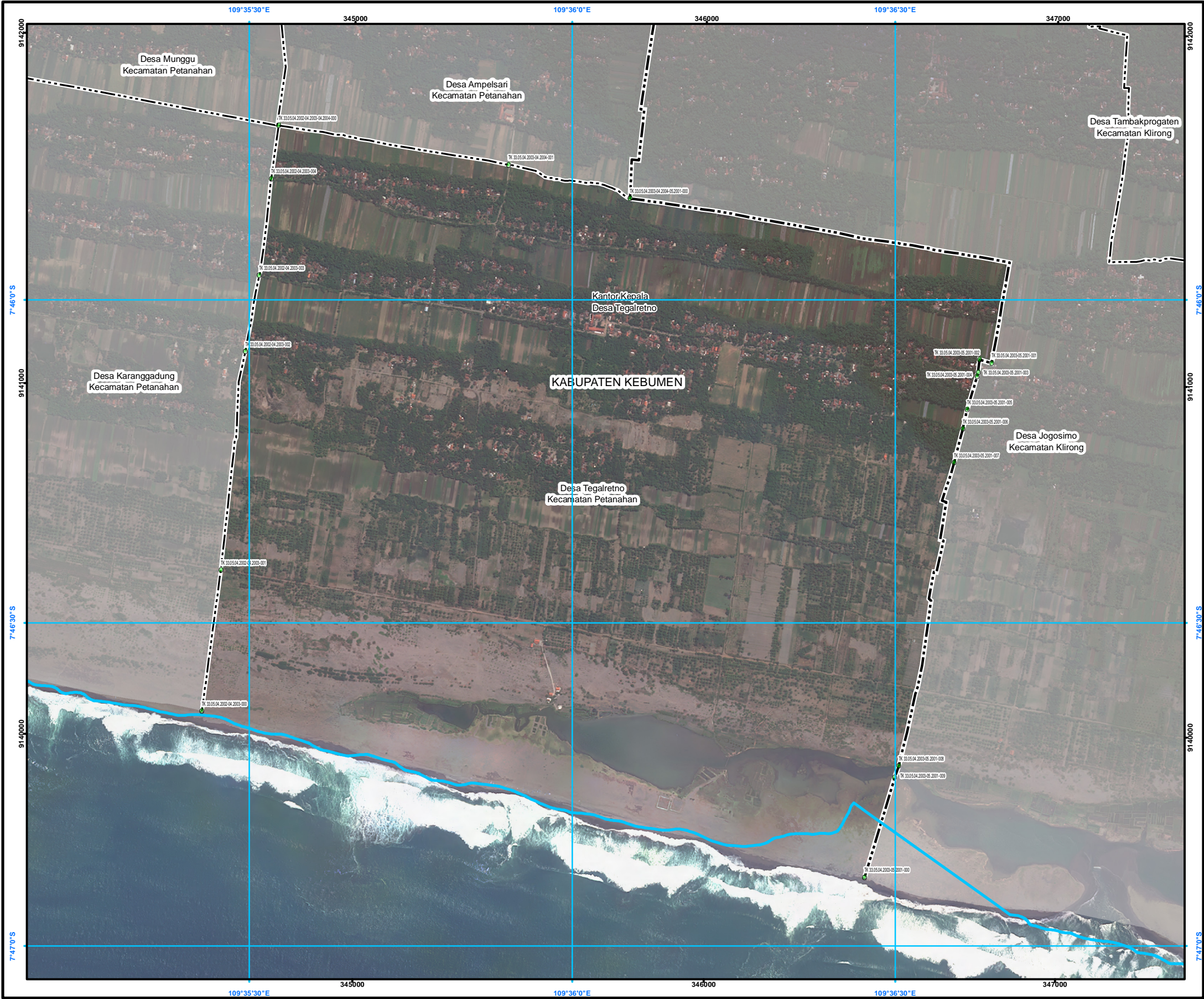
NO	TITIK KARTOMETRIK	KOORDINAT GEOGRAFIS		KOORDINAT UTM	
		LINTANG	Bujur	X (M)	Y (M)
1	TK 33.05.04.2001-04.2002-04.2005-000	7° 45' 33,792" LS	109° 34' 34,626" BT	343001,48	9142038,78
2	TK 33.05.04.2002-04.2003-003	7° 45' 57,732" LS	109° 35' 30,906" BT	344728,20	9141309,15
3	TK 33.05.04.2002-04.2003-004	7° 45' 48,726" LS	109° 35' 32,022" BT	344761,47	9141585,92
4	TK 33.05.04.2002-04.2003-04.2004-000	7° 45' 43,815" LS	109° 35' 32,709" BT	344782,01	9141736,84
5	TK 33.05.04.2002-04.2003-002	7° 46' 4,806" LS	109° 35' 29,627" BT	344689,75	9141091,72
6	TK 33.05.04.2002-04.2003-001	7° 46' 25,114" LS	109° 35' 27,337" BT	344621,66	9140467,70
7	TK 33.05.04.2002-04.2003-000	7° 46' 38,191" LS	109° 35' 25,586" BT	344569,36	9140065,81
8	TK 33.05.04.2002-04.2004-04.2005-000	7° 45' 43,810" LS	109° 35' 32,587" BT	344778,28	9141736,99
9	TK 33.05.04.2002-04.2005-001	7° 45' 38,967" LS	109° 35' 7,005" BT	343994,03	9141883,12
10	TK 33.05.04.2002-04.2005-002	7° 45' 41,138" LS	109° 35' 18,585" BT	344349,03	9141817,62
11	TK 33.05.04.2001-04.2002-000	7° 46' 27,114" LS	109° 34' 26,431" BT	342755,92	9140400,01

Sumber Peta : Citra Tegak Satelit Resolusi Sangat Tinggi Tahun Akuisisi 2013-2015 dengan resolusi spasial 0.5 meter – Badan Informasi Geospasial
- Data batas wilayah administrasi desa/kelurahan hasil kegiatan Penetapan dan Penegasan Batas Desa Kabupaten Kebumen Tahun 2023-2024
- Data batas desa/kelurahan hasil delineasi secara kartometrik tanpa kesepakatan tahun 2019 - Pusat Pemetaan Batas Wilayah
- Data batas wilayah administrasi kabupaten/kota
- Data Garis Pantai Indonesia Skala 1:25.000 Tahun 2022 – Badan Informasi Geospasial
Riwayat Peta : Peta ini dibuat berdasarkan hasil penggambaran batas yang dilakukan dengan kesepakatan antar Kepala Desa / Lurah dan diketahui oleh Tim Penetapan dan Penegasan Batas Desa tingkat Kabupaten Kebumen

BUPATI KEBUMEN,
ttd.
ARIF SUGIYANTO

LAMPIRAN III
PERATURAN BUPATI KEBUMEN
NOMOR 13 TAHUN 2025
TENTANG
PENETAPAN DAN PENEGASAN BATAS DESA DI KECAMATAN PETANAHAN

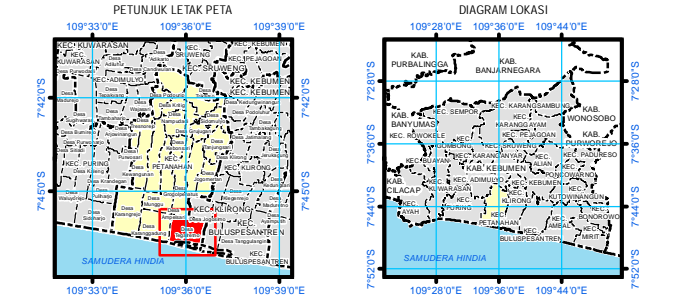
PETA BATAS DESA TEGALRETNO KECAMATAN PETANAHAN



PETA BATAS DESA

Kode Wilayah : 33.05.04.2003
DESA TEGALRETNO
KABUPATEN PETANAHAN
KABUPATEN KEBUMEN
PROVINSI JAWA TENGAH

SKALA 1:12.000



Sistem Proyeksi : Transverse Mercator
Sistem Grid : Grid Geografi dan Grid Universal Transverse Mercator
Datum Horizontal : SRGI 2013

DIBUAT DAN DITERBITKAN OLEH:
PEMERINTAH KABUPATEN KEBUMEN
Jl. HM Sarbini No.22, Kebumen, Bumirejo, Kec. Kebumen,
Kabupaten Kebumen, Jawa Tengah
Email: dispermades@kebumenkab.go.id Telp. (0287) 381662
© Copyright 2024, All Rights Reserved.

KETERANGAN
Titik Kartometrik
Fasilitas Umum dan Bangunan Lainnya
Garis Pantai
Batas Kabupaten/Kota
Batas Kecamatan
Batas Desa/Kelurahan

NO	TITIK KARTOMETRIK	KOORDINAT GEOGRAFS		KOORDINAT UTM	
		LINTANG	Bujur	X (M)	Y (M)
1	TK 33.05.04.2002-04.2003-003	7° 45' 57,732" LS	109° 35' 30,906" BT	344728,20	9141309,15
2	TK 33.05.04.2002-04.2003-004	7° 45' 48,726" LS	109° 35' 32,022" BT	344761,47	9141585,92
3	TK 33.05.04.2002-04.2003-004-000	7° 45' 43,815" LS	109° 35' 32,709" BT	344782,01	9141736,84
4	TK 33.05.04.2002-04.2003-002	7° 46' 4,806" LS	109° 35' 29,627" BT	344689,75	9141091,72
5	TK 33.05.04.2002-04.2003-001	7° 46' 25,114" LS	109° 35' 27,337" BT	344621,66	9140467,70
6	TK 33.05.04.2002-04.2003-000	7° 46' 38,191" LS	109° 35' 25,586" BT	344569,36	9140065,81
7	TK 33.05.04.2003-04.2004-001	7° 45' 47,452" LS	109° 35' 54,064" BT	345436,66	9141627,27
8	TK 33.05.04.2003-04.2004-001-000	7° 45' 50,565" LS	109° 36' 5,359" BT	345783,00	9141532,80
9	TK 33.05.04.2003-05.2001-001	7° 46' 5,871" LS	109° 36' 38,956" BT	346813,88	9141066,02
10	TK 33.05.04.2003-05.2001-002	7° 46' 5,558" LS	109° 36' 37,843" BT	346779,73	9141075,54
11	TK 33.05.04.2003-05.2001-003	7° 46' 6,727" LS	109° 36' 37,685" BT	346775,01	9141039,61
12	TK 33.05.04.2003-05.2001-004	7° 46' 7,090" LS	109° 36' 37,613" BT	346772,83	9141028,46
13	TK 33.05.04.2003-05.2001-005	7° 46' 10,199" LS	109° 36' 36,664" BT	346744,09	9140932,84
14	TK 33.05.04.2003-05.2001-006	7° 46' 11,975" LS	109° 36' 36,274" BT	346732,33	9140878,25
15	TK 33.05.04.2003-05.2001-007	7° 46' 15,138" LS	109° 36' 35,469" BT	346707,98	9140781,03
16	TK 33.05.04.2003-05.2001-008	7° 46' 43,302" LS	109° 36' 30,314" BT	346552,90	9139915,39
17	TK 33.05.04.2003-05.2001-009	7° 46' 44,389" LS	109° 36' 29,951" BT	346541,87	9139881,97
18	TK 33.05.04.2003-05.2001-000	7° 46' 53,646" LS	109° 36' 27,149" BT	346456,97	9139597,32

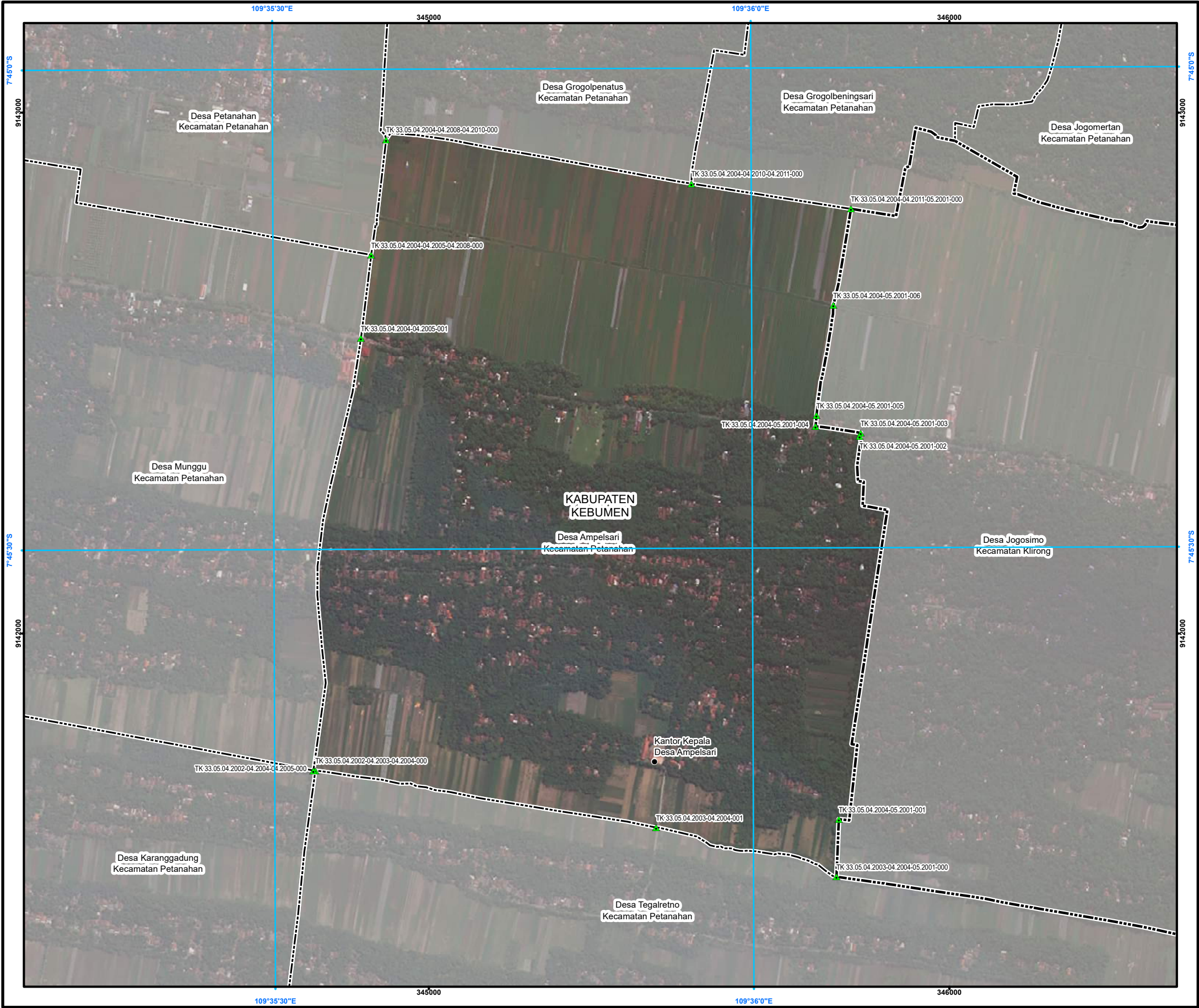
Sumber Peta : - Citra Tepeg Satelit Resolusi Sangat Tinggi Tahun Akuisisi 2013-2015 dengan resolusi spasial 0.5 meter – Badan Informasi Geospasial
- Data batas wilayah administrasi desa/kelurahan hasil kegiatan Penetapan dan Penegasan Batas Desa Kabupaten Kebumen Tahun 2023-2024
- Data batas desa/kelurahan hasil delineasi secara kartometrik tanpa kesepakatan tahun 2019 - Pusat Pemetaan Batas Wilayah
- Data batas wilayah administrasi kabupaten/kota
- Data Garis Pantai Indonesia Skala 1:25.000 Tahun 2022 – Badan Informasi Geospasial

Riwayat Peta : Peta ini dibuat berdasarkan hasil penggambaran batas yang dilakukan dengan kesepakatan antar Kepala Desa / Lurah dan diketahui oleh Tim Penetapan dan Penegasan Batas Desa tingkat Kabupaten Kebumen

BUPATI KEBUMEN,
ttd.
ARIF SUGIYANTO

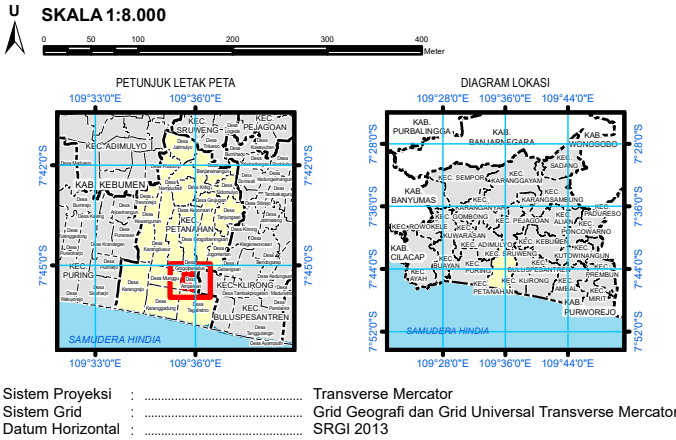
LAMPIRAN IV
PERATURAN BUPATI KEBUMEN
NOMOR 13 TAHUN 2025
TENTANG
PENETAPAN DAN PENEGASAN BATAS DESA DI KECAMATAN PETANAHAN

PETA BATAS DESA AMPELSARI KECAMATAN PETANAHAN



PETA BATAS DESA

Kode Wilayah : 33.05.04.2004
DESA AMPELSARI
KECAMATAN PETANAHAN
KABUPATEN KEBUMEN
PROVINSI JAWA TENGAH



DIBUAT DAN DITERBITKAN OLEH:
PEMERINTAH KABUPATEN KEBUMEN
Jl. HM Sarbini No.22, Kebumen, Bumirejo, Kec. Kebumen,
Kabupaten Kebumen, Jawa Tengah
Email: dispermades@kebumenkab.go.id Telp. (0287) 381662
© Copyright 2023, All Rights Reserved.

KETERANGAN

Titik Kartometrik
Fasilitas Umum dan Bangunan Lainnya

----- Batas Kabupaten/Kota
----- Batas Kecamatan
----- Batas Desa/Kelurahan

Daftar Titik Kartometrik

NO	TITIK KARTOMETRIK	KOORDINAT GEOGRAFIS		KOORDINAT UTM	
		LINTANG	Bujur	X (M)	Y (M)
1	TK 33.05.04.2004-04.2010-04.2011-000	7° 45' 7,209" LS	109° 35' 56,403" BT	345504,23	9142863,66
2	TK 33.05.04.2004-04.2008-04.2010-000	7° 45' 4,392" LS	109° 35' 37,273" BT	344917,85	9142948,27
3	TK 33.05.04.2002-04.2003-04.2004-000	7° 45' 43,815" LS	109° 35' 32,709" BT	344782,01	9141736,84
4	TK 33.05.04.2002-04.2004-04.2005-000	7° 45' 43,810" LS	109° 35' 32,587" BT	344778,28	9141736,99
5	TK 33.05.04.2004-04.2005-04.2008-000	7° 45' 11,610" LS	109° 35' 36,316" BT	344889,24	9142726,45
6	TK 33.05.04.2004-04.2011-05.2001-000	7° 45' 8,826" LS	109° 36' 6,410" BT	345810,98	9142815,01
7	TK 33.05.04.2004-04.2005-001	7° 45' 16,810" LS	109° 35' 35,658" BT	344869,63	9142566,66
8	TK 33.05.04.2003-04.2004-001	7° 45' 47,452" LS	109° 35' 54,064" BT	345436,66	9141627,27
9	TK 33.05.04.2003-04.2004-05.2001-000	7° 45' 50,565" LS	109° 36' 5,359" BT	345783,00	9141532,80
10	TK 33.05.04.2004-05.2001-006	7° 45' 14,826" LS	109° 36' 5,288" BT	345777,22	9142630,61
11	TK 33.05.04.2004-05.2001-005	7° 45' 21,710" LS	109° 36' 4,203" BT	345744,66	9142419,03
12	TK 33.05.04.2004-05.2001-004	7° 45' 22,414" LS	109° 36' 4,144" BT	345742,93	9142397,41
13	TK 33.05.04.2004-05.2001-003	7° 45' 22,822" LS	109° 36' 6,974" BT	345829,67	9142385,14
14	TK 33.05.04.2004-05.2001-002	7° 45' 23,020" LS	109° 36' 6,909" BT	345827,72	9142379,08
15	TK 33.05.04.2004-05.2001-001	7° 45' 46,963" LS	109° 36' 5,521" BT	345787,62	9141643,47

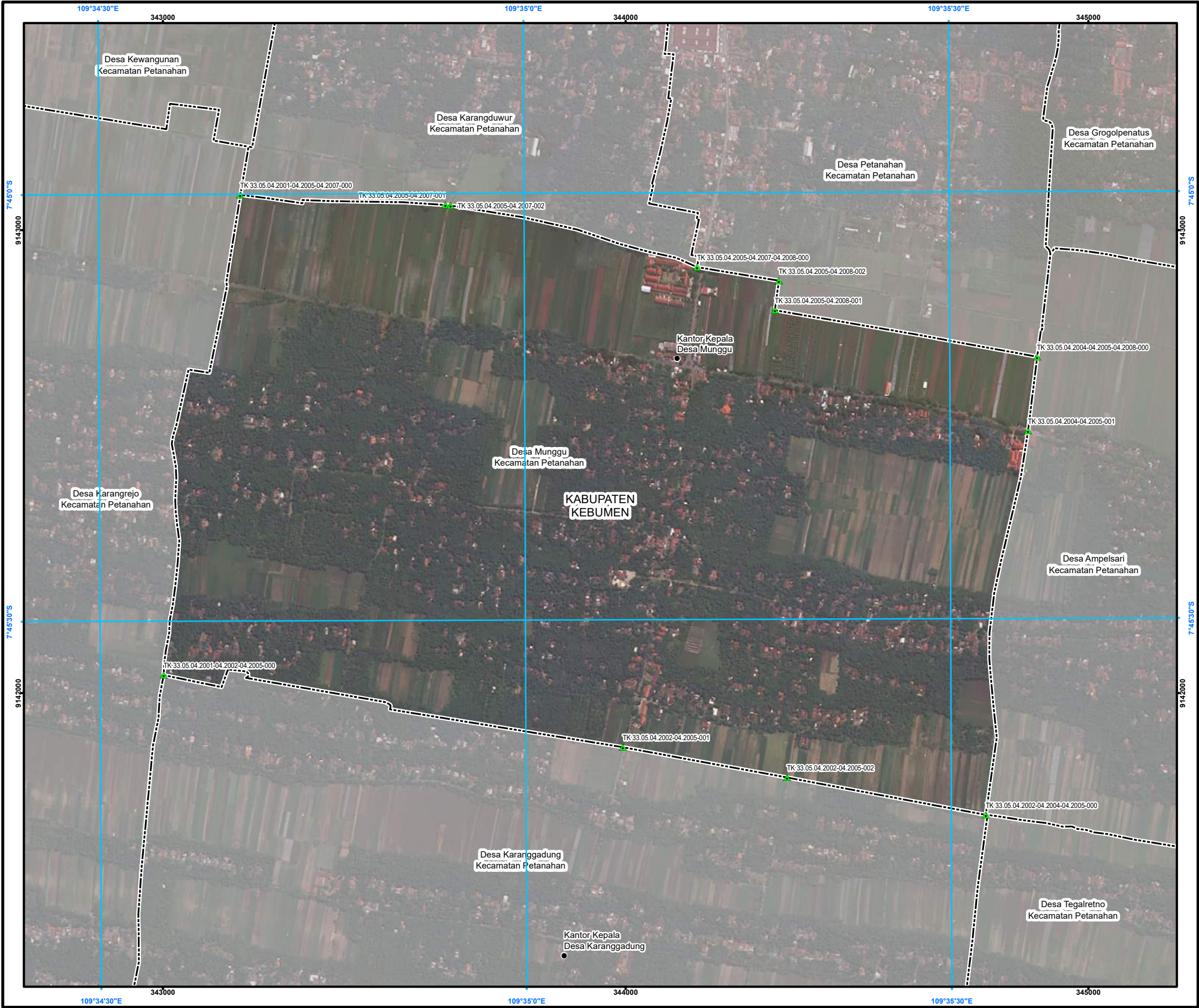
Sumber Peta : - Citra Tegak Satelit Resolusi Sangat Tinggi Tahun Akuisisi 2013-2015 dengan resolusi spasial 0.5 meter – Badan Informasi Geospasial
- Citra Satelit Resolusi Tinggi (Google Online Service Map) Tahun Unduh 2022
- Data batas wilayah administrasi desa/kelurahan hasil kegiatan Penetapan dan Penegasan Batas Desa Kabupaten Kebumen Tahun 2023
- Data batas desa/kelurahan hasil delineasi secara kartometrik tanpa kesepakatan tahun 2019 - Pusat Pemetaan Batas Wilayah
- Data batas wilayah administrasi kabupaten/kota

Riwayat Peta : Peta ini dibuat berdasarkan hasil penggambaran batas yang dilakukan dengan kesepakatan antar Kepala Desa / Lurah dan diketahui oleh Tim Penetapan dan Penegasan Batas Desa tingkat Kabupaten Kebumen

BUPATI KEBUMEN,
ttd.
ARIF SUGIYANTO

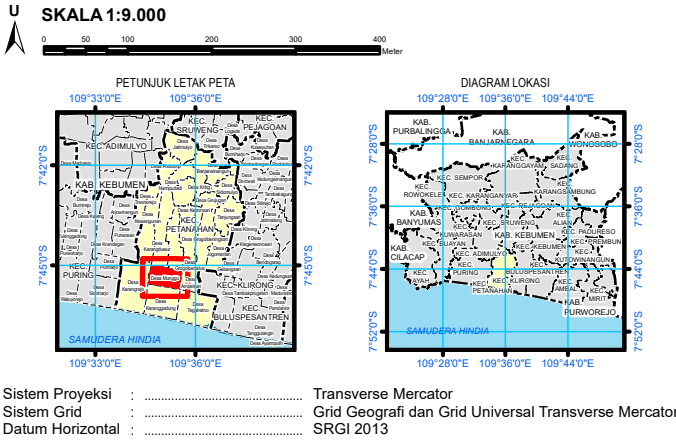
LAMPIRAN V
PERATURAN BUPATI KEBUMEN
NOMOR 13 TAHUN 2025
TENTANG
PENETAPAN DAN PENEGASAN BATAS DESA DI KECAMATAN PETANAHAN

PETA BATAS DESA MUNGGU KECAMATAN PETANAHAN



PETA BATAS DESA

Kode Wilayah : 33.05.04.2005
DESA MUNGGU
KECAMATAN PETANAHAN
KABUPATEN KEBUMEN
PROVINSI JAWA TENGAH



DIBUAT DAN DITERBITKAN OLEH:
PEMERINTAH KABUPATEN KEBUMEN
Jl. HM Sarbini No.22, Kebumen, Bumirejo, Kec. Kebumen,
Kabupaten Kebumen, Jawa Tengah
Email: dispermades@kebumenkab.go.id Telp. (0287) 381662
© Copyright 2023, All Rights Reserved.
© Hak cipta dilindungi oleh Undang-Undang Republik Indonesia

KETERANGAN		
	Titik Kartometrik	
	Fasilitas Umum dan Bangunan Lainnya	
	Batas Kabupaten/Kota	
	Batas Kecamatan	
	Batas Desa/Kelurahan	

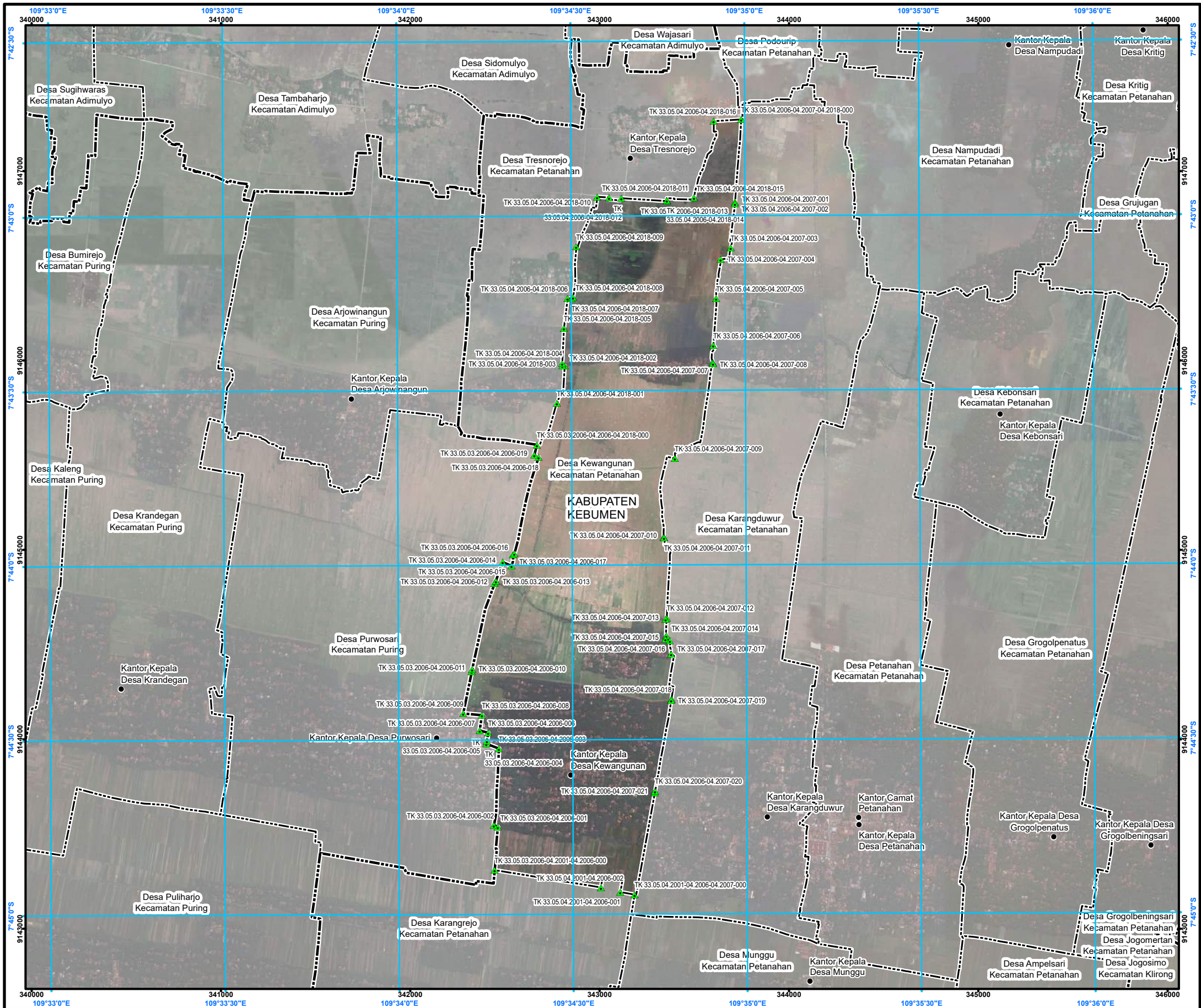
NO		TITIK KARTOMETRIK	KOORDINAT GEOGRAFIS		KOORDINAT UTM	
			LINTANG	Bujur	X (M)	Y (M)
1	TK 33.05.04.2005-04.2007-001		7° 45' 0,806" LS	109° 34' 54,624" BT	343610,79	9143054,08
2	TK 33.05.04.2005-04.2007-002		7° 45' 0,847" LS	109° 34' 54,985" BT	343621,85	9143052,87
3	TK 33.05.04.2001-04.2005-04.2007-000		7° 45' 0,047" LS	109° 34' 40,152" BT	343167,30	9143075,91
4	TK 33.05.04.2001-04.2002-04.2005-000		7° 45' 33,792" LS	109° 34' 34,626" BT	343001,48	9142038,78
5	TK 33.05.04.2002-04.2004-04.2005-000		7° 45' 43,810" LS	109° 35' 32,587" BT	344778,28	9141736,99
6	TK 33.05.04.2002-04.2005-001		7° 45' 38,967" LS	109° 35' 7,005" BT	343994,03	9141883,12
7	TK 33.05.04.2002-04.2005-002		7° 45' 41,138" LS	109° 35' 18,585" BT	344349,03	9141817,62
8	TK 33.05.04.2004-04.2005-04.2008-000		7° 45' 11,610" LS	109° 35' 36,316" BT	344889,24	9142726,45
9	TK 33.05.04.2005-04.2008-001		7° 45' 8,280" LS	109° 35' 17,830" BT	344322,53	9142826,86
10	TK 33.05.04.2005-04.2008-002		7° 45' 6,203" LS	109° 35' 18,114" BT	344331,03	9142890,70
11	TK 33.05.04.2005-04.2007-04.2008-000		7° 45' 5,234" LS	109° 35' 12,354" BT	344154,45	9142919,86
12	TK 33.05.04.2004-04.2005-001		7° 45' 16,810" LS	109° 35' 35,658" BT	344869,63	9142566,66

Sumber Peta : - Citra Tegak Satelit Resolusi Sangat Tinggi Tahun Akuisisi 2013-2015 dengan resolusi spasial 0.5 meter – Badan Informasi Geospasial
- Citra Satelit Resolusi Tinggi (Google Online Service Map) Tahun Unduh 2022
- Data batas wilayah administrasi desa/kelurahan hasil kegiatan Penetapan dan Penegasan Batas Desa Kabupaten Kebumen Tahun 2023
- Data batas desa/kelurahan hasil delineasi secara kartometrik tanpa kesepakatan tahun 2019 - Pusat Pemetaan Batas Wilayah
- Data batas wilayah administrasi kabupaten/kota
Riwayat Peta : Peta ini dibuat berdasarkan hasil penggambaran batas yang dilakukan dengan kesepakatan antar Kepala Desa / Lurah dan diketahui oleh Tim Penetapan dan Penegasan Batas Desa tingkat Kabupaten Kebumen

BUPATI KEBUMEN,
ttd.
ARIF SUGIYANTO

LAMPIRAN VI
PERATURAN BUPATI KEBUMEN
NOMOR 13 TAHUN 2025
TENTANG
PENETAPAN DAN PENEGASAN BATAS DESA DI KECAMATAN PETANAHAN

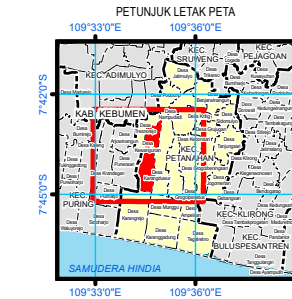
PETA BATAS DESA KEWANGUNAN KECAMATAN PETANAHAN



PETA BATAS DESA

Kode Wilayah : 33.05.04.2006
DESA KEWANGUNAN
KECAMATAN PETANAHAN
KABUPATEN KEBUMEN
PROVINSI JAWA TENGAH

U
SKALA 1:22.000



Sistem Proyeksi : Transverse Mercator
Sistem Grid : Grid Geografi dan Grid Universal Transverse Mercator
Datum Horizontal : SRGI 2013



DIBUAT DAN DITERBITKAN OLEH:
PEMERINTAH KABUPATEN KEBUMEN
Jl. HM Sarbini No.22, Kebumen, Bumirejo, Kec. Kebumen,
Kabupaten Kebumen, Jawa Tengah
Email: dispermades@kebumenkab.go.id Telp. (0287) 381662
© Copyright 2023, All Rights Reserved.

© Hak cipta dilindungi oleh Undang-Undang Republik Indonesia

KETERANGAN

- Titik Kartometrik
- Fasilitas Umum dan Bangunan Lainnya
- Batas Kabupaten/Kota
- Batas Kecamatan
- Batas Desa/Kelurahan

Daftar Titik Kartometrik

NO	TITIK KARTOMETRIK	COORDINAT GEODESIK		ELEVASI (m)
		LINTAS	Bujur	
1	TK 33.05.04.2006-04.2007-000	109°34'00"E	7°44'30"S	141.110
2	TK 33.05.04.2006-04.2007-001	109°34'00"E	7°44'30"S	141.110
3	TK 33.05.04.2006-04.2007-002	109°34'00"E	7°44'30"S	141.110
4	TK 33.05.04.2006-04.2007-003	109°34'00"E	7°44'30"S	141.110
5	TK 33.05.04.2006-04.2007-004	109°34'00"E	7°44'30"S	141.110
6	TK 33.05.04.2006-04.2007-005	109°34'00"E	7°44'30"S	141.110
7	TK 33.05.04.2006-04.2007-006	109°34'00"E	7°44'30"S	141.110
8	TK 33.05.04.2006-04.2007-007	109°34'00"E	7°44'30"S	141.110
9	TK 33.05.04.2006-04.2007-008	109°34'00"E	7°44'30"S	141.110
10	TK 33.05.04.2006-04.2007-009	109°34'00"E	7°44'30"S	141.110
11	TK 33.05.04.2006-04.2007-010	109°34'00"E	7°44'30"S	141.110
12	TK 33.05.04.2006-04.2007-011	109°34'00"E	7°44'30"S	141.110
13	TK 33.05.04.2006-04.2007-012	109°34'00"E	7°44'30"S	141.110
14	TK 33.05.04.2006-04.2007-013	109°34'00"E	7°44'30"S	141.110
15	TK 33.05.04.2006-04.2007-014	109°34'00"E	7°44'30"S	141.110
16	TK 33.05.04.2006-04.2007-015	109°34'00"E	7°44'30"S	141.110
17	TK 33.05.04.2006-04.2007-016	109°34'00"E	7°44'30"S	141.110
18	TK 33.05.04.2006-04.2007-017	109°34'00"E	7°44'30"S	141.110
19	TK 33.05.04.2006-04.2007-018	109°34'00"E	7°44'30"S	141.110
20	TK 33.05.04.2006-04.2007-019	109°34'00"E	7°44'30"S	141.110
21	TK 33.05.04.2006-04.2007-020	109°34'00"E	7°44'30"S	141.110
22	TK 33.05.04.2006-04.2007-021	109°34'00"E	7°44'30"S	141.110
23	TK 33.05.04.2006-04.2007-022	109°34'00"E	7°44'30"S	141.110
24	TK 33.05.04.2006-04.2007-023	109°34'00"E	7°44'30"S	141.110
25	TK 33.05.04.2006-04.2007-024	109°34'00"E	7°44'30"S	141.110
26	TK 33.05.04.2006-04.2007-025	109°34'00"E	7°44'30"S	141.110
27	TK 33.05.04.2006-04.2007-026	109°34'00"E	7°44'30"S	141.110
28	TK 33.05.04.2006-04.2007-027	109°34'00"E	7°44'30"S	141.110
29	TK 33.05.04.2006-04.2007-028	109°34'00"E	7°44'30"S	141.110
30	TK 33.05.04.2006-04.2007-029	109°34'00"E	7°44'30"S	141.110
31	TK 33.05.04.2006-04.2007-030	109°34'00"E	7°44'30"S	141.110
32	TK 33.05.04.2006-04.2007-031	109°34'00"E	7°44'30"S	141.110
33	TK 33.05.04.2006-04.2007-032	109°34'00"E	7°44'30"S	141.110
34	TK 33.05.04.2006-04.2007-033	109°34'00"E	7°44'30"S	141.110
35	TK 33.05.04.2006-04.2007-034	109°34'00"E	7°44'30"S	141.110
36	TK 33.05.04.2006-04.2007-035	109°34'00"E	7°44'30"S	141.110
37	TK 33.05.04.2006-04.2007-036	109°34'00"E	7°44'30"S	141.110
38	TK 33.05.04.2006-04.2007-037	109°34'00"E	7°44'30"S	141.110
39	TK 33.05.04.2006-04.2007-038	109°34'00"E	7°44'30"S	141.110
40	TK 33.05.04.2006-04.2007-039	109°34'00"E	7°44'30"S	141.110
41	TK 33.05.04.2006-04.2007-040	109°34'00"E	7°44'30"S	141.110
42	TK 33.05.04.2006-04.2007-041	109°34'00"E	7°44'30"S	141.110
43	TK 33.05.04.2006-04.2007-042	109°34'00"E	7°44'30"S	141.110
44	TK 33.05.04.2006-04.2007-043	109°34'00"E	7°44'30"S	141.110
45	TK 33.05.04.2006-04.2007-044	109°34'00"E	7°44'30"S	141.110
46	TK 33.05.04.2006-04.2007-045	109°34'00"E	7°44'30"S	141.110
47	TK 33.05.04.2006-04.2007-046	109°34'00"E	7°44'30"S	141.110
48	TK 33.05.04.2006-04.2007-047	109°34'00"E	7°44'30"S	141.110
49	TK 33.05.04.2006-04.2007-048	109°34'00"E	7°44'30"S	141.110
50	TK 33.05.04.2006-04.2007-049	109°34'00"E	7°44'30"S	141.110
51	TK 33.05.04.2006-04.2007-050	109°34'00"E	7°44'30"S	141.110
52	TK 33.05.04.2006-04.2007-051	109°34'00"E	7°44'30"S	141.110
53	TK 33.05.04.2006-04.2007-052	109°34'00"E	7°44'30"S	141.110
54	TK 33.05.04.2006-04.2007-053	109°34'00"E	7°44'30"S	141.110
55	TK 33.05.04.2006-04.2007-054	109°34'00"E	7°44'30"S	141.110
56	TK 33.05.04.2006-04.2007-055	109°34'00"E	7°44'30"S	141.110
57	TK 33.05.04.2006-04.2007-056	109°34'00"E	7°44'30"S	141.110
58	TK 33.05.04.2006-04.2007-057	109°34'00"E	7°44'30"S	141.110
59	TK 33.05.04.2006-04.2007-058	109°34'00"E	7°44'30"S	141.110
60	TK 33.05.04.2006-04.2007-059	109°34'00"E	7°44'30"S	141.110
61	TK 33.05.04.2006-04.2007-060	109°34'00"E	7°44'30"S	141.110
62	TK 33.05.04.2006-04.2007-061	109°34'00"E	7°44'30"S	141.110
63	TK 33.05.04.2006-04.2007-062	109°34'00"E	7°44'30"S	141.110
64	TK 33.05.04.2006-04.2007-063	109°34'00"E	7°44'30"S	141.110
65	TK 33.05.04.2006-04.2007-064	109°34'00"E	7°44'30"S	141.110
66	TK 33.05.04.2006-04.2007-065	109°34'00"E	7°44'30"S	141.110
67	TK 33.05.04.2006-04.2007-066	109°34'00"E	7°44'30"S	141.110
68	TK 33.05.04.2006-04.2007-067	109°34'00"E	7°44'30"S	141.110
69	TK 33.05.04.2006-04.2007-068	109°34'00"E	7°44'30"S	141.110
70	TK 33.05.04.2006-04.2007-069	109°34'00"E	7°44'30"S	141.110
71	TK 33.05.04.2006-04.2007-070	109°34'00"E	7°44'30"S	141.110
72	TK 33.05.04.2006-04.2007-071	109°34'00"E	7°44'30"S	141.110
73	TK 33.05.04.2006-04.2007-072	109°34'00"E	7°44'30"S	141.110
74	TK 33.05.04.2006-04.2007-073	109°34'00"E	7°44'30"S	141.110
75	TK 33.05.04.2006-04.2007-074	109°34'00"E	7°44'30"S	141.110
76	TK 33.05.04.2006-04.2007-075	109°34'00"E	7°44'30"S	141.110
77	TK 33.05.04.2006-04.2007-076	109°34'00"E	7°44'30"S	141.110
78	TK 33.05.04.2006-04.2007-077	109°34'00"E	7°44'30"S	141.110
79	TK 33.05.04.2006-04.2007-078	109°34'00"E	7°44'30"S	141.110
80	TK 33.05.04.2006-04.2007-079	109°34'00"E	7°44'30"S	141.110
81	TK 33.05.04.2006-04.2007-080	109°34'00"E	7°44'30"S	141.110
82	TK 33.05.04.2006-04.2007-081	109°34'00"E	7°44'30"S	141.110
83	TK 33.05.04.2006-04.2007-082	109°34'00"E	7°44'30"S	141.110
84	TK 33.05.04.2006-04.2007-083	109°34'00"E	7°44'30"S	141.110
85	TK 33.05.04.2006-04.2007-084	109°34'00"E	7°44'30"S	141.110
86	TK 33.05.04.2006-04.2007-085	109°34'00"E	7°44'30"S	141.110
87	TK 33.05.04.2006-04.2007-086	109°34'00"E	7°44'30"S	141.110
88	TK 33.05.04.2006-04.2007-087	109°34'00"E	7°44'30"S	141.110
89	TK 33.05.04.2006-04.2007-088	109°34'00"E	7°44'30"S	141.110
90	TK 33.05.04.2006-04.2007-089	109°34'00"E	7°44'30"S	141.110
91	TK 33.05.04.2006-04.2007-090	109°34'00"E	7°44'30"S	141.110
92	TK 33.05.04.2006-04.2007-091	109°34'00"E	7°44'30"S	141.110
93	TK 33.05.04.2006-04.2007-092	109°34'00"E	7°44'30"S	141.110
94	TK 33.05.04.2006-04.2007-093	109°34'00"E	7°44'30"S	141.110
95	TK 33.05.04.2006-04.2007-094	109°34'00"E	7°44'30"S	141.110
96	TK 33.05.04.2006-04.2007-095	109°34'00"E	7°44'30"S	141.110
97	TK 33.05.04.2006-04.2007-096	109°34'00"E	7°44'30"S	141.110
98	TK 33.05.04.2006-04.2007-097	109°34'00"E	7°44'30"S	141.110
99	TK 33.05.04.2006-04.2007-098	109°34'00"E	7°44'30"S	141.110
100	TK 33.05.04.2006-04.2007-099	109°34'00"E	7°44'30"S	141.110

Sumber Peta : - Citra Tegak Satelit Resolusi Sangat Tinggi Tahun Akuisisi 2013-2015 dengan resolusi spasial 0.5 meter – Badan Informasi Geospasial
- Citra Satelit Resolusi Tinggi (Google Online Service Map) Tahun Unduh 2022
- Data batas wilayah administrasi desa/kelurahan hasil kegiatan Penetapan dan Penegasan Batas Desa Kabupaten Kebumen Tahun 2023
- Data batas desa/kelurahan hasil delineasi secara kartometrik tanpa kesepakatan tahun 2019 - Pusat Pemetaan Batas Wilayah
- Data batas wilayah administrasi kabupaten/kota

Riwayat Peta : Peta ini dibuat berdasarkan hasil penggambaran batas yang dilakukan dengan kesepakatan antar Kepala Desa / Lurah dan diketahui oleh Tim Penetapan dan Penegasan Batas Desa tingkat Kabupaten Kebumen

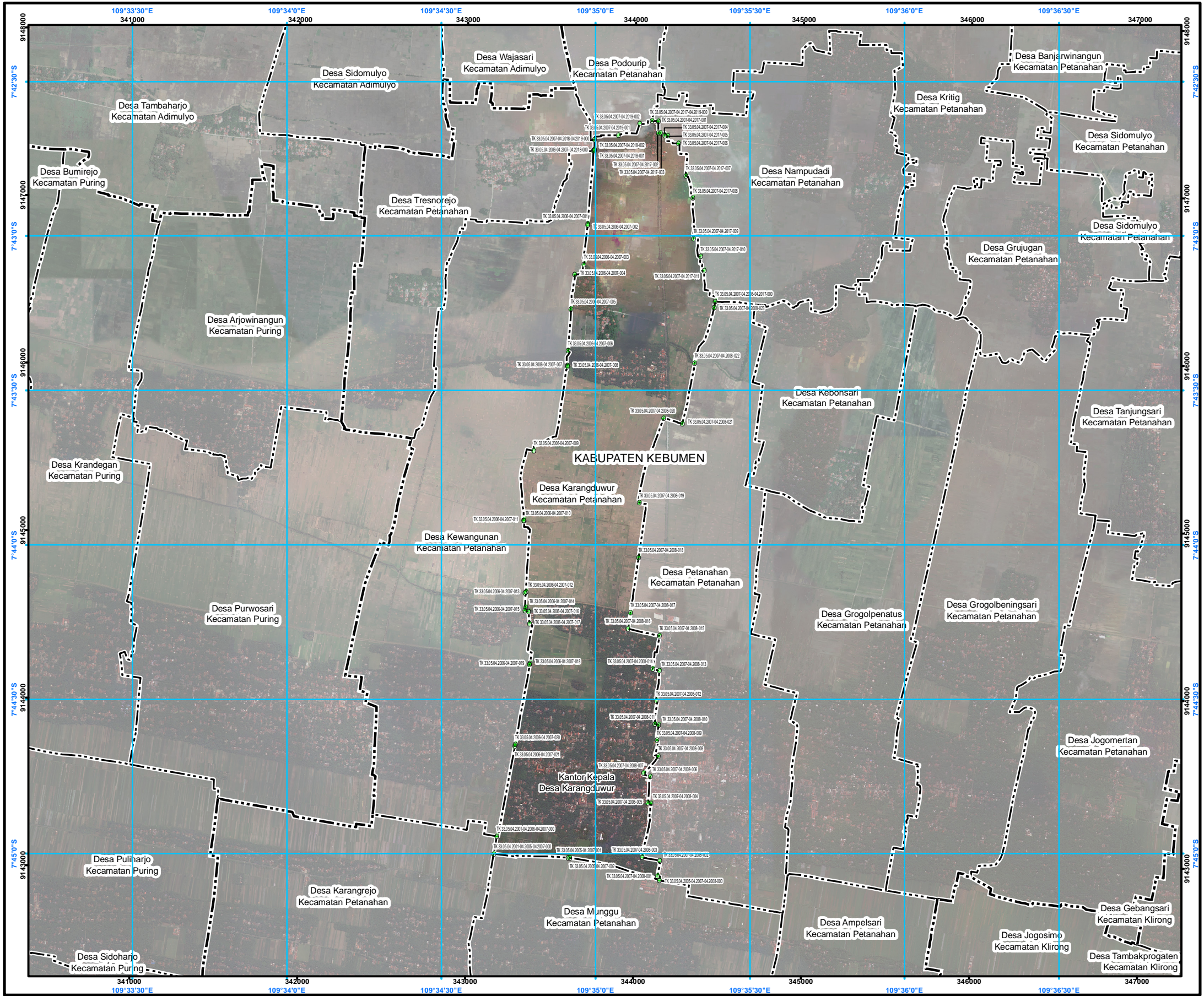
BUPATI KEBUMEN,

ttd.

ARIF SUGIYANTO

LAMPIRAN VII
PERATURAN BUPATI KEBUMEN
NOMOR 13 TAHUN 2025
TENTANG
PENETAPAN DAN PENEGASAN BATAS DESA DI KECAMATAN PETANAHAN

PETA BATAS DESA KARANGDUWUR KECAMATAN PETANAHAN



PETA BATAS DESA

Kode Wilayah : 33.05.04.2007

DESA KARANGDUWUR

KECAMATAN PETANAHAN
KABUPATEN KEBUMEN
PROVINSI JAWA TENGAH

SKALA 1:25.000

PETUNJUK LETAK PETA

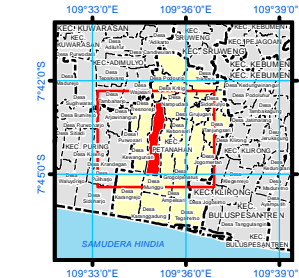


DIAGRAM LOKASI



Sistem Proyeksi : Transverse Mercator
Sistem Grid : Grid Geografi dan Grid Universal Transverse Mercator
Datum Horizontal : SRGI 2013



DIBUAT DAN DITERBITKAN OLEH:
PEMERINTAH KABUPATEN KEBUMEN
Jl. HM Sarbini No.22, Kebumen, Bumirejo, Kec. Kebumen,
Kabupaten Kebumen, Jawa Tengah
Email: dispermades@kebumenkab.go.id Telp. (0287) 381662
© Copyright 2024, All Rights Reserved.

© Hak cipta dilindungi oleh Undang-Undang Republik Indonesia

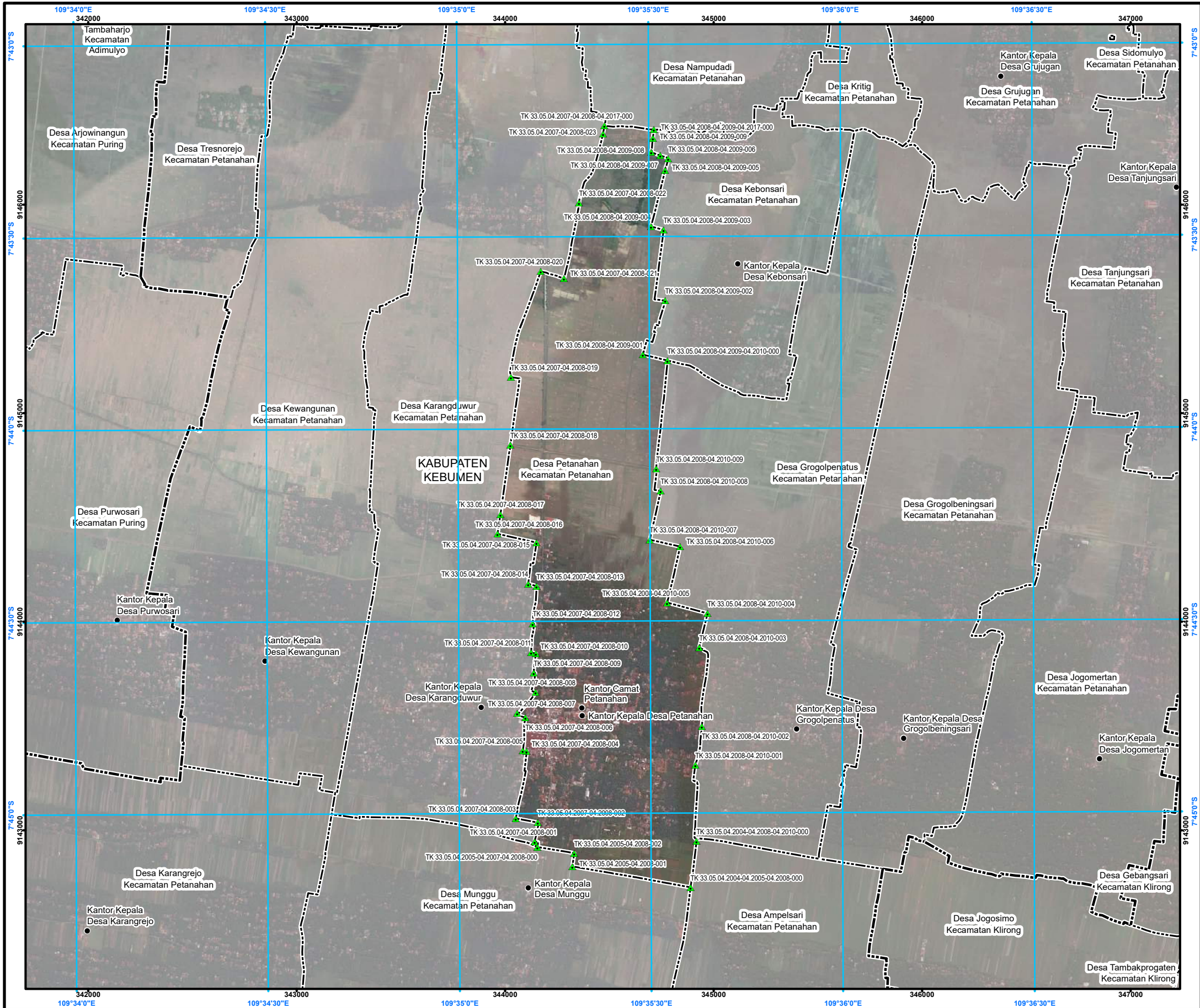
KETERANGAN

- Titik Kartometrik
Titik Umum dan Bangunan Lainnya
Batas Kabupaten/Kota
Batas Kecamatan
Batas Desa/Kelurahan

Daftar Titik Kartometrik																			
TITIK KARTOMETRIK		KODEINAT GEOGRAFI		KODEINAT UTM		TITIK KARTOMETRIK		KODEINAT GEOGRAFI		KODEINAT UTM									
NO	TITIK KARTOMETRIK	BUJUR	LEBAR	UTM	BUJUR	LEBAR	UTM	NO	TITIK KARTOMETRIK	BUJUR	LEBAR	UTM	BUJUR	LEBAR	UTM				
1	TK 33.05.04.2007-04.2007-001	109°33'30"E	7°42'30"S	341000	35	TK 33.05.04.2007-04.2007-013	109°36'0"E	7°42'30"S	347000	36	TK 33.05.04.2007-04.2007-014	109°36'0"E	7°42'30"S	347000	37	TK 33.05.04.2007-04.2007-015	109°36'0"E	7°42'30"S	347000
2	TK 33.05.04.2007-04.2007-002	109°33'30"E	7°42'30"S	341000	38	TK 33.05.04.2007-04.2007-016	109°36'0"E	7°42'30"S	347000	39	TK 33.05.04.2007-04.2007-017	109°36'0"E	7°42'30"S	347000	40	TK 33.05.04.2007-04.2007-018	109°36'0"E	7°42'30"S	347000
3	TK 33.05.04.2007-04.2007-003	109°33'30"E	7°42'30"S	341000	41	TK 33.05.04.2007-04.2007-019	109°36'0"E	7°42'30"S	347000	42	TK 33.05.04.2007-04.2007-020	109°36'0"E	7°42'30"S	347000	43	TK 33.05.04.2007-04.2007-021	109°36'0"E	7°42'30"S	347000
4	TK 33.05.04.2007-04.2007-004	109°33'30"E	7°42'30"S	341000	44	TK 33.05.04.2007-04.2007-022	109°36'0"E	7°42'30"S	347000	45	TK 33.05.04.2007-04.2007-023	109°36'0"E	7°42'30"S	347000	46	TK 33.05.04.2007-04.2007-024	109°36'0"E	7°42'30"S	347000
5	TK 33.05.04.2007-04.2007-005	109°33'30"E	7°42'30"S	341000	47	TK 33.05.04.2007-04.2007-025	109°36'0"E	7°42'30"S	347000	48	TK 33.05.04.2007-04.2007-026	109°36'0"E	7°42'30"S	347000	49	TK 33.05.04.2007-04.2007-027	109°36'0"E	7°42'30"S	347000
6	TK 33.05.04.2007-04.2007-006	109°33'30"E	7°42'30"S	341000	50	TK 33.05.04.2007-04.2007-028	109°36'0"E	7°42'30"S	347000	51	TK 33.05.04.2007-04.2007-029	109°36'0"E	7°42'30"S	347000	52	TK 33.05.04.2007-04.2007-030	109°36'0"E	7°42'30"S	347000
7	TK 33.05.04.2007-04.2007-007	109°33'30"E	7°42'30"S	341000	53	TK 33.05.04.2007-04.2007-031	109°36'0"E	7°42'30"S	347000	54	TK 33.05.04.2007-04.2007-032	109°36'0"E	7°42'30"S	347000	55	TK 33.05.04.2007-04.2007-033	109°36'0"E	7°42'30"S	347000
8	TK 33.05.04.2007-04.2007-008	109°33'30"E	7°42'30"S	341000	56	TK 33.05.04.2007-04.2007-034	109°36'0"E	7°42'30"S	347000	57	TK 33.05.04.2007-04.2007-035	109°36'0"E	7°42'30"S	347000	58	TK 33.05.04.2007-04.2007-036	109°36'0"E	7°42'30"S	347000
9	TK 33.05.04.2007-04.2007-009	109°33'30"E	7°42'30"S	341000	59	TK 33.05.04.2007-04.2007-037	109°36'0"E	7°42'30"S	347000	60	TK 33.05.04.2007-04.2007-038	109°36'0"E	7°42'30"S	347000	61	TK 33.05.04.2007-04.2007-039	109°36'0"E	7°42'30"S	347000
10	TK 33.05.04.2007-04.2007-010	109°33'30"E	7°42'30"S	341000	62	TK 33.05.04.2007-04.2007-040	109°36'0"E	7°42'30"S	347000	63	TK 33.05.04.2007-04.2007-041	109°36'0"E	7°42'30"S	347000	64	TK 33.05.04.2007-04.2007-042	109°36'0"E	7°42'30"S	347000
11	TK 33.05.04.2007-04.2007-011	109°33'30"E	7°42'30"S	341000	65	TK 33.05.04.2007-04.2007-043	109°36'0"E	7°42'30"S	347000	66	TK 33.05.04.2007-04.2007-044	109°36'0"E	7°42'30"S	347000	67	TK 33.05.04.2007-04.2007-045	109°36'0"E	7°42'30"S	347000
12	TK 33.05.04.2007-04.2007-012	109°33'30"E	7°42'30"S	341000	68	TK 33.05.04.2007-04.2007-046	109°36'0"E	7°42'30"S	347000	69	TK 33.05.04.2007-04.2007-047	109°36'0"E	7°42'30"S	347000	70	TK 33.05.04.2007-04.2007-048	109°36'0"E	7°42'30"S	347000
13	TK 33.05.04.2007-04.2007-013	109°33'30"E	7°42'30"S	341000	71	TK 33.05.04.2007-04.2007-049	109°36'0"E	7°42'30"S	347000	72	TK 33.05.04.2007-04.2007-050	109°36'0"E	7°42'30"S	347000	73	TK 33.05.04.2007-04.2007-051	109°36'0"E	7°42'30"S	347000
14	TK 33.05.04.2007-04.2007-014	109°33'30"E	7°42'30"S	341000	74	TK 33.05.04.2007-04.2007-052	109°36'0"E	7°42'30"S	347000	75	TK 33.05.04.2007-04.2007-053	109°36'0"E	7°42'30"S	347000	76	TK 33.05.04.2007-04.2007-054	109°36'0"E	7°42'30"S	347000
15	TK 33.05.04.2007-04.2007-015	109°33'30"E	7°42'30"S	341000	77	TK 33.05.04.2007-04.2007-055	109°36'0"E	7°42'30"S	347000	78	TK 33.05.04.2007-04.2007-056	109°36'0"E	7°42'30"S	347000	79	TK 33.05.04.2007-04.2007-057	109°36'0"E	7°42'30"S	347000
16	TK 33.05.04.2007-04.2007-016	109°33'30"E	7°42'30"S	341000	80	TK 33.05.04.2007-04.2007-058	109°36'0"E	7°42'30"S	347000	81	TK 33.05.04.2007-04.2007-059	109°36'0"E	7°42'30"S	347000	82	TK 33.05.04.2007-04.2007-060	109°36'0"E	7°42'30"S	347000
17	TK 33.05.04.2007-04.2007-017	109°33'30"E	7°42'30"S	341000	83	TK 33.05.04.2007-04.2007-061	109°36'0"E	7°42'30"S	347000	84	TK 33.05.04.2007-04.2007-062	109°36'0"E	7°42'30"S	347000	85	TK 33.05.04.2007-04.2007-063	109°36'0"E	7°42'30"S	347000
18	TK 33.05.04.2007-04.2007-018	109°33'30"E	7°42'30"S	341000	86	TK 33.05.04.2007-04.2007-064	109°36'0"E	7°42'30"S	347000	87	TK 33.05.04.2007-04.2007-065	109°36'0"E	7°42'30"S	347000	88	TK 33.05.04.2007-04.2007-066	109°36'0"E	7°42'30"S	347000
19	TK 33.05.04.2007-04.2007-019	109°33'30"E	7°42'30"S	341000	89	TK 33.05.04.2007-04.2007-067	109°36'0"E	7°42'30"S	347000	90	TK 33.05.04.2007-04.2007-068	109°36'0"E	7°42'30"S	347000	91	TK 33.05.04.2007-04.2007-069	109°36'0"E	7°42'30"S	347000
20	TK 33.05.04.2007-04.2007-020	109°33'30"E	7°42'30"S	341000	92	TK 33.05.04.2007-04.2007-070	109°36'0"E	7°42'30"S	347000	93	TK 33.05.04.2007-04.2007-071	109°36'0"E	7°42'30"S	347000	94	TK 33.05.04.2007-04.2007-072	109°36'0"E	7°42'30"S	347000
21	TK 33.05.04.2007-04.2007-021	109°33'30"E	7°42'30"S	341000	95	TK 33.05.04.2007-04.2007-073	109°36'0"E	7°42'30"S	347000	96	TK 33.05.04.2007-04.2007-074	109°36'0"E	7°42'30"S	347000	97	TK 33.05.04.2007-04.2007-075	109°36'0"E	7°42'30"S	347000
22	TK 33.05.04.2007-04.2007-022	109°33'30"E	7°42'30"S	341000	98	TK 33.05.04.2007-04.2007-076	109°36'0"E	7°42'30"S	347000	99	TK 33.05.04.2007-04.2007-077	109°36'0"E	7°42'30"S	347000	100	TK 33.05.04.2007-04.2007-078	109°36'0"E	7°42'30"S	347000
23	TK 33.05.04.2007-04.2007-023	109°33'30"E	7°42'30"S	341000															
24	TK 33.05.04.2007-04.2007-024	109°33'30"E	7°42'30"S	341000															
25	TK 33.05.04.2007-04.2007-025	109°33'30"E	7°42'30"S	341000															
26	TK 33.05.04.2007-04.2007-026	109°33'30"E	7°42'30"S	341000															
27	TK 33.05.04.2007-04.2007-027	109°33'30"E	7°42'30"S	341000															
28	TK 33.05.04.2007-04.2007-028	109°33'30"E	7°42'30"S	341000															
29	TK 33.05.04.2007-04.2007-029	109°33'30"E	7°42'30"S	341000															
30	TK 33.05.04.2007-04.2007-030	109°33'30"E	7°42'30"S	341000															
31	TK 33.05.04.2007-04.2007-031	109°33'30"E	7°42'30"S	341000															
32	TK 33.05.04.2007-04.2007-032	109°33'30"E	7°42'30"S	341000															
33	TK 33.05.04.2007-04.2007-033	109°33'30"E	7°42'30"S	341000															
34	TK 33.05.04.2007-04.2007-034	109°33'30"E	7°42'30"S	341000															
35	TK 33.05.04.2007-04.2007-035	109°33'30"E	7°42'30"S	341000															
36	TK 33.05.04.2007-04.2007-036	109°33'30"E	7°42'30"S	341000															
37	TK 33.05.04.2007-04.2007-037	109°33'30"E	7°42'30"S	341000															
38	TK 33.05.04.2007-04.2007-038	109°33'30"E	7°42'30"S	341000															
39	TK 33.05.04.2007-04.2007-039	109°33'30"E	7°42'30"S	341000															
40	TK 33.05.04.2007-04.2007-040	109°33'30"E	7°42'30"S	341000															
41	TK 33.05.04.2007-04.2007-041	109°33'30"E	7°42'30"S	341000															
42	TK 33.05.04.2007-04.2007-042	109°33'30"E	7°42'30"S	341000															
43	TK 33.05.04.2007-04.2007-043	109°33'30"E	7°42'30"S	341000															
44	TK 33.05.04.2007-04.2007-044	109°33'30"E	7°42'30"S	341000															
45	TK 33.05.04.2007-04.2007-045	109°33'30"E	7°42'30"S	341000															
46	TK 33.05.04.2007-04.2007-046	109°33'30"E	7°42'30"S	341000															
47	TK 33.05.04.2007-04.2007-047	109°33'30"E	7°42'30"S	341000															
48	TK 33.05.04.2007-04.2007-048	109°33'30"E	7°42'30"S	341000															
49	TK 33.05.04.2007-04.2007-049	109°33'30"E	7°42'30"S	341000															
50	TK 33.05.04.2007-04.2007-050	109°33'30"E	7°42'30"S	341000															
51	TK 33.05.04.2007-04.2007-051	109°33'30"E	7°42'30"S	341000															
52	TK 33.05.04.2007-04.2007-052	109°33'30"E	7°42'30"S	341000															
53	TK 33.05.04.2007-04.2007-053	109°33'30"E	7°42'30"S	341000															
54	TK 33.05.04.2007-04.2007-054	109°33'30"E	7°42'30"S	341000															
55	TK 33.05.04.2007-04.2007-055	109°33'30"E	7°42'30"S	341000															
56	TK 33.05.04.2007-04.2007-056	109°33'30"E	7°42'30"S	341000															
57	TK 33.05.04.2007-04.2007-057	109°33'30"E	7°42'30"S	341000															
58	TK 33.05.04.2007-04.2007-058	109°33'30"E	7°42'30"S	341000															
59	TK 33.05.04.2007-04.2007-059	109°33'30"E	7°42'30"S	341000															
60																			

LAMPIRAN VIII
PERATURAN BUPATI KEBUMEN
NOMOR 13 TAHUN 2025
TENTANG
PENETAPAN DAN PENEGASAN BATAS DESA DI KECAMATAN PETANAHAN

PETA BATAS DESA PETANAHAN KECAMATAN PETANAHAN



PETA BATAS DESA

Kode Wilayah : 33.05.04.2008

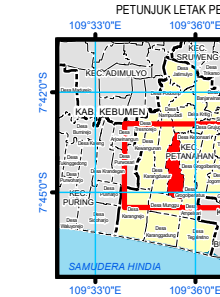
DESA PETANAHAN

KECAMATAN PETANAHAN
KABUPATEN KEBUMEN
PROVINSI JAWA TENGAH

SKALA 1:20.000

PETUNJUK LETAK PETA

DIAGRAM LOKASI



Sistem Proyeksi : Transverse Mercator
Sistem Grid : Grid Geografi dan Grid Universal Transverse Mercator
Datum Horizontal : SRGI 2013



DIBUAT DAN DITERBITKAN OLEH:
PEMERINTAH KABUPATEN KEBUMEN
Jl. HM Sarbini No.22, Kebumen, Bumirejo, Kec. Kebumen,
Kabupaten Kebumen, Jawa Tengah
Email: dispermades@kebumenkab.go.id Telp. (0287) 381662
© Copyright 2023, All Rights Reserved.

© Hak cipta dilindungi oleh Undang-Undang Republik Indonesia

KETERANGAN

- Titik Kartometrik
- Fasilitas Umum dan Bangunan Lainnya
- Batas Kabupaten/Kota
- Batas Kecamatan
- Batas Desa/Kelurahan

Daftar Titik Kartometrik

NO	TITIK KARTOMETRIK	KOORDINAT GEOGRAFIS		KOORDINAT UTM	
		Lintang	Bujur	X (m)	Y (m)
1	TK 33.05.04.2004-04.2008-010-000	7° 45' 4.392" LS	109° 35' 37.273" BT	344917.85	9142948.27
2	TK 33.05.04.2007-04.2008-017-000	7° 43' 12.698" LS	109° 35' 23.212" BT	34475.66	9146377.72
3	TK 33.05.04.2008-04.2009-003	7° 43' 28.982" LS	109° 35' 30.433" BT	344759.91	9145878.33
4	TK 33.05.04.2008-04.2009-004	7° 43' 28.445" LS	109° 35' 30.458" BT	344699.30	9145894.83
5	TK 33.05.04.2008-04.2009-005	7° 43' 19.674" LS	109° 35' 32.696" BT	344766.96	9146164.47
6	TK 33.05.04.2008-04.2009-006	7° 43' 17.872" LS	109° 35' 33.202" BT	344782.35	9146215.66
7	TK 33.05.04.2008-04.2009-007	7° 43' 17.374" LS	109° 35' 31.947" BT	344743.79	9146235.04
8	TK 33.05.04.2008-04.2009-008	7° 43' 16.824" LS	109° 35' 30.538" BT	344700.53	9146251.79
9	TK 33.05.04.2008-04.2009-009	7° 43' 14.682" LS	109° 35' 30.799" BT	344708.34	9146317.68
10	TK 33.05.04.2008-04.2010-000	7° 43' 49.375" LS	109° 35' 32.975" BT	344778.52	9145252.13
11	TK 33.05.04.2008-04.2010-001	7° 43' 13.310" LS	109° 35' 30.980" BT	344713.76	9146359.76
12	TK 33.05.04.2008-04.2010-002	7° 43' 13.610" LS	109° 35' 30.310" BT	344889.24	9147226.45
13	TK 33.05.04.2005-04.2008-001	7° 45' 8.280" LS	109° 35' 17.830" BT	344322.53	9142826.86
14	TK 33.05.04.2005-04.2008-002	7° 45' 6.203" LS	109° 35' 18.114" BT	344331.03	9142890.70
15	TK 33.05.04.2005-04.2008-003	7° 45' 4.378" LS	109° 35' 18.947" BT	344341.86	9142946.13
16	TK 33.05.04.2005-04.2007-04.2008-000	7° 45' 5.234" LS	109° 35' 12.354" BT	344134.45	9142919.86
17	TK 33.05.04.2008-04.2010-001	7° 44' 52.539" LS	109° 35' 37.125" BT	344912.10	9143312.36
18	TK 33.05.04.2007-04.2008-010-002	7° 44' 46.450" LS	109° 35' 38.164" BT	344953.32	9143495.32
19	TK 33.05.04.2008-04.2010-004	7° 44' 28.853" LS	109° 35' 39.116" BT	344970.71	9144040.13
20	TK 33.05.04.2008-04.2010-005	7° 44' 27.161" LS	109° 35' 32.809" BT	344777.29	9144091.46
21	TK 33.05.04.2008-04.2010-006	7° 44' 18.424" LS	109° 35' 34.858" BT	344835.16	9144360.05
22	TK 33.05.04.2008-04.2010-007	7° 44' 17.326" LS	109° 35' 30.124" BT	344694.01	9144393.30
23	TK 33.05.04.2008-04.2010-008	7° 44' 4.726" LS	109° 35' 31.848" BT	344746.07	9144626.91
24	TK 33.05.04.2008-04.2010-009	7° 44' 6.240" LS	109° 35' 31.140" BT	344724.20	9144731.73
25	TK 33.05.04.2008-04.2010-010	7° 44' 34.206" LS	109° 35' 37.784" BT	344930.44	9143875.55
26	TK 33.05.04.2007-04.2008-002	7° 45' 1.422" LS	109° 35' 12.426" BT	344135.27	9143308.97
27	TK 33.05.04.2007-04.2008-004	7° 44' 50.258" LS	109° 35' 10.738" BT	344103.40	9143371.72
28	TK 33.05.04.2007-04.2008-005	7° 44' 50.226" LS	109° 35' 10.104" BT	344083.98	9143380.63
29	TK 33.05.04.2007-04.2008-006	7° 44' 45.040" LS	109° 35' 10.561" BT	344097.46	9143539.82
30	TK 33.05.04.2007-04.2008-007	7° 44' 44.351" LS	109° 35' 9.289" BT	344058.12	9143561.04
31	TK 33.05.04.2007-04.2008-008	7° 44' 41.060" LS	109° 35' 12.142" BT	344145.48	9143662.40
32	TK 33.05.04.2007-04.2008-009	7° 44' 38.037" LS	109° 35' 11.875" BT	344137.00	9143753.57
33	TK 33.05.04.2007-04.2008-010	7° 44' 35.942" LS	109° 35' 12.232" BT	344147.62	9143847.15
34	TK 33.05.04.2007-04.2008-011	7° 44' 34.879" LS	109° 35' 11.479" BT	344124.55	9143852.20
35	TK 33.05.04.2007-04.2008-012	7° 44' 30.354" LS	109° 35' 11.742" BT	344132.14	9143991.23
36	TK 33.05.04.2007-04.2008-013	7° 44' 24.520" LS	109° 35' 12.358" BT	344155.41	9144170.33
37	TK 33.05.04.2007-04.2008-014	7° 44' 24.148" LS	109° 35' 11.054" BT	344110.44	9144181.81
38	TK 33.05.04.2007-04.2008-015	7° 44' 17.225" LS	109° 35' 12.379" BT	344130.37	9144379.22
39	TK 33.05.04.2007-04.2008-016	7° 44' 16.341" LS	109° 35' 12.281" BT	344096.38	9144441.08
40	TK 33.05.04.2007-04.2008-017	7° 44' 13.273" LS	109° 35' 6.745" BT	343977.29	9144515.42
41	TK 33.05.04.2007-04.2008-018	7° 44' 4.282" LS	109° 35' 8.332" BT	344024.81	9144847.04
42	TK 33.05.04.2007-04.2008-019	7° 43' 51.888" LS	109° 35' 8.459" BT	344027.62	9145172.45
43	TK 33.05.04.2007-04.2008-020	7° 43' 35.407" LS	109° 35' 13.175" BT	344170.44	9145679.20
44	TK 33.05.04.2007-04.2008-021	7° 43' 36.487" LS	109° 35' 15.814" BT	344282.06	9145968.40
45	TK 33.05.04.2007-04.2008-022	7° 43' 24.730" LS	109° 35' 15.224" BT	344354.71	9146007.73
46	TK 33.05.04.2007-04.2008-023	7° 43' 13.973" LS	109° 35' 23.000" BT	34469.30	9146338.62
47	TK 33.05.04.2008-04.2009-001	7° 43' 48.432" LS	109° 35' 20.119" BT	344669.29	9146380.73
48	TK 33.05.04.2008-04.2009-002	7° 43' 39.990" LS	109° 35' 32.665" BT	344768.09	9145540.41
49	TK 33.05.04.2007-04.2008-003	7° 45' 0.752" LS	109° 35' 8.981" BT	344050.65	9143057.19

Sumber Peta : - Citra Tegak Satelit Resolusi Sangat Tinggi Tahun Akuisisi 2013-2015 dengan resolusi spasial 0.5 meter – Badan Informasi Geospasial
- Citra Satelit Resolusi Tinggi (Google Online Service Map) Tahun Unduh 2022
- Data batas wilayah administrasi desa/kelurahan hasil kegiatan Penetapan dan Penegasan Batas Desa Kabupaten Kebumen Tahun 2023
- Data batas desa/kelurahan hasil delineasi secara kartometrik tanpa kesepakatan tahun 2019 – Pusat Penetapan Batas Wilayah
- Data batas wilayah administrasi kabupaten/kota
Riwayat Peta : Peta ini dibuat berdasarkan hasil penggambaran batas yang dilakukan dengan kesepakatan antar Kepala Desa / Lurah dan diketahui oleh Tim Penetapan dan Penegasan Batas Desa tingkat Kabupaten Kebumen

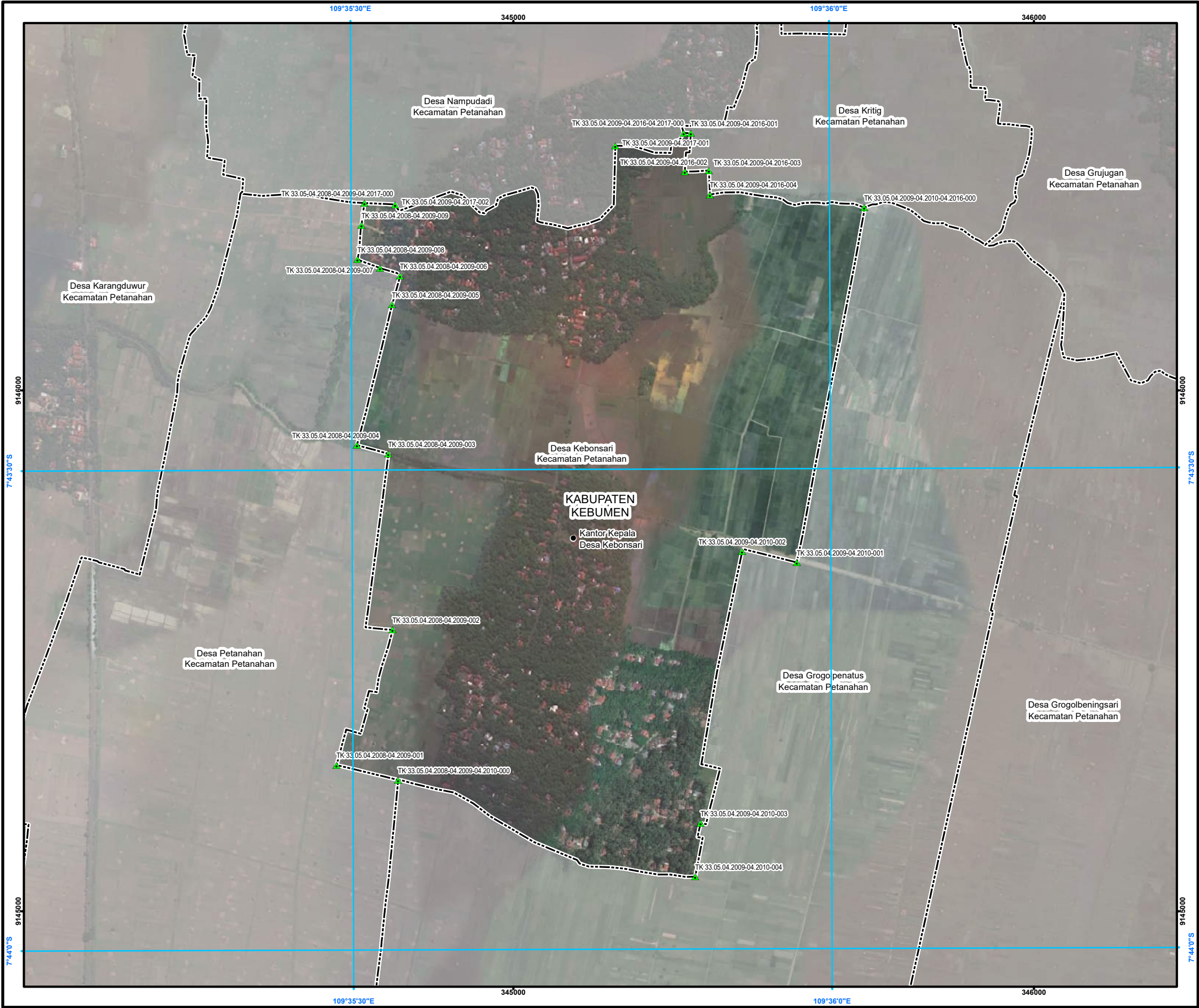
BUPATI KEBUMEN,

ttd.

ARIF SUGIYANTO

LAMPIRAN IX
PERATURAN BUPATI KEBUMEN
NOMOR 13 TAHUN 2025
TENTANG
PENETAPAN DAN PENEGASAN BATAS DESA DI KECAMATAN PETANAHAN

PETA BATAS DESA KEBONSARI KECAMATAN PETANAHAN



PETA BATAS DESA

Kode Wilayah : 33.05.04.2009

DESA KEBONSARI

KECAMATAN PETANAHAN

KABUPATEN KEBUMEN

PROVINSI JAWA TENGAH



PETUNJUK LETAK PETA

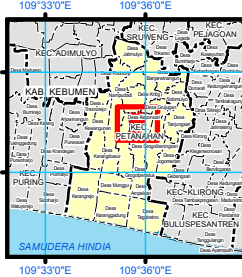
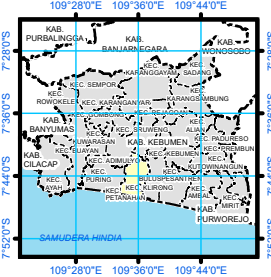


DIAGRAM LOKASI



Sistem Proyeksi : Transverse Mercator
Sistem Grid : Grid Geografi dan Grid Universal Transverse Mercator
Datum Horizontal : SRGI 2013



DIBUAT DAN DITERBITKAN OLEH:
PEMERINTAH KABUPATEN KEBUMEN
Jl. HM Sarbini No.22, Kebumen, Bumirejo, Kec. Kebumen,
Kabupaten Kebumen, Jawa Tengah
Email: dispermades@kebumenkab.go.id Telp. (0287) 381662
© Copyright 2023, All Rights Reserved.

© Hak cipta dilindungi oleh Undang-Undang Republik Indonesia

KETERANGAN

- ▲ Titik Kartometrik
● Fasilitas Umum dan Bangunan Lainnya
--- Batas Kabupaten/Kota
--- Batas Kecamatan
--- Batas Desa/Kelurahan

Daftar Titik Kartometrik

NO	TITIK KARTOMETRIK	KOORDINAT GEOGRAFIS		KOORDINAT UTM	
		LINTANG	BUJUR	X (M)	Y (M)
1	TK 33.05.04.2008-04.2009-003	7° 43' 28,988" LS	109° 35' 32,435" BT	344759,91	9145878,32
2	TK 33.05.04.2008-04.2009-004	7° 43' 28,445" LS	109° 35' 30,458" BT	344699,30	9145894,82
3	TK 33.05.04.2008-04.2009-005	7° 43' 19,674" LS	109° 35' 32,696" BT	344766,96	9146164,47
4	TK 33.05.04.2008-04.2009-006	7° 43' 17,879" LS	109° 35' 33,205" BT	344782,39	9146219,66
5	TK 33.05.04.2008-04.2009-007	7° 43' 17,374" LS	109° 35' 31,947" BT	344743,79	9146235,04
6	TK 33.05.04.2008-04.2009-008	7° 43' 16,824" LS	109° 35' 30,538" BT	344700,55	9146251,79
7	TK 33.05.04.2008-04.2009-009	7° 43' 14,680" LS	109° 35' 30,799" BT	344708,34	9146317,68
8	TK 33.05.04.2008-04.2009-04.2010-000	7° 43' 49,375" LS	109° 35' 32,975" BT	344778,52	9145252,15
9	TK 33.05.04.2008-04.2009-04.2017-000	7° 43' 13,310" LS	109° 35' 30,980" BT	344713,76	9146359,76
10	TK 33.05.04.2009-04.2016-001	7° 43' 9,021" LS	109° 35' 51,461" BT	345340,85	9146493,60
11	TK 33.05.04.2009-04.2016-002	7° 43' 11,408" LS	109° 35' 51,075" BT	345329,27	9146420,23
12	TK 33.05.04.2009-04.2016-003	7° 43' 11,344" LS	109° 35' 52,585" BT	345375,52	9146422,36
13	TK 33.05.04.2009-04.2016-004	7° 43' 12,852" LS	109° 35' 52,644" BT	345377,49	9146376,03
14	TK 33.05.04.2009-04.2017-001	7° 43' 9,780" LS	109° 35' 46,728" BT	345195,91	9146469,80
15	TK 33.05.04.2009-04.2017-002	7° 43' 13,410" LS	109° 35' 32,904" BT	344772,71	9146356,90
16	TK 33.05.04.2009-04.2010-001	7° 43' 35,861" LS	109° 35' 58,015" BT	345544,38	9145669,81
17	TK 33.05.04.2009-04.2010-002	7° 43' 35,158" LS	109° 35' 54,596" BT	345439,56	9145691,04
18	TK 33.05.04.2009-04.2010-004	7° 43' 55,476" LS	109° 35' 51,588" BT	345349,44	9145066,63
19	TK 33.05.04.2009-04.2016-04.2017-000	7° 43' 8,996" LS	109° 35' 51,017" BT	345327,24	9146494,31
20	TK 33.05.04.2009-04.2010-04.2016-000	7° 43' 13,694" LS	109° 36' 2,316" BT	345673,93	9146351,13
21	TK 33.05.04.2009-04.2010-003	7° 43' 52,146" LS	109° 35' 51,936" BT	345359,77	9145168,96
22	TK 33.05.04.2008-04.2009-001	7° 43' 48,432" LS	109° 35' 29,119" BT	344660,29	9145280,73
23	TK 33.05.04.2008-04.2009-002	7° 43' 39,990" LS	109° 35' 32,665" BT	344768,09	9145540,41

Sumber Peta : - Citra Tegak Satelit Resolusi Sangat Tinggi Tahun Akuisisi 2013-2015 dengan resolusi spasial 0.5 meter – Badan Informasi Geospasial
- Citra Satelit Resolusi Tinggi (Google Online Service Map) Tahun Unduh 2022
- Data batas wilayah administrasi desa/kelurahan hasil kegiatan Penetapan dan Penegasan Batas Desa Kabupaten Kebumen Tahun 2023
- Data batas desa/kelurahan hasil delineasi secara kartometrik tanpa kesepakatan tahun 2019 - Pusat Pemetaan Batas Wilayah
- Data batas wilayah administrasi kabupaten/kota

Riwayat Peta : Peta ini dibuat berdasarkan hasil penggambaran batas yang dilakukan dengan kesepakatan antar Kepala Desa / Lurah dan diketahui oleh Tim Penetapan dan Penegasan Batas Desa tingkat Kabupaten Kebumen

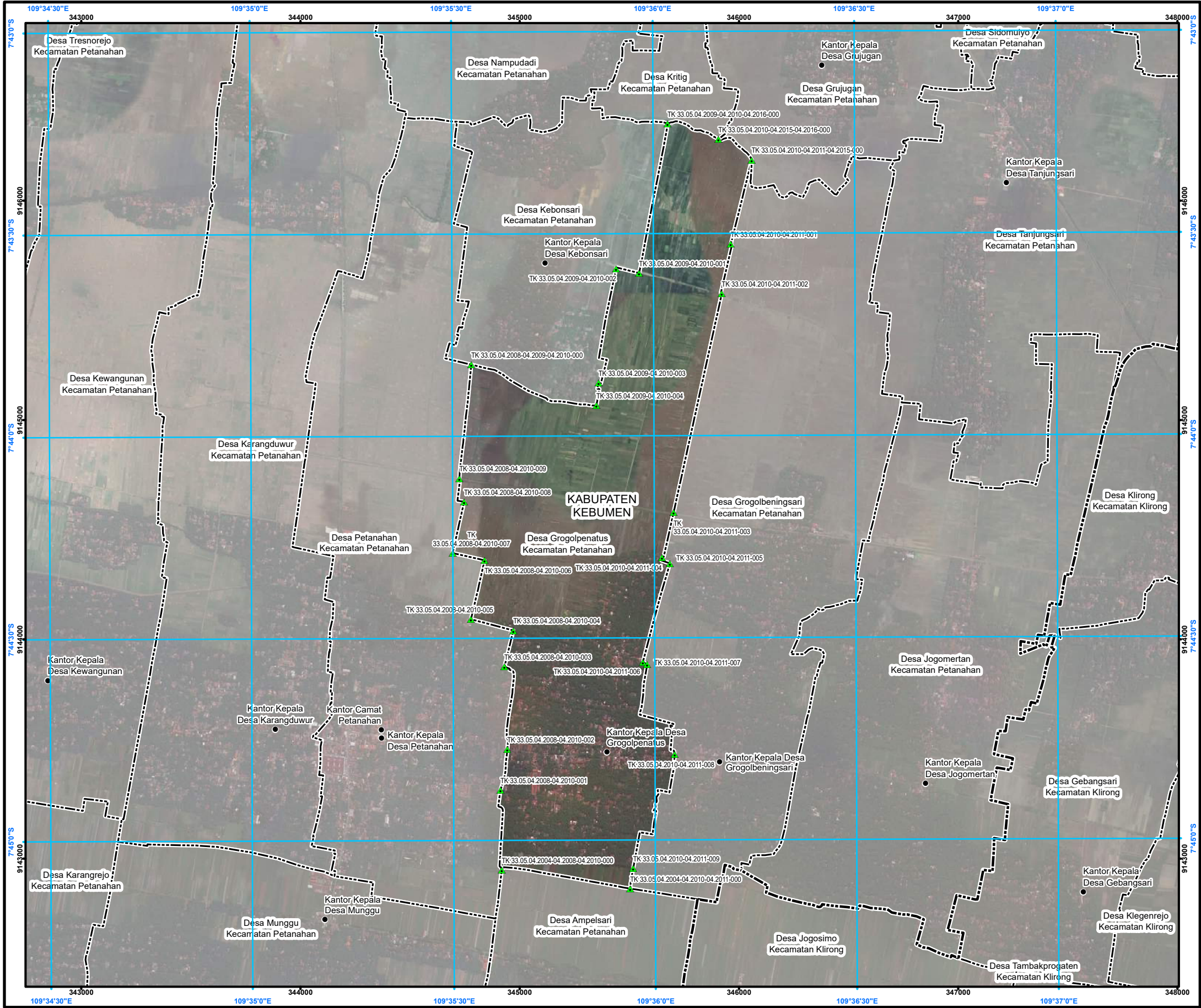
BUPATI KEBUMEN,

ttd.

ARIF SUGIYANTO

LAMPIRAN X
PERATURAN BUPATI KEBUMEN
NOMOR 13 TAHUN 2025
TENTANG
PENETAPAN DAN PENEGASAN BATAS DESA DI KECAMATAN PETANAHAN

PETA BATAS DESA GROGOLPENATUS KECAMATAN PETANAHAN



PETA BATAS DESA

Kode Wilayah : 33.05.04.2010

DESA GROGOLPENATUS

KECAMATAN PETANAHAN
KABUPATEN KEBUMEN
PROVINSI JAWA TENGAH

SKALA 1:19.000

0 50 100 200 300 400
Meter

PETUNJUK LETAK PETA

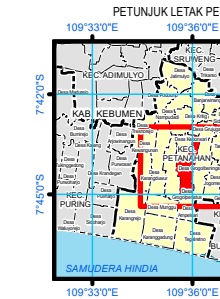
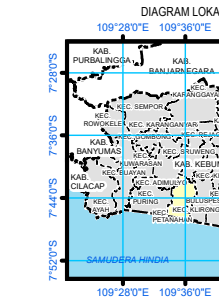


DIAGRAM LOKASI



Sistem Proyeksi : Transverse Mercator
Sistem Grid : Grid Geografi dan Grid Universal Transverse Mercator
Datum Horizontal : SRGI 2013



DIBUAT DAN DITERBITKAN OLEH:
PEMERINTAH KABUPATEN KEBUMEN
Jl. HM Sarbini No.22, Kebumen, Bumirejo, Kec. Kebumen,
Kabupaten Kebumen, Jawa Tengah
Email: dispermades@kebumenkab.go.id Telp. (0287) 381662
© Copyright 2023, All Rights Reserved.

© Hak cipta dilindungi oleh Undang-Undang Republik Indonesia

KETERANGAN

- ▲ Titik Kartometrik
● Fasilitas Umum dan Bangunan Lainnya
--- Batas Kabupaten/Kota
--- Batas Kecamatan
--- Batas Desa/Kelurahan

Daftar Titik Kartometrik

NO	TITIK KARTOMETRIK	KOORDINAT GEOGRAFIS		KOORDINAT UTM	
		LINTANG	Bujur	X (M)	Y (M)
1	TK 33.05.04.2010-04.2011-04.2015-000	7° 43' 19,116" LS	109° 36' 14,839" BT	346058,19	9146185,86
2	TK 33.05.04.2010-04.2011-001	7° 43' 31,605" LS	109° 36' 11,687" BT	345962,85	9145801,91
3	TK 33.05.04.2010-04.2011-002	7° 43' 38,970" LS	109° 36' 10,310" BT	345921,40	9145575,55
4	TK 33.05.04.2010-04.2011-003	7° 44' 11,399" LS	109° 36' 3,031" BT	345701,66	9144578,68
5	TK 33.05.04.2010-04.2011-004	7° 44' 18,088" LS	109° 36' 1,283" BT	345648,76	9144373,04
6	TK 33.05.04.2010-04.2011-005	7° 44' 18,968" LS	109° 36' 2,467" BT	345685,15	9144346,11
7	TK 33.05.04.2010-04.2011-006	7° 44' 33,594" LS	109° 35' 58,391" BT	345561,72	9143896,43
8	TK 33.05.04.2010-04.2011-007	7° 44' 33,983" LS	109° 35' 59,034" BT	345581,47	9143884,55
9	TK 33.05.04.2010-04.2011-008	7° 44' 47,339" LS	109° 36' 3,082" BT	345706,86	9143474,70
10	TK 33.05.04.2010-04.2011-009	7° 45' 7,209" LS	109° 35' 56,403" BT	345504,23	9142863,66
11	TK 33.05.04.2010-04.2011-010	7° 45' 4,208" LS	109° 35' 56,842" BT	345517,39	9142955,91
12	TK 33.05.04.2010-04.2011-011	7° 45' 16,059" LS	109° 36' 9,889" BT	345906,19	9146279,26
13	TK 33.05.04.2010-04.2011-012	7° 45' 4,392" LS	109° 35' 37,273" BT	344917,85	9142948,27
14	TK 33.05.04.2010-04.2011-013	7° 45' 49,375" LS	109° 35' 32,975" BT	344778,52	9145252,15
15	TK 33.05.04.2010-04.2011-014	7° 44' 52,539" LS	109° 35' 37,125" BT	344912,10	9143312,36
16	TK 33.05.04.2010-04.2011-015	7° 44' 46,456" LS	109° 35' 38,164" BT	344943,32	9143499,30
17	TK 33.05.04.2010-04.2011-016	7° 44' 28,853" LS	109° 35' 39,116" BT	344970,71	9144040,13
18	TK 33.05.04.2010-04.2011-017	7° 44' 27,161" LS	109° 35' 32,809" BT	344777,29	9144091,46
19	TK 33.05.04.2010-04.2011-018	7° 44' 18,424" LS	109° 35' 34,858" BT	344839,16	9144360,05
20	TK 33.05.04.2010-04.2011-019	7° 44' 17,326" LS	109° 35' 30,124" BT	344694,01	9144393,30
21	TK 33.05.04.2010-04.2011-020	7° 44' 9,726" LS	109° 35' 31,848" BT	344746,07	9144626,91
22	TK 33.05.04.2010-04.2011-021	7° 44' 6,245" LS	109° 35' 31,146" BT	344724,20	9144733,78
23	TK 33.05.04.2010-04.2011-022	7° 44' 34,206" LS	109° 35' 37,784" BT	344930,44	9143875,55
24	TK 33.05.04.2010-04.2011-023	7° 43' 35,861" LS	109° 35' 58,015" BT	345544,38	9145669,81
25	TK 33.05.04.2010-04.2011-024	7° 43' 35,158" LS	109° 35' 54,596" BT	345439,56	9145691,04
26	TK 33.05.04.2010-04.2011-025	7° 43' 55,476" LS	109° 35' 51,588" BT	345349,44	9145066,63
27	TK 33.05.04.2010-04.2011-026	7° 43' 13,694" LS	109° 36' 2,316" BT	345673,93	9146351,13
28	TK 33.05.04.2010-04.2011-027	7° 43' 52,146" LS	109° 35' 51,936" BT	345359,77	9145168,96

Sumber Peta : - Citra Tegak Satelit Resolusi Sangat Tinggi Tahun Akuisisi 2013-2015 dengan resolusi spasial 0,5 meter – Badan Informasi Geospasial
- Citra Satelit Resolusi Tinggi (Google Online Service Map) Tahun Unduh 2022
- Data batas wilayah administrasi desa/kelurahan hasil kegiatan Penetapan dan Penegasan Batas Desa Kabupaten Kebumen Tahun 2023
- Data batas desa/kelurahan hasil delineasi secara kartometrik tanpa kesepakatan tahun 2019 - Pusat Pemetaan Batas Wilayah
- Data batas wilayah administrasi kabupaten/kota

Riwayat Peta : Peta ini dibuat berdasarkan hasil penggambaran batas yang dilakukan dengan kesepakatan antar Kepala Desa / Lurah dan diketahui oleh Tim Penetapan dan Penegasan Batas Desa tingkat Kabupaten Kebumen

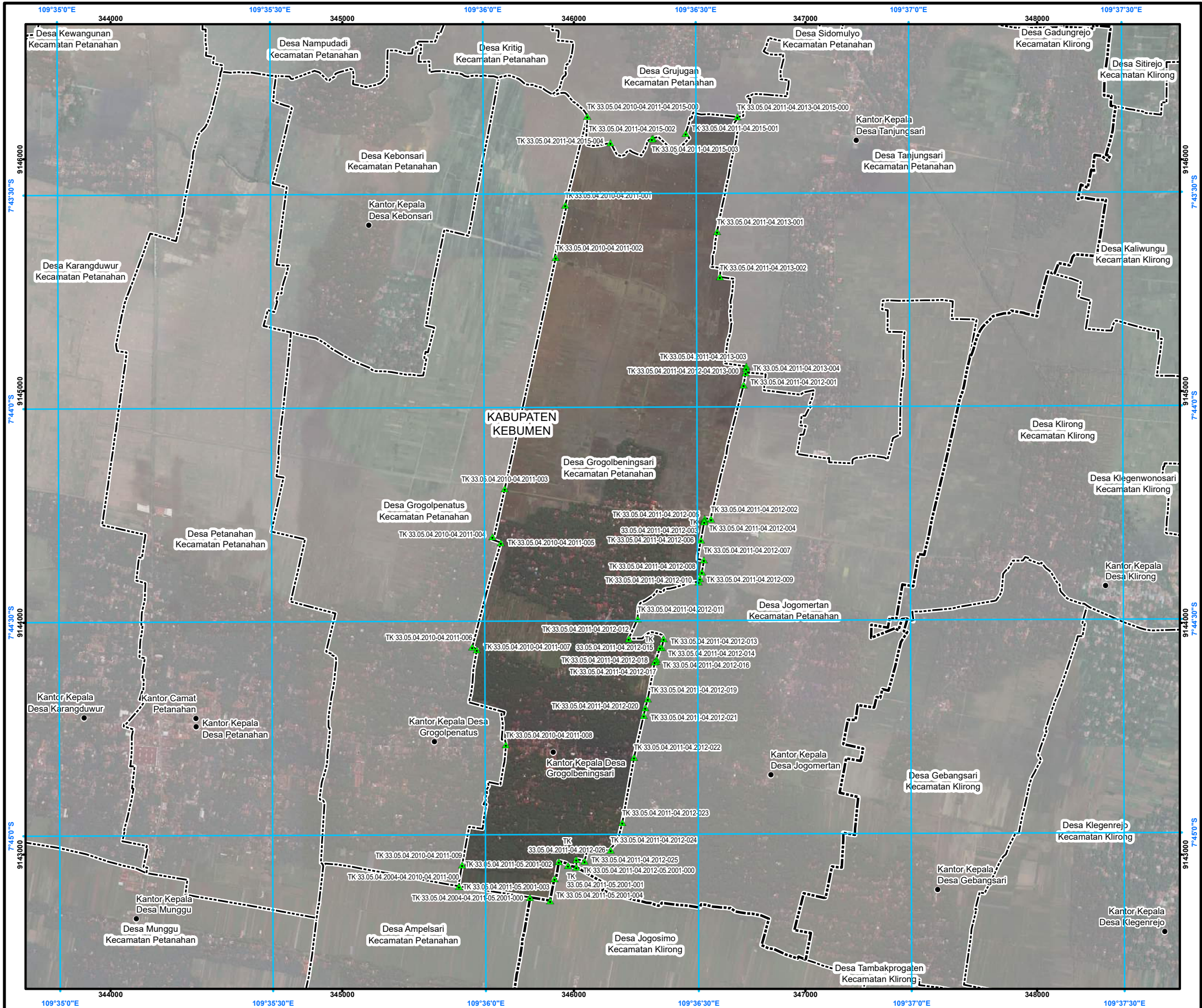
BUPATI KEBUMEN,

ttd.

ARIF SUGIYANTO

LAMPIRAN XI
PERATURAN BUPATI KEBUMEN
NOMOR 13 TAHUN 2025
TENTANG
PENETAPAN DAN PENEGASAN BATAS DESA DI KECAMATAN PETANAHAN

PETA BATAS DESA GROGOLBENINGSARI KECAMATAN PETANAHAN



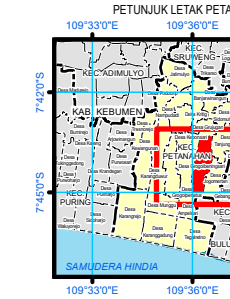
PETA BATAS DESA

Kode Wilayah : 33.05.04.2011

DESA GROGOLBENINGSARI

KECAMATAN PETANAHAN
KABUPATEN KEBUMEN
PROVINSI JAWA TENGAH

U
SKALA 1:18.000



Sistem Proyeksi : Transverse Mercator
Sistem Grid : Grid Geografi dan Grid Universal Transverse Mercator
Datum Horizontal : SRGI 2013



DIBUAT DAN DITERBITKAN OLEH:
PEMERINTAH KABUPATEN KEBUMEN
Jl. HM Sarbini No.22, Kebumen, Bumirejo, Kec. Kebumen,
Kabupaten Kebumen, Jawa Tengah
Email: dispermades@kebumenkab.go.id Telp. (0287) 381662
© Copyright 2023, All Rights Reserved.

© Hak cipta dilindungi oleh Undang-Undang Republik Indonesia

KETERANGAN

- Titik Kartometrik
- Fasilitas Umum dan Bangunan Lainnya
- Batas Kabupaten/Kota
- Batas Kecamatan
- Batas Desa/Kelurahan

Daftar Titik Kartometrik

NO	TITIK KARTOMETRIK	KOORDINAT GEOGRAFIS		KOORDINAT UTM	
		LINTANG	Bujur	X (m)	Y (m)
1	TK 33.05.04.2010-04.2011-001	7° 43' 19.116" S	109° 36' 14.839" E	346058.19	9146185.86
2	TK 33.05.04.2010-04.2011-001	7° 43' 19.160" S	109° 36' 11.687" E	345962.85	9145801.61
3	TK 33.05.04.2010-04.2011-002	7° 43' 38.970" S	109° 36' 10.310" E	345921.40	9145575.53
4	TK 33.05.04.2010-04.2011-003	7° 44' 11.399" S	109° 36' 3.031" E	345701.66	9144378.04
5	TK 33.05.04.2010-04.2011-004	7° 44' 18.080" S	109° 36' 1.283" E	345648.76	9144373.04
6	TK 33.05.04.2010-04.2011-005	7° 44' 18.968" S	109° 36' 2.467" E	345648.15	9144346.11
7	TK 33.05.04.2010-04.2011-006	7° 44' 33.994" S	109° 36' 38.391" E	345361.72	9143396.43
8	TK 33.05.04.2010-04.2011-007	7° 44' 33.981" S	109° 36' 39.034" E	345351.81	9143385.51
9	TK 33.05.04.2010-04.2011-008	7° 44' 47.339" S	109° 36' 3.082" E	345706.86	9143474.70
10	TK 33.05.04.2010-04.2011-009	7° 45' 2.201" S	109° 36' 56.403" E	345504.23	9142835.64
11	TK 33.05.04.2010-04.2011-010	7° 45' 4.208" S	109° 36' 56.842" E	345517.39	9142855.61
12	TK 33.05.04.2011-04.2012-001	7° 43' 41.765" S	109° 36' 33.432" E	346203.75	9145491.99
13	TK 33.05.04.2011-04.2012-002	7° 43' 58.323" S	109° 36' 31.135" E	346144.67	9145106.62
14	TK 33.05.04.2011-04.2012-003	7° 43' 54.576" S	109° 36' 37.110" E	346174.12	9145098.80
15	TK 33.05.04.2011-04.2012-004	7° 43' 59.268" S	109° 36' 38.951" E	346170.69	9145182.46
16	TK 33.05.04.2011-04.2012-005	7° 43' 55.358" S	109° 36' 33.666" E	346161.30	9145086.77
17	TK 33.05.04.2011-04.2012-006	7° 43' 56.907" S	109° 36' 36.736" E	346232.40	9145027.20
18	TK 33.05.04.2011-04.2012-007	7° 44' 15.733" S	109° 36' 33.109" E	345992.92	9144448.45
19	TK 33.05.04.2011-04.2012-008	7° 44' 15.650" S	109° 36' 31.190" E	345964.84	9144430.73
20	TK 33.05.04.2011-04.2012-009	7° 44' 15.818" S	109° 36' 31.151" E	345953.58	9144442.04
21	TK 33.05.04.2011-04.2012-010	7° 44' 16.451" S	109° 36' 31.122" E	345956.04	9144435.35
22	TK 33.05.04.2011-04.2012-011	7° 44' 18.657" S	109° 36' 30.654" E	345848.72	9144358.50
23	TK 33.05.04.2011-04.2012-012	7° 44' 18.501" S	109° 36' 31.063" E	345851.35	9144341.18
24	TK 33.05.04.2011-04.2012-013	7° 44' 23.166" S	109° 36' 30.786" E	345553.23	9144220.01
25	TK 33.05.04.2011-04.2012-014	7° 44' 24.954" S	109° 36' 30.324" E	345539.41	9144176.10
26	TK 33.05.04.2011-04.2012-015	7° 44' 24.990" S	109° 36' 30.480" E	345543.94	9144191.42
27	TK 33.05.04.2011-04.2012-016	7° 44' 29.746" S	109° 36' 21.690" E	346275.40	9144616.99
28	TK 33.05.04.2011-04.2012-017	7° 44' 24.490" S	109° 36' 20.442" E	346237.24	9143932.36
29	TK 33.05.04.2011-04.2012-018	7° 44' 32.514" S	109° 36' 25.374" E	346388.35	9143939.33
30	TK 33.05.04.2011-04.2012-019	7° 44' 33.780" S	109° 36' 25.080" E	346379.47	9143893.21
31	TK 33.05.04.2011-04.2012-020	7° 44' 33.760" S	109° 36' 24.438" E	346371.61	9143893.23
32	TK 33.05.04.2011-04.2012-021	7° 44' 35.993" S	109° 36' 24.327" E	346356.55	9143843.79
33	TK 33.05.04.2011-04.2012-022	7° 44' 35.730" S	109° 36' 24.260" E	346353.45	9143833.29
34	TK 33.05.04.2011-04.2012-023	7° 44' 35.807" S	109° 36' 24.090" E	346349.34	9143831.02
35	TK 33.05.04.2011-04.2012-024	7° 44' 40.964" S	109° 36' 23.090" E	346319.22	9143672.83
36	TK 33.05.04.2011-04.2012-025	7° 44' 42.210" S	109° 36' 22.734" E	346306.44	9143634.04
37	TK 33.05.04.2011-04.2012-026	7° 44' 43.302" S	109° 36' 22.512" E	346301.75	9143600.64
38	TK 33.05.04.2011-04.2012-027	7° 44' 49.164" S	109° 36' 21.130" E	346203.44	9143420.40
39	TK 33.05.04.2011-04.2012-028	7° 44' 58.343" S	109° 36' 19.440" E	346095.17	9143131.35
40	TK 33.05.04.2011-04.2012-029	7° 45' 2.157" S	109° 36' 17.778" E	346158.61	9143021.00
41	TK 33.05.04.2011-04.2012-030	7° 45' 17.220" S	109° 36' 14.118" E	346064.33	9142972.02
42	TK 33.05.04.2011-04.2012-031	7° 45' 3.480" S	109° 36' 12.954" E	346015.94	9142979.89
43	TK 33.05.04.2011-05.2001-001	7° 45' 4.356" S	109° 36' 11.772" E	345974.42	9142952.82
44	TK 33.05.04.2011-05.2001-002	7° 45' 5.760" S	109° 36' 10.480" E	345955.42	9142923.70
45	TK 33.05.04.2011-05.2001-003	7° 45' 6.234" S	109° 36' 9.876" E	345916.92	9142894.98
46	TK 33.05.04.2011-05.2001-004	7° 45' 9.278" S	109° 36' 9.227" E	345897.31	9142801.42
47	TK 33.05.04.2011-05.2001-005	7° 45' 9.540" S	109° 36' 6.910" E	345915.98	9142815.03
48	TK 33.05.04.2011-05.2001-006	7° 43' 22.234" S	109° 36' 24.091" E	346341.99	9144691.00
49	TK 33.05.04.2011-05.2001-007	7° 43' 23.390" S	109° 36' 23.817" E	346336.45	9144686.05
50	TK 33.05.04.2011-05.2001-008	7° 43' 21.561" S	109° 36' 28.689" E	346482.80	9146112.14
51	TK 33.05.04.2011-05.2001-009	7° 43' 22.899" S	109° 36' 18.089" E	346158.06	9144671.21
52	TK 33.05.04.2011-05.2001-010	7° 43' 9.990" S	109° 36' 12.942" E	346010.69	9142945.61
53	TK 33.05.04.2011-05.2001-011	7° 43' 55.200" S	109° 36' 37.032" E	346741.79	9145079.63

Sumber Peta : - Citra Tegak Satelit Resolusi Sangat Tinggi Tahun Akuisisi 2013-2015 dengan resolusi spasial 0.5 meter – Badan Informasi Geospasial
- Citra Satelit Resolusi Tinggi (Google Online Service Map) Tahun Unduh 2022
- Data batas wilayah administrasi desa/kelurahan hasil kegiatan Penetapan dan Penegasan Batas Desa Kabupaten Kebumen Tahun 2023
- Data batas desa/kelurahan hasil delineasi secara kartometrik tanpa kesepakatan tahun 2019 - Pusat Pemetaan Batas Wilayah
- Data batas wilayah administrasi kabupaten/kota
Riwayat Peta : Peta ini dibuat berdasarkan hasil penggambaran batas yang dilakukan dengan kesepakatan antar Kepala Desa / Lurah dan diketahui oleh Tim Penetapan dan Penegasan Batas Desa tingkat Kabupaten Kebumen

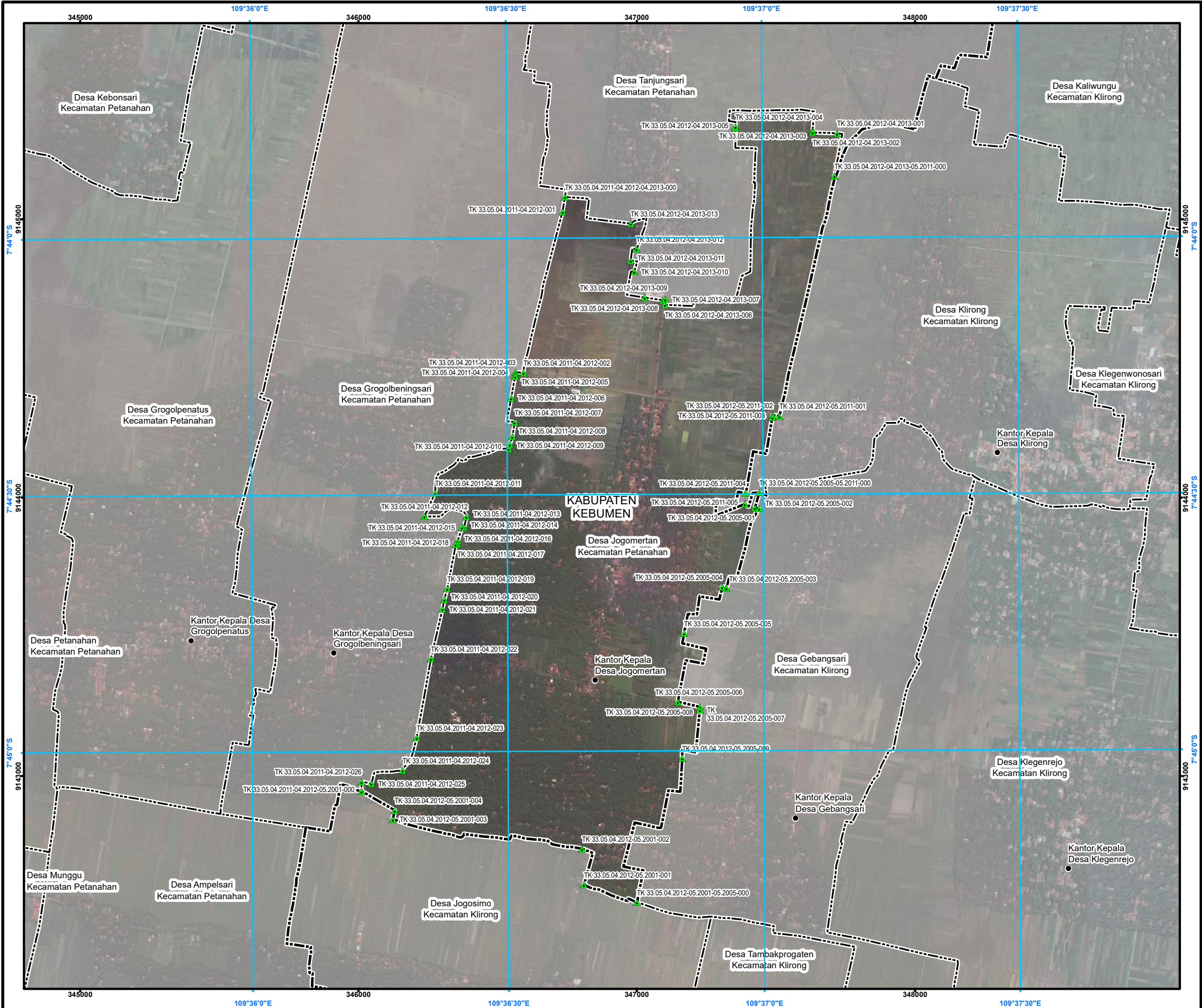
BUPATI KEBUMEN,

ttd.

ARIF SUGIYANTO

LAMPIRAN XII
PERATURAN BUPATI KEBUMEN
NOMOR 13 TAHUN 2025
TENTANG
PENETAPAN DAN PENEGASAN BATAS DESA DI KECAMATAN PETANAHAN

PETA BATAS DESA JOGOMERTAN KECAMATAN PETANAHAN

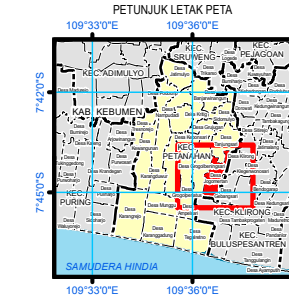


PETA BATAS DESA

Kode Wilayah : 33.05.04.2012

DESA JOGOMERTAN
KECAMATAN PETANAHAN
KABUPATEN KEBUMEN
PROVINSI JAWA TENGAH

SKALA 1:15.000



Sistem Proyeksi : Transverse Mercator
Sistem Grid : Grid Geografi dan Grid Universal Transverse Mercator
Datum Horizontal : SRGI 2013



DIBUAT DAN DITERBITKAN OLEH:
PEMERINTAH KABUPATEN KEBUMEN
Jl. HM Sarbini No.22, Kebumen, Bumirejo, Kec. Kebumen,
Kabupaten Kebumen, Jawa Tengah
Email: dispermades@kebumenkab.go.id Telp. (0287) 381662
© Copyright 2023, All Rights Reserved.

© Hak cipta dilindungi oleh Undang-Undang Republik Indonesia

KETERANGAN

- Titik Kartometrik
- Fasilitas Umum dan Bangunan Lainnya
- Batas Kabupaten/Kota
- Batas Kecamatan
- Batas Desa/Kelurahan

Daftar Titik Kartometrik

NO	TITIK	KARTOMETRIK	KOORDINAT GEODASIS	KOORDINAT UTM
1	2	3	4	5
1	TK 33.05.04.2012-05.2011-001	7°44'20.00"S	109°37'00.00"E	345000
2	TK 33.05.04.2012-05.2011-002	7°44'20.00"S	109°37'00.00"E	345000
3	TK 33.05.04.2012-05.2011-003	7°44'20.00"S	109°37'00.00"E	345000
4	TK 33.05.04.2012-05.2011-004	7°44'20.00"S	109°37'00.00"E	345000
5	TK 33.05.04.2012-05.2011-005	7°44'20.00"S	109°37'00.00"E	345000
6	TK 33.05.04.2012-05.2011-006	7°44'20.00"S	109°37'00.00"E	345000
7	TK 33.05.04.2012-05.2011-007	7°44'20.00"S	109°37'00.00"E	345000
8	TK 33.05.04.2012-05.2011-008	7°44'20.00"S	109°37'00.00"E	345000
9	TK 33.05.04.2012-05.2011-009	7°44'20.00"S	109°37'00.00"E	345000
10	TK 33.05.04.2012-05.2011-010	7°44'20.00"S	109°37'00.00"E	345000
11	TK 33.05.04.2012-05.2011-011	7°44'20.00"S	109°37'00.00"E	345000
12	TK 33.05.04.2012-05.2011-012	7°44'20.00"S	109°37'00.00"E	345000
13	TK 33.05.04.2012-05.2011-013	7°44'20.00"S	109°37'00.00"E	345000
14	TK 33.05.04.2012-05.2011-014	7°44'20.00"S	109°37'00.00"E	345000
15	TK 33.05.04.2012-05.2011-015	7°44'20.00"S	109°37'00.00"E	345000
16	TK 33.05.04.2012-05.2011-016	7°44'20.00"S	109°37'00.00"E	345000
17	TK 33.05.04.2012-05.2011-017	7°44'20.00"S	109°37'00.00"E	345000
18	TK 33.05.04.2012-05.2011-018	7°44'20.00"S	109°37'00.00"E	345000
19	TK 33.05.04.2012-05.2011-019	7°44'20.00"S	109°37'00.00"E	345000
20	TK 33.05.04.2012-05.2011-020	7°44'20.00"S	109°37'00.00"E	345000
21	TK 33.05.04.2012-05.2011-021	7°44'20.00"S	109°37'00.00"E	345000
22	TK 33.05.04.2012-05.2011-022	7°44'20.00"S	109°37'00.00"E	345000
23	TK 33.05.04.2012-05.2011-023	7°44'20.00"S	109°37'00.00"E	345000
24	TK 33.05.04.2012-05.2011-024	7°44'20.00"S	109°37'00.00"E	345000
25	TK 33.05.04.2012-05.2011-025	7°44'20.00"S	109°37'00.00"E	345000
26	TK 33.05.04.2012-05.2011-026	7°44'20.00"S	109°37'00.00"E	345000
27	TK 33.05.04.2012-05.2011-027	7°44'20.00"S	109°37'00.00"E	345000
28	TK 33.05.04.2012-05.2011-028	7°44'20.00"S	109°37'00.00"E	345000
29	TK 33.05.04.2012-05.2011-029	7°44'20.00"S	109°37'00.00"E	345000
30	TK 33.05.04.2012-05.2011-030	7°44'20.00"S	109°37'00.00"E	345000
31	TK 33.05.04.2012-05.2011-031	7°44'20.00"S	109°37'00.00"E	345000
32	TK 33.05.04.2012-05.2011-032	7°44'20.00"S	109°37'00.00"E	345000
33	TK 33.05.04.2012-05.2011-033	7°44'20.00"S	109°37'00.00"E	345000
34	TK 33.05.04.2012-05.2011-034	7°44'20.00"S	109°37'00.00"E	345000
35	TK 33.05.04.2012-05.2011-035	7°44'20.00"S	109°37'00.00"E	345000
36	TK 33.05.04.2012-05.2011-036	7°44'20.00"S	109°37'00.00"E	345000
37	TK 33.05.04.2012-05.2011-037	7°44'20.00"S	109°37'00.00"E	345000
38	TK 33.05.04.2012-05.2011-038	7°44'20.00"S	109°37'00.00"E	345000
39	TK 33.05.04.2012-05.2011-039	7°44'20.00"S	109°37'00.00"E	345000
40	TK 33.05.04.2012-05.2011-040	7°44'20.00"S	109°37'00.00"E	345000
41	TK 33.05.04.2012-05.2011-041	7°44'20.00"S	109°37'00.00"E	345000
42	TK 33.05.04.2012-05.2011-042	7°44'20.00"S	109°37'00.00"E	345000
43	TK 33.05.04.2012-05.2011-043	7°44'20.00"S	109°37'00.00"E	345000
44	TK 33.05.04.2012-05.2011-044	7°44'20.00"S	109°37'00.00"E	345000
45	TK 33.05.04.2012-05.2011-045	7°44'20.00"S	109°37'00.00"E	345000
46	TK 33.05.04.2012-05.2011-046	7°44'20.00"S	109°37'00.00"E	345000
47	TK 33.05.04.2012-05.2011-047	7°44'20.00"S	109°37'00.00"E	345000
48	TK 33.05.04.2012-05.2011-048	7°44'20.00"S	109°37'00.00"E	345000
49	TK 33.05.04.2012-05.2011-049	7°44'20.00"S	109°37'00.00"E	345000
50	TK 33.05.04.2012-05.2011-050	7°44'20.00"S	109°37'00.00"E	345000

Sumber Peta : - Citra Tegak Satelit Resolusi Sangat Tinggi Tahun Akuisisi 2013-2015 dengan resolusi spasial 0.5 meter – Badan Informasi Geospasial
- Citra Satelit Resolusi Tinggi (Google Online Service Map) Tahun Unduh 2022
- Data batas wilayah administrasi desa/kelurahan hasil kegiatan Penetapan dan Penegasan Batas Desa Kabupaten Kebumen Tahun 2023
- Data batas desa/kelurahan hasil delineasi secara kartometrik tanpa kesepakatan tahun 2019 - Pusat Pemetaan Batas Wilayah
- Data batas wilayah administrasi kabupaten/kota

Riwayat Peta : Peta ini dibuat berdasarkan hasil penggambaran batas yang dilakukan dengan kesepakatan antar Kepala Desa / Lurah dan diketahui oleh Tim Penetapan dan Penegasan Batas Desa tingkat Kabupaten Kebumen

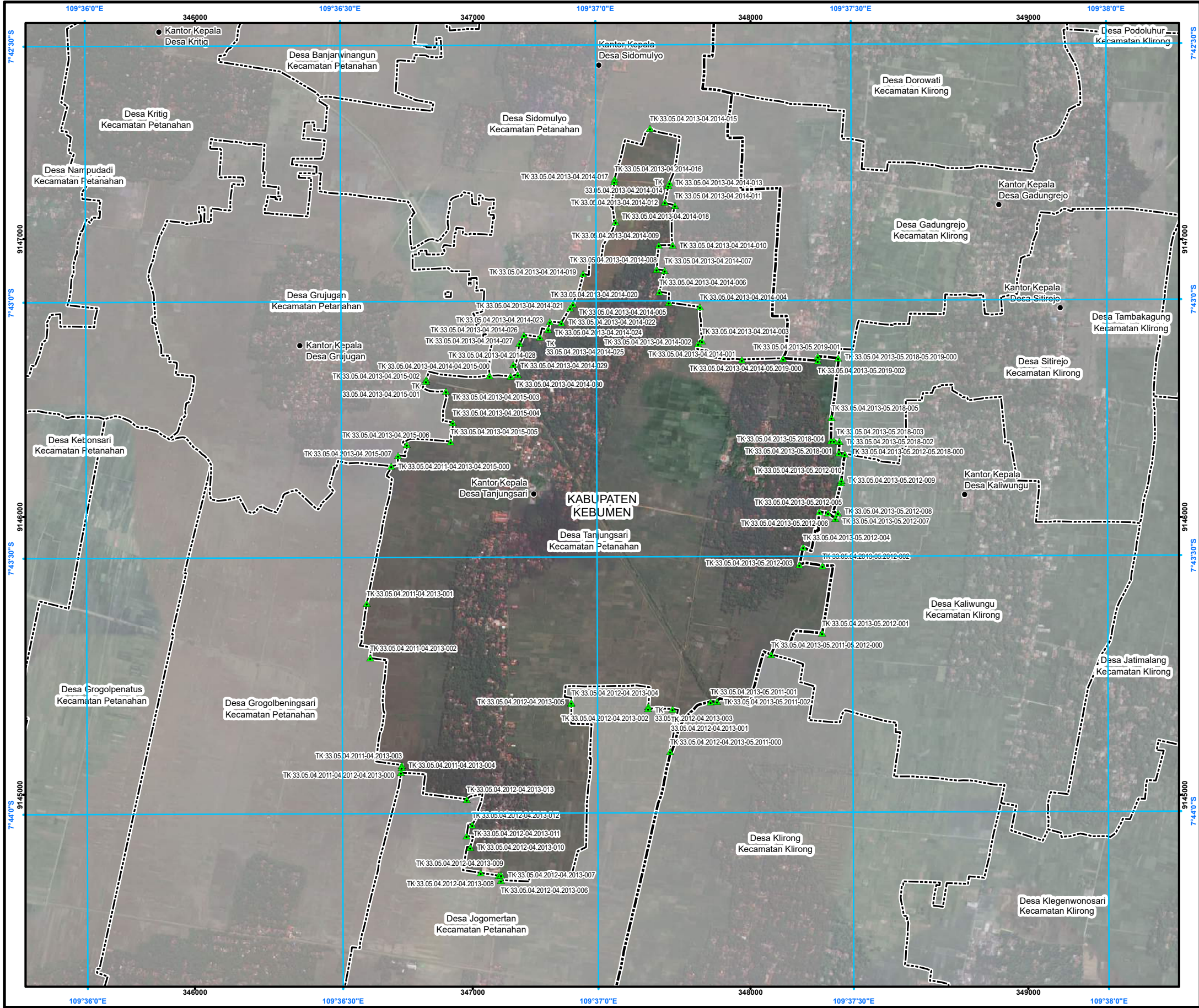
BUPATI KEBUMEN,

ttd.

ARIF SUGIYANTO

LAMPIRAN XIII
PERATURAN BUPATI KEBUMEN
NOMOR 13 TAHUN 2025
TENTANG
PENETAPAN DAN PENEGASAN BATAS DESA DI KECAMATAN PETANAHAN

PETA BATAS DESA TANJUNGSARI KECAMATAN PETANAHAN



PETA BATAS DESA

Kode Wilayah : 33.05.04.2013
DESA TANJUNGSARI
KECAMATAN PETANAHAN
KABUPATEN KEBUMEN
PROVINSI JAWA TENGAH

U
SKALA 1:15.000
0 50 100 200 300 400
Meter

PETUNJUK LETAK PETA

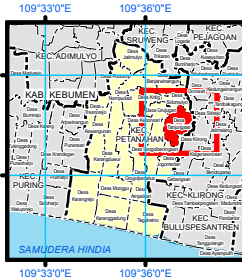
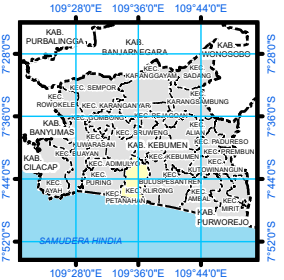


DIAGRAM LOKASI



Sistem Proyeksi : Transverse Mercator
Sistem Grid : Grid Geografi dan Grid Universal Transverse Mercator
Datum Horizontal : SRGI 2013



DIBUAT DAN DITERBITKAN OLEH:
PEMERINTAH KABUPATEN KEBUMEN
Jl. HM Sarbini No.22, Kebumen, Bumirejo, Kec. Kebumen,
Kabupaten Kebumen, Jawa Tengah
Email: dispermades@kebumenkab.go.id Telp. (0287) 381662
© Copyright 2023, All Rights Reserved.

© Hak cipta dilindungi oleh Undang-Undang Republik Indonesia

KETERANGAN

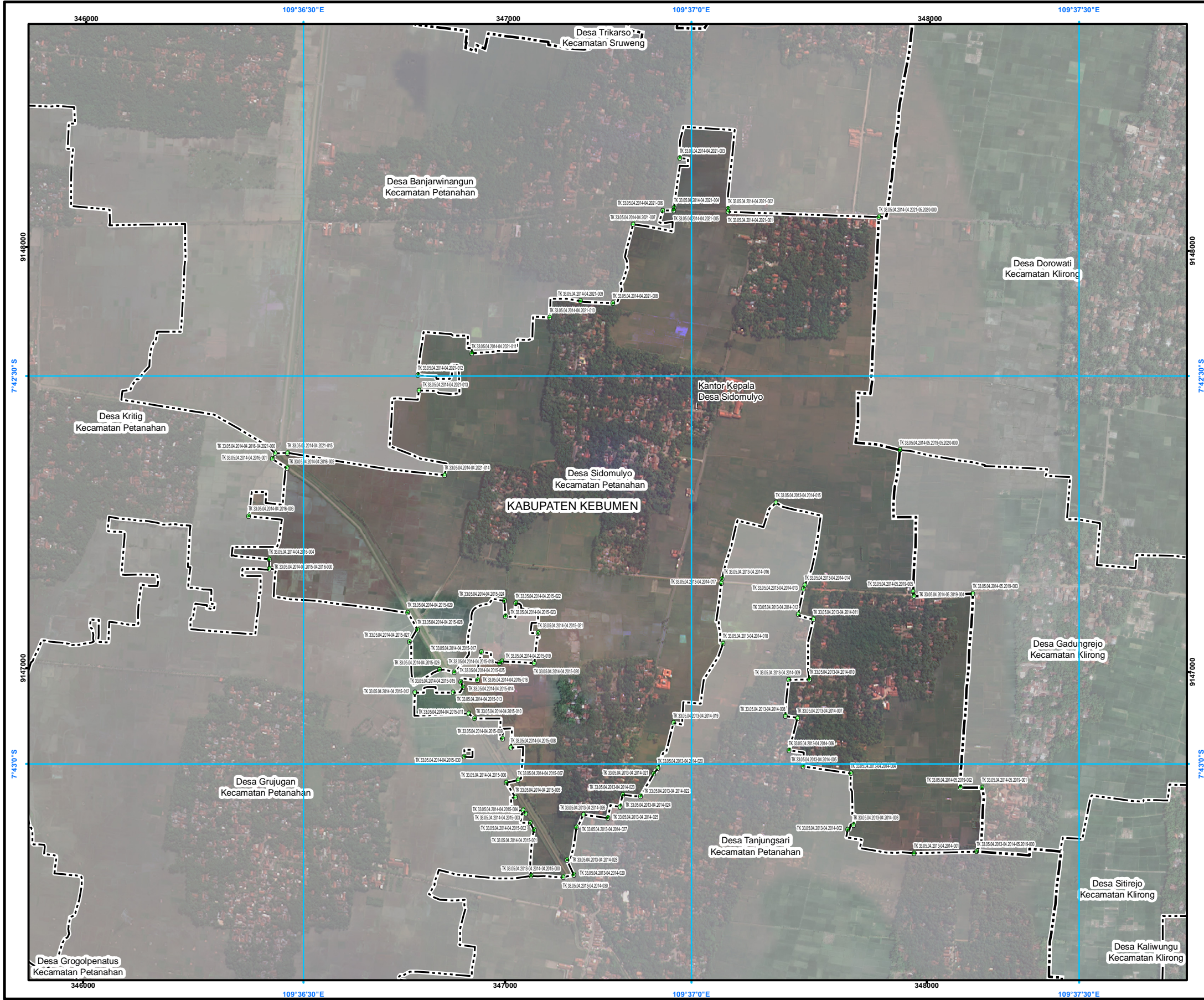
- Titik Kartometrik
- Facilitas Umum dan Bangunan Lainnya
- Batas Kabupaten/Kota
- Batas Kecamatan
- Batas Desa/Kelurahan

Daftar Titik Kartometrik

NO	TITIK	KARTOMETRIK	KOORDINAT UTM	KOORDINAT UTM	NO	TITIK	KARTOMETRIK	KOORDINAT UTM	KOORDINAT UTM
			X (m)	Y (m)				X (m)	Y (m)
1	TK 33.05.04.2013-04.2013-001		497177.45	914700.00	1	TK 33.05.04.2013-05.2013-001		497177.45	914700.00
2	TK 33.05.04.2013-04.2013-002		497177.45	914700.00	2	TK 33.05.04.2013-05.2013-002		497177.45	914700.00
3	TK 33.05.04.2013-04.2013-003		497177.45	914700.00	3	TK 33.05.04.2013-05.2013-003		497177.45	914700.00
4	TK 33.05.04.2013-04.2013-004		497177.45	914700.00	4	TK 33.05.04.2013-05.2013-004		497177.45	914700.00
5	TK 33.05.04.2013-04.2013-005		497177.45	914700.00	5	TK 33.05.04.2013-05.2013-005		497177.45	914700.00
6	TK 33.05.04.2013-04.2013-006		497177.45	914700.00	6	TK 33.05.04.2013-05.2013-006		497177.45	914700.00
7	TK 33.05.04.2013-04.2013-007		497177.45	914700.00	7	TK 33.05.04.2013-05.2013-007		497177.45	914700.00
8	TK 33.05.04.2013-04.2013-008		497177.45	914700.00	8	TK 33.05.04.2013-05.2013-008		497177.45	914700.00
9	TK 33.05.04.2013-04.2013-009		497177.45	914700.00	9	TK 33.05.04.2013-05.2013-009		497177.45	914700.00
10	TK 33.05.04.2013-04.2013-010		497177.45	914700.00	10	TK 33.05.04.2013-05.2013-010		497177.45	914700.00
11	TK 33.05.04.2013-04.2013-011		497177.45	914700.00	11	TK 33.05.04.2013-05.2013-011		497177.45	914700.00
12	TK 33.05.04.2013-04.2013-012		497177.45	914700.00	12	TK 33.05.04.2013-05.2013-012		497177.45	914700.00
13	TK 33.05.04.2013-04.2013-013		497177.45	914700.00	13	TK 33.05.04.2013-05.2013-013		497177.45	914700.00
14	TK 33.05.04.2013-04.2013-014		497177.45	914700.00	14	TK 33.05.04.2013-05.2013-014		497177.45	914700.00
15	TK 33.05.04.2013-04.2013-015		497177.45	914700.00	15	TK 33.05.04.2013-05.2013-015		497177.45	914700.00
16	TK 33.05.04.2013-04.2013-016		497177.45	914700.00	16	TK 33.05.04.2013-05.2013-016		497177.45	914700.00
17	TK 33.05.04.2013-04.2013-017		497177.45	914700.00	17	TK 33.05.04.2013-05.2013-017		497177.45	914700.00
18	TK 33.05.04.2013-04.2013-018		497177.45	914700.00	18	TK 33.05.04.2013-05.2013-018		497177.45	914700.00
19	TK 33.05.04.2013-04.2013-019		497177.45	914700.00	19	TK 33.05.04.2013-05.2013-019		497177.45	914700.00
20	TK 33.05.04.2013-04.2013-020		497177.45	914700.00	20	TK 33.05.04.2013-05.2013-020		497177.45	914700.00
21	TK 33.05.04.2013-04.2013-021		497177.45	914700.00	21	TK 33.05.04.2013-05.2013-021		497177.45	914700.00
22	TK 33.05.04.2013-04.2013-022		497177.45	914700.00	22	TK 33.05.04.2013-05.2013-022		497177.45	914700.00
23	TK 33.05.04.2013-04.2013-023		497177.45	914700.00	23	TK 33.05.04.2013-05.2013-023		497177.45	914700.00
24	TK 33.05.04.2013-04.2013-024		497177.45	914700.00	24	TK 33.05.04.2013-05.2013-024		497177.45	914700.00
25	TK 33.05.04.2013-04.2013-025		497177.45	914700.00	25	TK 33.05.04.2013-05.2013-025		497177.45	914700.00
26	TK 33.05.04.2013-04.2013-026		497177.45	914700.00	26	TK 33.05.04.2013-05.2013-026		497177.45	914700.00
27	TK 33.05.04.2013-04.2013-027		497177.45	914700.00	27	TK 33.05.04.2013-05.2013-027		497177.45	914700.00
28	TK 33.05.04.2013-04.2013-028		497177.45	914700.00	28	TK 33.05.04.2013-05.2013-028		497177.45	914700.00
29	TK 33.05.04.2013-04.2013-029		497177.45	914700.00	29	TK 33.05.04.2013-05.2013-029		497177.45	914700.00
30	TK 33.05.04.2013-04.2013-030		497177.45	914700.00	30	TK 33.05.04.2013-05.2013-030		497177.45	914700.00
31	TK 33.05.04.2013-04.2013-031		497177.45	914700.00	31	TK 33.05.04.2013-05.2013-031		497177.45	914700.00
32	TK 33.05.04.2013-04.2013-032		497177.45	914700.00	32	TK 33.05.04.2013-05.2013-032		497177.45	914700.00
33	TK 33.05.04.2013-04.2013-033		497177.45	914700.00	33	TK 33.05.04.2013-05.2013-033		497177.45	914700.00
34	TK 33.05.04.2013-04.2013-034		497177.45	914700.00	34	TK 33.05.04.2013-05.2013-034		497177.45	914700.00
35	TK 33.05.04.2013-04.2013-035		497177.45	914700.00	35	TK 33.05.04.2013-05.2013-035		497177.45	914700.00
36	TK 33.05.04.2013-04.2013-036		497177.45	914700.00	36	TK 33.05.04.2013-05.2013-036		497177.45	914700.00
37	TK 33.05.04.2013-04.2013-037		497177.45	914700.00	37	TK 33.05.04.2013-05.2013-037		497177.45	914700.00
38	TK 33.05.04.2013-04.2013-038		497177.45	914700.00	38	TK 33.05.04.2013-05.2013-038		497177.45	914700.00
39	TK 33.05.04.2013-04.2013-039		497177.45	914700.00	39	TK 33.05.04.2013-05.2013-039		497177.45	914700.00
40	TK 33.05.04.2013-04.2013-040		497177.45	914700.00	40	TK 33.05.04.2013-05.2013-040		497177.45	914700.00
41	TK 33.05.04.2013-04.2013-041		497177.45	914700.00	41	TK 33.05.04.2013-05.2013-041		497177.45	914700.00
42	TK 33.05.04.2013-04.2013-042		497177.45	914700.00	42	TK 33.05.04.2013-05.2013-042		497177.45	914700.00
43	TK 33.05.04.2013-04.2013-043		497177.45	914700.00	43	TK 33.05.04.2013-05.2013-043		497177.45	914700.00
44	TK 33.05.04.2013-04.2013-044		497177.45	914700.00	44	TK 33.05.04.2013-05.2013-044		497177.45	914700.00
45	TK 33.05.04.2013-04.2013-045		497177.45	914700.00	45	TK 33.05.04.2013-05.2013-045		497177.45	914700.00
46	TK 33.05.04.2013-04.2013-046		497177.45	914700.00	46	TK 33.05.04.2013-05.2013-046		497177.45	914700.00
47	TK 33.05.04.2013-04.2013-047		497177.45	914700.00	47	TK 33.05.04.2013-05.2013-047		497177.45	914700.00
48	TK 33.05.04.2013-04.2013-048		497177.45	914700.00	48	TK 33.05.04.2013-05.2013-048		497177.45	914700.00
49	TK 33.05.04.2013-04.2013-049		497177.45	914700.00	49	TK 33.05.04.2013-05.2013-049		497177.45	914700.00
50	TK 33.05.04.2013-04.2013-050		497177.45	914700.00	50	TK 33.05.04.2013-05.2013-050		497177.45	914700.00
51	TK 33.05.04.2013-04.2013-051		497177.45	914700.00	51	TK 33.05.04.2013-05.2013-051		497177.45	914700.00
52	TK 33.05.04.2013-04.2013-052		497177.45	914700.00	52	TK 33.05.04.2013-05.2013-052		497177.45	914700.00
53	TK 33.05.04.2013-04.2013-053		497177.45	914700.00	53	TK 33.05.04.2013-05.2013-053		497177.45	914700.00
54	TK 33.05.04.2013-04.2013-054		497177.45	914700.00	54	TK 33.05.04.2013-05.2013-054		497177.45	914700.00
55	TK 33.05.04.2013-04.2013-055		497177.45	914700.00	55	TK 33.05.04.2013-05.2013-055		497177.45	914700.00
56	TK 33.05.04.2013-04.2013-056		497177.45	914700.00	56	TK 33.05.04.2013-05.2013-056		497177.45	914700.00
57	TK 33.05.04.2013-04.2013-057		497177.45	914700.00	57	TK 33.05.04.2013-05.2013-057		497177.45	914700.00
58	TK 33.05.04.2013-04.2013-058		497177.45	914700.00	58	TK 33.05.04.2013-05.2013-058		497177.45	914700.00
59	TK 33.05.04.2013-04.2013-059		497177.45	914700.00	59	TK 33.05.04.2013-05.2013-059		497177.45	914700.00
60	TK 33.05.04.2013-04.2013-060		497177.45	914700.00	60	TK 33.05.04.2013-05.2013-060		497177.45	914700.00
61	TK 33.05.04.2013-04.2013-061		497177.45	914700.00	61	TK 33.05.04.2013-05.2013-061		497177.45	914700.00
62	TK 33.05.04.2013-04.2013-062		497177.45	914700.00	62	TK 33.05.04.2013-05.2013-062		497177.45	914700.00
63	TK 33.05.04.2013-04.2013-063		497177.45	914700.00	63	TK 33.05.04.2013-05.2013-063		497177.45	914700.00
64	TK 33.05.04.2013-04.2013-064		497177.45	914700.00	64	TK 33.05.04.2013-05.2013-064		497177.45	914700.00
65	TK 33.05.04.2013-04.2013-065		497177.45	914700.00	65	TK 33.05.04.2013-05.2013-065		497177.45	914700.00
66	TK 33.05.04.2013-04.2013-066		497177.45	914700.00	66	TK 33.05.04.2013-05.2013-066		497177.45	914700.00
67	TK 33.05.04.2013-04.2013-067		497177.45	914700.00	67	TK 33.05.04.2013-05.2013-067		497177.45	914700.00
68	TK 33.05.04.2013-04.2013-068		497177.45	914700.00	68	TK 33.05.04.2013-05.2013-068		497177.45	914700.00
69	TK 33.05.04.2013-04.2013-069		497177.45	914700.00	69	TK 33.05.04.2013-05.2013-069		497177.45	914700.00
70	TK 33.05.04.2013-04.2013-070		497177.45	914700.00	70	TK 33.05.04.2013-05.2013-070		497177.45	914700.00
71	TK 33.05.04.2013-04.2013-071		497177.45	914700.00	71	TK 33.05.04.2013-05.2013-071		497177.45	914700.00
72	TK 33.05.04.2013-04.2013-072		497177.45	914700.00	72	TK 33.05.04.2013-05.2013-072		497177.45	914700.00
73	TK 33.05.04.2013-04.2013-073		497177.45	914700.00	73	TK 33.05.04.2013-05.2013-073		497177.45	914700.00
74	TK 33.05.04.2013-04.2013-074		497177.45	914700.00	74	TK 33.05.04.2013-05.2013-074		497177.45	914700.00
75	TK 33.05.04.2013-04.2013-075		497177.45	914700.00	75	TK 33.05.04.2013-05.2013-075		497177.45	914700.00
76	TK 33.05.04.2013-04.2013-076		497177.45	914700.00	76	TK 33.05.04.2013-05.2013-076		497177.45	914700.00
77	TK 33.05.04.2013-04.2013-077		497177.45	914700.00	77	TK 33.05.04.2013-05.2013-077		497177.45	914700.00
78	TK 33.05.04.2013-04.2013-078		497177.45	914700.00	78	TK 33.05.04.2013-05.2013-078		497177.45	914700.00
79	TK 33.05.04.2013-04.2013-079		497177.45	914700.00	79	TK 33.05.04.2013-05.2013-079		497177.45	914700.00
80	TK 33.05.04.2013-04.2013-080		497177.45	914700.00	80	TK 33.05.04.2013-05.2013-080		497177.45	914700.00
81	TK 33.05.04.2013-04.2013-081		497177.45	914700.00	81	TK 33.05.04.2013-05.2013-081		497177.45	914700.00
82	TK 33.05.04.2013-04.2013-082		497177.45	914700.00	82	TK 33.05.04.2013-05.2013-082		497177.45	914700.00
83	TK 33.05.04.2013-04.2013-083		497177.45	914700.00	83	TK 33.05.04.2013-05.2013-083		497177.45	914700.00
84	TK 33.05.04.2013-04.2013-084		497177.45	914700.00	84	TK 33.05.04.2013-05.2013-084		497177.45	

LAMPIRAN XIV
PERATURAN BUPATI KEBUMEN
NOMOR 13 TAHUN 2025
TENTANG
PENETAPAN DAN PENEGASAN BATAS DESA DI KECAMATAN PETANAHAN

PETA BATAS DESA SIDOMULYO KECAMATAN PETANAHAN



PETA BATAS DESA

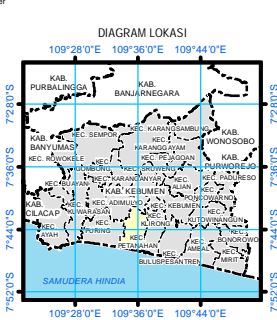
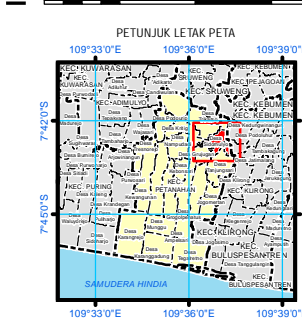
Kode Wilayah : 33.05.04.2014

DESA SIDOMULYO

KECAMATAN PETANAHAN
KABUPATEN KEBUMEN
PROVINSI JAWA TENGAH

SKALA 1:10.000

PETUNJUK LETAK PETA



Sistem Proyeksi : Transverse Mercator
Sistem Grid : Grid Geografi dan Grid Universal Transverse Mercator
Datum Horizontal : SRGI 2013



DIBUAT DAN DITERBITKAN OLEH:
PEMERINTAH KABUPATEN KEBUMEN
Jl. HM Sarbini No.22, Kebumen, Bumirejo, Kec. Kebumen,
Kabupaten Kebumen, Jawa Tengah
Email: dispermades@kebumenkab.go.id Telp. (0287) 381662
© Copyright 2024, All Rights Reserved.

© Hak cipta dilindungi oleh Undang-Undang Republik Indonesia

KETERANGAN

- Titik Kartometrik
Titik Umum dan Bangunan Lainnya
Batas Kabupaten/Kota
Batas Kecamatan
Batas Desa/Kelurahan

Daftar Titik Kartometrik

NO	TITIK KARTOMETRIK	NOORDINAT GEODIRAS	NOORDINAT UTM	NO	TITIK KARTOMETRIK	NOORDINAT GEODIRAS	NOORDINAT UTM
1	2	3	4	46	47	48	49
1	TK 33.05.04.2014-04.2015-000	109°36'30"/E	1742337.64	46	TK 33.05.04.2014-04.2015-016	109°36'58"/E	1742374.87
2	TK 33.05.04.2014-04.2015-000	109°36'30"/E	1742337.64	47	TK 33.05.04.2014-04.2015-017	109°36'58"/E	1742374.87
3	TK 33.05.04.2014-04.2015-000	109°36'30"/E	1742337.64	48	TK 33.05.04.2014-04.2015-018	109°36'58"/E	1742374.87
4	TK 33.05.04.2014-04.2015-000	109°36'30"/E	1742337.64	49	TK 33.05.04.2014-04.2015-019	109°36'58"/E	1742374.87
5	TK 33.05.04.2014-04.2015-000	109°36'30"/E	1742337.64	50	TK 33.05.04.2014-04.2015-020	109°36'58"/E	1742374.87
6	TK 33.05.04.2014-04.2015-000	109°36'30"/E	1742337.64	51	TK 33.05.04.2014-04.2015-021	109°36'58"/E	1742374.87
7	TK 33.05.04.2014-04.2015-000	109°36'30"/E	1742337.64	52	TK 33.05.04.2014-04.2015-022	109°36'58"/E	1742374.87
8	TK 33.05.04.2014-04.2015-000	109°36'30"/E	1742337.64	53	TK 33.05.04.2014-04.2015-023	109°36'58"/E	1742374.87
9	TK 33.05.04.2014-04.2015-000	109°36'30"/E	1742337.64	54	TK 33.05.04.2014-04.2015-024	109°36'58"/E	1742374.87
10	TK 33.05.04.2014-04.2015-000	109°36'30"/E	1742337.64	55	TK 33.05.04.2014-04.2015-025	109°36'58"/E	1742374.87
11	TK 33.05.04.2014-04.2015-000	109°36'30"/E	1742337.64	56	TK 33.05.04.2014-04.2015-026	109°36'58"/E	1742374.87
12	TK 33.05.04.2014-04.2015-000	109°36'30"/E	1742337.64	57	TK 33.05.04.2014-04.2015-027	109°36'58"/E	1742374.87
13	TK 33.05.04.2014-04.2015-000	109°36'30"/E	1742337.64	58	TK 33.05.04.2014-04.2015-028	109°36'58"/E	1742374.87
14	TK 33.05.04.2014-04.2015-000	109°36'30"/E	1742337.64	59	TK 33.05.04.2014-04.2015-029	109°36'58"/E	1742374.87
15	TK 33.05.04.2014-04.2015-000	109°36'30"/E	1742337.64	60	TK 33.05.04.2014-04.2015-030	109°36'58"/E	1742374.87
16	TK 33.05.04.2014-04.2015-000	109°36'30"/E	1742337.64	61	TK 33.05.04.2014-04.2015-031	109°36'58"/E	1742374.87
17	TK 33.05.04.2014-04.2015-000	109°36'30"/E	1742337.64	62	TK 33.05.04.2014-04.2015-032	109°36'58"/E	1742374.87
18	TK 33.05.04.2014-04.2015-000	109°36'30"/E	1742337.64	63	TK 33.05.04.2014-04.2015-033	109°36'58"/E	1742374.87
19	TK 33.05.04.2014-04.2015-000	109°36'30"/E	1742337.64	64	TK 33.05.04.2014-04.2015-034	109°36'58"/E	1742374.87
20	TK 33.05.04.2014-04.2015-000	109°36'30"/E	1742337.64	65	TK 33.05.04.2014-04.2015-035	109°36'58"/E	1742374.87
21	TK 33.05.04.2014-04.2015-000	109°36'30"/E	1742337.64	66	TK 33.05.04.2014-04.2015-036	109°36'58"/E	1742374.87
22	TK 33.05.04.2014-04.2015-000	109°36'30"/E	1742337.64	67	TK 33.05.04.2014-04.2015-037	109°36'58"/E	1742374.87
23	TK 33.05.04.2014-04.2015-000	109°36'30"/E	1742337.64	68	TK 33.05.04.2014-04.2015-038	109°36'58"/E	1742374.87
24	TK 33.05.04.2014-04.2015-000	109°36'30"/E	1742337.64	69	TK 33.05.04.2014-04.2015-039	109°36'58"/E	1742374.87
25	TK 33.05.04.2014-04.2015-000	109°36'30"/E	1742337.64	70	TK 33.05.04.2014-04.2015-040	109°36'58"/E	1742374.87
26	TK 33.05.04.2014-04.2015-000	109°36'30"/E	1742337.64	71	TK 33.05.04.2014-04.2015-041	109°36'58"/E	1742374.87
27	TK 33.05.04.2014-04.2015-000	109°36'30"/E	1742337.64	72	TK 33.05.04.2014-04.2015-042	109°36'58"/E	1742374.87
28	TK 33.05.04.2014-04.2015-000	109°36'30"/E	1742337.64	73	TK 33.05.04.2014-04.2015-043	109°36'58"/E	1742374.87
29	TK 33.05.04.2014-04.2015-000	109°36'30"/E	1742337.64	74	TK 33.05.04.2014-04.2015-044	109°36'58"/E	1742374.87
30	TK 33.05.04.2014-04.2015-000	109°36'30"/E	1742337.64	75	TK 33.05.04.2014-04.2015-045	109°36'58"/E	1742374.87
31	TK 33.05.04.2014-04.2015-000	109°36'30"/E	1742337.64	76	TK 33.05.04.2014-04.2015-046	109°36'58"/E	1742374.87
32	TK 33.05.04.2014-04.2015-000	109°36'30"/E	1742337.64	77	TK 33.05.04.2014-04.2015-047	109°36'58"/E	1742374.87
33	TK 33.05.04.2014-04.2015-000	109°36'30"/E	1742337.64	78	TK 33.05.04.2014-04.2015-048	109°36'58"/E	1742374.87
34	TK 33.05.04.2014-04.2015-000	109°36'30"/E	1742337.64	79	TK 33.05.04.2014-04.2015-049	109°36'58"/E	1742374.87
35	TK 33.05.04.2014-04.2015-000	109°36'30"/E	1742337.64	80	TK 33.05.04.2014-04.2015-050	109°36'58"/E	1742374.87
36	TK 33.05.04.2014-04.2015-000	109°36'30"/E	1742337.64	81	TK 33.05.04.2014-04.2015-051	109°36'58"/E	1742374.87
37	TK 33.05.04.2014-04.2015-000	109°36'30"/E	1742337.64	82	TK 33.05.04.2014-04.2015-052	109°36'58"/E	1742374.87
38	TK 33.05.04.2014-04.2015-000	109°36'30"/E	1742337.64	83	TK 33.05.04.2014-04.2015-053	109°36'58"/E	1742374.87
39	TK 33.05.04.2014-04.2015-000	109°36'30"/E	1742337.64	84	TK 33.05.04.2014-04.2015-054	109°36'58"/E	1742374.87
40	TK 33.05.04.2014-04.2015-000	109°36'30"/E	1742337.64	85	TK 33.05.04.2014-04.2015-055	109°36'58"/E	1742374.87
41	TK 33.05.04.2014-04.2015-000	109°36'30"/E	1742337.64	86	TK 33.05.04.2014-04.2015-056	109°36'58"/E	1742374.87
42	TK 33.05.04.2014-04.2015-000	109°36'30"/E	1742337.64	87	TK 33.05.04.2014-04.2015-057	109°36'58"/E	1742374.87
43	TK 33.05.04.2014-04.2015-000	109°36'30"/E	1742337.64	88	TK 33.05.04.2014-04.2015-058	109°36'58"/E	1742374.87
44	TK 33.05.04.2014-04.2015-000	109°36'30"/E	1742337.64	89	TK 33.05.04.2014-04.2015-059	109°36'58"/E	1742374.87
45	TK 33.05.04.2014-04.2015-000	109°36'30"/E	1742337.64	90	TK 33.05.04.2014-04.2015-060	109°36'58"/E	1742374.87

Sumber Peta : - Citra Tegek Satelit Resolusi Sangat Tinggi Tahun Akuisisi 2013-2015 dengan resolusi spasial 0.5 meter - Badan Informasi Geospasial
- Citra Satelit Resolusi Tinggi (Google Online Service Map) Tahun Unduh 2022
Data batas wilayah administrasi desa/kelurahan hasil kegiatan Penetapan dan Penegasan Batas Desa Kabupaten Kebumen Tahun 2023-2024
Data batas desa/kelurahan hasil delineasi secara kartometrik tanpa kesepakatan tahun 2019 - Pusat Pemetaan Batas Wilayah
Data batas wilayah administrasi kabupaten/kota

Riwayat Peta : Peta ini dibuat berdasarkan hasil penggambaran batas yang dilakukan dengan kesepakatan antar Kepala Desa / Lurah dan diketahui oleh Tim Penetapan dan Penegasan Batas Desa tingkat Kabupaten Kebumen

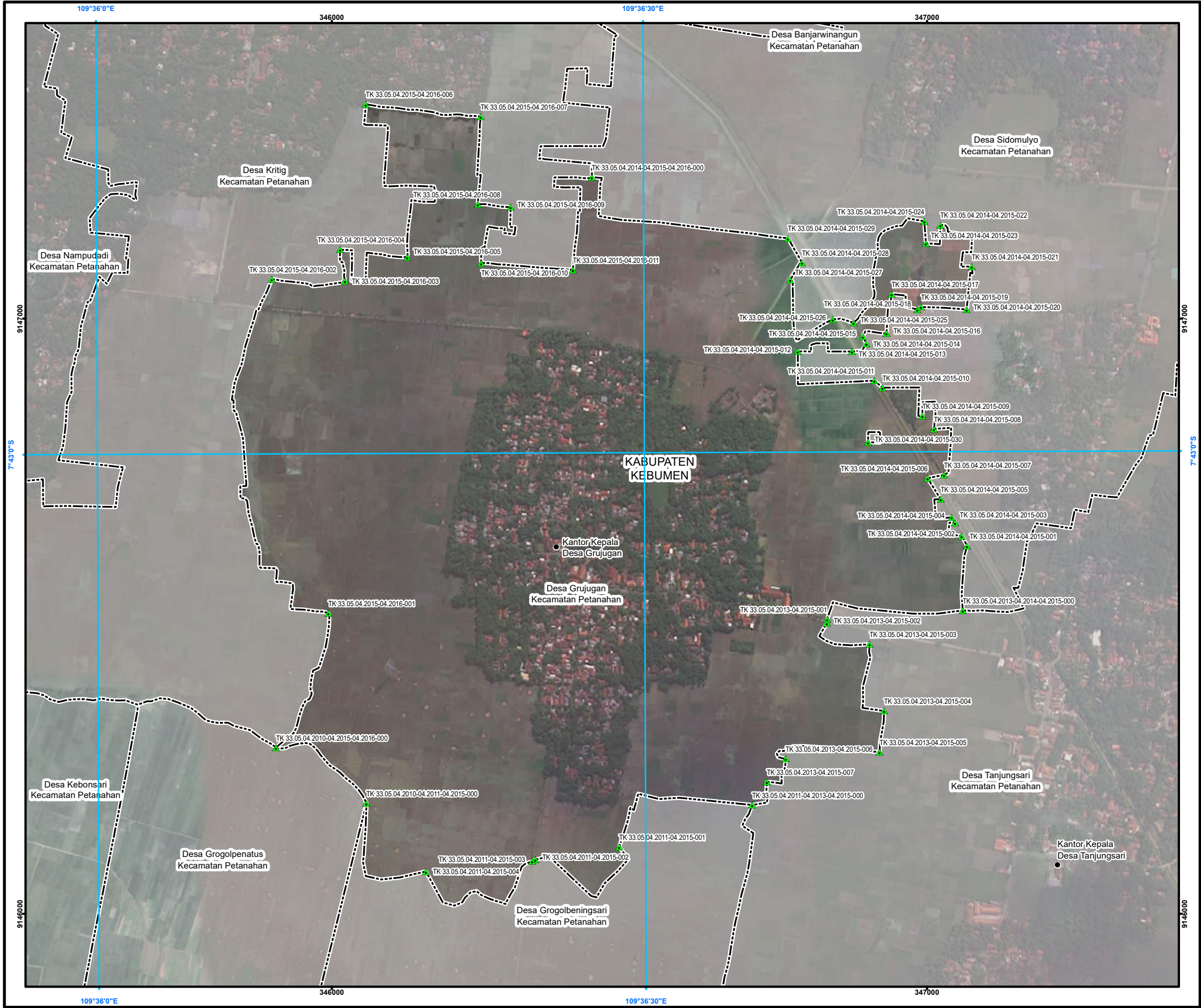
BUPATI KEBUMEN,

tttd.

ARIF SUGIYANTO

LAMPIRAN XV
PERATURAN BUPATI KEBUMEN
NOMOR 13 TAHUN 2025
TENTANG
PENETAPAN DAN PENEGASAN BATAS DESA DI KECAMATAN PETANAHAN

PETA BATAS DESA GRUJUGAN KECAMATAN PETANAHAN



PETA BATAS DESA

Kode Wilayah : 33.05.04.2015

DESA GRUJUGAN

KECAMATAN PETANAHAN
KABUPATEN KEBUMEN
PROVINSI JAWA TENGAH

SKALA 1:7.000

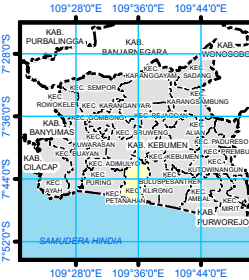


0 50 100 200 300 400
Meter

PETUNJUK LETAK PETA



DIAGRAM LOKASI



Sistem Proyeksi : Transverse Mercator
Sistem Grid : Grid Geografi dan Grid Universal Transverse Mercator
Datum Horizontal : SRGI 2013



DIBUAT DAN DITERBITKAN OLEH:
PEMERINTAH KABUPATEN KEBUMEN
Jl. HM Sarbini No.22, Kebumen, Bumirejo, Kec. Kebumen,
Kabupaten Kebumen, Jawa Tengah
Email: dispermades@kebumenkab.go.id Telp. (0287) 381662
© Copyright 2023, All Rights Reserved.

© Hak cipta dilindungi oleh Undang-Undang Republik Indonesia

KETERANGAN



Titik Kartometrik



Fasilitas Umum dan Bangunan Lainnya

----- Batas Kabupaten/Kota
----- Batas Kecamatan
----- Batas Desa/Kelurahan

Daftar Titik Kartometrik

NO	TITIK KARTOMETRIK	KOORDINAT GEODASIS		KOORDINAT UTM	
		LINTANG	Bujur	X (m)	Y (m)
1	TK 33.05.04.2015-04.2016-000	7° 43' 10.110"	105° 50' 15.710"	349999.00	1047033.00
2	TK 33.05.04.2015-04.2016-001	7° 43' 7.722"	105° 50' 15.781"	349999.00	1047033.00
3	TK 33.05.04.2015-04.2016-002	7° 43' 4.334"	105° 50' 15.781"	349999.00	1047033.00
4	TK 33.05.04.2015-04.2016-003	7° 42' 50.059"	105° 50' 15.781"	349999.00	1047033.00
5	TK 33.05.04.2015-04.2016-004	7° 42' 46.488"	105° 50' 15.781"	349999.00	1047033.00
6	TK 33.05.04.2015-04.2016-005	7° 42' 43.919"	105° 50' 15.781"	349999.00	1047033.00
7	TK 33.05.04.2015-04.2016-006	7° 42' 40.448"	105° 50' 15.781"	349999.00	1047033.00
8	TK 33.05.04.2015-04.2016-007	7° 42' 37.977"	105° 50' 15.781"	349999.00	1047033.00
9	TK 33.05.04.2015-04.2016-008	7° 42' 35.506"	105° 50' 15.781"	349999.00	1047033.00
10	TK 33.05.04.2015-04.2016-009	7° 42' 33.035"	105° 50' 15.781"	349999.00	1047033.00
11	TK 33.05.04.2015-04.2016-010	7° 42' 30.564"	105° 50' 15.781"	349999.00	1047033.00
12	TK 33.05.04.2015-04.2016-011	7° 42' 28.093"	105° 50' 15.781"	349999.00	1047033.00
13	TK 33.05.04.2015-04.2016-012	7° 42' 25.622"	105° 50' 15.781"	349999.00	1047033.00
14	TK 33.05.04.2015-04.2016-013	7° 42' 23.151"	105° 50' 15.781"	349999.00	1047033.00
15	TK 33.05.04.2015-04.2016-014	7° 42' 20.680"	105° 50' 15.781"	349999.00	1047033.00
16	TK 33.05.04.2015-04.2016-015	7° 42' 18.209"	105° 50' 15.781"	349999.00	1047033.00
17	TK 33.05.04.2015-04.2016-016	7° 42' 15.738"	105° 50' 15.781"	349999.00	1047033.00
18	TK 33.05.04.2015-04.2016-017	7° 42' 13.267"	105° 50' 15.781"	349999.00	1047033.00
19	TK 33.05.04.2015-04.2016-018	7° 42' 10.796"	105° 50' 15.781"	349999.00	1047033.00
20	TK 33.05.04.2015-04.2016-019	7° 42' 8.325"	105° 50' 15.781"	349999.00	1047033.00
21	TK 33.05.04.2015-04.2016-020	7° 42' 5.854"	105° 50' 15.781"	349999.00	1047033.00
22	TK 33.05.04.2015-04.2016-021	7° 42' 3.383"	105° 50' 15.781"	349999.00	1047033.00
23	TK 33.05.04.2015-04.2016-022	7° 42' 0.912"	105° 50' 15.781"	349999.00	1047033.00
24	TK 33.05.04.2015-04.2016-023	7° 41' 58.441"	105° 50' 15.781"	349999.00	1047033.00
25	TK 33.05.04.2015-04.2016-024	7° 41' 55.970"	105° 50' 15.781"	349999.00	1047033.00
26	TK 33.05.04.2015-04.2016-025	7° 41' 53.500"	105° 50' 15.781"	349999.00	1047033.00
27	TK 33.05.04.2015-04.2016-026	7° 41' 51.029"	105° 50' 15.781"	349999.00	1047033.00
28	TK 33.05.04.2015-04.2016-027	7° 41' 48.558"	105° 50' 15.781"	349999.00	1047033.00
29	TK 33.05.04.2015-04.2016-028	7° 41' 46.087"	105° 50' 15.781"	349999.00	1047033.00
30	TK 33.05.04.2015-04.2016-029	7° 41' 43.616"	105° 50' 15.781"	349999.00	1047033.00
31	TK 33.05.04.2015-04.2016-030	7° 41' 41.145"	105° 50' 15.781"	349999.00	1047033.00
32	TK 33.05.04.2015-04.2016-031	7° 41' 38.674"	105° 50' 15.781"	349999.00	1047033.00
33	TK 33.05.04.2015-04.2016-032	7° 41' 36.203"	105° 50' 15.781"	349999.00	1047033.00
34	TK 33.05.04.2015-04.2016-033	7° 41' 33.732"	105° 50' 15.781"	349999.00	1047033.00
35	TK 33.05.04.2015-04.2016-034	7° 41' 31.261"	105° 50' 15.781"	349999.00	1047033.00
36	TK 33.05.04.2015-04.2016-035	7° 41' 28.790"	105° 50' 15.781"	349999.00	1047033.00
37	TK 33.05.04.2015-04.2016-036	7° 41' 26.319"	105° 50' 15.781"	349999.00	1047033.00
38	TK 33.05.04.2015-04.2016-037	7° 41' 23.848"	105° 50' 15.781"	349999.00	1047033.00
39	TK 33.05.04.2015-04.2016-038	7° 41' 21.377"	105° 50' 15.781"	349999.00	1047033.00
40	TK 33.05.04.2015-04.2016-039	7° 41' 18.906"	105° 50' 15.781"	349999.00	1047033.00
41	TK 33.05.04.2015-04.2016-040	7° 41' 16.435"	105° 50' 15.781"	349999.00	1047033.00
42	TK 33.05.04.2015-04.2016-041	7° 41' 13.964"	105° 50' 15.781"	349999.00	1047033.00
43	TK 33.05.04.2015-04.2016-042	7° 41' 11.493"	105° 50' 15.781"	349999.00	1047033.00
44	TK 33.05.04.2015-04.2016-043	7° 41' 9.022"	105° 50' 15.781"	349999.00	1047033.00
45	TK 33.05.04.2015-04.2016-044	7° 41' 6.551"	105° 50' 15.781"	349999.00	1047033.00
46	TK 33.05.04.2015-04.2016-045	7° 41' 4.080"	105° 50' 15.781"	349999.00	1047033.00
47	TK 33.05.04.2015-04.2016-046	7° 41' 1.609"	105° 50' 15.781"	349999.00	1047033.00
48	TK 33.05.04.2015-04.2016-047	7° 41' 0.138"	105° 50' 15.781"	349999.00	1047033.00
49	TK 33.05.04.2015-04.2016-048	7° 40' 57.667"	105° 50' 15.781"	349999.00	1047033.00
50	TK 33.05.04.2015-04.2016-049	7° 40' 55.196"	105° 50' 15.781"	349999.00	1047033.00
51	TK 33.05.04.2015-04.2016-050	7° 40' 52.725"	105° 50' 15.781"	349999.00	1047033.00
52	TK 33.05.04.2015-04.2016-051	7° 40' 50.254"	105° 50' 15.781"	349999.00	1047033.00
53	TK 33.05.04.2015-04.2016-052	7° 40' 47.783"	105° 50' 15.781"	349999.00	1047033.00
54	TK 33.05.04.2015-04.2016-053	7° 40' 45.312"	105° 50' 15.781"	349999.00	1047033.00
55	TK 33.05.04.2015-04.2016-054	7° 40' 42.841"	105° 50' 15.781"	349999.00	1047033.00
56	TK 33.05.04.2015-04.2016-055	7° 40' 40.370"	105° 50' 15.781"	349999.00	1047033.00
57	TK 33.05.04.2015-04.2016-056	7° 40' 37.899"	105° 50' 15.781"	349999.00	1047033.00
58	TK 33.05.04.2015-04.2016-057	7° 40' 35.428"	105° 50' 15.781"	349999.00	1047033.00
59	TK 33.05.04.2015-04.2016-058	7° 40' 32.957"	105° 50' 15.781"	349999.00	1047033.00
60	TK 33.05.04.2015-04.2016-059	7° 40' 30.486"	105° 50' 15.781"	349999.00	1047033.00
61	TK 33.05.04.2015-04.2016-060	7° 40' 28.015"	105° 50' 15.781"	349999.00	1047033.00
62	TK 33.05.04.2015-04.2016-061	7° 40' 25.544"	105° 50' 15.781"	349999.00	1047033.00
63	TK 33.05.04.2015-04.2016-062	7° 40' 23.073"	105° 50' 15.781"	349999.00	1047033.00
64	TK 33.05.04.2015-04.2016-063	7° 40' 20.602"	105° 50' 15.781"	349999.00	1047033.00
65	TK 33.05.04.2015-04.2016-064	7° 40' 18.131"	105° 50' 15.781"	349999.00	1047033.00
66	TK 33.05.04.2015-04.2016-065	7° 40' 15.660"	105° 50' 15.781"	349999.00	1047033.00
67	TK 33.05.04.2015-04.2016-066	7° 40' 13.189"	105° 50' 15.781"	349999.00	1047033.00
68	TK 33.05.04.2015-04.2016-067	7° 40' 10.718"	105° 50' 15.781"	349999.00	1047033.00
69	TK 33.05.04.2015-04.2016-068	7° 40' 8.247"	105° 50' 15.781"	349999.00	1047033.00
70	TK 33.05.04.2015-04.2016-069	7° 40' 5.776"	105° 50' 15.781"	349999.00	1047033.00
71	TK 33.05.04.2015-04.2016-070	7° 40' 3.305"	105° 50' 15.781"	349999.00	1047033.00
72	TK 33.05.04.2015-04.2016-071	7° 40' 0.834"	105° 50' 15.781"	349999.00	1047033.00
73	TK 33.05.04.2015-04.2016-072	7° 39' 58.363"	105° 50' 15.781"	349999.00	1047033.00
74	TK 33.05.04.2015-04.2016-073	7° 39' 55.892"	105° 50' 15.781"	349999.00	1047033.00
75	TK 33.05.04.2015-04.2016-074	7° 39' 53.421"	105° 50' 15.781"	349999.00	1047033.00
76	TK 33.05.04.2015-04.2016-075	7° 39' 50.950"	105° 50' 15.781"	349999.00	1047033.00
77	TK 33.05.04.2015-04.2016-076	7° 39' 48.479"	105° 50' 15.781"	349999.00	1047033.00
78	TK 33.05.04.2015-04.2016-077	7° 39' 46.008"	105° 50' 15.781"	349999.00	1047033.00
79	TK 33.05.04.2015-04.2016-078	7° 39' 43.537"	105° 50' 15.781"	349999.00	1047033.00
80	TK 33.05.04.2015-04.2016-079	7° 39' 41.066"	105° 50' 15.781"	349999.00	1047033.00
81	TK 33.05.04.2015-04.2016-080	7° 39' 38.595"	105° 50' 15.781"	349999.00	1047033.00
82	TK 33.05.04.2015-04.2016-081	7° 39' 36.124"	105° 50' 15.781"	349999.00	1047033.00
83	TK 33.05.04.2015-04.2016-082	7° 39' 33.653"	105° 50' 15.781"	349999.00	1047033.00
84	TK 33.05.04.2015-04.2016-083	7° 39' 31.182"	105° 50' 15.781"	349999.00	1047033.00
85	TK 33.05.04.2015-04.2016-084	7° 39' 28.711"	105° 50' 15.781"	349999.00	1047033.00
86	TK 33.05.04.2015-04.2016-085	7° 39' 26.240"	105° 50' 15.781"	349999.00	1047033.00
87	TK 33.05.04.2015-04.2016-086	7° 39' 23.769"	105° 50' 15.781"	349999.00	1047033.00
88	TK 33.05.04.2015-04.2016-087	7° 39' 21.298"	105° 50' 15.781"	349999.00	1047033.00
89	TK 33.05.04.2015-04.2016-088	7° 39' 18.827"	105° 50' 15.781"	349999.00	1047033.00
90	TK 33.05.04.2015-04.2016-089	7° 39' 16.356"	105° 50' 15.781"	349999.00	1047033.00
91	TK 33.05.04.2015-04.2016-090	7° 39' 13.885"	105° 50' 15.781"	349999.00	1047033.00
92	TK 33.05.04.2015-04.2016-091	7° 39' 11.414"	105° 50' 15.781"	349999.00	1047033.00
93	TK 33.05.04.2015-04.2016-092	7° 39' 8.943"	105° 50' 15.781"	349999.00	1047033.00
94	TK 33.05.04.2015-04.2016-093	7° 39' 6.472"	105° 50' 15.781"	349999.00	1047033.00
95	TK 33.05.04.2015-04.2016-094	7° 39' 4.001"	105° 50' 15.781"	349999.00	1047033.00
96	TK 33.05.04.2015-04.2016-095	7° 39' 1.530"	105° 50' 15.781"	349999.00	1047033.00
97	TK 33.05.04.2015-04.2016-096	7° 38' 59.059"	105° 50' 15.781"	349999.00	1047033.00
98	TK 33.05.04.2015-04.2016-097	7° 38' 56.588"	105° 50' 15.781"	349999.00	1047033.00
99	TK 33.05.04.2015-04.2016-098	7° 38' 54.117"	105° 50' 15.781"	349999.00	1047033.00
100	TK 33.05.04.2015-04.2016-099	7° 38' 51.646"	105° 50' 15.781"	349999.00	1047033.00

Sumber Peta : - Citra Tegak Satelit Resolusi Sangat Tinggi Tahun Akuisisi 2013-2015 dengan resolusi spasial 0.5 meter – Badan Informasi Geospasial
- Citra Satelit Resolusi Tinggi (Google Online Service Map) Tahun Unduh 2022
- Data batas wilayah administrasi desa/kelurahan hasil kegiatan Penetapan dan Penegasan Batas Desa Kabupaten Kebumen Tahun 2023
- Data batas desa/kelurahan hasil delineasi secara kartometrik tanpa kesepakatan tahun 2019 - Pusat Pemetaan Batas Wilayah
- Data batas wilayah administrasi kabupaten/kota

Riwayat Peta : Peta ini dibuat berdasarkan hasil penggambaran batas yang dilakukan dengan kesepakatan antar Kepala Desa / Lurah dan diketahui oleh Tim Penetapan dan Penegasan Batas Desa tingkat Kabupaten Kebumen

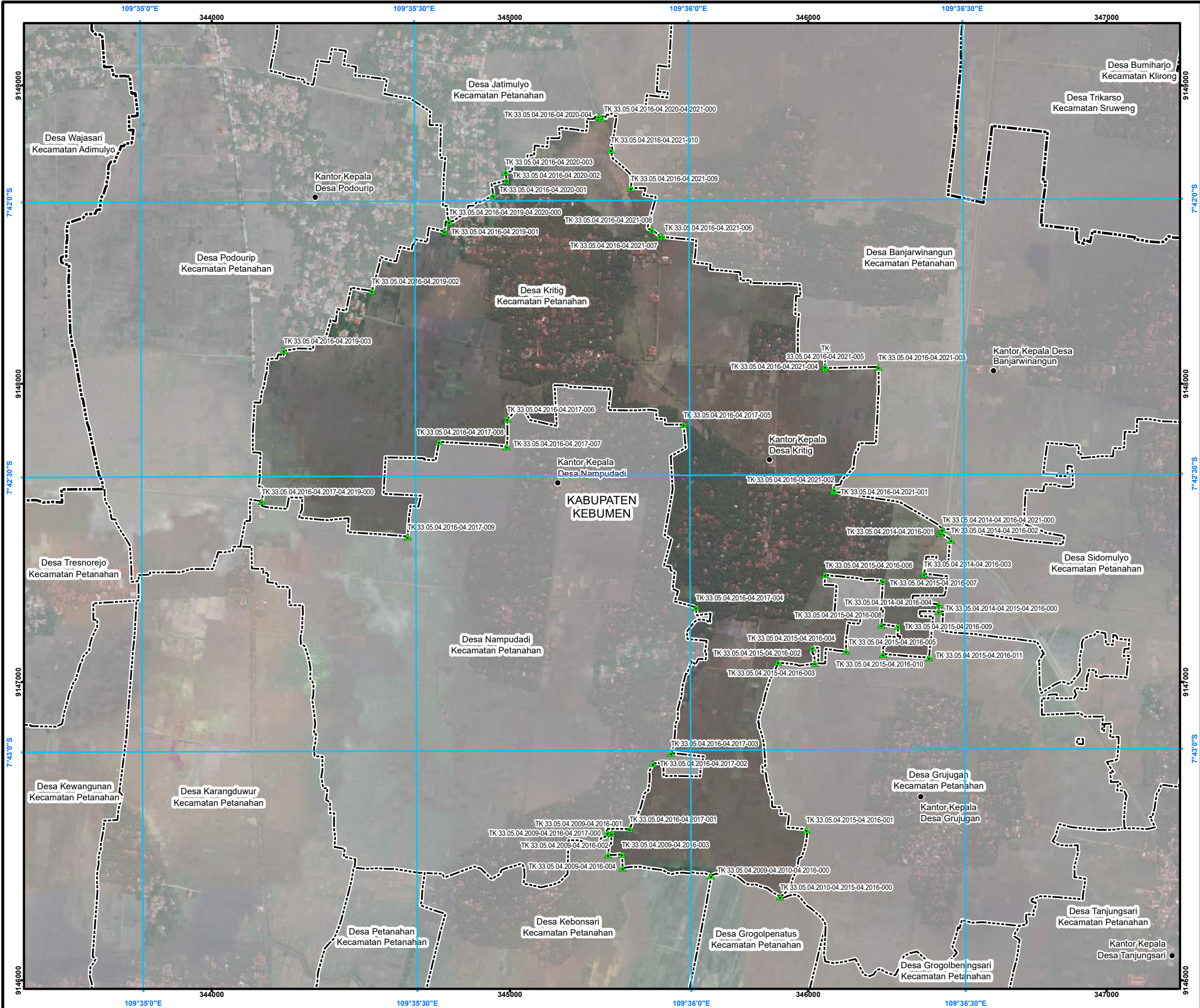
BUPATI KEBUMEN,

ttd.

ARIF SUGIYANTO

LAMPIRAN XVI
PERATURAN BUPATI KEBUMEN
NOMOR 13 TAHUN 2025
TENTANG
PENETAPAN DAN PENEGASAN BATAS DESA DI KECAMATAN PETANAHAN

PETA BATAS DESA KRITIG KECAMATAN PETANAHAN



PETA BATAS DESA

Kode Wilayah : 33.05.04.2016

DESA KRITIG

KECAMATAN PETANAHAN
KABUPATEN KEBUMEN
PROVINSI JAWA TENGAH

SKALA 1:14.000



PETUNJUK LETAK PETA

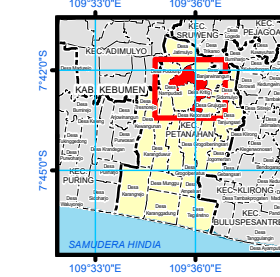
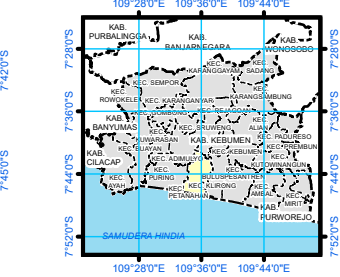


DIAGRAM LOKASI



Sistem Proyeksi : Transverse Mercator
Sistem Grid : Grid Geografi dan Grid Universal Transverse Mercator
Datum Horizontal : SRGI 2013



DIBUAT DAN DITERBITKAN OLEH:
PEMERINTAH KABUPATEN KEBUMEN
Jl. HM Sarbini No.22, Kebumen, Bumirejo, Kec. Kebumen,
Kabupaten Kebumen, Jawa Tengah
Email: dispermades@kebumenkab.go.id Telp. (0287) 381662
© Copyright 2023, All Rights Reserved.

© Hak cipta dilindungi oleh Undang-Undang Republik Indonesia

KETERANGAN

- Titik Kartometrik
- Fasilitas Umum dan Bangunan Lainnya
- Batas Kabupaten/Kota
- Batas Kecamatan
- Batas Desa/Kelurahan

Daftar Titik Kartometrik

NO	TITIK KARTOMETRIK	KOORDINAT GEOGRAFIS		KOORDINAT UTM	
		Lintang	Bujur	X (m)	Y (m)
1	TK 33.05.04.2016-04.2021-001	7° 42' 31.836" LS	109° 36' 13.891" BT	346085.67	9147638.26
2	TK 33.05.04.2016-04.2021-002	7° 42' 31.608" LS	109° 36' 13.820" BT	346086.52	9147645.37
3	TK 33.05.04.2016-04.2021-003	7° 42' 18.241" LS	109° 36' 20.831" BT	346235.65	9148056.36
4	TK 33.05.04.2016-04.2021-004	7° 42' 18.354" LS	109° 36' 14.958" BT	346055.72	9148052.30
5	TK 33.05.04.2016-04.2021-005	7° 42' 18.147" LS	109° 36' 13.604" BT	346057.05	9148058.67
6	TK 33.05.04.2016-04.2021-006	7° 42' 3.974" LS	109° 35' 57.213" BT	345510.61	9148492.23
7	TK 33.05.04.2016-04.2021-007	7° 42' 3.890" LS	109° 36' 56.952" BT	345502.55	9148494.79
8	TK 33.05.04.2016-04.2021-008	7° 42' 3.552" LS	109° 36' 56.088" BT	345475.99	9148515.11
9	TK 33.05.04.2016-04.2021-009	7° 41' 58.647" LS	109° 35' 53.781" BT	345404.85	9148655.52
10	TK 33.05.04.2016-04.2021-010	7° 41' 58.490" LS	109° 35' 53.630" BT	345338.75	9148784.04
11	TK 33.05.04.2016-04.2021-011	7° 41' 8.712" LS	109° 36' 12.781" BT	345994.07	9146505.22
12	TK 33.05.04.2016-04.2021-012	7° 42' 50.448" LS	109° 36' 7.788" BT	345899.00	9147065.94
13	TK 33.05.04.2016-04.2021-013	7° 42' 50.309" LS	109° 36' 13.752" BT	346022.08	9147063.41
14	TK 33.05.04.2016-04.2021-014	7° 42' 48.845" LS	109° 36' 13.493" BT	346013.00	9147115.57
15	TK 33.05.04.2016-04.2021-015	7° 42' 49.248" LS	109° 36' 12.722" BT	346126.46	9147153.55
16	TK 33.05.04.2016-04.2021-016	7° 42' 46.809" LS	109° 36' 11.934" BT	346037.25	9147360.07
17	TK 33.05.04.2016-04.2021-017	7° 42' 41.586" LS	109° 36' 21.222" BT	346249.99	9147339.31
18	TK 33.05.04.2016-04.2021-018	7° 42' 46.381" LS	109° 36' 21.057" BT	346245.40	9147391.99
19	TK 33.05.04.2016-04.2021-019	7° 42' 46.548" LS	109° 36' 22.854" BT	346300.49	9147387.05
20	TK 33.05.04.2016-04.2021-020	7° 42' 49.096" LS	109° 36' 21.228" BT	346205.08	9147363.26
21	TK 33.05.04.2016-04.2021-021	7° 42' 49.984" LS	109° 36' 26.254" BT	346405.01	9147381.53
22	TK 33.05.04.2016-04.2021-022	7° 42' 32.689" LS	109° 35' 13.300" BT	344168.04	9147605.77
23	TK 33.05.04.2016-04.2021-023	7° 41' 16.009" LS	109° 36' 8.886" BT	343906.19	9146629.26
24	TK 33.05.04.2016-04.2021-024	7° 42' 44.016" LS	109° 36' 27.313" BT	346436.05	9147237.44
25	TK 33.05.04.2016-04.2021-025	7° 42' 3.207" LS	109° 35' 33.378" BT	344780.14	9148510.58
26	TK 33.05.04.2016-04.2021-026	7° 42' 8.761" LS	109° 35' 25.429" BT	344537.10	9148610.39
27	TK 33.05.04.2016-04.2021-027	7° 42' 16.270" LS	109° 35' 16.788" BT	344242.41	9148611.36
28	TK 33.05.04.2016-04.2021-028	7° 42' 36.584" LS	109° 35' 29.238" BT	344566.04	9147487.71
29	TK 33.05.04.2016-04.2021-029	7° 42' 26.205" LS	109° 35' 32.713" BT	344762.09	9147805.05
30	TK 33.05.04.2016-04.2021-030	7° 42' 26.794" LS	109° 35' 40.109" BT	344988.76	9147789.54
31	TK 33.05.04.2016-04.2021-031	7° 42' 23.790" LS	109° 35' 40.182" BT	344993.85	9147981.53
32	TK 33.05.04.2016-04.2021-032	7° 42' 24.479" LS	109° 35' 59.484" BT	345582.18	9147862.40
33	TK 33.05.04.2016-04.2021-033	7° 42' 44.118" LS	109° 36' 0.789" BT	345624.18	9147203.34
34	TK 33.05.04.2016-04.2021-034	7° 43' 0.907" LS	109° 35' 58.011" BT	345540.36	9146761.05
35	TK 33.05.04.2016-04.2021-035	7° 43' 1.446" LS	109° 35' 58.022" BT	345479.84	9146728.73
36	TK 33.05.04.2016-04.2021-036	7° 43' 8.588" LS	109° 35' 53.638" BT	345401.07	9146567.18
37	TK 33.05.04.2016-04.2021-037	7° 43' 9.021" LS	109° 35' 53.461" BT	345340.85	9146549.60
38	TK 33.05.04.2016-04.2021-038	7° 43' 11.408" LS	109° 35' 53.078" BT	345329.27	9146420.23
39	TK 33.05.04.2016-04.2021-039	7° 43' 11.344" LS	109° 35' 53.280" BT	345379.32	9146422.30
40	TK 33.05.04.2016-04.2021-040	7° 43' 12.852" LS	109° 35' 53.644" BT	345377.49	9146376.03
41	TK 33.05.04.2016-04.2021-041	7° 42' 2.207" LS	109° 35' 53.899" BT	345179.05	9146542.13
42	TK 33.05.04.2016-04.2021-042	7° 43' 8.990" LS	109° 35' 51.017" BT	345327.24	9146494.31
43	TK 33.05.04.2016-04.2021-043	7° 43' 13.694" LS	109° 36' 2.316" BT	345673.93	9146551.13
44	TK 33.05.04.2016-04.2021-044	7° 41' 50.955" LS	109° 35' 50.962" BT	345304.77	9146491.49
45	TK 33.05.04.2016-04.2021-045	7° 41' 57.790" LS	109° 35' 40.182" BT	344988.06	9146861.61
46	TK 33.05.04.2016-04.2021-046	7° 41' 58.817" LS	109° 35' 40.092" BT	344985.21	9146710.34
47	TK 33.05.04.2016-04.2021-047	7° 41' 58.802" LS	109° 35' 50.286" BT	345296.96	9146896.13
48	TK 33.05.04.2016-04.2021-048	7° 41' 59.370" LS	109° 35' 38.724" BT	344943.54	9146863.80
49	TK 33.05.04.2016-04.2021-049	7° 42' 15.996" LS	109° 36' 21.770" BT	344502.22	9146551.48
50	TK 33.05.04.2016-04.2021-050	7° 42' 37.151" LS	109° 36' 28.712" BT	344679.06	9147476.27
51	TK 33.05.04.2016-04.2021-051	7° 42' 36.418" LS	109° 36' 27.070" BT	344643.08	9147498.87
52	TK 33.05.04.2016-04.2021-052	7° 42' 44.178" LS	109° 36' 27.320" BT	344637.22	9147260.30
53	TK 33.05.04.2016-04.2021-053	7° 42' 40.845" LS	109° 36' 25.739" BT	344388.31	9147362.51

Sumber Peta : - Citra Tegak Satelit Resolusi Sangat Tinggi Tahun Akuisisi 2013-2015 dengan resolusi spasial 0.5 meter – Badan Informasi Geospasial
- Citra Satelit Resolusi Tinggi (Google Online Service Map) Tahun Unduh 2022
- Data batas wilayah administrasi desa/kelurahan hasil kegiatan Penetapan dan Penegasan Batas Desa Kabupaten Kebumen Tahun 2023
- Data batas desa/kelurahan hasil delineasi secara kartometrik tanpa kesepakatan tahun 2019 - Pusat Pemetaan Batas Wilayah
- Data batas wilayah administrasi kabupaten/kota
Riwayat Peta : Peta ini dibuat berdasarkan hasil penggambaran batas yang dilakukan dengan kesepakatan antar Kepala Desa / Lurah dan diketahui oleh Tim Penetapan dan Penegasan Batas Desa tingkat Kabupaten Kebumen

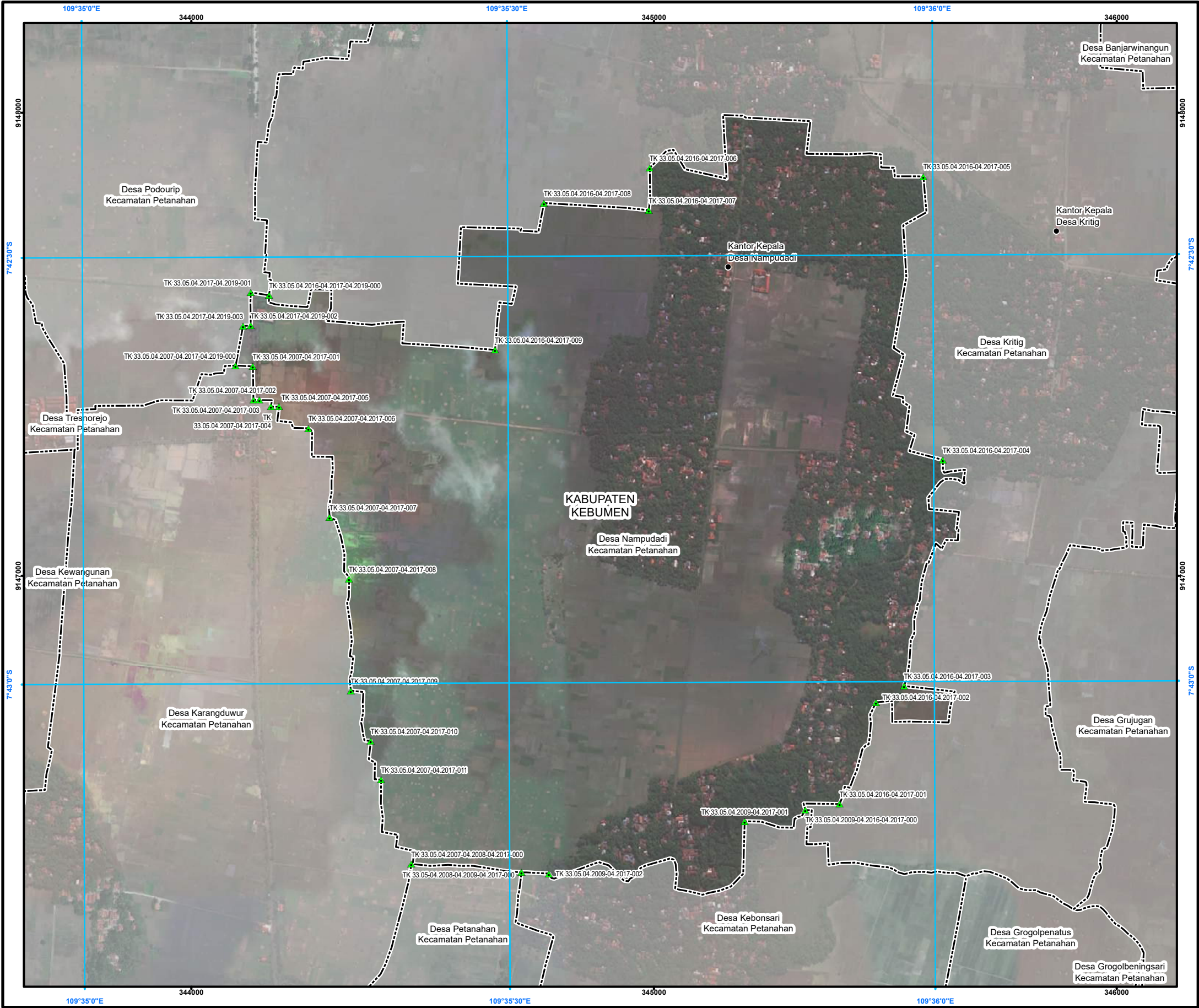
BUPATI KEBUMEN,

ttd.

ARIF SUGIYANTO

LAMPIRAN XVII
PERATURAN BUPATI KEBUMEN
NOMOR 13 TAHUN 2025
TENTANG
PENETAPAN DAN PENEGASAN BATAS DESA DI KECAMATAN PETANAHAN

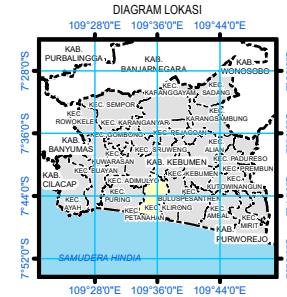
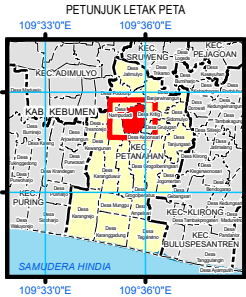
PETA BATAS DESA NAMPUDADI KECAMATAN PETANAHAN



PETA BATAS DESA

Kode Wilayah : 33.05.04.2017
DESA NAMPUDADI
KECAMATAN PETANAHAN
KABUPATEN KEBUMEN
PROVINSI JAWA TENGAH

U SKALA 1:9.000
0 50 100 200 300 400
Meter



Sistem Proyeksi : Transverse Mercator
Sistem Grid : Grid Geografi dan Grid Universal Transverse Mercator
Datum Horizontal : SRGI 2013



DIBUAT DAN DITERBITKAN OLEH:
PEMERINTAH KABUPATEN KEBUMEN
Jl. HM Sarbini No.22, Kebumen, Bumirejo, Kec. Kebumen,
Kabupaten Kebumen, Jawa Tengah
Email: dispermades@kebumenkab.go.id Telp. (0287) 381662
© Copyright 2023, All Rights Reserved.
© Hak cipta dilindungi oleh Undang-Undang Republik Indonesia

KETERANGAN

- Titik Kartometrik
- Fasilitas Umum dan Bangunan Lainnya
- Batas Kabupaten/Kota
- Batas Kecamatan
- Batas Desa/Kelurahan

Daftar Titik Kartometrik

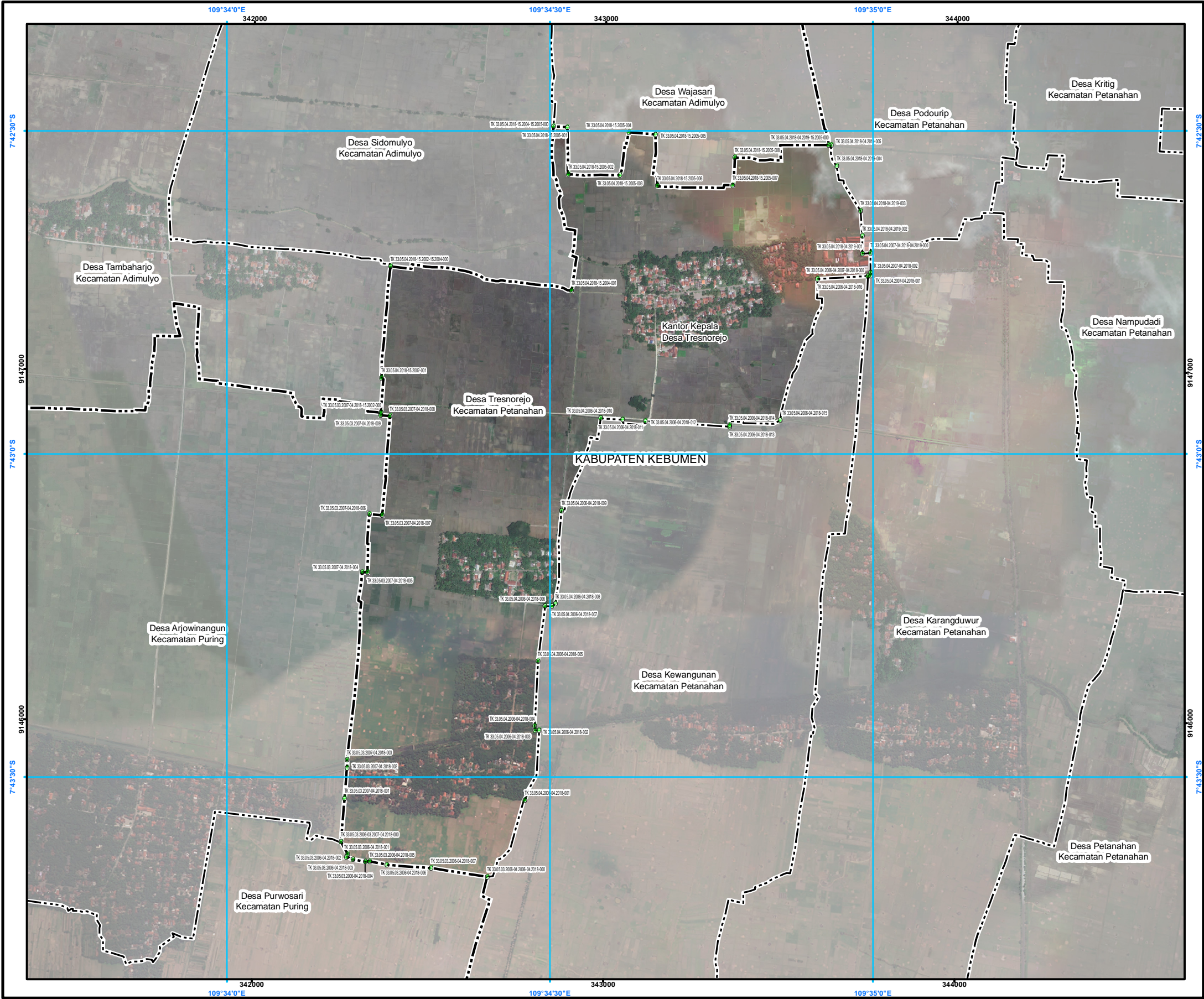
NO	TITIK KARTOMETRIK	KOORDINAT GEOGRAFIS		KOORDINAT UTM	
		LINTANG	Bujur	X (M)	Y (M)
1	TK 33.05.04.2016-04.2017-04.2019-000	7° 42' 32,689" LS	109° 35' 13,305" BT	344168,04	9147605,77
2	TK 33.05.04.2007-04.2008-04.2017-000	7° 43' 12,698" LS	109° 35' 23,212" BT	344475,66	9146377,78
3	TK 33.05.04.2008-04.2009-04.2017-000	7° 43' 13,310" LS	109° 35' 30,980" BT	344713,76	9146359,76
4	TK 33.05.04.2007-04.2017-005	7° 42' 40,513" LS	109° 35' 13,982" BT	344189,60	9147365,48
5	TK 33.05.04.2007-04.2017-006	7° 42' 42,044" LS	109° 35' 16,044" BT	344252,92	9147318,69
6	TK 33.05.04.2007-04.2017-007	7° 42' 48,312" LS	109° 35' 17,526" BT	344298,97	9147126,29
7	TK 33.05.04.2007-04.2017-008	7° 42' 52,661" LS	109° 35' 18,888" BT	344341,14	9146992,82
8	TK 33.05.04.2007-04.2017-009	7° 43' 0,502" LS	109° 35' 18,983" BT	344344,83	9146751,98
9	TK 33.05.04.2007-04.2017-010	7° 43' 4,049" LS	109° 35' 20,375" BT	344387,87	9146643,18
10	TK 33.05.04.2007-04.2017-011	7° 43' 6,756" LS	109° 35' 21,095" BT	344410,19	9146560,11
11	TK 33.05.04.2007-04.2017-001	7° 42' 37,680" LS	109° 35' 12,144" BT	344132,98	9147452,33
12	TK 33.05.04.2007-04.2017-002	7° 42' 40,020" LS	109° 35' 12,180" BT	344134,32	9147380,45
13	TK 33.05.04.2007-04.2017-003	7° 42' 40,051" LS	109° 35' 12,603" BT	344147,29	9147370,55
14	TK 33.05.04.2007-04.2017-004	7° 42' 40,524" LS	109° 35' 13,422" BT	344172,43	9147365,10
15	TK 33.05.04.2017-04.2019-001	7° 42' 32,486" LS	109° 35' 12,022" BT	344128,70	9147611,87
16	TK 33.05.04.2017-04.2019-002	7° 42' 34,820" LS	109° 35' 12,003" BT	344128,38	9147540,15
17	TK 33.05.04.2017-04.2019-003	7° 42' 34,830" LS	109° 35' 11,460" BT	344111,73	9147539,80
18	TK 33.05.04.2016-04.2017-009	7° 42' 36,584" LS	109° 35' 29,238" BT	344656,64	9147487,71
19	TK 33.05.04.2016-04.2017-008	7° 42' 26,265" LS	109° 35' 32,713" BT	344762,09	9147805,05
20	TK 33.05.04.2016-04.2017-007	7° 42' 26,794" LS	109° 35' 40,109" BT	344988,76	9147789,54
21	TK 33.05.04.2016-04.2017-006	7° 42' 23,799" LS	109° 35' 40,187" BT	344990,83	9147881,55
22	TK 33.05.04.2016-04.2017-005	7° 42' 24,479" LS	109° 35' 59,484" BT	345582,18	9147862,60
23	TK 33.05.04.2016-04.2017-004	7° 42' 44,416" LS	109° 36' 0,789" BT	345624,18	9147250,34
24	TK 33.05.04.2016-04.2017-003	7° 43' 0,306" LS	109° 35' 58,001" BT	345540,36	9146761,95
25	TK 33.05.04.2016-04.2017-002	7° 43' 1,446" LS	109° 35' 56,022" BT	345479,84	9146726,73
26	TK 33.05.04.2016-04.2017-001	7° 43' 8,585" LS	109° 35' 53,428" BT	345401,07	9146507,18
27	TK 33.05.04.2009-04.2017-001	7° 43' 9,780" LS	109° 35' 46,728" BT	345195,91	9146469,80
28	TK 33.05.04.2009-04.2017-002	7° 43' 13,410" LS	109° 35' 32,904" BT	344772,71	9146356,90
29	TK 33.05.04.2007-04.2017-04.2019-000	7° 42' 37,622" LS	109° 35' 10,933" BT	344095,85	9147453,99
30	TK 33.05.04.2009-04.2016-04.2017-000	7° 43' 8,996" LS	109° 35' 51,017" BT	345327,24	9146494,31

Sumber Peta : - Citra Tegak Satelit Resolusi Sangat Tinggi Tahun Akuisisi 2013-2015 dengan resolusi spasial 0,5 meter – Badan Informasi Geospasial
- Citra Satelit Resolusi Tinggi (Google Online Service Map) Tahun Unduh 2022
- Data batas wilayah administrasi desa/kelurahan hasil kegiatan Penetapan dan Penegasan Batas Desa Kabupaten Kebumen Tahun 2023
- Data batas desa/kelurahan hasil delineasi secara kartometrik tanpa kesepakatan tahun 2019 - Pusat Pemetaan Batas Wilayah
- Data batas wilayah administrasi kabupaten/kota
Riwayat Peta : Peta ini dibuat berdasarkan hasil penggambaran batas yang dilakukan dengan kesepakatan antar Kepala Desa / Lurah dan diketahui oleh Tim Penetapan dan Penegasan Batas Desa tingkat Kabupaten Kebumen

BUPATI KEBUMEN,
ttd.
ARIF SUGIYANTO

LAMPIRAN XVII
PERATURAN BUPATI KEBUMEN
NOMOR 13 TAHUN 2025
TENTANG
PENETAPAN DAN PENEGASAN BATAS DESA DI KECAMATAN PETANAHAN

PETA BATAS DESA TRESNOREJO KECAMATAN PETANAHAN



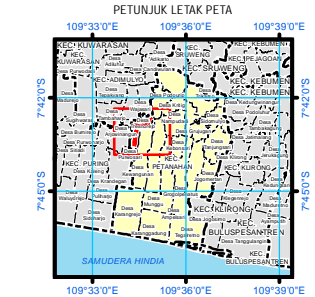
PETA BATAS DESA

Kode Wilayah : 33.05.04.2018

DESA TRESNOREJO

KECAMATAN PETANAHAN
KABUPATEN KEBUMEN
PROVINSI JAWA TENGAH

SKALA 1:12.000



Sistem Proyeksi : Transverse Mercator
Sistem Grid : Grid Geografi dan Grid Universal Transverse Mercator
Datum Horizontal : SRGI 2013



DIBUAT DAN DITERBITKAN OLEH:
PEMERINTAH KABUPATEN KEBUMEN
Jl. HM Sarbini No.22, Kebumen, Bumirejo, Kec. Kebumen,
Kabupaten Kebumen, Jawa Tengah
Email: dispermades@kebumenkab.go.id Telp. (0287) 381662
© Copyright 2024, All Rights Reserved.

© Hak cipta dilindungi oleh Undang-Undang Republik Indonesia

KETERANGAN

- Titik Kartometrik
Fasilitas Umum dan Bangunan Lainnya
Batas Kabupaten/Kota
Batas Kecamatan
Batas Desa/Kelurahan

Daftar Titik Kartometrik

NO	TIPOLOGI KARTOMETRIK	KOORDINAT GEODASIS	KODE	KOORDINAT UTM
NO	TIPOLOGI KARTOMETRIK	KOORDINAT GEODASIS	KODE	KOORDINAT UTM
1	TK 33.05.04.2018-04-2018-001	109°34'00"E 7°42'30"S	342000	9147000
2	TK 33.05.04.2018-04-2018-002	109°34'00"E 7°42'30"S	342000	9147000
3	TK 33.05.04.2018-04-2018-003	109°34'00"E 7°42'30"S	342000	9147000
4	TK 33.05.04.2018-04-2018-004	109°34'00"E 7°42'30"S	342000	9147000
5	TK 33.05.04.2018-04-2018-005	109°34'00"E 7°42'30"S	342000	9147000
6	TK 33.05.04.2018-04-2018-006	109°34'00"E 7°42'30"S	342000	9147000
7	TK 33.05.04.2018-04-2018-007	109°34'00"E 7°42'30"S	342000	9147000
8	TK 33.05.04.2018-04-2018-008	109°34'00"E 7°42'30"S	342000	9147000
9	TK 33.05.04.2018-04-2018-009	109°34'00"E 7°42'30"S	342000	9147000
10	TK 33.05.04.2018-04-2018-010	109°34'00"E 7°42'30"S	342000	9147000
11	TK 33.05.04.2018-04-2018-011	109°34'00"E 7°42'30"S	342000	9147000
12	TK 33.05.04.2018-04-2018-012	109°34'00"E 7°42'30"S	342000	9147000
13	TK 33.05.04.2018-04-2018-013	109°34'00"E 7°42'30"S	342000	9147000
14	TK 33.05.04.2018-04-2018-014	109°34'00"E 7°42'30"S	342000	9147000
15	TK 33.05.04.2018-04-2018-015	109°34'00"E 7°42'30"S	342000	9147000
16	TK 33.05.04.2018-04-2018-016	109°34'00"E 7°42'30"S	342000	9147000
17	TK 33.05.04.2018-04-2018-017	109°34'00"E 7°42'30"S	342000	9147000
18	TK 33.05.04.2018-04-2018-018	109°34'00"E 7°42'30"S	342000	9147000
19	TK 33.05.04.2018-04-2018-019	109°34'00"E 7°42'30"S	342000	9147000
20	TK 33.05.04.2018-04-2018-020	109°34'00"E 7°42'30"S	342000	9147000
21	TK 33.05.04.2018-04-2018-021	109°34'00"E 7°42'30"S	342000	9147000
22	TK 33.05.04.2018-04-2018-022	109°34'00"E 7°42'30"S	342000	9147000
23	TK 33.05.04.2018-04-2018-023	109°34'00"E 7°42'30"S	342000	9147000
24	TK 33.05.04.2018-04-2018-024	109°34'00"E 7°42'30"S	342000	9147000
25	TK 33.05.04.2018-04-2018-025	109°34'00"E 7°42'30"S	342000	9147000
26	TK 33.05.04.2018-04-2018-026	109°34'00"E 7°42'30"S	342000	9147000
27	TK 33.05.04.2018-04-2018-027	109°34'00"E 7°42'30"S	342000	9147000
28	TK 33.05.04.2018-04-2018-028	109°34'00"E 7°42'30"S	342000	9147000
29	TK 33.05.04.2018-04-2018-029	109°34'00"E 7°42'30"S	342000	9147000
30	TK 33.05.04.2018-04-2018-030	109°34'00"E 7°42'30"S	342000	9147000
31	TK 33.05.04.2018-04-2018-031	109°34'00"E 7°42'30"S	342000	9147000
32	TK 33.05.04.2018-04-2018-032	109°34'00"E 7°42'30"S	342000	9147000
33	TK 33.05.04.2018-04-2018-033	109°34'00"E 7°42'30"S	342000	9147000
34	TK 33.05.04.2018-04-2018-034	109°34'00"E 7°42'30"S	342000	9147000
35	TK 33.05.04.2018-04-2018-035	109°34'00"E 7°42'30"S	342000	9147000
36	TK 33.05.04.2018-04-2018-036	109°34'00"E 7°42'30"S	342000	9147000
37	TK 33.05.04.2018-04-2018-037	109°34'00"E 7°42'30"S	342000	9147000
38	TK 33.05.04.2018-04-2018-038	109°34'00"E 7°42'30"S	342000	9147000
39	TK 33.05.04.2018-04-2018-039	109°34'00"E 7°42'30"S	342000	9147000
40	TK 33.05.04.2018-04-2018-040	109°34'00"E 7°42'30"S	342000	9147000
41	TK 33.05.04.2018-04-2018-041	109°34'00"E 7°42'30"S	342000	9147000
42	TK 33.05.04.2018-04-2018-042	109°34'00"E 7°42'30"S	342000	9147000
43	TK 33.05.04.2018-04-2018-043	109°34'00"E 7°42'30"S	342000	9147000
44	TK 33.05.04.2018-04-2018-044	109°34'00"E 7°42'30"S	342000	9147000
45	TK 33.05.04.2018-04-2018-045	109°34'00"E 7°42'30"S	342000	9147000
46	TK 33.05.04.2018-04-2018-046	109°34'00"E 7°42'30"S	342000	9147000
47	TK 33.05.04.2018-04-2018-047	109°34'00"E 7°42'30"S	342000	9147000
48	TK 33.05.04.2018-04-2018-048	109°34'00"E 7°42'30"S	342000	9147000
49	TK 33.05.04.2018-04-2018-049	109°34'00"E 7°42'30"S	342000	9147000
50	TK 33.05.04.2018-04-2018-050	109°34'00"E 7°42'30"S	342000	9147000
51	TK 33.05.04.2018-04-2018-051	109°34'00"E 7°42'30"S	342000	9147000
52	TK 33.05.04.2018-04-2018-052	109°34'00"E 7°42'30"S	342000	9147000
53	TK 33.05.04.2018-04-2018-053	109°34'00"E 7°42'30"S	342000	9147000
54	TK 33.05.04.2018-04-2018-054	109°34'00"E 7°42'30"S	342000	9147000
55	TK 33.05.04.2018-04-2018-055	109°34'00"E 7°42'30"S	342000	9147000
56	TK 33.05.04.2018-04-2018-056	109°34'00"E 7°42'30"S	342000	9147000
57	TK 33.05.04.2018-04-2018-057	109°34'00"E 7°42'30"S	342000	9147000
58	TK 33.05.04.2018-04-2018-058	109°34'00"E 7°42'30"S	342000	9147000
59	TK 33.05.04.2018-04-2018-059	109°34'00"E 7°42'30"S	342000	9147000
60	TK 33.05.04.2018-04-2018-060	109°34'00"E 7°42'30"S	342000	9147000
61	TK 33.05.04.2018-04-2018-061	109°34'00"E 7°42'30"S	342000	9147000
62	TK 33.05.04.2018-04-2018-062	109°34'00"E 7°42'30"S	342000	9147000
63	TK 33.05.04.2018-04-2018-063	109°34'00"E 7°42'30"S	342000	9147000
64	TK 33.05.04.2018-04-2018-064	109°34'00"E 7°42'30"S	342000	9147000
65	TK 33.05.04.2018-04-2018-065	109°34'00"E 7°42'30"S	342000	9147000
66	TK 33.05.04.2018-04-2018-066	109°34'00"E 7°42'30"S	342000	9147000
67	TK 33.05.04.2018-04-2018-067	109°34'00"E 7°42'30"S	342000	9147000
68	TK 33.05.04.2018-04-2018-068	109°34'00"E 7°42'30"S	342000	9147000
69	TK 33.05.04.2018-04-2018-069	109°34'00"E 7°42'30"S	342000	9147000
70	TK 33.05.04.2018-04-2018-070	109°34'00"E 7°42'30"S	342000	9147000
71	TK 33.05.04.2018-04-2018-071	109°34'00"E 7°42'30"S	342000	9147000
72	TK 33.05.04.2018-04-2018-072	109°34'00"E 7°42'30"S	342000	9147000
73	TK 33.05.04.2018-04-2018-073	109°34'00"E 7°42'30"S	342000	9147000
74	TK 33.05.04.2018-04-2018-074	109°34'00"E 7°42'30"S	342000	9147000
75	TK 33.05.04.2018-04-2018-075	109°34'00"E 7°42'30"S	342000	9147000
76	TK 33.05.04.2018-04-2018-076	109°34'00"E 7°42'30"S	342000	9147000
77	TK 33.05.04.2018-04-2018-077	109°34'00"E 7°42'30"S	342000	9147000
78	TK 33.05.04.2018-04-2018-078	109°34'00"E 7°42'30"S	342000	9147000
79	TK 33.05.04.2018-04-2018-079	109°34'00"E 7°42'30"S	342000	9147000
80	TK 33.05.04.2018-04-2018-080	109°34'00"E 7°42'30"S	342000	9147000
81	TK 33.05.04.2018-04-2018-081	109°34'00"E 7°42'30"S	342000	9147000
82	TK 33.05.04.2018-04-2018-082	109°34'00"E 7°42'30"S	342000	9147000
83	TK 33.05.04.2018-04-2018-083	109°34'00"E 7°42'30"S	342000	9147000
84	TK 33.05.04.2018-04-2018-084	109°34'00"E 7°42'30"S	342000	9147000
85	TK 33.05.04.2018-04-2018-085	109°34'00"E 7°42'30"S	342000	9147000
86	TK 33.05.04.2018-04-2018-086	109°34'00"E 7°42'30"S	342000	9147000
87	TK 33.05.04.2018-04-2018-087	109°34'00"E 7°42'30"S	342000	9147000
88	TK 33.05.04.2018-04-2018-088	109°34'00"E 7°42'30"S	342000	9147000
89	TK 33.05.04.2018-04-2018-089	109°34'00"E 7°42'30"S	342000	9147000
90	TK 33.05.04.2018-04-2018-090	109°34'00"E 7°42'30"S	342000	9147000
91	TK 33.05.04.2018-04-2018-091	109°34'00"E 7°42'30"S	342000	9147000
92	TK 33.05.04.2018-04-2018-092	109°34'00"E 7°42'30"S	342000	9147000
93	TK 33.05.04.2018-04-2018-093	109°34'00"E 7°42'30"S	342000	9147000
94	TK 33.05.04.2018-04-2018-094	109°34'00"E 7°42'30"S	342000	9147000
95	TK 33.05.04.2018-04-2018-095	109°34'00"E 7°42'30"S	342000	9147000
96	TK 33.05.04.2018-04-2018-096	109°34'00"E 7°42'30"S	342000	9147000
97	TK 33.05.04.2018-04-2018-097	109°34'00"E 7°42'30"S	342000	9147000
98	TK 33.05.04.2018-04-2018-098	109°34'00"E 7°42'30"S	342000	9147000
99	TK 33.05.04.2018-04-2018-099	109°34'00"E 7°42'30"S	342000	9147000
100	TK 33.05.04.2018-04-2018-100	109°34'00"E 7°42'30"S	342000	9147000

Sumber Peta : - Citra Tegeta Satelit Resolusi Sangat Tinggi Tahun Akuisisi 2013-2015 dengan resolusi spasial 0.5 meter - Badan Informasi Geospasial
- Citra Satelit Resolusi Tinggi (Google Online Service Map) Tahun Unduh 2022
- Data batas wilayah administrasi desa/kelurahan hasil kegiatan Penetapan dan Penegasan Batas Desa Kabupaten Kebumen Tahun 2023-2024
- Data batas desa/kelurahan hasil delineasi secara kartometrik tanpa kesepakatan tahun 2019 - Pusat Pemetaan Batas Wilayah
- Data batas wilayah administrasi kabupaten/kota

Riwayat Peta : Peta ini dibuat berdasarkan hasil penggambaran batas yang dilakukan dengan kesepakatan antar Kepala Desa / Lurah dan diketahui oleh Tim Penetapan dan Penegasan Batas Desa tingkat Kabupaten Kebumen

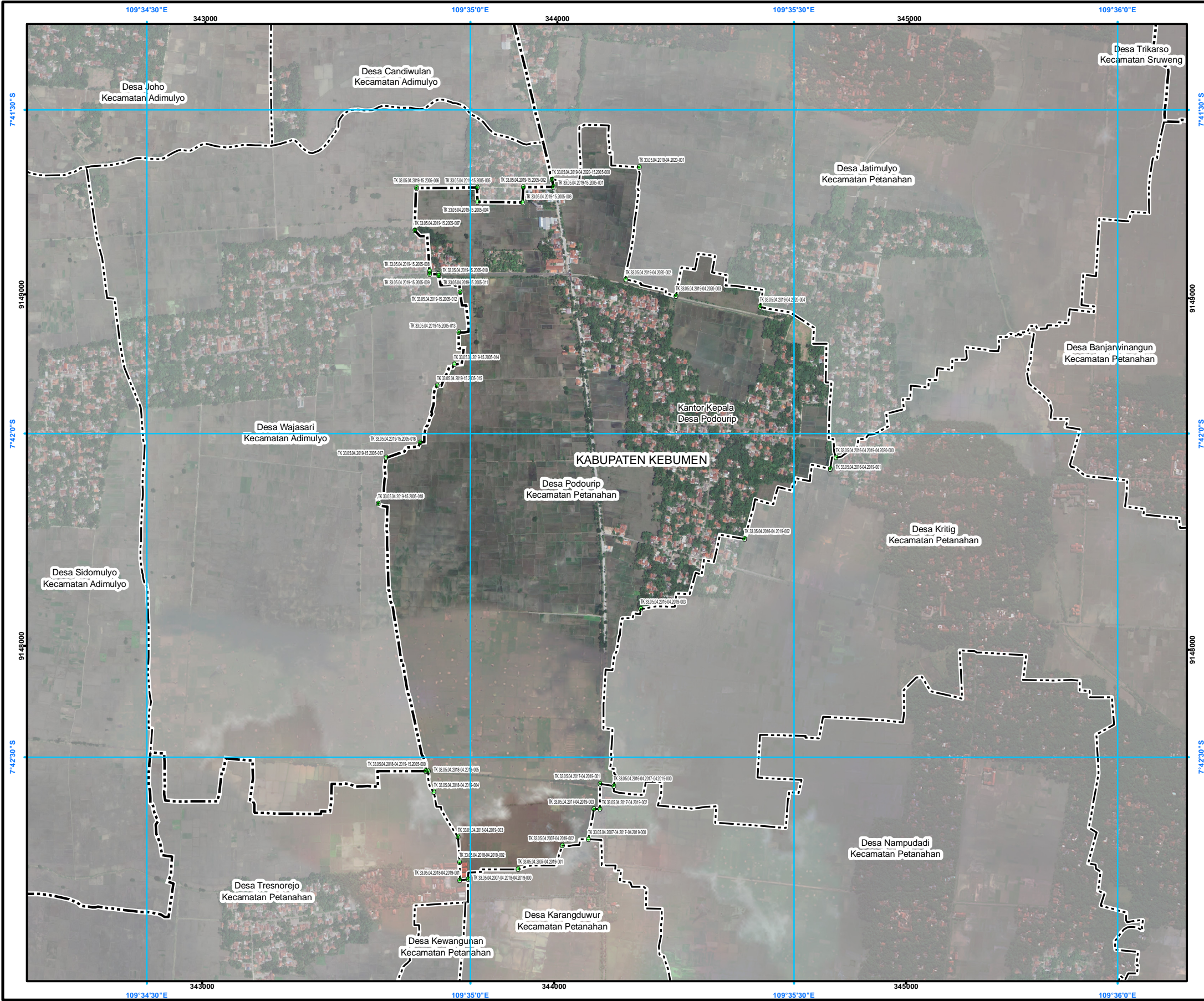
BUPATI KEBUMEN,

tdt.

ARIF SUGIYANTO

LAMPIRAN XIX
PERATURAN BUPATI KEBUMEN
NOMOR 13 TAHUN 2025
TENTANG
PENETAPAN DAN PENEGASAN BATAS DESA DI KECAMATAN PETANAHAN

PETA BATAS DESA PODOURIP KECAMATAN PETANAHAN



PETA BATAS DESA

Kode Wilayah : 33.05.04.2019

DESA PODOURIP

KECAMATAN PETANAHAN
KABUPATEN KEBUMEN
PROVINSI JAWA TENGAH

SKALA 1:12.000



PETUNJUK LETAK PETA

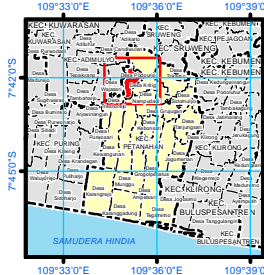


DIAGRAM LOKASI



Sistem Proyeksi : Transverse Mercator
Sistem Grid : Grid Geografi dan Grid Universal Transverse Mercator
Datum Horizontal : SRGI 2013



DIBUAT DAN DITERBITKAN OLEH:
PEMERINTAH KABUPATEN KEBUMEN
Jl. HM Sarbini No.22, Kebumen, Bumirejo, Kec. Kebumen,
Kabupaten Kebumen, Jawa Tengah
Email: dispermades@kebumenkab.go.id Telp. (0287) 381662
© Copyright 2024, All Rights Reserved.

© Hak cipta dilindungi oleh Undang-Undang Republik Indonesia

KETERANGAN

- Titik Kartometrik
Fasilitas Umum dan Bangunan Lainnya
Batas Kabupaten/Kota
Batas Kecamatan
Batas Desa/Kelurahan

Daftar Titik Kartometrik

NO	TITIK KARTOMETRIK	KOORDINAT GEOGRAFIS		KOORDINAT UTM	
		LINTANG	Bujur	X (m)	Y (m)
1	TK 33.05.04.2016-04.2017-04.2019-000	7° 42' 32,689" LS	109° 35' 13,305" BT	344168,04	9147605,77
2	TK 33.05.04.2007-04.2016-04.2019-000	7° 42' 41,352" LS	109° 34' 58,778" BT	343754,44	9147338,28
3	TK 33.05.04.2007-04.2019-001	7° 42' 40,417" LS	109° 35' 4,401" BT	343696,00	9147387,46
4	TK 33.05.04.2007-04.2019-002	7° 42' 38,214" LS	109° 35' 8,520" BT	344021,99	9147435,56
5	TK 33.05.04.2016-04.2019-001	7° 42' 41,436" LS	109° 34' 59,016" BT	343731,10	9147335,82
6	TK 33.05.04.2016-04.2019-002	7° 42' 39,750" LS	109° 34' 58,992" BT	343730,20	9147387,41
7	TK 33.05.04.2016-04.2019-003	7° 42' 37,434" LS	109° 34' 58,836" BT	343725,18	9147458,53
8	TK 33.05.04.2016-04.2019-004	7° 42' 35,294" LS	109° 34' 56,822" BT	343694,92	9147385,48
9	TK 33.05.04.2016-04.2019-005	7° 42' 31,341" LS	109° 34' 56,098" BT	343640,86	9147645,40
10	TK 33.05.04.2016-04.2019-15.2005-000	7° 42' 31,314" LS	109° 34' 55,886" BT	343633,55	9147646,22
11	TK 33.05.04.2019-04.2020-15.2005-000	7° 41' 36,478" LS	109° 35' 7,570" BT	343886,59	9149331,84
12	TK 33.05.04.2019-15.2005-001	7° 41' 37,148" LS	109° 35' 7,703" BT	343990,76	9149311,27
13	TK 33.05.04.2019-15.2005-002	7° 41' 37,179" LS	109° 35' 4,807" BT	343905,08	9149310,02
14	TK 33.05.04.2019-15.2005-003	7° 41' 36,596" LS	109° 35' 4,827" BT	343902,77	9149266,54
15	TK 33.05.04.2019-15.2005-004	7° 41' 38,538" LS	109° 35' 0,648" BT	343774,71	9149267,85
16	TK 33.05.04.2019-15.2005-005	7° 41' 37,222" LS	109° 35' 0,622" BT	343773,77	9149308,28
17	TK 33.05.04.2019-15.2005-006	7° 41' 37,250" LS	109° 34' 55,010" BT	343601,83	9149306,85
18	TK 33.05.04.2019-15.2005-007	7° 41' 41,206" LS	109° 34' 54,845" BT	343597,15	9149185,30
19	TK 33.05.04.2019-15.2005-008	7° 41' 44,977" LS	109° 34' 56,206" BT	343639,28	9149989,81
20	TK 33.05.04.2019-15.2005-009	7° 41' 45,239" LS	109° 34' 56,212" BT	343639,45	9149061,56
21	TK 33.05.04.2019-15.2005-010	7° 41' 45,247" LS	109° 34' 57,045" BT	343664,97	9149061,42
22	TK 33.05.04.2019-15.2005-011	7° 41' 45,411" LS	109° 34' 57,069" BT	343665,72	9149056,37
23	TK 33.05.04.2019-15.2005-012	7° 41' 46,828" LS	109° 34' 59,048" BT	343726,54	9149009,97
24	TK 33.05.04.2019-15.2005-013	7° 41' 46,630" LS	109° 34' 58,915" BT	343722,84	9148896,23
25	TK 33.05.04.2019-15.2005-014	7° 41' 53,598" LS	109° 34' 58,470" BT	343709,49	9148805,02
26	TK 33.05.04.2019-15.2005-015	7° 41' 55,579" LS	109° 34' 56,911" BT	343661,92	9148744,03
27	TK 33.05.04.2019-15.2005-016	7° 42' 0,845" LS	109° 34' 55,321" BT	343613,74	9148582,09
28	TK 33.05.04.2019-15.2005-017	7° 42' 2,260" LS	109° 34' 52,158" BT	343516,97	9148538,30
29	TK 33.05.04.2019-15.2005-018	7° 42' 6,516" LS	109° 34' 51,442" BT	343495,46	9148407,51
30	TK 33.05.04.2019-04.2020-001	7° 41' 35,334" LS	109° 35' 15,649" BT	344234,05	9149367,79
31	TK 33.05.04.2019-04.2020-002	7° 41' 45,740" LS	109° 35' 14,423" BT	344197,53	9149048,03
32	TK 33.05.04.2019-04.2020-003	7° 41' 47,271" LS	109° 35' 19,058" BT	344339,73	9149001,45
33	TK 33.05.04.2019-04.2020-004	7° 41' 48,272" LS	109° 35' 26,849" BT	344578,56	9148971,50
34	TK 33.05.04.2016-04.2019-001	7° 42' 3,299" LS	109° 35' 33,378" BT	344760,14	9148510,58
35	TK 33.05.04.2016-04.2019-002	7° 42' 6,783" LS	109° 35' 25,425" BT	344537,10	9148310,59
36	TK 33.05.04.2016-04.2019-003	7° 42' 16,270" LS	109° 35' 15,786" BT	344242,41	9148110,36
37	TK 33.05.04.2017-04.2019-001	7° 42' 32,486" LS	109° 35' 12,022" BT	344128,70	9147811,87
38	TK 33.05.04.2017-04.2019-002	7° 42' 34,820" LS	109° 35' 12,003" BT	344128,38	9147640,15
39	TK 33.05.04.2017-04.2019-003	7° 42' 34,830" LS	109° 35' 11,460" BT	344111,73	9147539,80
40	TK 33.05.04.2016-04.2019-04.2020-000	7° 42' 2,240" LS	109° 35' 33,899" BT	344796,00	9148543,15
41	TK 33.05.04.2007-04.2017-04.2019-000	7° 42' 37,622" LS	109° 35' 10,933" BT	344095,85	9147453,99

Sumber Peta : - Citra Tebak Satelit Resolusi Sangat Tinggi Tahun Akuisisi 2013-2015 dengan resolusi spasial 0.5 meter - Badan Informasi Geospasial
- Citra Satelit Resolusi Tinggi (Google Online Service Map) Tahun Unduh 2022
- Data batas wilayah administrasi desa/kelurahan hasil kegiatan Penetapan dan Penegasan Batas Desa Kabupaten Kebumen Tahun 2023-2024
- Data batas desa/kelurahan hasil delineasi secara kartometrik tanpa kesepakatan tahun 2019 - Pusat Pemetaan Batas Wilayah
- Data batas wilayah administrasi kabupaten/kota

Riwayat Peta : Peta ini dibuat berdasarkan hasil penggambaran batas yang dilakukan dengan kesepakatan antar Kepala Desa / Lurah dan diketahui oleh Tim Penetapan dan Penegasan Batas Desa tingkat Kabupaten Kebumen

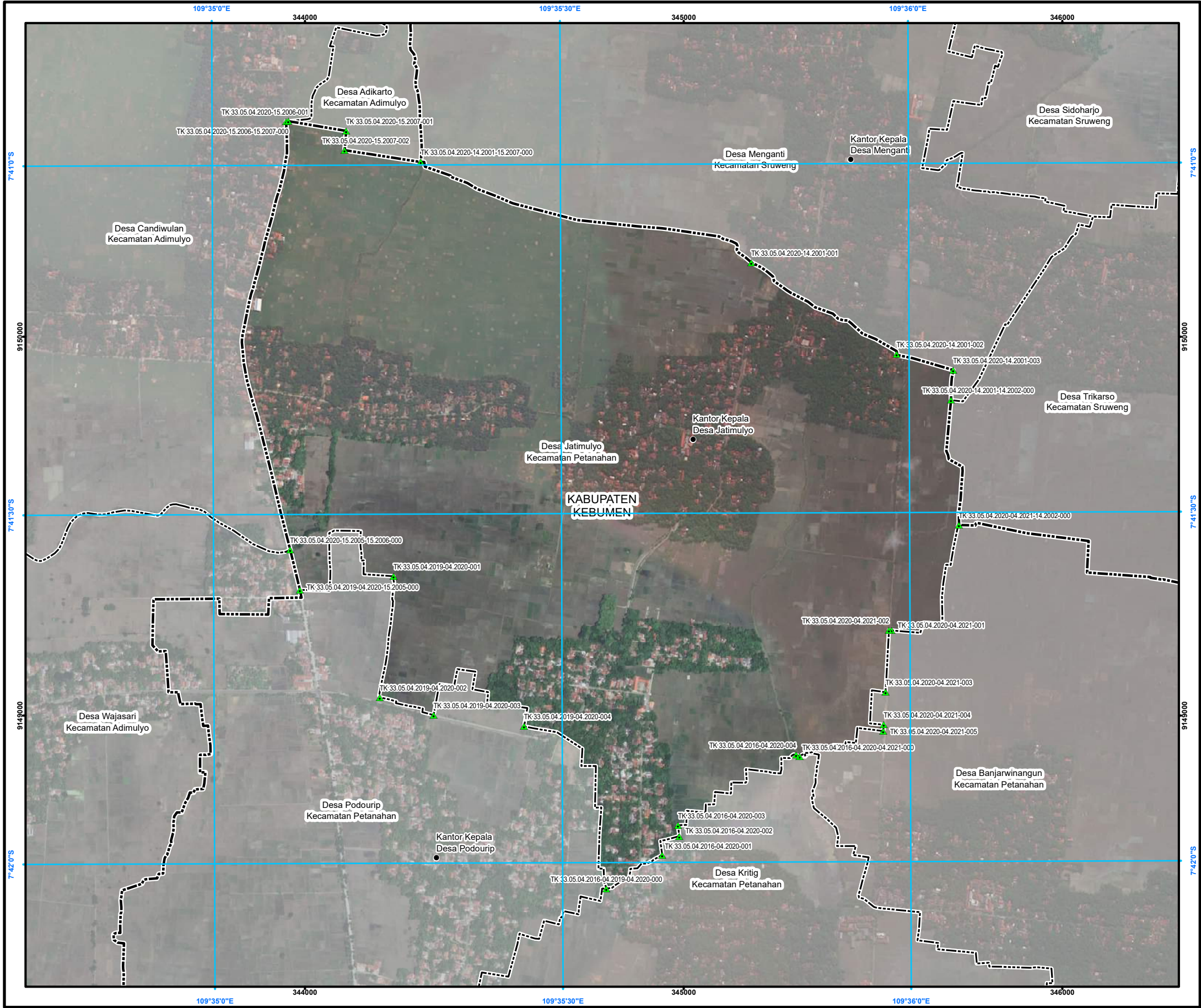
BUPATI KEBUMEN,

ttd.

ARIF SUGIYANTO

LAMPIRAN XX
PERATURAN BUPATI KEBUMEN
NOMOR 13 TAHUN 2025
TENTANG
PENETAPAN DAN PENEGASAN BATAS DESA DI KECAMATAN PETANAHAN

PETA BATAS DESA JATIMULYO KECAMATAN PETANAHAN



PETA BATAS DESA

Kode Wilayah : 33.05.04.2020
DESA JATIMULYO
KECAMATAN PETANAHAN
KABUPATEN KEBUMEN
PROVINSI JAWA TENGAH



PETUNJUK LETAK PETA

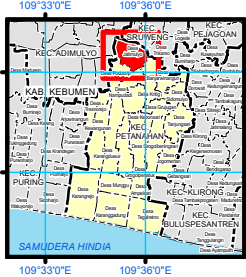
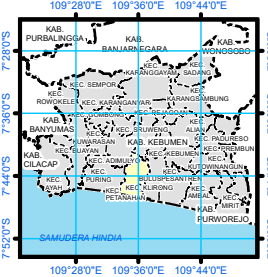


DIAGRAM LOKASI



Sistem Proyeksi : Transverse Mercator
Sistem Grid : Grid Geografi dan Grid Universal Transverse Mercator
Datum Horizontal : SRGI 2013



DIBUAT DAN DITERBITKAN OLEH:
PEMERINTAH KABUPATEN KEBUMEN
Jl. HM Sarbini No.22, Kebumen, Bumirejo, Kec. Kebumen,
Kabupaten Kebumen, Jawa Tengah
Email: dispermades@kebumenkab.go.id Telp. (0287) 381662
© Copyright 2023, All Rights Reserved.

© Hak cipta dilindungi oleh Undang-Undang Republik Indonesia

KETERANGAN

- ▲ Titik Kartometrik
● Fasilitas Umum dan Bangunan Lainnya
- Batas Kabupaten/Kota
----- Batas Kecamatan
----- Batas Desa/Kelurahan

Daftar Titik Kartometrik

NO	TITIK KARTOMETRIK	KOORDINAT GEOGRAFIS		KOORDINAT UTM	
		LINTANG	BUJUR	X (M)	Y (M)
1	TK 33.05.04.2020-15.2006-001	7° 40' 56,218" LS	109° 35' 6,517" BT	343950,24	9150568,41
2	TK 33.05.04.2020-15.2005-15.2006-000	7° 41' 33,031" LS	109° 35' 6,744" BT	343960,94	9149437,63
3	TK 33.05.04.2019-04.2020-15.2005-000	7° 41' 36,478" LS	109° 35' 7,570" BT	343986,59	9149331,84
4	TK 33.05.04.2020-15.2007-001	7° 40' 57,056" LS	109° 35' 11,694" BT	344108,97	9150543,18
5	TK 33.05.04.2020-15.2007-002	7° 40' 58,716" LS	109° 35' 11,544" BT	344104,55	9150492,18
6	TK 33.05.04.2019-04.2020-001	7° 41' 35,334" LS	109° 35' 15,649" BT	344234,05	9149367,79
7	TK 33.05.04.2019-04.2020-002	7° 41' 45,740" LS	109° 35' 14,423" BT	344197,53	9149048,03
8	TK 33.05.04.2019-04.2020-003	7° 41' 47,271" LS	109° 35' 19,058" BT	344339,73	9149001,45
9	TK 33.05.04.2019-04.2020-004	7° 41' 48,272" LS	109° 35' 26,849" BT	344578,56	9148971,50
10	TK 33.05.04.2020-15.2006-15.2007-000	7° 40' 56,202" LS	109° 35' 6,708" BT	343956,10	9150568,92
11	TK 33.05.04.2016-04.2019-04.2020-000	7° 42' 2,240" LS	109° 35' 33,899" BT	344796,00	9148543,15
12	TK 33.05.04.2016-04.2020-04.2021-000	7° 41' 50,955" LS	109° 35' 50,592" BT	345306,37	9148891,49
13	TK 33.05.04.2020-04.2021-001	7° 41' 40,134" LS	109° 35' 58,544" BT	345548,92	9149224,66
14	TK 33.05.04.2020-04.2021-002	7° 41' 40,108" LS	109° 35' 58,319" BT	345542,04	9149225,44
15	TK 33.05.04.2020-04.2021-003	7° 41' 45,440" LS	109° 35' 58,010" BT	345533,09	9149061,64
16	TK 33.05.04.2020-04.2021-004	7° 41' 48,230" LS	109° 35' 57,852" BT	345528,55	9148975,90
17	TK 33.05.04.2020-04.2021-005	7° 41' 48,777" LS	109° 35' 57,797" BT	345526,91	9148959,12
18	TK 33.05.04.2016-04.2020-002	7° 41' 57,750" LS	109° 35' 40,182" BT	344988,06	9148681,71
19	TK 33.05.04.2016-04.2020-003	7° 41' 56,817" LS	109° 35' 40,092" BT	344985,21	9148710,34
20	TK 33.05.04.2016-04.2020-004	7° 41' 50,802" LS	109° 35' 50,286" BT	345296,96	9148896,15
21	TK 33.05.04.2016-04.2020-001	7° 41' 59,370" LS	109° 35' 38,724" BT	344943,54	9148631,80
22	TK 33.05.04.2020-04.2021-14.2002-000	7° 41' 31,094" LS	109° 36' 4,379" BT	345726,81	9149502,93
23	TK 33.05.04.2020-14.2001-001	7° 41' 8,476" LS	109° 35' 46,559" BT	345178,51	9150195,90
24	TK 33.05.04.2020-14.2001-002	7° 41' 16,398" LS	109° 35' 59,052" BT	345562,11	9149953,82
25	TK 33.05.04.2020-14.2001-003	7° 41' 17,778" LS	109° 36' 3,927" BT	345711,64	9149911,93
26	TK 33.05.04.2020-14.2001-15.2007-000	7° 40' 59,748" LS	109° 35' 18,114" BT	344305,98	9150461,15
27	TK 33.05.04.2020-14.2001-14.2002-000	7° 41' 20,358" LS	109° 36' 3,732" BT	345705,92	9149832,65

Sumber Peta : - Citra Tegak Satelit Resolusi Sangat Tinggi Tahun Akuisisi 2013-2015 dengan resolusi spasial 0,5 meter – Badan Informasi Geospasial
- Citra Satelit Resolusi Tinggi (Google Online Service Map) Tahun Unduh 2022
- Data batas wilayah administrasi desa/kelurahan hasil kegiatan Penetapan dan Penegasan Batas Desa Kabupaten Kebumen Tahun 2023
- Data batas desa/kelurahan hasil delineasi secara kartometrik tanpa kesepakatan tahun 2019 - Pusat Pemetaan Batas Wilayah
- Data batas wilayah administrasi kabupaten/kota

Riwayat Peta : Peta ini dibuat berdasarkan hasil penggambaran batas yang dilakukan dengan kesepakatan antar Kepala Desa / Lurah dan diketahui oleh Tim Penetapan dan Penegasan Batas Desa tingkat Kabupaten Kebumen

BUPATI KEBUMEN,

ttd.

ARIF SUGIYANTO

PETA BATAS DESA BANJARWINANGUN KECAMATAN PETANAHAN

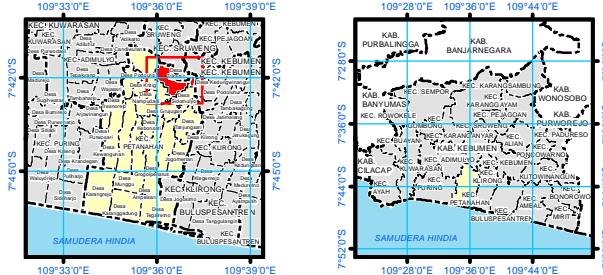


DESA BANJARWINANGUN

U SKALA 1:12.000



DIAGRAM LOKASI



Sistem Proyeksi : Transverse Mercator
Sistem Grid : Grid Geografi dan Grid Universal Transverse Mercator
Datum Horizontal : SRGI 2013



DIBUAT DAN DITERBITKAN OLEH:
 PEMERINTAH KABUPATEN KEBUMEN
 Jl. HM Sarbini No.22, Kebumen, Bumirejo, Kec. Kebumen,
 Kabupaten Kebumen, Jawa Tengah
 Email: dispermades@kebumenkab.go.id Telp. (0287) 381662
 © Copyright 2024, All Rights Reserved.

© Hak cipta dilindungi oleh Undang-Undang Republik Indonesia

KETERANGAN

- | | | | |
|---|-------------------------------------|-------|----------------------|
|  | Titik Kartometrik | ----- | Batas Kabupaten/Kota |
| | Fasilitas Umum dan Bangunan Lainnya | ----- | Batas Kecamatan |
| | | ----- | Batas Desa/Kelurahan |

Daftar Titik Kartometri

[illegible]

Sumber Peta : - Citra Tegak Satelit Resolusi Sangat Tinggi Tahun Akuisisi 2013-2015 dengan resolusi spasial 0.5 meter
 Badan Informasi Geospasial
 - Citra Satelit Resolusi Tinggi (Google Online Service Map) Tahun Unduh 2022
 - Data batas wilayah administrasi desa/kelurahan hasil kegiatan Penetapan dan Penegasan Batas Desa
 Kabupaten Kebumen Tahun 2023-2024
 - Data batas desa/kelurahan hasil delineasi skala kartometrik tanpa kesepakatan tahun 2019 -
 Pusat Pemetaan Batas Wilayah
 - Data batas wilayah administrasi kabupaten/kota

Riwayat Peta : Peta ini dibuat berdasarkan hasil penggambaran batas yang dilakukan dengan kesepakatan antar Kepala Desa / Lurah dan diketahui oleh Tim Penetapan dan Penegasan Batas Desa tingkat Kabupaten Kebumen

BUPATI KEBUMEN

ttc

ARIF SUGIYANTO